



Nasjonalparkstyret
for Forollhogna

Møteinnkalling

Utvalg: **Arbeidsutvalg for nasjonalparkstyret Forollhogna**
Møtested: , Teamsmøte
Dato: 12.06.2023
Tidspunkt: 10:00

Eventuelt forfall må meldes snarest til nasjonalparkforvalter. Vararepresentanter møter etter nærmere beskjed.

Vel møtt!

Eli Grete Nisja
nasjonalparkforvalter

Hans Bull
nasjonalparkforvalter

Saksliste

Utvalgs- saksnr	Innhold	Lukket	Arkiv- saksnr
ST 11/2023	Budal landskapsvernområde - søknad om restaurering av seterbu på Brandeggghaugen - søker Jens Steinar Lenes		2023/4642
ST 12/2023	Endalen landskapsvernområde - søknad om utbedring av setervegen mellom Litjendalen og Maureggvollen - søker: Endal Seterveg		2023/6285
ST 13/2023	Forollhogna nasjonalpark - innkommet klage for NP-sak 12/2023 om prøveboring ved Hessjøgruva		2023/2873



Saksfremlegg

Arkivsaksnr: 2023/4642

Saksbehandler: Eli Grete Nisja

Utvalg	Utvalgssak	Møtedato
Arbeidsutvalg for nasjonalparkstyret Forollhogna	11/2023	12.06.2023

Budal landskapsvernområde - søknad om restaurering av seterbu på Brandegghaugen - søker: Jens Steinar Lenes

Nasjonalparkforvalters forslag til vedtak:

Nasjonalparkstyret for Forollhogna ved Arbeidsutvalget gir Jens Steinar Lenes dispensasjon fra Forskrift om Budalen landskapsvernområde, § 3 punkt 1 for restaurering av den gamle seterbu på Brandegghaugen i Budal.

Vilkår:

1. Det tillates at det gamle seterstua tas ned på en slik måte at mest mulig av materialer bevares til gjenbruk. Nye materialer tillates brukt for å supplere der det er behov.
2. Det gis tillatelse til å forlenge seterstua med inntil 1 m av den delen av bygningen som er i bindingsverk slik at restaurert seterstue blir 8,60 m (7,60 + 1,00 m) lang. Bredden på 3,60 m opprettholdes. Til sammen blir restaurert seterbu på tilnærmet 31 m² BYA.
3. Det gis tillatelse til å legge inn 2 nye laftestokker som gir seterbu økt høgde på inntil 45 cm slik at ny rafthøgde kan bli inntil 2.10 m.
4. Det tillates at det settes inn et vindu på den ene lang-veggen slik det en gang har vært. Vinduer skal ha samme størrelse og utforming som den opprinnelige seterbu.
5. Det gis tillatelse til ny dør med høgde 190 cm, og at døra gis en utforming som ivaretar den tradisjonelle byggeskikken for området.
6. Taket skal tekkes med torv slik som den opprinnelige seterbu
7. Ny fundamentering tillates med stripemurer i lengderetningen. Ytre mur skal forblendes med naturstein.
8. Før seterbu tas ned skal den gamle seterbu dokumenteres med bilder av alle fasader og oversiktsbilder av setervollen.
9. Når restaureringsarbeidet er ferdig, skal det gis tilbakemelding til nasjonalparkstyret med bilder av både gammel - og restaurert seterbu.
10. Rivings- og bygningsavfall skal transporteres ut av landskapsvernområdet og deponeres på forskriftsmessig måte.

11. Tillatelsen etter verneforskrift gjelder i 3 år fra vedtaksdato.

Det oppfordres til gjenbruk av materialer og bygningsdeler så lang det lar seg gjøre framfor å skifte ut til nye materialer, vinduer o.l., og det viser videre til byggeskikkveilederen «Bygninger i seterlandskapet, Forollhogna nasjonalpark med tilliggende landskapsvernområder».

Hjemmel:

Vedtaket er gjort med hjemmel i § 5 pkt. 2 i Forskrift om Budalen landskapsvernområde, og i tråd med føringer gitt i forvaltningsplanen.

Behandlingen er i tråd med delegeringsreglementet for nasjonalparkstyret av 15.06.2020.

Begrunnelse:

Det er i avgjørelsen lagt vekt på at verneformålet for Budalen landskapsvernområde er å ta vare på seterlandskapet med seterbebyggelse og setervoller, og at restaurering av den gamle seterbua på Brandegghaugen vil være et viktig tiltak for å opprettholde bygningsmiljøet som en viktig del av kulturlandskapet. Tiltaket vil dermed bidra til å styrke verneverdiene i Budalen landskapsvernområde. Den forholdsvis beskjedne utvidelse av seterbua vil ikke gå utover byggeskikken som er vanlig for seterområdene i Budalen – og Endalen landskapsområder. For å bevare seterbebyggelse er fortsatt bruk av bygningene avgjørende for både vedlikehold av bygninger og kulturlandskap i seterområdet.

Restaureringen av seterbua på Brandegghaugen vurderes derfor å være i tråd med både verneforskriftens om tiltak etter søknad (§ 5) og føringer gitt i forvaltningsplanen (kap. 5.2 b og d). Det settes vilkår i tillatelsen for å ivareta hensynet til natur- og kulturmiljøet og sikre verneverdiene i et langsiktig perspektiv. Tillatelsen til restaurering av seterbua inkl. den omsøkte utvidelsen ansees derfor ikke å stride mot verneformålet eller vil kunne påvirke verneverdiene på en negativ måte for verken Budalen landskapsvernområde eller andre verneområder med tilsvarende bestemmelser.

Saksdokumenter (følger saken)

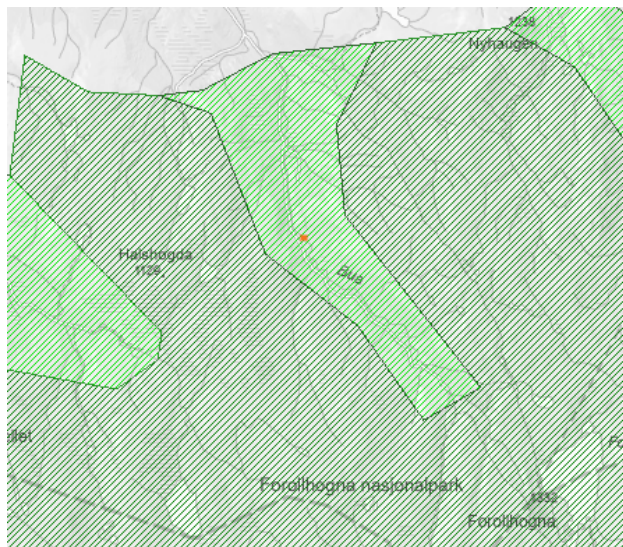
- 1 Revidert søknad Jens Steinar Lenes.pdf
- 2 Søknad seterbu Jens Steinar Lenes
- 3 Landbruksfaglig uttalelse - Budalen landskapsvernområde - til søknad om restaurering av seterbu

Andre saksdokumenter:

1. Forvaltningsplanen for Budalen landskapsvernområde
2. Byggeskikkveilederen «Bygninger i seterlandskapet», Forollhogna nasjonalpark med tilliggende landskapsvernområder.

Saksopplysninger

Nasjonalparkstyret for Forollhogna har 24.03.2023 fått oversendt fra Budalen fjellstyre en søknad om restaurering av seterbu innenfor Budalen landskapsvernområde, samt vedtaket av saken gjort av Budal fjellstyre.



Beliggenheten til setervollen innenfor Budalen landskapsvernområde er markert på kartet.

Søknaden

Jens Steinar Lenes, Budal søkte i juli 2022 Budal fjellstyre om å få rive den gamle seterbu på Brandegghaugen i Budalen, og sette opp ny større seterbu i kombinasjon laft og stavlaft. Fjellstyret gjennomførte en befaring og behandlet deretter søknaden etter seterforskriften med følgende enstemmig vedtak:

Fjellstyrets vedtak:

Fjellstyret godkjenner ikke søknaden som den er omsøkt. Dette begrunnes i bruksbehovet knyttet til drift, da gården ikke har dyr, og setra nyttes ikke i forbindelse med hverken setring eller beiteslipp.

Fjellstyret ser behovet for utbedring av bygningsmassen for å kunne nytte husa, samt drive skjøtsel av vollen og bygginger. Fjellstyret imøteser derfor gjerne en ny søknad med plan for restaurering/oppgradering av eksisterende bu, eller restaurering/oppgradering av tilleggs bygningen som allerede står på vollen.

Etter fjellstyret første vedtak fremmet Jens Steinar Lenes i januar 2023 en ny søknad overfor Budal fjellstyre om restaurering av seterbu på Brandegghaugen hvor fjellstyret gjorde følgende enstemmig vedtak:

Vedtaket:

Budal fjellstyre har ingen innvendinger til restaurering som omsøkt i søknad datert 20.01-23.

Søker er selv forpliktet til innhenting av eventuelle tillatelser fra andre instanser.

Budal fjellstyre oversendt så søknaden fra Jens Steinar Lenes til nasjonalparkstyret for behandling etter verneforskriften for landskapsvernområdet.

Søknad om restaurering av sæterbu.

Søker om full restaurering av sæterbu tilhørende gårds/bruksnr: 171/3.

Søknaden omhandler fullstendig nedplukking av tømmerkasse og tilhørende del i reisverk. Dette er for å forenkle arbeidet med å få laget et skikkelig fundament utført som stripemurer i lengderetning. Bua står p.t. på steiner og har sunket godt ned i jorda spesielt i front. Grunnen er forsåvidt ustabil og bua har blitt jekket flere ganger.

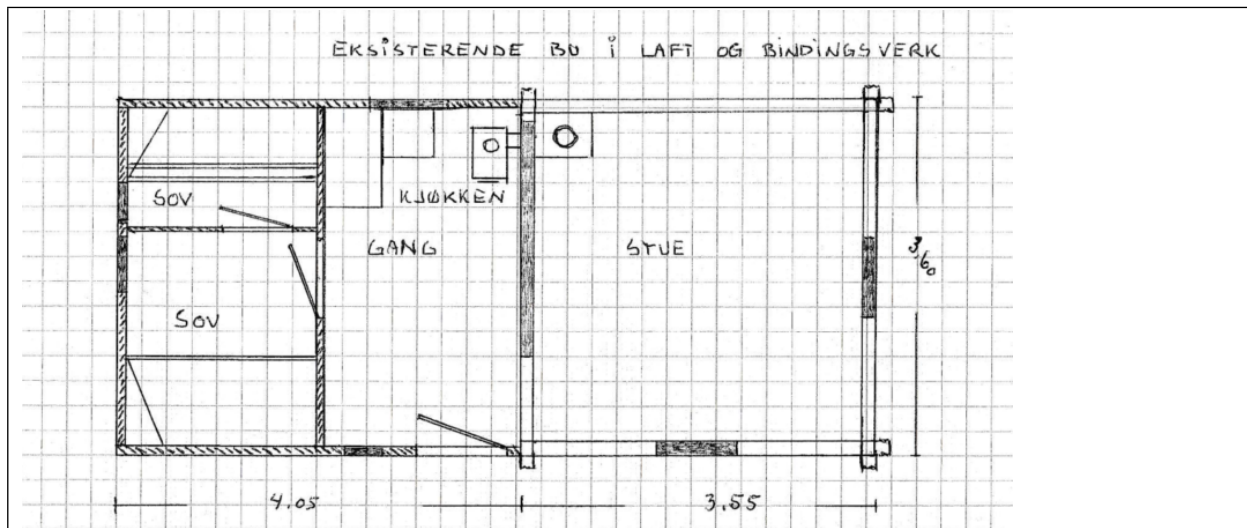
Laftestokker som er preget av råte vil bli byttet ut eller det vil bli skjøtt inn deler av friskt tømmer. Det er også ønskelig å få laftet under to stokker ekstra for å få løftet raffthøyden noe. Dagens raffthøyde er på 165/170 cm. Ønsker også i forbindelse med restaureringen å få forlenget bua med 1 meter i lengderetning nordover på delen i reisverk. Bredden forblir uendret.

Restaureringen krever nye vinduer. Dette gjelder både laftet del og del i reisverk. Vindusstørrelsen forblir uendret. Det er også ønske om å få sette inn et vindu på østveggen i laftet del for å få inn mere lys. Der har det vært et vindu tidligere, men nå er det felt inn biter av tømmer. Nye vinduer vil bli i koblet utførelse som de gamle. Taktroen må byttes i sin helhet, samt vindskier og torvhold. Gulvåser og takåser må også fornyes i hele bua. Nye vinduer og dør vil få samme farge som nåværende. Nytt tak vil bli tekket med torv. Sørveggen på bua er utvendig panelt engang grunnnet dårlig tømmer, uvisst årstall, og dette er det også ønske om å få gjort ved restaurering.

Materialer som blir revet i forbindelse med restaureringen vil bli gjenbrukt der dette lar seg gjøre. Friskt tømmer vil bli satt inn med jernvitriol så gråningsprosessen starter raskere og bua får tilbake sitt opprinnelige uttrykk.

Mvh
Jens Steinar Lenes

Følgende plantegning av den gamle seterbu fulgte med den opprinnelige søknaden som bl.a. viser alle mål av seterbua.



Plantegning av seterbua – tømmerdelen av seterstua er 3,55 m x 3,60 m, og delen av bindingsverk er 4,05 m x 3,60 m. Seterbua er til sammen 27,36 m² BYA. Innvendig raffthøgde er oppgitt til 165-170 cm, og ytterdør har høgde 150 cm.

Det følger bilder med søknaden som viser delvis tilstanden, jf. saksdokumenter som følger saken.



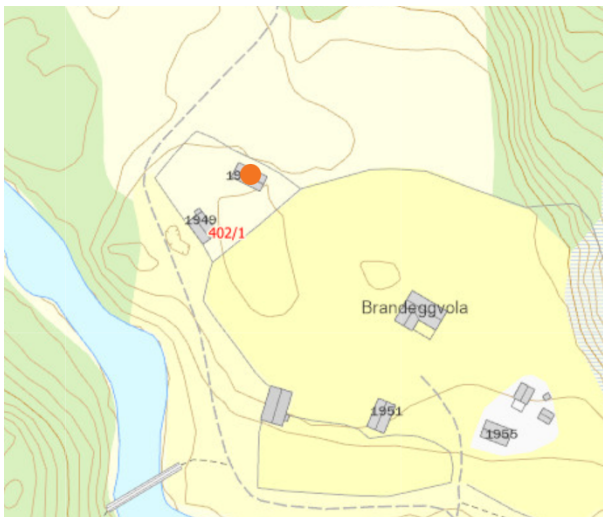
Nordvegg. Denne delen av seterbua er i bindingsverk, og søkes å forlenges med 1 meter.



Sørvegg er panelt, og vil også bli panelt ved restaurering.



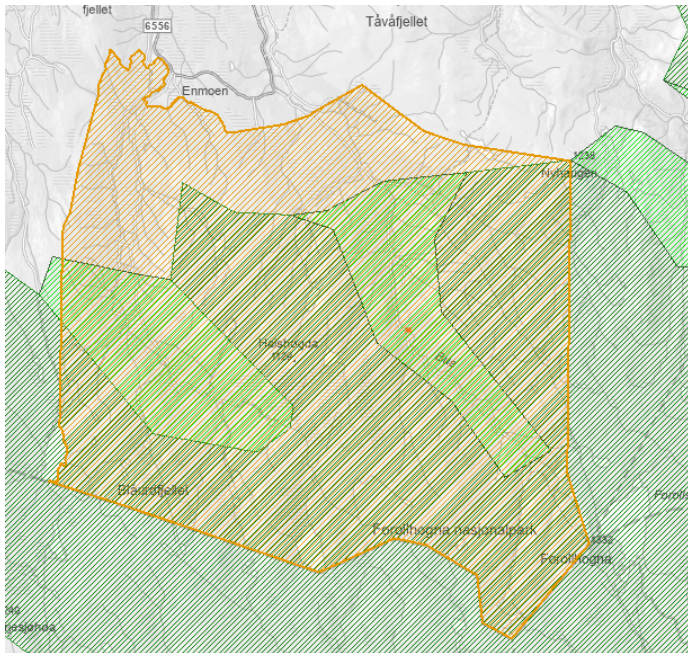
Det søkes om å få satt inn vindu på denne veggen i samme størrelse som øvrige vinduer.



Bygningen på Brandegghaugen som det søkes om tillatelse til restaurering er markert på kart og flyfoto.

Andre saksopplysninger

I tillegg til at setra ligger innenfor landskapsvernområdet, ligger den også i område som har status som «Utvalgte kulturlandskap i jordbruket» (UKL-område) – «*Seterdalene i Budalen*».



«Seterdalene i Budalen» har en avgrensning som omfatter hele Endalen – og Budalen landskapsvernområder og deler av Forollhogna nasjonalpark.

Nasjonalparkforvalter har oversendt søknaden til Midtre Gauldal kommune for innhenting av opplysninger og faglige uttalelser i forhold til både kulturminneverdier på seterbu og betydninger i forhold til landbruksvirksomhet.

Midtre Gauldal kommune har den 1. juni gitt følgende landbruksfaglig uttalelse:

Kommunen har sjekket ut om seterbu er registrert i sefrak – registeret over verneverdige bygninger.

Det er den ikke. Dette medfører at saken ikke blir oversendt til fylkeskommunen for uttalelse.

Landbruksfaglig.

Setervollen er bruksrettsseter i Budal statsallmenning. Vollen består av ca. 0,5 dekar, og har 2 bygninger, seterbu og uthus/seterfjøs. Bygningene og vollen er en del av seterlandskapet i dalen. Arealet på vollen er ikke registrert som jordbruksareal i markslagskartet til Nibio gardskart. Arealet har likevel vært høstet fra tid til annen av nabobruker. Seterbu er å oppfatte som driftsbygning i landbruket så lenge det ikke er opprettet festeforhold for bygningene med grunneier Statskog.

Kommunen har ingen merknader til at seterbu blir restaurert og istandsatt som beskrevet i samsvar med søknaden og vedtaket til Budal fjellstyre.

Det er ikke vært gjennomført befaring av nasjonalparkforvalter da søknaden er kommet inn i løpet av vinteren. Det har imidlertid vært dialog mellom Jens Stein Lenes og nasjonalparkforvalter i forbindelse med forberedelse av saken for nasjonalparkstyret.

Hjemmelsgrunnlag - verneforskriften og naturmangfoldloven (NML)

Forskrift om Budalen landskapsvernområde

Endalen landskapsvernområde ble opprettet ved kongelig resolusjon av 21.12.2001 med formål «å ta vare på et særpreget natur- og kulturlandskap med tilhørende planteliv, der seterlandskapet med seterbebyggelse og setervoller og kulturminner utgjør en vesentlig del av landskapets egenart».

I vernebestemmelsene § 3 heter det at «området er vernet mot alle tekniske inngrep eller tiltak som vesentlig kan endre eller virke inn på landskapets art eller karakter slik som f.eks. oppføring av bygninger» mm.

Videre heter det i verneforskriftens § 5 at forvaltningsmyndigheten kan etter søknad gi tillatelser med vilkår dersom virksomheten kan skje uten at det strider mot verneformålet og ellers dersom særlige grunner taler for det, og gis det muligheter for forvaltningsmyndigheten til å gi tillatelse til både «Ombygging og restaurering av eksisterende bygninger for jordbruksformål ...,» og «Riving av eksisterende seterbebyggelse».

Forvaltningsplanen for Budalen landskapsvernområde gir nærmere retningslinjer for hvordan verneforskriften skal praktiseres mht. vedlikehold, ombygging, restaurering og rivning av seterbebyggelse. I kap. 5.2 Vedlikehold, ombygging og oppføring av seterbebyggelse gis det føringer for delkapittel b. «Ombygging og restaurering», og delkapittel d. «Riving av seterbygninger»

b. Ombygging og restaurering

Formålet med vernet av områdene er i sterk grad knyttet til setermiljøet, herunder også seterbebyggelsen. Store og omfattende ombygginger vil derfor kunne være i strid med intensjonene med vernet. Med ombygging menes i denne sammenheng tiltak som fører til endring av bygningens størrelse, konstruksjon, form og eksteriør. Eksempel på slike tiltak kan være tilbygg, innsetting av nye vinduer/dører ut over eksisterende, endring av raft og/eller mønehøyde og bruk av fremmede materialer, dimensjoner og form. Slike søknader vil av forvaltningsmyndigheten også bli vurdert i forhold til de bygningsmessige krav som stilles i dagens seterdrift.

Forvaltningsmyndigheten vil i utgangspunktet se positivt på restaurering av seterbebyggelse som ikke er i bruk og der forfallet har pågått over lengre tid. Dette er ofte tilfellet med gamle seterfjøs og løer. Slike bygninger har ofte stor kulturhistorisk verdi, og det vil derfor være av stor betydning at restaureringsarbeidet fører til at så mye som mulig av den opprinnelige bygningen bevares. Reglene for vanlig vedlikehold gjelder også for større istandsettingsarbeider.

Nye materialer som tilføres skal så langt som råd er være av samme type og utforming som tidligere anvendt.

d. Riving av seterbygninger

Av hensyn til bevaringen av den visuelle helheten i det tradisjonelle setermiljøet, har mange av de eldre seterbygningene stor verdi. Disse vil også kunne gi verdifull informasjon om lokale tradisjoner når det gjelder bygningskonstruksjon, materialvalg og fargebruk. For å ta vare på disse verdiene skal alle planer om eventuell riving av eldre seterbebyggelse meldes til og godkjennes av forvaltningsmyndigheten. Ved eventuell riving av bygninger må disse dokumenteres gjennom oppmåling og fotografering.

Byggetiltaket er hjemlet i vernebestemmelsene § 5, og forvaltningsplanen gir retningslinjer for gjennomføring.

Naturmangfoldloven (NML)

En dispensasjon fra vernebestemmelser krever at dispensasjonen også vurderes etter de miljøretslige prinsippene i NML §§ 8 – 12.

Myndighet

Det har tidligere vært gitt tillatelser til tilsvarende restaureringstiltak på seterbebyggelse innenfor både Budalen landskapsvernområde og andre landskapsvernområder i Forollhogna-området.

Søknaden behandles av arbeidsutvalget (AU) for nasjonalparkstyret i tråd med delegeringsreglementet av 15.06.2020.

Vurderinger

Vurderinger etter naturmangfoldloven (NML) §§ 8-12

NML § 8 «Kunnskapsgrunnlaget» og §9 Føre-var prinsippet: Seterbebyggelse og setervoller er viktige verneverdier, og Brandegghaugen med bygninger og kulturlandskap er viktig element i kulturlandskapet her. Området ligger også innenfor det utvalgte kulturlandskapet «Seterdalene i Budalen», som igjen indikerer verdien av seterområdet.

En nærmere kulturminnefaglig uttalelse og vurdering fra fylkeskommunen mangler. Kommunen konkluderte med at dette ikke er nødvendig da seterbua ikke er SEFRAK-registret. Fjellstyret har her gitt føringer om restaurering framfor riving og oppføring av nytt bygg, og gjennom sin behandling i varetatt kulturminneverdier. Søker har med bakgrunn i fjellstyrets behandling endret sin søknad, og søker derfor om å ta ned bygget for så å skifte ut materialer som er dårlige, samt å utbedre grunnen for bygget. I tillegg ønskes det både å forlenge bygget med 1 m og heve rafthøgden med «to stokker». Forvalter har vært i dialog med søker og «to stokker» utgjør en høgde på 40-45 cm. Bakgrunnen for utvidelsen er at da vil seterbua bli bedre å bruke – litt høyere høgde innendørs og bedre plass til lang nok senger. Det vil også være enklere med ny dør dersom høgden heves noe.

Seterbu er av beskjedne størrelse, og utvidelsen i lengde og høgde vil fortsatt være innenfor den størrelsen som er vanlig for seterstuer i Budal-Endals-området, jf. byggeskikkveilederen.

Det må også nevnes at søker er håndverker og har kompetanse til å gjennomføre oppdraget selv, og med bakgrunn i både beskrivelse i søknaden og samtaler blir det ikke krevet nærmere vurderinger av bygningen og tiltaket. Det settes imidlertid et vilkår om at bygget skal dokumenteres gjennom bilder og mål, jf. forvaltningsplanen kap. 5.2 bokstav d. Videre settes det også vilkår om gjenbruk av materialer så langt det lar seg gjøre, jf. forvaltningsplanen kap. 5.2. bokstav b, og dette har også søker beskrevet i søknaden.

Det vil være av betydning om øvrig bebyggelse på setervollen og kulturlandskapet at både voll og øvrig bebyggelse holdes i hevd slik at dette blir et enhetlig setermiljø.

NML § 10 «Økosystemtilnærming og samla belastning»: Belastningen og forringelsen av miljøet og kulturlandskapet med selve rivningen og byggingen vil være forbigående. Restaureringen av seterstua vil være en positiv for både setervollen og setergrenda.

NML § 11 «Kostnaden ved miljøforringelsen skal bæres av tiltakshaver»: Dersom det oppstår skader på naturmiljø i forbindelse med tiltaket, må kostnader for oppretting dekkes av tiltakshaver. Rivnings- og bygningsavfall skal fraktes ut og deponeres på forskriftsmessig vis for å unngå forurensing.

NML § 12 «Miljøforsvarlige teknikker og driftsmetoder og lokalisering»: Tilpasning av terrenget i forbindelse med tiltaket må skje skånsomt og begrenses til det nødvendige. Gjenbruk av materialer skal skje så langt det lar seg gjøre, og nye materialer skal tilpasses den gamle seterbu mest mulig.

Samlet vurdering

Seterbu på Brandegghaugen må sies å være forholdsvis liten og lav, og de utbedringene som det her søkes om vurderes å være at av såpass beskjedne karakter at det ikke vil bryte med veken byggeskikk eller verneverdier. Det er viktig at seterbu blir tatt vare på og blir brukt. Seterbebyggelsen på Brandegghaugen ligger tilgjengelig og synlig i setergrenda, og det er av stor verdi for både setergrenda og hele landskapsvernområdet at seterbebyggelse blir restaurert og ivaretatt.

Forvalter vurderer at restaureringen av seterbu er i tråd med både verneforskriftens bestemmelser om tiltak etter søknad (§ 5) og føringene som er gitt i forvaltningsplanen (kap. 5.2 b og d).

Det settes vilkår i tillatelsen for å ivareta hensynet til natur- og kulturmiljøet og sikre verneverdiene i et langsiktig perspektiv. Tillatelsen til restaurering inkludert den omsøkte utvidelsen av seterbu vurderes ikke å stride mot verneformålet eller vil kunne påvirke verneverdiene på en negativ måte. Tillatelsen vurderer heller ikke å kunne skape en negativ presedens for verken Budalen landskapsvernområde eller andre verneområder med tilsvarende bestemmelser.

Jens Steinar Lenes
Buabakkan 9
7298 Budalen

Budalen 20.01.2023

Budal Fjellstyre
v/Terje Tovmo

Søknad om restaurering av sæterbu.

Søker om full restaurering av sæterbu tilhørende gårds/bruksnr: 171/3.

Søknaden omhandler fullstendig nedplukking av tømmerkasse og tilhørende del i reisverk. Dette er for å forenkle arbeidet med å få laget et skikkelig fundament utført som stripemurer i lengderetning. Bua står p.t. på steiner og har sunket godt ned i jorda spesielt i front. Grunnen er forsåvidt ustabil og bua har blitt jekket flere ganger.

Laftestokker som er preget av råte vil bli byttet ut eller det vil bli skjøtt inn deler av friskt tømmer. Det er også ønskelig å få laftet under to stokker ekstra for å få løftet raffthøyden noe. Dagens raffthøyde er på 165/170 cm. Ønsker også i forbindelse med restaureringen å få forlenget bua med 1 meter i lengderetning nordover på delen i reisverk. Bredden forblir uendret.

Restaureringen krever nye vinduer. Dette gjelder både laftet del og del i reisverk. Vindusstørrelsen forblir uendret. Det er også ønske om å få sette inn et vindu på østveggen i laftet del for å få inn mere lys. Der har det vært et vindu tidligere, men nå er det felt inn biter av tømmer. Nye vinduer vil bli i koblet utførelse som de gamle. Taktroen må byttes i sin helhet, samt vindskier og torvhold.

Gulvåser og takåser må også fornyes i hele bua. Nye vinduer og dør vil få samme farge som nåværende. Nytt tak vil bli tekket med torv. Sørveggen på bua er utvendig panelt engang grunnnet dårlig tømmer, uvisst årstall, og dette er det også ønske om å få gjort ved restaurering.

Materialer som blir revet i forbindelse med restaureringen vil bli gjenbrukt der dette lar seg gjøre. Friskt tømmer vil bli satt inn med jernvitriol så gråningsprosessen starter raskere og bua får tilbake sitt opprinnelige uttrykk.

Mvh
Jens Steinar Lenes







NORDVÆGG



HER ER DET ØNSKELIG Å FÅ SETTE INN ET VINDU



SØREVEGGEN ER PANJELT, DET VIL OGSÅ BLI GJORT VED RESTAURERINGEN

Jens Steinar Lenes
Buabakkan 9
7298 Budalen

Budalen 14.07.2022

Budal Fjellstyre
v/Ståle Solem

Søknad om riving av gammel Sæterbu samt oppføring av ny Sæterbu på eksisterende tomt.

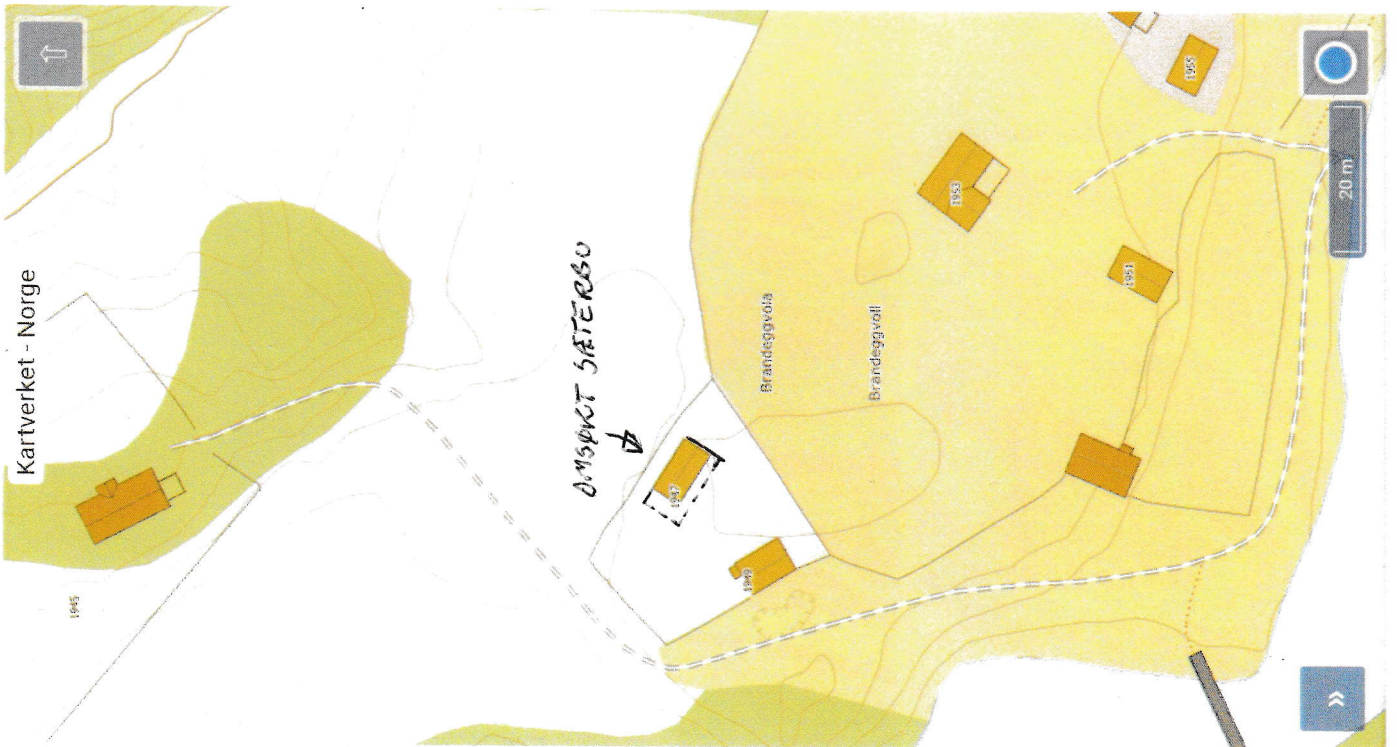
Søknaden omhandler riving av gammel Sæterbu samt oppføring av ny Sæterbu på eksisterende tomt. En utbedring av grunnarbeid er påkrevet, i form av bankett og stripemurer i lengderetning.

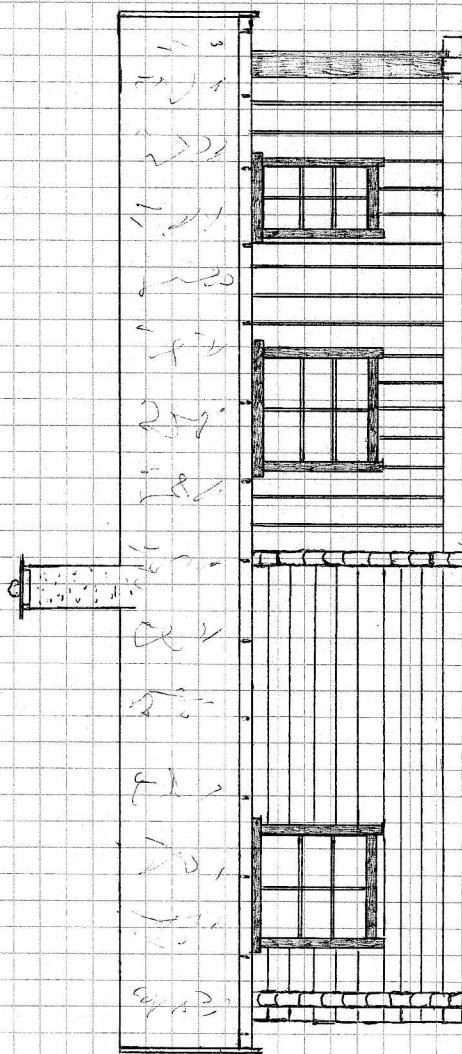
Gammel Sæterbu: Gammel Budel i laft der det på et senere tidspunkt er oppført et tilbygg i bindingsverk. Den laftede delen består sannsynligvis av gjenbrukstømmer, der lafteknutene er dårlig tilpasset og biter av tømmer er felt inn flere steder. Det er brukt både halvstokker og helstokker av tømmer. Bua er i sin tid satt på steiner og er i årenes løp sunket ned i jorden i front, noe som gjør det vanskelig å få jekket. Bunnrammen, gulvåsene samt endel av kledningen på tilbygg bærer preg av råte. Grunnen er ustabil og Bua har blitt jekket flere ganger. Sæterbua har i tillegg synlige setningsskader, spesielt i overgangen mellom tømmer og bindingsverk samt rundt ildsted. Endel av taktroen har også råteskader ved raft og vindskier. Torvhallet har dårlig innfesting og er i ferd med å sige utover. Den nåværende Bua har en innvendig rafthøyde på ca.165/170 cm, og ytterdøra har en høyde på 150 cm. Dette anses som høyst upraktisk, og gjør seg gjeldende i blant annet lav vindushøyde.

Ny Sæterbu: Den nye Sæterbua er tenkt oppført i en kombinasjon av laft og stavlaft. Dette vil gi en fasade som ikke er så ulik den gamle Bua i utseende. Bua vil bli oppført på stripemurer i lengderetning. Gulvbjelker blir festet i bunnramme med isolert stubbloft og taket vil bestå av synlige takåser med enkel taktro og torv. Fornuftig vindushøyde vil gi et visuelt inntrykk av at Sæterbua har den lave byggeformen som er vanlig i området. Innvendig rafthøyde vil bli ca.210 cm, noe som muliggjør en ytterdør på 190 cm.

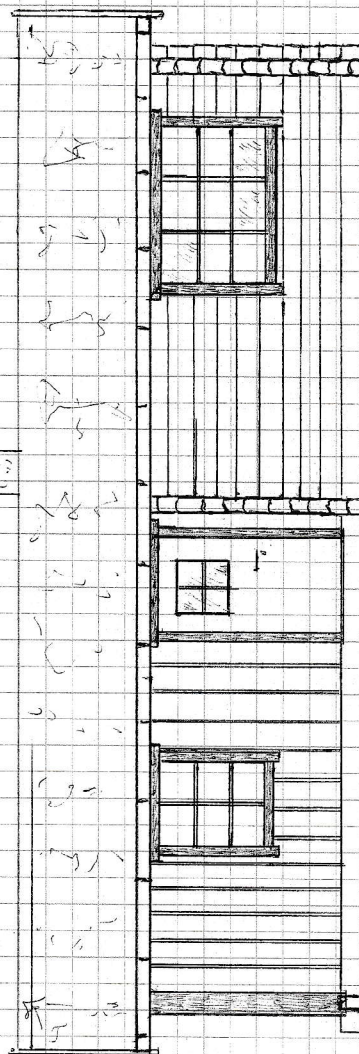
Håper søknaden blir behandlet med forståelse for at tidens tann rettferdiggjør bygging av ny Sæterbu, og at bruksverdien oppdateres noe tilnærmet dagens standard. Bruk av gammel byggeskikk vil også bidra til at området beholder sin identitet.

Mvh Jens Steinar Lenes

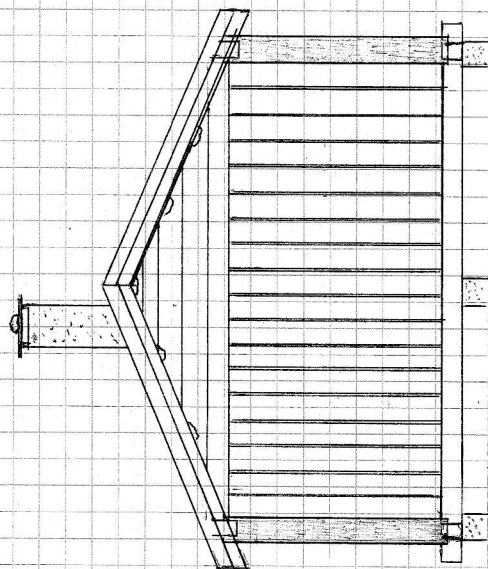




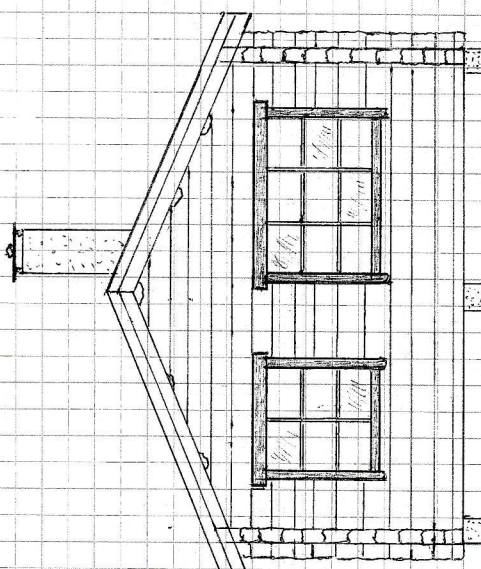
ØST



VEST



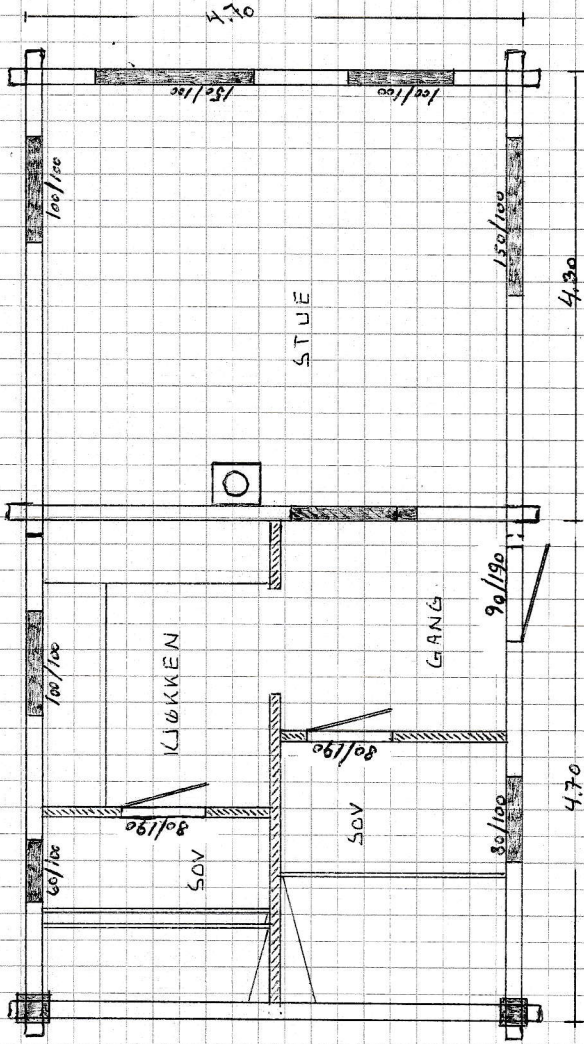
NORD



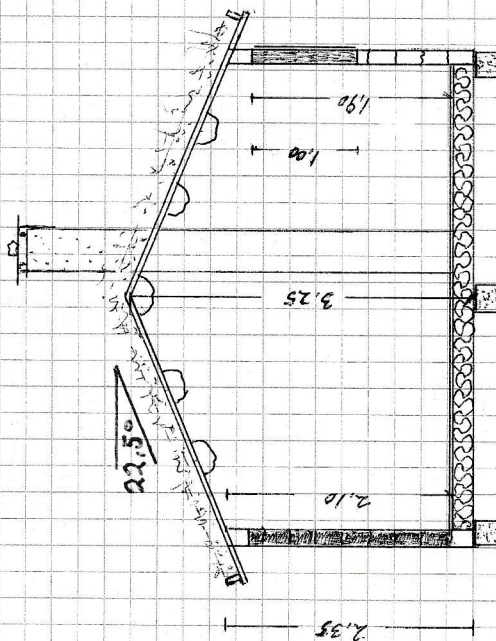
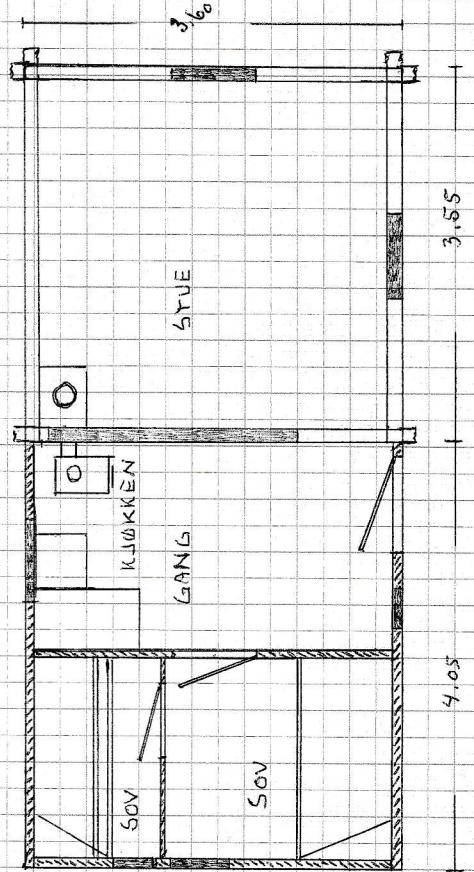
SØR

MÅLESTOKK 1:50

NY BU I LAFT OG STANLAFT

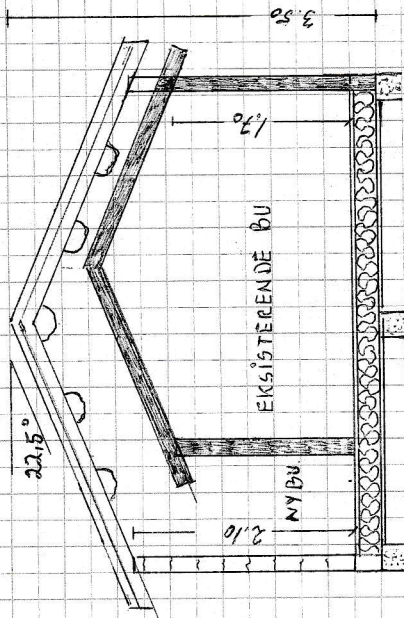
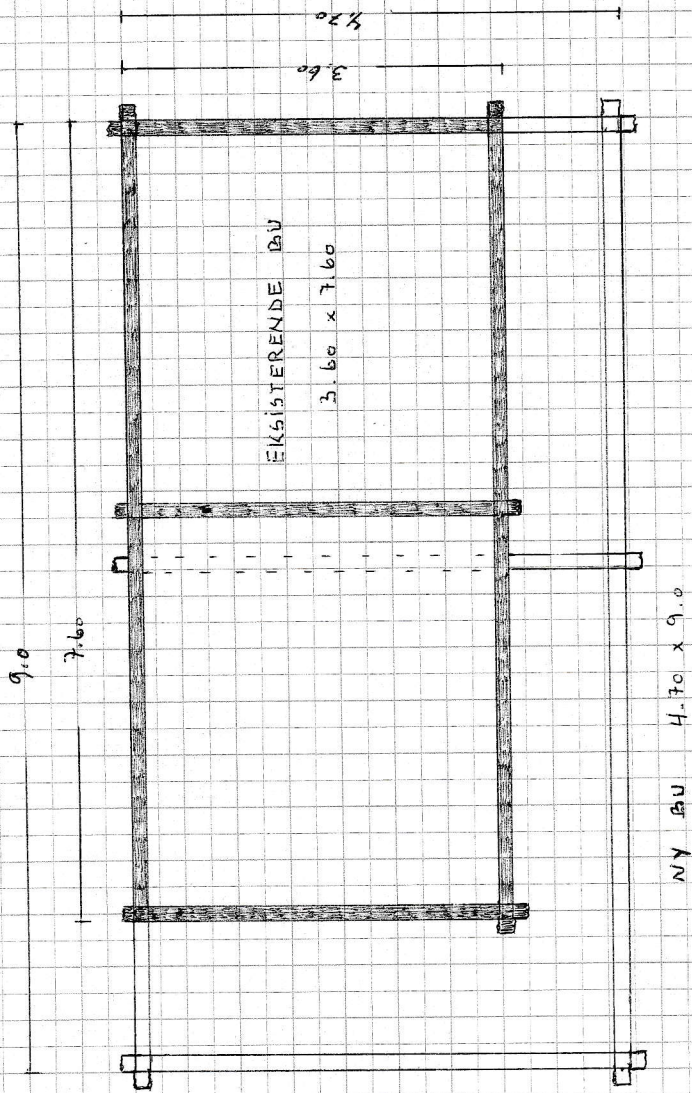


EKSISTERENDE BU I LAFT OG BINDINGSVERK



SNITT AV NY BU

MÅLESTOKK 1:50



MÅLESTOKK 1:50

JENS STEINAR LENES
BUABAKKAN 9
7298 BUDALEN

Deres referanse	Vår referanse	Saksbehandler	Dato
	2023/5116-3	Aril Johan Røttum	01.06.2023

Landbruksfaglig uttalelse til søknad om restaurering av seterbu

Viser til mottatt dokumentasjon fra nasjonalpark – styret av 10.5.2023 v/Eli Grete Nisja, hvor det er bedt om supplerende opplysninger til søknad om restaurering av seterbu i Budal statsallmenning i Synnerdalen.

Kommunen har sjekket ut om seterbua er registrert i sefrak – registeret over verneverdige bygninger.

Det er den ikke. Dette medfører at saken ikke blir oversendt til fylkeskommunen for uttalelse.

Landbruksfaglig.

Setervollen er bruksrettsseter i Budal statsallmenning. Vollen består av ca. 0,5 dekar, og har 2 bygninger, seterbu og uthus/seterfjøs. Bygningene og vollen er en del av seterlandskapet i dalen. Arealet på vollen er ikke registrert som jordbruksareal i markslagskartet til Nibio gardskart. Arealet har likevel vært høstet fra tid til annen av nabobruker. Seterbua er å oppfatte som driftsbygning i landbruket så lenge det ikke er opprettet festeforhold for bygningene med grunneier Statskog.

Kommunen har ingen merknader til at seterbua blir restaurert og istandsatt som beskrevet i samsvar med søknaden og vedtaket til Budal fjellstyre.

Med hilsen

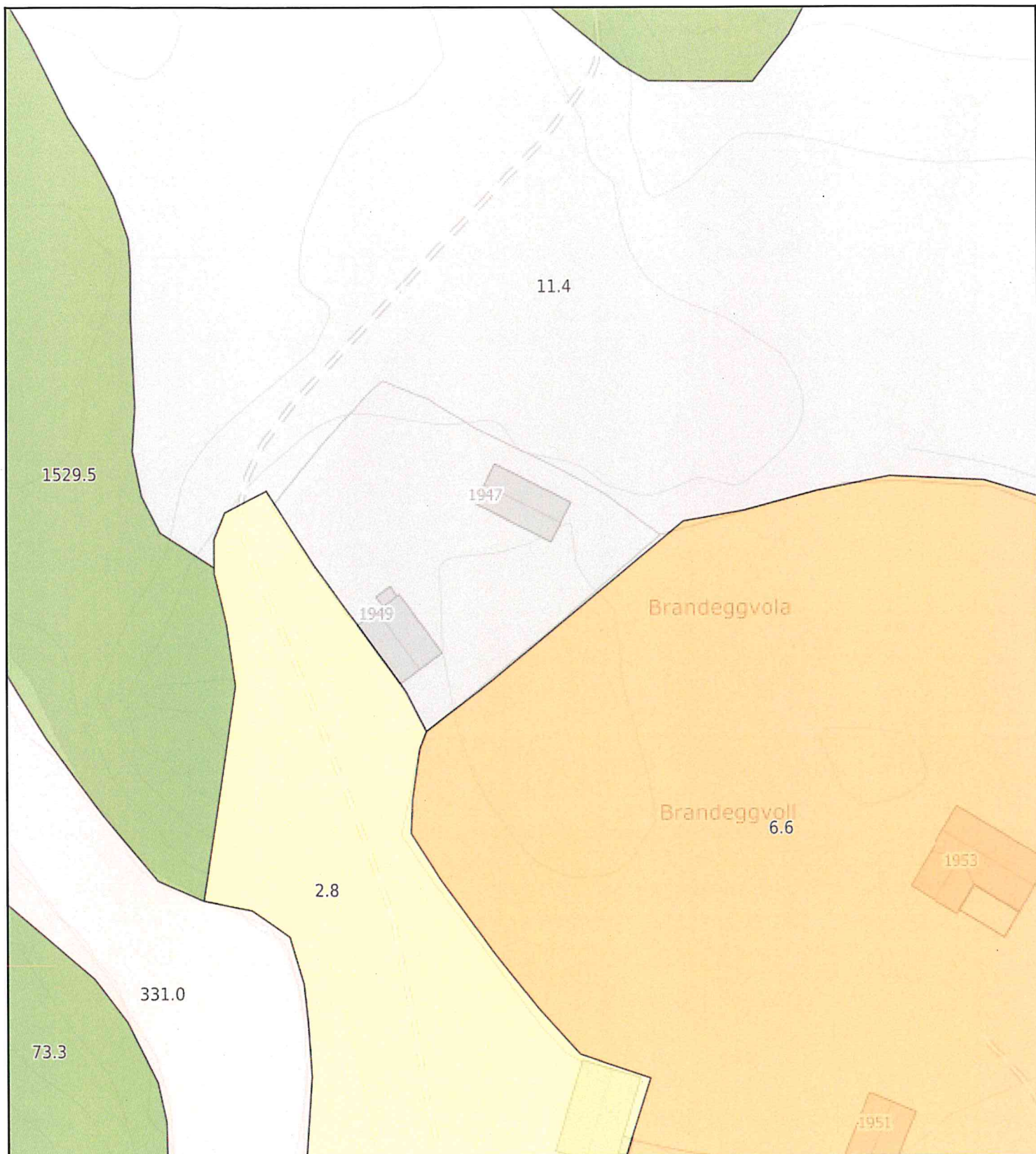
Aril Johan Røttum
Konsulent
Samfunnsutvikling og kultur

Dokumentet er elektronisk signert og sendes uten håndskreven signatur.

Kopi til:

ELI GRETE NISJA

Seierdalsveien 92



0 5 10 15m
 Målestokk 1: 500 ved A4 utskrift
 Utskriftsdato: 01.06.2023 12:50
 Eiendomsdata verifisert: 01.06.2023 12:49

GÅRDSKART 5027-402/1/0
 Tilknyttede grunneiendommer:
 402/1/0





Markslag (AR5) 7 klasser		AREALTALL (DEKAR)	
TEGNFORKLARING			
	Fulldyrka jord	131.6	
	Overflatedyrka jord	22.0	
	Innmarksbeite	100.2	253.8
	Produktiv skog *	4203.8	4203.8
	Annet markslag	122407.5	
	Bebygd, samf., vann, bre	2289.5	124697.0
	Ikke kartlagt	8202.7	8202.7
	Sum	137357.3	137357.3

* Produktiv skog er skog på fastmark og myr med skogbonitet lav eller bedre.

Kartet viser valgt type gårdskart for eiendommen man har søkt på. I tillegg vises bakgrunnskart for gjenkjenning. Arealstatistikken viser arealer i dekar for alle teiger på eiendommen. Det kan forekomme avrundingsforskjeller i arealtallene.

Ajourføringsbehov meldes til kommunen.

- Arealressursgrenser
- Eiendomsgrenser
- Driftssenterpunkt

	SITUASJONSKART					
	Eiendom:	Gnr: 402	Bnr: 1	Fnr: 0		Snr: 0
		Adresse:				
Hj.haver/Fester:						
MIDTRE GAULDAL KOMMUNE	Dato: 1/6-2023 Sign:				Målestokk 1:1000	

X Raster-problem: WMS



Det tas forbehold om at det kan forekomme feil på kartet, bla. gjelder dette eiendomsgrenser, ledninger/kabler, kummer m.m. som i forbindelse med prosjektering/anleggsarbeid må undersøkes nærmere.



Saksfremlegg

Arkivsaksnr: 2023/6285

Saksbehandler: Eli Grete Nisja

Utvalg	Utvalgssak	Møtedato
Arbeidsutvalg for nasjonalparkstyret Forollhogna	12/2023	12.06.2023

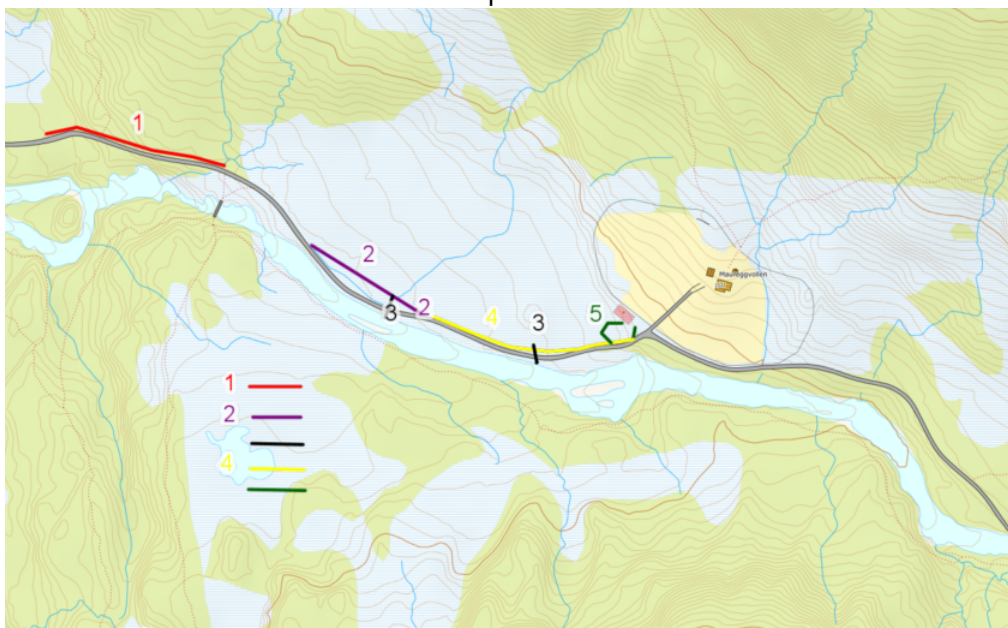
Endalen landskapsvernområde - søknad om utbedring av setervegen mellom Litjendalen og Maureggvollen - søker: Endal Seterveg

Nasjonalparkforvalters forslag til vedtak:

Nasjonalparkstyret for Forollhogna ved Arbeidsutvalget gir Endal Seterveg ved styreleder Hans Inge Vorhus dispensasjon fra Forskrift om Endalen landskapsvernområde for utbedringer av setervegen fra parkeringsplassen ved Litjendalen til Maureggvollen innenfor Endalen landskapsvernområde.

Vilkår:

1. Det kan utføres utbedrende tiltak på setervegen på strekningen slik det er beskrevet i søknaden med kartanvisninger.
Kart med beskrivelse av de enkelte punktene er en del av vedtaket.



1. Berg på overside av vei fra parkering og opp bakken sprenges bort, dette for å få til skikkelig grøft og for å ta ned berg som stikker opp midt i veien. Trær og vegetasjon på berg hugges og renskes før sprengning. Det som blir tatt bort av fjell og berg, brukes til breddeutvidelse av veien videre innover.
2. Veien rettes opp og legges lengre bort fra elva for å unngå at det vaskes bort deler av veien under vårfloppen og høy vannføring.
3. Et par nye stikkrenner vil bli aktuelt å montere, disse blir gravd ned der det er mest hensiktsmessig i forhold til terreng. Antydning på kart, men ikke endelig plassering.
4. Veien heves og bredde utvides for å få veien litt høyere enn terrenget rundt.
5. Snuplass for tankbil og annen trafikk, et flatt område som gruses opp med grøft rundt.
6. Generelt til slutt, breddeutvidelse av veien til ca 3,5 meter på hele strekningen, grøft rensk der det er behov, påkjøring av toppdekket på hele strekningen. Trær og einerbuser som står til hinder vil bli fjernet. Arbeidet vil bli profesjonelt utført av Waagen Graveservice AS

2. Alt arbeid skal utføres så skånsomt som mulig for naturmiljøet omkring vegen, og eventuelle skader og inngrep i terrenget som ikke er en del av vegen inkl. grøfter, skal tilbakeføres med masse og vegetasjon slik at den oppgraderte vegstrekningen fremstår som tilpasset terrenget, jf. beskrivelse i pkt. 1.
3. Etter avsluttet arbeid skal vegstrekningen nevnt i beskrivelsens pkt. 2 tilbakeføres til terrenget slik at strekningen etter hvert framstår med vegetasjon.
4. Rør av stikkrenner skal ikke stikke lengre ut på hver side av vegen enn strengt tatt nødvendig, og tildekkes der det er mulig på en slik måte at de blir minst mulig synlige, jf. beskrivelsen pkt. 3.
5. Vegstrekningen fra parkeringsplassen ved Litjendalen til Maureggvollen skal skiltes til bruk kun for transport i forbindelse med landbruksnæring. Ordlyden og tiltaket gjøres i samråd med seterbruker.
6. Når tiltaket er gjennomført skal det gis tilbakemelding til nasjonalparkstyret, og en sluttbefaring avtales.
7. Tillatelsen etter verneforskriften gjelder i 3 år fra vedtaksdato.

Det gjøres oppmerksom på at søknaden kan kreve behandling og/eller avklaring etter plan- og bygningslovens bestemmelser og landbruksvegforskriften i Midtre Gauldal kommune.

Hjemmel:

Vedtaket er gjort med hjemmel i Forskrift om Endalen landskapsvernområde, § 5 punkt 7, og i tråd med føringer i forvaltningsplanen for Endalen landskapsvernområde. Behandlingen er i tråd med delegeringsreglementet for nasjonalparkstyret av 15.06.2020.

Begrunnelse:

Det er i avgjørelsen lagt vekt på at seterlandskapet med seterbebyggelse og setervoller er en del av verneformålet i Endalen landskapsvernområde, og at oppstart av setring på Maureggvollen er et viktig tiltak for å ivareta verneformålet. Det er derfor av vesentlig betydning at det gis tillatelse til utbedringer av denne delen av setervegen slik at

nødvendig transport i forbindelse med landbruksnæring kan komme fram til Maureggvollen, bl.a. nødvendig kjøring med tankbil for henting av melk, transport av dyr til og fra setra osv. Det er imidlertid viktig at kjøring på denne vegstrekningen reguleres til kun å gjelde transport knyttet til landbruksnæring.

Utbedringen av vegstrekningen vurderes derfor å være i tråd med både verneforskriftens om tiltak etter søknad (§ 5) og føringer gitt i forvaltningsplanen (kap. 5.4 c).

Det settes vilkår i tillatelsen for å ivareta hensynet til natur- og kulturmiljøet og sikre verneverdiene i et langsiktig perspektiv. Tillatelsen til utbedringer av setervegen ansees derfor ikke å stride mot verneformålet eller vil kunne påvirke verneverdiene på en negativ måte for verken Endalen landskapsvernområde eller andre verneområder med tilsvarende bestemmelser.

Saksdokumenter (følger saken)

- 1 Søknad om utbedring av vei.docx
- 2 norgeskart-utskrift (4).pdf
- 3 Flybilde veiprosjekt Møreggvoll.png

Andre saksdokumenter:

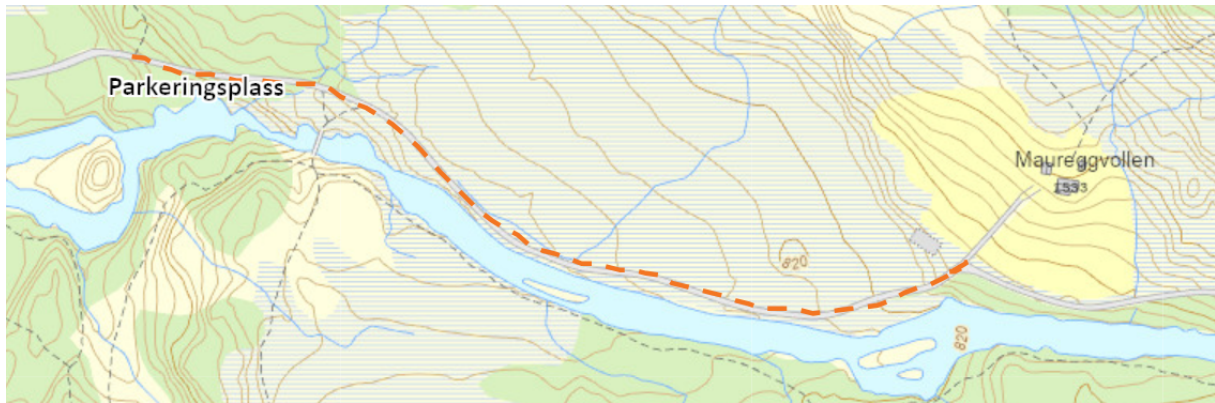
1. Forvaltningsplanen for Endalen landskapsvernområde

Saksopplysninger

Nasjonalparkstyret har 31.mai 2023 mottatt søknad fra styret i Endal seterveg om tiltak for utbedringer av en strekning av setervegen i Endalen landskapsvernområde



Vegstrekningen det søkes om utbedrende tiltak er markert i karet.



Søknaden

Det er styret i Endal seterveg som med dette søker om utbedrende tiltak på ca. 400 m lang vegstrekning av setervegen. Søknaden med vedlegg følger som vedlegg i saken, men gjengis likevel her.

Gårdbruker og melkeprodusent Jarle Hindbjørg skal bygge nytt seterfjøs og starte opp med melkeproduksjon på setra, i den forbindelse vil det være behov for utbedring av veien frem til setra for kjøring med tankbil og henting av melk.

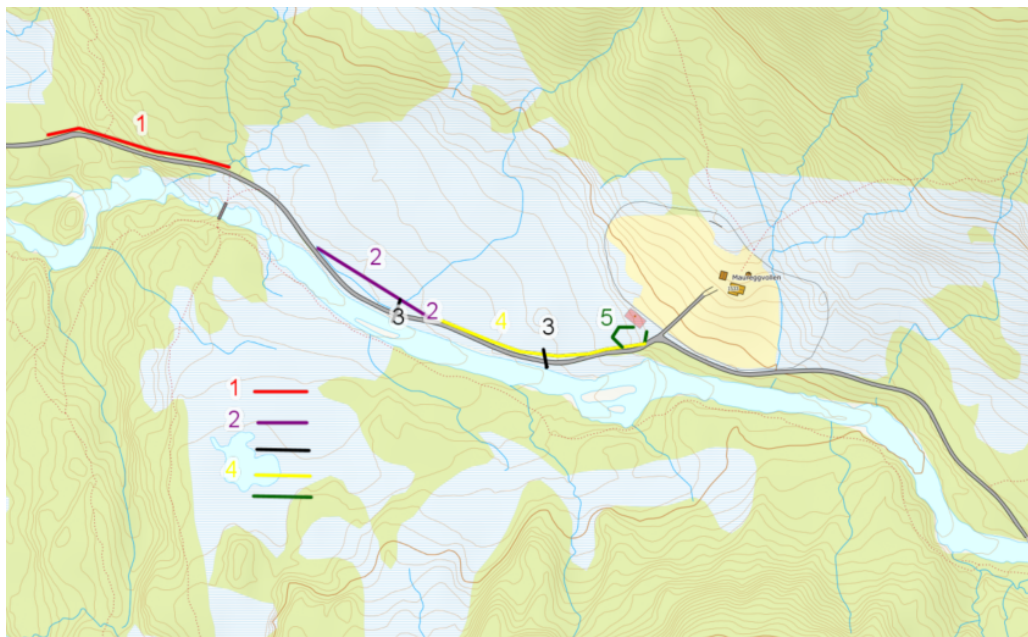
Strekningen som må utbedres er veien fra parkeringsplass ved Litjendalen og inn til setervollen, ca 400 m.

Beskrivelse av tiltaket:

Tiltak: Avmerket på kart med farge og nr

1. Berg på overside av vei fra parkering og opp bakken sprenges bort, dette for å få til skikkelig grøft og for å ta ned berg som stikker opp midt i veien. Trær og vegetasjon på berg hugges og renskes før sprengning. Det som blir tatt bort av fjell og berg, brukes til breddeutvidelse av veien videre innover.
2. Veien rettes opp og legges lengre bort fra elva for å unngå at det vaskes bort deler av veien under vårflommen og høy vannføring.
3. Et par nye stikkrenner vil bli aktuelt å montere, disse blir gravd ned der det er mest hensiktsmessig i forhold til terreng. Antydning på kart, men ikke endelig plassering.
4. Veien heves og bredde utvides for å få veien litt høyere enn terrenget rundt.
5. Snuplass for tankbil og annen trafikk, et flatt område som gruses opp med grøft rundt.
6. Generelt til slutt, breddeutvidelse av veien til ca 3,5 meter på hele strekningen, grøft rensk der det er behov, påkjøring av toppdekket på hele strekningen. Trær og einerbuser som står til hinder vil bli fjernet. Arbeidet vil bli profesjonelt utført av Waagen Graveservice AS

Vedlegg: 1 Kart der tiltak er markert med nr og farge.
 2 Flyfoto.



Kart – tiltakene er markert med nr. og farge



Andre saksopplysninger

I forbindelse med søknaden om bygging av nytt seterfjøs på Maureggvollen ble det 21. juni 2021 gjennomført en befaring også mht. behovet for utbedringer av setervegen fra parkeringsplassen ved Litjendalen og fram til Maureggvollen. Her ble det sett nærmere på de punktene som er beskrevet i søknaden.

Hjemmelsgrunnlag - verneforskriften og naturmangfoldloven (NML)

Forskrift om Endalen landskapsvernområde

Endalen landskapsvernområde ble opprettet ved kongelig resolusjon av 21.12.2001 med formål «å ta vare på et særpreget natur- og kulturlandskap med tilhørende planteliv, der seterlandskapet med seterbebyggelse, setervoller og kulturminner utgjør en vesentlig del av landskapets egenart».

I § 3 Vernebestemmelser fremgår det at landskapsvernområdet er vernet mot alle inngrep og tiltak som vesentlig kan endre eller virker inn på landskapets art eller karakter. Her er det listet opp eksempler på tiltak, og listen er ikke utfyllende.

I § 4 Generelle unntak heter det at bestemmelsene i § 3 første ledd ikke skal være til hinder for vedlikehold av eksisterende bygninger, *veger*, anlegg, ... ol. Videre framgår det i § 5 at når virksomheten kan skje uten at det strider mot formålet med vernet, og når særlige grunner taler for det, kan forvaltningsmyndigheten på nærmere vilkår gi tillatelse til: pkt.7 framføring av nye veger for jordbruksformål som er knyttet til seterdrift.

Forvaltningsplanen for Endalen landskapsvernområde

I kap. 5.4 om bruk, vedlikehold og bygging av veger er det i delkapittel c) om nye veger og omlegging gitt følgende retningslinjer:

Retningslinjer:

Bygging av nye veger, både traktorveger og bilveger, og omfattende omlegging av eksisterende veger medfører store og varige inngrep i landskapet.

Forvaltningsmyndigheten vil følge en restriktiv linje i forbindelse med søknader om slik bygging. I tilfeller der slike planer blir godkjent, vil det bli stilt svært strenge krav til landskapstilpassning, utforming og opprydding.

Slik godkjenning vil bare være aktuelt i forbindelse med setre i drift.

Det er videre viktig at forvaltningsmyndigheten og vegstyret innarbeider rutiner som ivaretar behovet for raske avgjørelser i krisetilfeller.

Naturmangfoldloven (nml)

Ifølge nml § 7 skal prinsippene i §§ 8-12 legges som retningslinjer for vurderingen før vedtak fattes.

Myndighet

Med bakgrunn i tidligere behandlinger av tilsvarende søknader knyttet til utbedringer og omlegginger av veger for landbruksformål, kan denne søknaden behandles av Arbeidsutvalget i tråd med delegeringsreglementet av 15.06.2020.

Vurderinger

Søknaden omfatter *utbedringer* av seterveg og *ikke ordinært vedlikehold*, og tiltaket vil medføre en viss heving av standarden på eksisterende vegstrekning som etter gjennomført tiltak framstå i en ny veg-klasse (?). Vegen har formål jordbruk tilknyttet seterdrift, og forvalter vurderer derfor at søknaden må behandles som framføring av «ny» veg med hjemlet i forskriftens §5, punkt 7. Føringerne i forvaltningsplanen er at det kun er tiltak på veg med formål seterdrift som kan godkjennes. Jf. kap. 5.4 bokstav c).

Det er av betydning for oppstart av seterdrift med melkeproduksjon på Maureggvollen at vegen blir utbedret på de omsøkte punktene. Dette ble vurdert i forbindelse med befaringen knyttet til søknaden som nytt seterfjøs sommeren 2021, og det ligger da også som en forutsetning for at setring med melkeproduksjon og henting av melk med

tankbil kan starte opp. Det vil nå i sommer bli byggestart av nytt seterfjøs og det er også derfor behov for bedre adkomst for transport av byggematerialer.

Det anbefales at bruken av *vegen begrenses til næringsutøvelse for seterbruk/landbruk*, og at det derfor skiltes at det ikke er tillatt med innkjøring for andre. Dette for å unngå at det blir parkering av biler inne ved Maureggvollen som kan bli til hinder for både tankbil og annen næringskjøring.



Vuderinger etter naturmangfoldloven (NML) §§ 8-12

§ 8 Kunnskapsgrunnlaget og § 9 Føre-var-prinsippet: Det foreligger tilstrekkelig kunnskap for området til at tiltaket kan gjennomføres, og føre-var-prinsippet kommer ikke til anvendelse.

§10 Økosystemtilnærming og samlet belastning: Tiltaket vurderes som nødvendig og av forholdsvis begrenset omfang, og det settes vilkår for i vareta naturmiljøet inkl. tilbakeføring av vegstrekning der vegen flyttes bort fra elvebredden. Det vil være positivt for elvekanten og vegetasjonsbeltet langs elva at vegen flyttes litt lengre inn. Den oppgraderte vegstrekning er en tilrettelegging for seterdrift og landbruksnæring, og ikke for allmenn bruk. Derfor må det skiltes at vegen skal kun nyttes for næringsutøvelse.

§ 11 Kostnadene ved miljøforringelse skal bæres av tiltakshaver og § 12 Miljøforsvarlige teknikker og driftsmetoder: Dersom det oppstår unødige skader på terrenget og naturmiljøet, skal tiltakshaver utbedre dette og det følges opp ved vilkårssetting.

V/ Eli Grete Nisja

Postboks 2600

7734 Steinkjer

Søknad om utbedring av eksisterende setervei.

Fra Endal Seterveg.

Gårdbruker og melkeprodusent Jarle Hindbjørg skal bygge nytt seterfjøs og starte opp med melkeproduksjon på setra, i den forbindelse vil det være behov for utbedring av veien frem til setra for kjøring med tankbil og henting av melk.

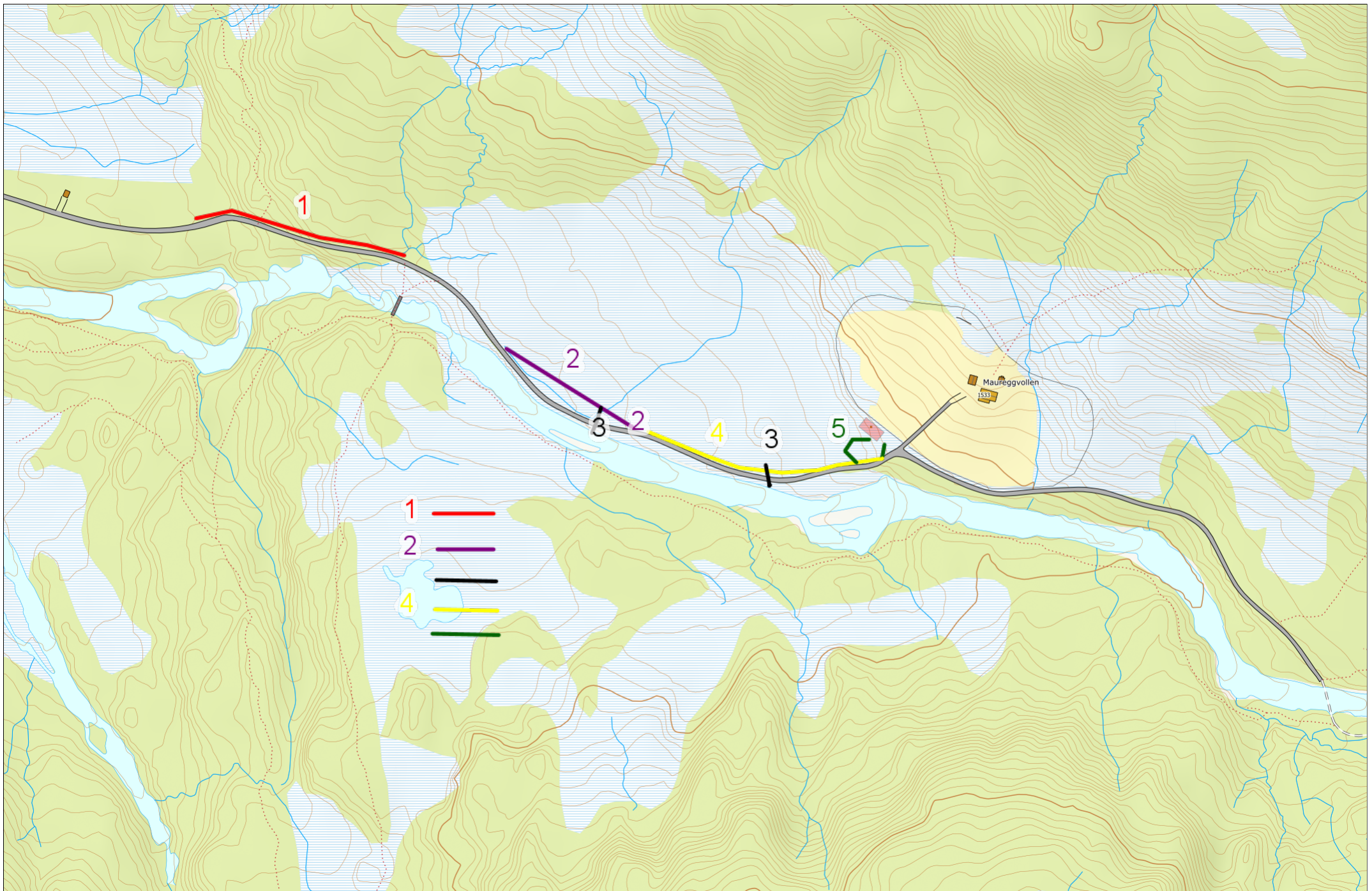
Strekningen som må utbedres er veien fra parkeringsplass ved Litjendalen og inn til setervollen, ca 400 m.

Tiltak: Avmerket på kart med farge og nr

1. Berg på overside av vei fra parkering og opp bakken sprenges bort, dette for å få til skikkelig grøft og for å ta ned berg som stikker opp midt i veien. Trær og vegetasjon på berg hugges og renskes før sprengning. Det som blir tatt bort av fjell og berg, brukes til breddeutvidelse av veien videre innover.
2. Veien rettes opp og legges lengre bort fra elva for å unngå at det vaskes bort deler av veien under vårfloppen og høy vannføring.
3. Et par nye stikkrenner vil bli aktuelt å montere, disse blir gravd ned der det er mest hensiktsmessig i forhold til terreng. Antydning på kart, men ikke endelig plassering.
4. Veien heves og bredde utvides for å få veien litt høyere enn terrenget rundt.
5. Snuplass for tankbil og annen trafikk, et flatt område som gruses opp med grøft rundt.
6. Generelt til slutt, breddeutvidelse av veien til ca 3,5 meter på hele strekningen, grøft rensk der det er behov, påkjøring av toppdekket på hele strekningen. Trær og einerbuser som står til hinder vil bli fjernet. Arbeidet vil bli profesjonelt utført av Waagen Graveservice AS

Vedlegg: 1 Kart der tiltak er markert med nr og farge.
 2 Flyfoto.

Styret i Endal Seterveg



Senterposisjon: 271040.63, 6962133.64
Koordinatsystem: EPSG:25833
Utskriftsdato: 26.05.2023

0 20 40 60 80m



1

2

3

2

4

3

5

1

2

3

4

5





Saksfremlegg

Arkivsaksnr: 2023/2873

Saksbehandler: Hans Bull

Utvalg	Utvalgssak	Møtedato
Arbeidsutvalg for nasjonalparkstyret Forollhogna	13/2023	12.06.2023

Forollhogna nasjonalpark - innkommet klage for NP-sak 12/2023 om prøveboring ved Hessjøgruva

Saksopplysninger

Saken legges frem som orienteringssak til drøfting og fremmes uten innstilling.

Saksdokumenter (følger saken)

Vedlegg

- 1 23 06 07 klage på vedtak om prøveboring Forollhogna.pdf**
- 2 Innkommet klage på vedtak om prøveboring ved Hessjøgruva i Forollhogna nasjonalpark**



Trondheim, 7. juni 2023

Nasjonalparkstyret for Forollhogna
Postboks 2600
7734 Steinkjer
Sftlpost@statsforvalteren.no

Klage på vedtak – ST 12/2023 Forollhogna nasjonalpark søknad om prøveboring ved Hessjøgruva, Holtålen kommune – Capella Minerals AS

Vi viser til saksdokumenter og vedtak gjort 8. mai 2023, samt epost om utsatt klagefrist.

1. **Konsekvensutredning.**

Vi ser at Nasjonalparkstyret utsetter behandlingen av to av prøvehullene, og skulle gjerne sett samme krav til kartlegging og konsekvensutredning av hele prosjektet før igangsettelse.

2. **Bankgaranti for kostnader knyttet til opprydding og tilbakeføring etter arbeidet.** Som det fremgår av dokumentene, vil prøveboring medføre inngrep og skader i naturen. Vi mener Capella Minerals AS må pålegges å stille bankgaranti for oppryddings- og tilbakeføringsarbeidet. Det virker som det er enighet om hvem som skal ha ansvaret for dette arbeidet. Vi mener krav om bankgaranti sikrer at allmenheten ikke blir sittende med regninga om selskapet ikke skulle ha midler til opprydding etter prøveboring er foretatt.

3. **Vann til kjøling, punkt 12 i vilkår.** «Det gis tillatelse til bruk av vannforekomstene Gruvtjønnan nord for Hessjøgruva til kjøling» (fra vedtaket). Dette mener Naturvernforbundet er et altfor generelt og romslig vilkår.

Etter det vi kan forstå vil det være snakk om betydelige vannmengder med kontinuerlig gjennom døgnet i tre måneder. Vannkildene er forurenset etter tidligere gruvedrift og det er ikke vist noen vurdering av hvordan brukes av disse forurensete vannmassene vil påvirke miljøet der vannet slippes ut eller andre konsekvenser av vannbruket. Verken omfang eller konsekvenser er beskrevet, noe vi mener er en stor mangel.

Vi etterspør derfor vurderinger fra Trøndelag fylke med tanke på vannressursen og Statsforvalter i Trøndelag med tanke på forurensning. Vi mener tillatelse ikke kan gis før vannmengde og konsekvenser er klarlagt og vurdert.

Med vennlig hilsen
Naturvernforbundet i Trøndelag

leder

Kopi: Statsforvalteren i Trøndelag V/ Iver Tanem iver.tanem@statsforvalteren.no
Vannregion Trøndelag v/ Bendik Halgunset behal@trondelagfylke.no
Trøndelag Fylkeskommune v/ Bjørn Grenne bjgre@trondelagfylke.no



**Nasjonalparkstyret
for Forollhogna**

Besøksadresse
Veksthuset
Tollef Bredals vei 13
7374 Røros

Postadresse
Postboks 2600
7734 Steinkjer
E- post: sftlpost@statsforvalteren.no

Kontakt
Sentralbord: +47 74 16 80 00
Direkte: +47 41 33 07 95 /
+47 73 19 91 96
hans.bull@statsforvalteren.no

Capella Minerals AS

Saksbehandler Hans Bull

Vår ref. 2023/2873-0 432.3

Deres ref.

Dato 08.06.2023

Innkommet klage på vedtak om prøveboring ved Hessjøgruva i Forollhogna nasjonalpark

Vi viser til vedtak i Nasjonalparkstyret for Forollhogna den 08.05.2023 om dispensasjon til Capella Minerals AS for prøveboring ved Hessjøgruva, samt brev av 02.06.2023 om orientering om utsatt klagefrist til 07.06.2023.

Nasjonalparkstyret for Forollhogna mottok 07.06.2023 klage på vedtaket. Capella Minerals AS regnes i dette tilfelle som motpart i saken. Motpart skal varsles om klage, samt gis anledning til å uttale seg jf. forvaltningslovens § 33, tredje ledd. Av hensyn til sakens fremdrift settes frist for uttalelse til **15. juni 2023**.

Med hilsen

Hans Bull
nasjonalparkforvalter

Dette dokumentet er elektronisk godkjent og har derfor ingen underskrift

Vedlegg

1 23 06 07 klage på vedtak om prøveboring Forollhogna.pdf