



Nasjonalparkstyret  
for Forollhogna

# Møteinnkalling

---

**Utvalg:** Nasjonalparkstyret for Forollhogna  
**Møtested:** Rønningen Gård, Dalsbygda, Os kommune  
**Dato:** 11.05.2026  
**Tidspunkt:** 10:00

---

Eventuelt forfall må meldes snarest til nasjonalparkforvalter. Vararepresentanter møter etter nærmere beskjed.

## Møteprogram

kl.09.30: kaffe/te

kl. 10.00: Møtestart

kl. 11.30: Lunsj

Kl. 12.00: forts. styremøte

kl. 15.00: møteslutt

I løpet av møtet - tilpasset saklisten, vil det bli gitt orienteringer fra:

- Beøkssentret Forollhogna nasjonalpark ved daglig leder
- Statens naturoppsyn Forollhogna
- Nasjonalparkforvalterne for Forollhogna

Vel møtt!

4. mai 2026

Eli Grete Nisja  
nasjonalparkforvalter

Hans Bull  
nasjonalparkforvalter

## Saksliste

Utvalgs- saksnr	Innhold	Lukket	Arkiv- saksnr
ST 9/2026	Godkjenning av møteinnkalling og sakliste, og valg av styremedlem til godkjenning av protokoll		
ST 10/2026	Forollhogna nasjonalpark - søknad om kjerneboring i Hessjøfeltet i 2026 - Capella Minerals Norway AS		2026/1892
ST 11/2026	Forollhogna nasjonalpark - søknad - Tynset 166/38 - Enmolægeret - riving av eksisterende bu og oppføring av ny bu - bruk av helikopter - søker: Tynset kommune		2026/3893
ST 12/2026	Ledalen landskapsvernområde - søknad om restaurering av seterhus og oppføring av uthus - Fremmervollen - Terje Rognes - Holtålen		2026/2761
ST 13/2026	Høringsuttalelse - Nasjonalparkstyret for Forollhonga - forslag til ny organisering av arbeidsgiveransvar for verneområdeforvaltere - Miljødirektoratet		2024/14550
ST 14/2026	Referatsaker		
RS 11/2026	Møteprotokoll - Nasjonalparkstyret for Forollhogna - arbeidsutvalget 090326		2026/33
RS 12/2026	Uttalelse - Nasjonalparkstyret for Forollhogna - Kulturhistoriske landskap av nasjonal interesse i Trøndelag		2025/15774
RS 13/2026	Forollhogna nasjonalpark - Midtre Gauldal kommune - 402/1 - nye skilter på eksisterende sti - Budal fjellstyre		2026/4953
RS 14/2026	Rapport- Forollhogna nasjonalpark - Midtre Gauldal kommune - 401/1/9059 - Bygge ny fjellstyrehytte ved Mattisbua - Budal Fjellstyre		2025/9829
RS 15/2026	Rapport - Forollhogna nasjonalpark - rive- og byggesak og motorferdsel - tiltak på bu og båthus - nye tomteplasseringer - Forollsjøen - Ålen fjellstyre		2025/9890
ST 15/2026	Delegerte saker		
DS 4/2026	Dispensasjon - Londalen-Ørvilldalen landskapsvernområde - riving av gammel dokkestue og oppføring av bod for lager på fritidseiendom Kvannbergvollan gnr./bnr. 17/154 i Tolga kommune		2018/10518
DS 5/2026	Tillatelse - Forollhogna nasjonalpark - bruk av snøscooter for nødvendig transport av ved, materialer og utstyr til Steinfjellbua - 2026 - 2028 - Dag Owe Løvø		2026/3986
DS 6/2026	Tillatelse - Forollhogna nasjonalpark - bruk av snøscooter for nødvendig transport for tilsyn og drift av sambandsstasjon på Halshøgda - Soknedal og Budal Røde Kors Hjelpekorps		2026/4067



**ST 9/2026 Godkjenning av møteinnkalling og sakliste, og valg av styremedlem til godkjenning av protokoll**



## Saksfremlegg

Arkivsaksnr: 2026/1892

Saksbehandler: Hans Bull

Utvalg	Utvalgssak	Møtedato
Nasjonalparkstyret for Forollhogna	10/2026	11.05.2026

### **Forollhogna nasjonalpark - søknad om kjerneboring i Hessjøfeltet i 2026 - Capella Minerals Norway AS**

#### **Nasjonalparkforvalters innstilling:**

Nasjonalparkstyret for Forollhogna avslår søknad fra Capella Minerals AS, v/daglig leder Eric Roth, om dispensasjon fra forskrift om Forollhogna nasjonalpark for kjerneboring i Hessjøfeltet i 2026 innenfor Forollhogna nasjonalpark i Holtålen kommune.

#### Hjemmel:

Søknaden er vurdert etter verneforskriften for Forollhogna nasjonalpark og naturmangfoldloven §§ 7–12 og § 48.

Vedtak om avslag er gitt med hjemmel i naturmangfoldloven (nml.) § 48, jfr. forskrift om Forollhogna nasjonalpark § 3 punkt 1.1 og § 3 punkt 5.1.

#### Begrunnelse:

Det er i avgjørelsen lagt vekt på at tiltaket gjelder prøveboring med omfattende motorisert ferdsel og tekniske inngrep som vurderes å gi varig påvirkning og økt samlet belastning i strid med verneformålet.

Det omsøkte undersøkelsesområde ligger innenfor Forollhogna nasjonalpark med dokumenterte naturverdier og et sårbart høyfjellsøkosystem. Prøveboring omfatter drift og anleggsaktivitet i inntil tre måneder, som medfører forstyrrelser på sårbart dyre- og fugleliv i høyfjellet. Tiltaket vil innebære nye inngrep i villreinens leveområder. Dette gir en samlet belastning som påvirker verneverdiene negativt.

På bakgrunn av områdets sårbarhet, tiltakets omfang og den samlede belastningen tiltaket vil medføre, vurderes vilkårene for dispensasjon etter verneforskriften og naturmangfoldloven § 48 ikke å være oppfylt. Tiltaket anses å kunne påvirke verneverdiene og verneformålet negativt. Det vises for øvrig til saksutredningen.

## Saksdokumenter (følger saken)

Vedlegg

- 1 Søknad - Forollhogna nasjonalpark - kjerneborring i Hessjøfeltet - 2026 - Capella Minerals Norway AS
- 2 121217.jpg

Andre saksdokumenter:

- Vedtak gitt av nasjonalparkstyret for Forollhogna, samt Miljødirektoratet behandling av klage (flere vedtak):  
<https://www.miljovedtak.no/Vedtaksok/VisSak?sakid=52667>
- Behandling om utsatt gjennomføring for sesongen 2024:  
<https://www.miljovedtak.no/Vedtaksok/VisSak?sakid=53479>
- Behandling om utsatt gjennomføring for sesongen 2025:  
<https://www.miljovedtak.no/Vedtaksok/VisSak?sakid=57874>
- [Kongelig resolusjon](#) av 21.12.2021 om verneplan for Forollhogna
- [Forskrift](#) om Forollhogna nasjonalpark
- [Forskrift](#) om Øyungen landskapsvernområde
- [Forvaltningsplan](#) for Forollhogna nasjonalpark
- [Meld. St. 35 \(2023-2024\)](#) – Bærekraftig bruk og bevaring av natur
- [Meld. St. 18 \(2023-2024\)](#) – Ein forbetra tilstand for villrein

## Saksopplysninger

Søknaden

Capella Minerals v/daglig leder Eric Roth søker om dispensasjon fra verneforskriften for Forollhogna nasjonalpark for gjennomføring av kjerneborringer i Hessjøfeltet. Søknadsperioden er i løpet av sommer og høst 2026. Søknaden er datert 31.01.2026 og mottatt og journalført den 02.02.2026. Søker henviser til tidligere søknader og behandlinger i nasjonalparkstyret, og søknaden beskrives som en videreføring av tidligere omsøkte boreprogram, men det er enkelte justeringer. Det vises til vedlegg 1 hvor søknaden ligger i sin helhet.

Tidligere behandlinger

Det er tidligere gitt tillatelse med vilkår i år 2023, forlenget i 2024 og 2025. Vilkårene i tillatelsen ble ikke oppfylt og tillatelsen er utgått. Det foreligger derfor ingen gyldig tillatelse til å gjennomføre tiltaket.


## Kunnskapsgrunnlaget av naturverdiene i området

Nasjonalparkforvalter har deltatt på befaring i området, og på omsøkt trasé for tilkomst for motorisert ferdsel.

Hessjøfeltet

Hessjøforkomsten er allerede en kjent forekomst av hensyn til bergverksvirksomhet som både er beskrevet og hensyntatt i forarbeidene til opprettelsen av Forollhogna nasjonalpark, der både avgrensning av nasjonalparken og tilpasninger i forskriften er diskutert. Det ble sist foretatt prøveborringer på 1970-tallet, og det foreligger tydelige spor fra dagbruddet ved Hessjøgruva i terrenget. Mangel på vegetasjonsdekket i tilknytning dagbruddet vitner om at området er forurenset fra tidligere muting.

Dagbruddet vitner i så måte som en del av regionens bergverkshistorie, der område inngår i regional plan for Røros Bergstad og Cirkumferensen. Det er ikke registret vernede eller fredede kulturminner ved hverken Hessjøgruva, eller langs omsøkt trasé for transport. I forbindelse med tidligere prøveboringer på 70-tallet finnes det prøveboringslinser fra tidligere aktivitet og disse er fremdeles synlig i prøvefeldet (figur 2). I omsøkt undersøkelsesområde (figur. 3) ligger ei åpen bu, Gruvdalsbua, som eies og driftes av Ålen fjellstyre i Hesjedal statsallmenning. Området er kartlagt som stort turområde uten tilrettelegging og har en områdeverdi som svært viktig friluftsområde (Holtålen 2017).



Figur 1: Flyfoto av dagbruddet ved Hessjøgruva innenfor Forollhogna nasjonalpark



Figur 2: Tidligere prøvelinser er i undersøkelsesområde



Figur 3: Oversiktsbilde/dronefoto over undersøkelsesområde. Gruvdalsbua t.v i bildet og Gruvtjønnan midterst i bilde. Foto: nasjonalparkstyret 2025.

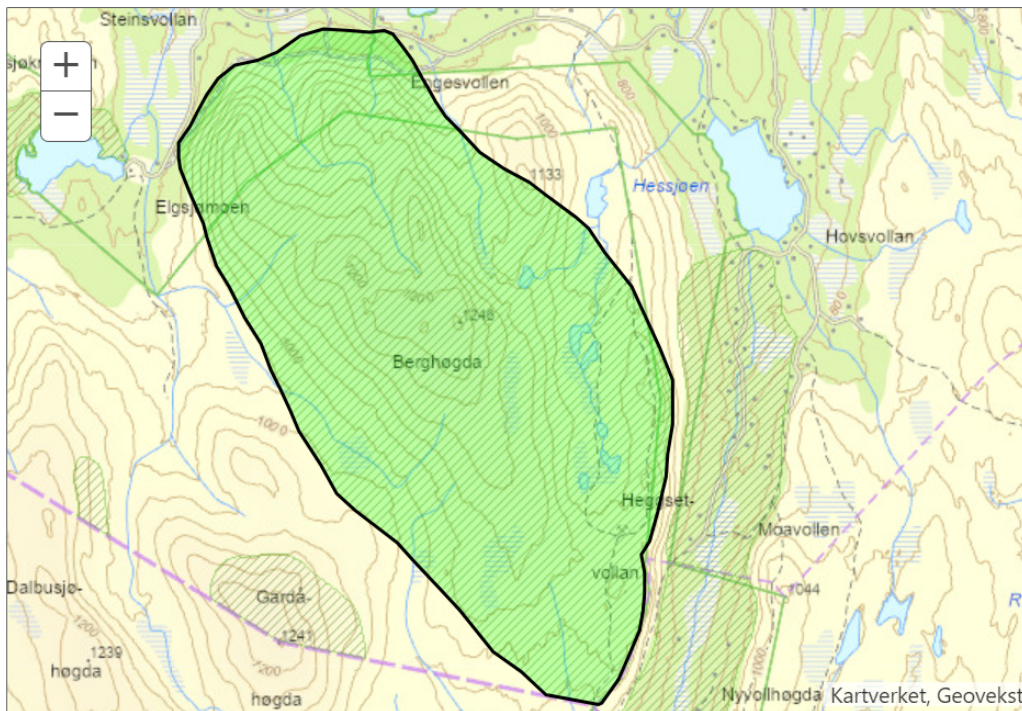
### Naturgrunnlaget

Området Gruvhøgda – Berghøgda – Steinkneppen er ifølge Naturbase registrert etter DN-håndbok 13 som naturtype kalkrike områder i fjellet med svært viktig verdi (figur 4) med reinroseheier og kalkrik snøleievegetasjon flere steder. Arter som er registrert innenfor det kartlagte område jf. figur 4 er snøgras, jøkelstarr, svartaks, fjellkurle, dvergtsyre, jøkelarve, agnorstarr, smalstarr, reinmjelt, blåmjelt og høgfjellsveronika. Av disse artene er snøgras, jøkestarr, dvergtsyre, smalstarr kategorisert som truet (\*VU) i norsk rødliste.

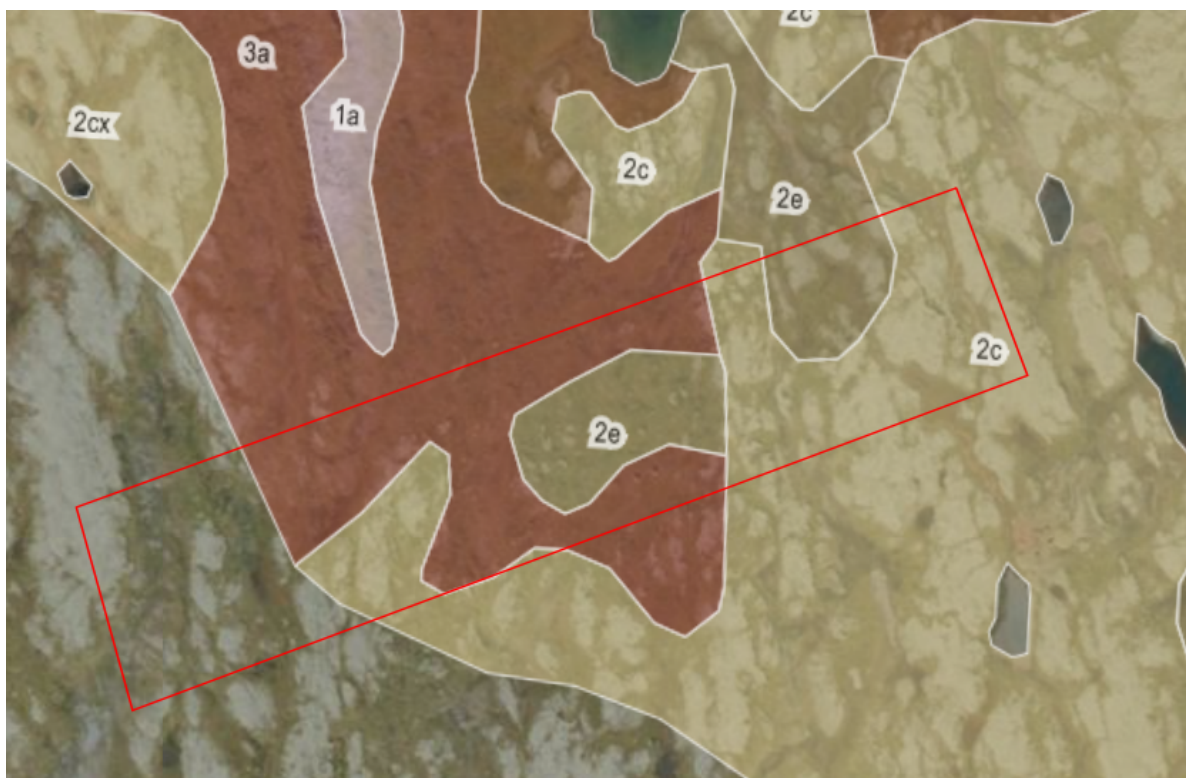
Av andre truete plantearter gjennom artsobservasjoner er det registrert sprikesnøgras (\*\*EN).

\*VU = sårbar

\*\*EN = truet



Figur 4: figur av kartlagt naturtype kalkrike områder i fjellet, området Gruvhøgda-Berghøgda-Steinkneppen.

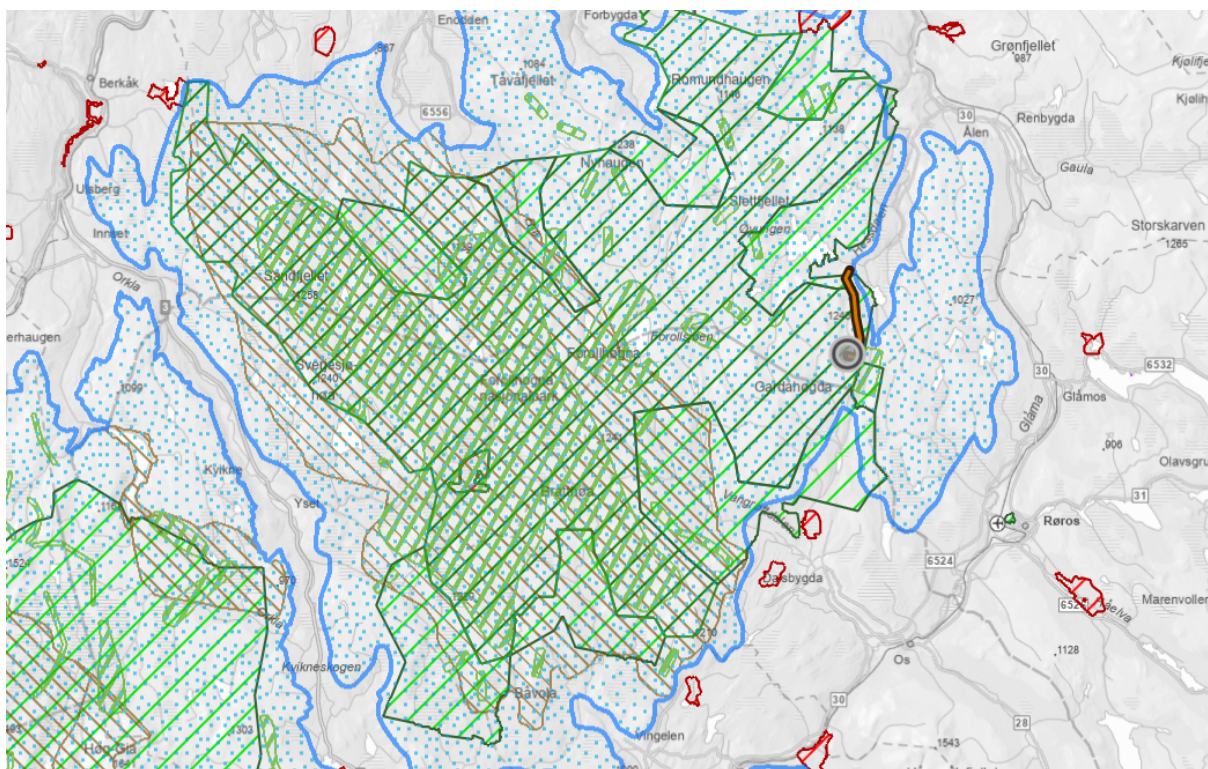


Figur 5: Vegetasjonshovedtyper i omsøkt undersøkelsesområde, 0217/2022 Hessjø 1.

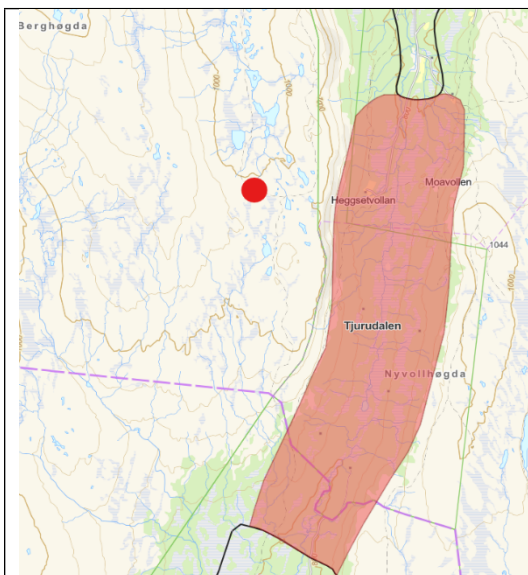
Ifølge vegetasjonskart (Kilden/nibio) figur 5, består undersøkelsesområde av vegetasjonshovedtypene lavhei (2c), rishei (2e) og lågurteng (3a). I NiN (Natur i Norge) regnes lågurteng som en samlegruppe for flere beslektede engutforminger. Den er ikke en rødlistet naturtype i seg selv, men inngår i vurderinger av rike eng- og snøleietyper. Rishei og lavhei er mer næringsfattige naturtyper.

## Villreinens leveområder

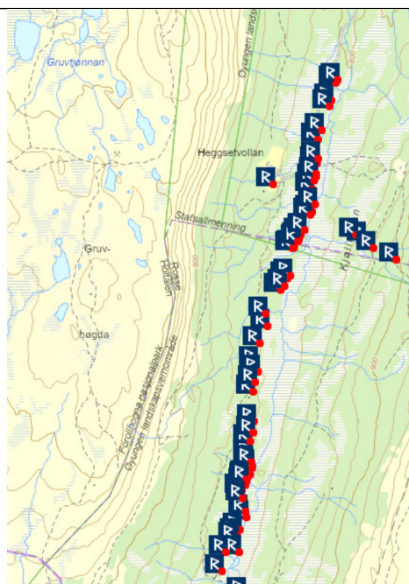
Forollhogna villreinområde er ett av 10 nasjonale villreinområder, og det er i den forbindelse også gjort vurderinger etter kvalitetsnormen for villrein. Villreinen i Forollhogna har fått gult trafikk-lys dvs. middels god kvalitet. [Ifølge kunnskapsgrunnlaget for delnorm 3 i Forollhogna](#) er det kartlagt ulike funksjonsområder der Hessjøgruva-Berghøgda inngår innenfor villreinens vinterbeiter, og utenfor kalving- og oppvekstområder, samt sommer- og høstbeiter (figur 6.). Det er vurdert et fokusområde i Tjurrudalen (figur 7) som en trekkpassasje som er gått ut av bruk, «over 50 år». Trekkpassasjen er tilknyttet et omfattende anlegg av fangstgroper i Tjurrudalen (figur 8) og er et tidligere viktig trekk ut mot den østlige delen av Forollhogna villreinområde. I området øst for Tjurrudalen er det gjort svært få observasjoner av rein de siste 50 år. Siden barrieren går mer enn 50 år tilbake i tid, virker ikke fokusområdet inn på klassifiseringen av kvalitetsnormen for Forollhogna.



Figur 6: Villreinens biologiske leveområder, med funksjonsområder. Omsøkt undersøkelsesområde, samt trase for motorisert ferdsel er lokalisert innenfor villreinens leveområder i Forollhogna.



Figur 7: Fokusområde Tjurrudalen, Hessjøgruva er markert med rødt.



Figur 8: Registrerte fangstgraver i Tjurrudalen, automatisk fredede kulturminner

### Fugleliv

Hekketid for fuglearter som benytter fjelløkosystemet som hekke- og oppvekstområde strekker seg stort sett innenfor en tidsperiode på 15. mars – 15. juli.

Det foreligger en kjent hekkelokalitet av sensitiv art i området Slettælet-Hessjøgruva, med nylige registrerte hekking (2025). Sensitive artens hekkeområde, yngleområde eller voksested er skjermet for allment innsyn.

Det foreligger artsobservasjoner av lirype (\*LC) og heilo (\*\*NT). Det selges rypejakt i området i regi av Ålen fjellstyre.

\*LC = livskraftig

\*\*NT = nær truet

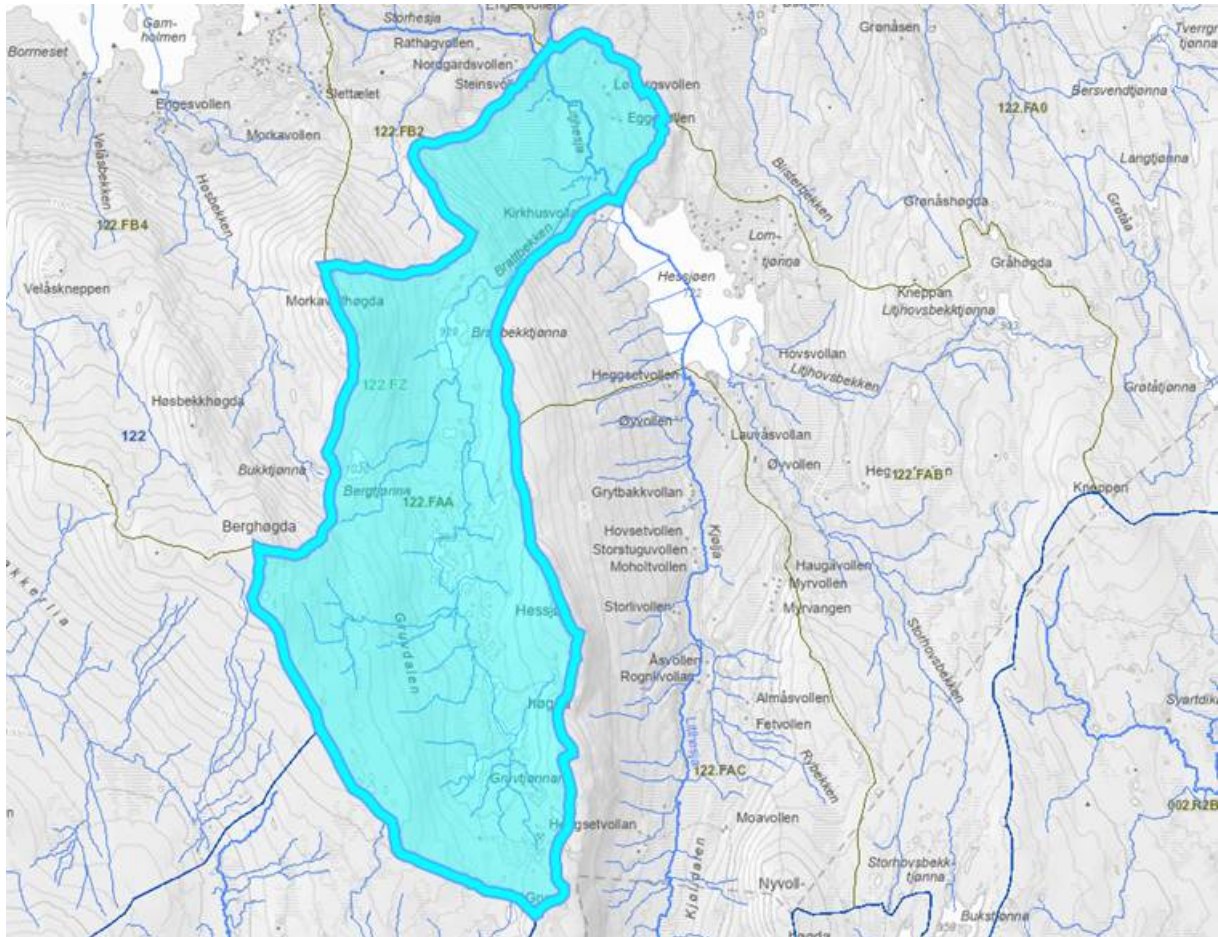
### Fjellrev

Det er de siste årene gjennomført en styrking av de nasjonale tiltakene for bevaringsarbeidet for fjellrev. Tiltakene ble videreført og utvidet i 2024–2025, og omfatter blant annet videreføring av avlsprogrammet ved blant annet økt utsetting av fjellrev i prioriterte delbestander og målrettet støttefôring. Forollhogna inngår i det nasjonale avlsprogrammet, der støttefôring inngår som et bevaringstiltak for å opprettholde og styrke de lokale delbestandene. Nasjonalparkstyret har nylig behandlet søknad fra Norsk institutt for naturforskning om utvidet støttefôring med 9 nye automater ([ST-sak 12/2025](#)). Det er også aktuelt å utvide med flere foringsautomater. Det er i løpet av vinteren 2025/2026 dokumentert fjellrev på fôringsautomatene. I omkringliggende fjellområde i omsøkt undersøkelsesområde finnes det gamle fjellrevhi, der de to nærmeste hiene er lokalisert hhv. 2,5 km og 4,4 km fra Hessjøgruva. Fjellrevhi kan brukes over svært lange tidsrom og kan tas i bruk igjen etter mange år uten aktivitet. De fungerer som viktige knutepunkter i landskapet, med funksjoner som yngleplass, hvileplass og skjulested. Derfor må også eldre og tilsynelatende inaktive hi

forvaltes som potensielt aktive ynglelokaliteter. Fjellrevhi regnes som sensitiv artsinformasjon, og detaljerte lokaliteter er derfor unntatt offentlighet.

### Nedbørsfelt

Det fremgår av kart at undersøkelsesområdet og prøveboringshullene er lokalisert innenfor samme nedbørsfelt Litlhesja som drenerer videre til Hesja- og Gaula, der både søknad om borehull og tenkt benyttet vannforekomst, Gruvtjønnan, til pumping av vann befinner seg innenfor samme nedbørsfeltet (figur. 9).



Figur 9. Nedbørsfelt og elvenett i Litlhesja.

I forbindelse med tidligere behandling av sak i 2023, ba Miljødirektoratet om vurderinger fra Norges vassdrags- og energidirektorat. I epost av 03.07.2023 uttaler NVE at tiltaket i ved Gruvtjønnan ligger innenfor nedbørsfeltet til Gaula, og dermed er en del av vernet vassdrag. Det gis følgende vurdering av de hydrologiske forholdene og virkningene av vannuttaket:

*"Nedbørsfeltet til Gruvtjønnan har et areal på 0,9 km<sup>2</sup> og alminnelig lavvannføring ut av tjernet er estimert til 0,63 l/s, middelvannføringen estimeres til 24,21 l/s. Det planlagte vannuttaket på 50 liter/minutt tilsvarer 0,83 l/s.*

*Dette betyr at hvis vannuttaket skjer i perioder med svært lite nedbør og tilsig, vil vannuttaket tørrelegge vassdraget nedstrøms Gruvtjønnan og senke vannstanden i Gruvtjønnan noe, slik at tørreleggingen av vassdraget vil ha noe lenger varighet enn det faktiske vannuttaket. Det er ikke mulig å si noe mer konkret om dette ved tørre forhold uten bedre datagrunnlag, som er tid- og ressurskrevende å skaffe til veie. Nedbørsfeltet er såpass lite at det også naturlig kan gå tørt, dvs. at det ikke er sikkert at vassdraget ut fra Gruvtjønnan har årssikker vannføring.*

*Ut fra at nedbørfeltet inneholder et tjern og en del myr, er det sannsynlig at vassdraget har årssikker vannføring. Årssikker vannføring er definert i vannressursloven som at vassdraget ikke går tørt mer enn hvert tiende år i gjennomsnitt.*

*Vannuttaket tilsvarer kun 3,4 % av middelvannføringen, så i perioder da det ikke er så tørt, vil vannuttaket ikke ha særlig virkning for verdiene i vassdraget.*

*For vassdrag i denne regionen er det normalt tørrest om vinteren, mens vår (snøsmelting) og høst (regn) er våtest. Virkningene av vannuttaket på flora og fauna vil være avhengig av hva som finnes av verdier knyttet til vassdraget."*

#### Klimaendringer

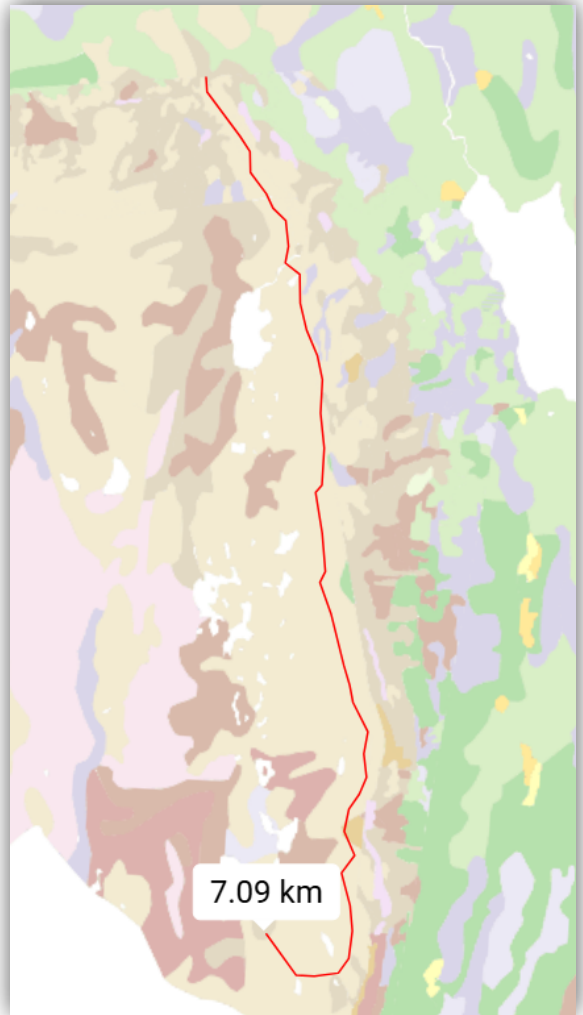
Klimaendringer med økt nedbør, hyppigere styrtregn og mer ustabile snø- og teleforhold øker sårbarheten i høyfjellsterreng. Dette innebærer at terrengets tåleevne er redusert, og at risikoen for varige terrengskader ved motorferdsel og tekniske inngrep er større enn tidligere. Klimaendringer inngår derfor som en del av kunnskapsgrunnlaget i vurderingen av tiltaket.

#### Motorisert ferdsel og kjørespor

Av flyfoto/satellittbilder fremgår det synlige spor i terrenget fra tidligere motorisert ferdsel, fra Slettæle i Øyungen til Hessjøgruva, både spor fra en øst for- og en trasé gjennom Gruvdalen. Sporene antas å stamme etter tidligere motorisert ferdsel i forbindelse med aktivitet ved Hersjøforekomsten, der det ble gjennomført prøveboring for om lag 50 år siden. Barmarkskjøring og kjørespor er beskrevet nærmere under kap. 4.4 motorferdsel i forvaltningsplanen for Forollhogna, der det er spesifisert til hvilket formål-, hvor og hvilke traseer dette kan tillates med motorisert ferdsel på barmark. Kjøresporet fra Slettæle til Hessjøgruva er ikke er nærmere beskrevet eller spesifikt omtalt i forvaltningsplan. Avstand fra Slettælet til Hessjøgruva er ca 6,5 km i luftlinje og overkant av 5 km innenfor nasjonalparken. Omsøkt kjøretrasé går ifølge Kilden/nibios vegetasjonskart i hovedsak innenfor naturhovedtypen lavhei (2c) (figur 11), med tynt vegetasjonsdekke med lavarter. Lavhei kjennetegnes av lav produktivitet, sen vekst og lang regenereringstid, noe som gjør naturtypen sårbar for slitasje.



Figur 10: Bilder fra befaringskjørespor Slettæle - Hessjøgruva 23.06.2023



Figur 11: Omsøkt trase for motorisert transport i vegetasjonskart (Kilden/nibio).

Ved feltobservasjoner er det stor variasjon i grad av kjørespor med hensyn til synlighet og gjengroing. Av flyfoto/satellittbilder fremstår kjøresporene generelt mer markante enn ved observasjoner i felt.

### Hjemmelsgrunnlag – verneforskrift og naturmangfoldloven (NML)

Forollhogna nasjonalpark er opprettet med hjemmel i naturvernloven. Formålet med opprettelsen av Forollhogna nasjonalpark, slik det er fastsatt i verneforskriften § 2, er:

- Å bevare et stort sammenhengende og i det vesentligste urørt fjellområde.
- Å bevare i naturlig tilstand landskapsformer og det biologiske mangfoldet med en variert vegetasjon med stort innslag av kravfulle plantearter og et rikt dyreliv med en høyproduktiv villreinstamme.
- Å verne om kulturminner og kulturlandskapsinnslag.

Ifølge vernebestemmelsene § 3, punkt 1.1 heter det at *området vernet mot tekniske inngrep av enhver art*, som for eksempel oppføring og riving av bygninger, anlegg og faste

innretninger, ..., uttak, oppfylling, planering og lagring av masser, sprengning og boring, ... mv. Listen er ikke uttømmende.

Søknaden gjelder prøveboring i nasjonalparken. Vernebestemmelsene § 3 punkt 1.3 angir hvilke formål som det kan gis tillatelse til etter søknad, der bokstav f) angir at: *«Forvaltningsmyndigheten kan gi tillatelse til prøveboring og etablering av nødvendige luftsjakter i forbindelse med underjordisk drift av mineralforekomster med uttakssted utenfor verneområdet».*

Denne gir imidlertid ikke hjemmel for motorisert ferdsel eller annet teknisk infrastruktur i tilknytning til denne bestemmelsen.

I vernebestemmelsene § 3 punkt 5.1 vises det til at motorisert ferdsel er forbudt. I punktene 5.2 og 5.3 vises det til hvilke formål hvor motorisert ferdsel er tillatt og hvilke formål det etter søknad det kan gis tillatelse til. Bruk av motorkjøretøy i forbindelse med prøveboring er ikke angitt her. Søknad om motorferdsel må behandles som dispensasjon fra vernevedtaket, og behandles med hjemmel i nml. § 48.

Det samme gjelder behandling av utplassering av teknisk infrastruktur, som for eksempel brakkerigg (smarthus med toalett), aggregat, vannpumpe med tilhørende ledninger, samt øvrige installasjoner som er nødvendige for gjennomføringen av aktiviteten.

Videre fastsetter vernebestemmelsene § 3 punkt 2.1 at *«vegetasjonen, herunder også døde trær og busker er vernet mot skade og ødeleggelse av enhver art»*, og ifølge vernebestemmelsene § 3 punkt 6 om forurensning heter det at *«forurensning og forsøpling er forbudt. Avfall skal tas med ut av området. Det må ikke brukes kjemiske midler som kan påvirke naturmiljøet.»*

Omsøkt trasé for motorferdsel berører også Øyungen landskapsvernområde (LVO). Ifølge verneforskrift for Øyungen LVO § 3, punkt 4 for motorisert ferdsel i landskapsvernområdet gjelder lov om motorisert ferdsel i utmark og vassdrag. Det kreves derfor ingen særlig vurdering av motorferdsel etter forskrift i Øyungen LVO ut over tillatelse gitt av kommunen som forvaltningsmyndighet etter motorferdselloven med tilhørende forskrifter. Det fremgår av verneforskriften at all motorisert ferdsel skal foregå hensynsfullt og slik at det ikke oppstår skjemmende hjulspor, terrengskader o.l.

#### Naturmangfoldloven § 48 (NML) - dispensasjon fra vernevedtak

Fra naturmangfoldlovens § 48, 1. og 2. ledd, om dispensasjon fra vernevedtak heter det:

*Forvaltningsmyndigheten kan gjøre unntak fra et vernevedtak dersom det ikke strider mot vernevedtakets formål og ikke kan påvirke verneverdiene nevneverdig, eller dersom sikkerhetshensyn eller hensynet til vesentlige samfunnsinteresser gjør det nødvendig.*

*I avveiningen mellom øvrige vesentlige samfunnsinteresser og hensynet til verneområdet skal det særlig legges vekt på verneområdets betydning for det samlede nettverket av verneområder og om et tilsvarende verneområde kan etableres eller utvikles et annet sted.*

*Tiltakshaveren kan pålegges å bære rimelige kostnader ved ivaretagelsen, opprettelsen eller utviklingen av et slikt tilsvarende område.*

*Søknad om dispensasjon etter første ledd skal inneholde nødvendig dokumentasjon om tiltakets virkning på verneverdiene. I dispensasjon etter første ledd skal begrunnelsen for vedtaket vise hvordan forvaltningsmyndigheten har vurdert virkningene som dispensasjonen kan få for verneverdiene, og hvilken vekt det er lagt på dette.*

I tillegg skal søknader om dispensasjon behandles etter de miljørettslige prinsippene i NML §§ 8 Kunnskapsgrunnlag, § 9 føre-var-prinsippet, § 10 økosystemtilnærming og samlet belastning, § 11 kostander og § 12 driftsmetode.

Myndigheten til å behandle søknaden om prøveboring etter § 3, punkt 1.3 bokstav f) etter verneforskriften for nasjonalparken og samt øvrige tiltak etter naturmangfoldloven § 48 er tillagt nasjonalparkstyret for Forollhogna.

### **Vurdering av søknad**

Som omtalt under hjemmelsgrunnlag, så skal søknaden vurderes opp mot bestemmelsene i verneforskriften, som for deler av tiltaket inneholder en egen dispensasjonsbestemmelse, mens andre deler av søknaden mot vurderes med hjemmel i nml. § 48.

I søknaden henvises det til tidligere vurderinger og behandlinger. Det søkes om bruk av inntil to borerigger, og tiltakshaver oppgir at dette vil redusere total tidsbruk og samlet belastning. Det er imidlertid ikke nærmere beskrevet hvordan dette skal oppnås da det samtidig søkes om inntil 16 borehull, noe som innebærer og vurderes som en økning i omfang og en økning i samlet belastning. Det vises for øvrig til nasjonalparkstyrets brev til tiltakshaver av 13.10.2025, hvor det fremgår at:

*«Dersom Capella Minerals AS skal iverksette prøveboring i Hessjøfeltet må det foreligge en ny søknad som inneholder alle forhold for gjennomføring av tiltaket jfr. nasjonalparkstyrets begrunnelse i vedtak av 16.12.2024»*

Søker har ikke fremlagt nødvendig dokumentasjon på tiltakets virkning på verneverdiene, jfr. nml. § 48 siste ledd. Det vises i så måte til søknaden, som følger av som vedlegg 1. Til tross for dette tas søknaden med tilgjengelige saksopplysninger opp til vurdering og behandling.

### Vurdering søknad om prøveboring

Det er overordnede formålet for opprettelsen av nasjonalparken å bevare naturverdiene for ettertiden dvs. bevare urørt eller lite påvirket natur. Nasjonalparken skal sikre store sammenhengende og inngrepsfrie økosystemer som en helhet, og står i særstilling sett i sammenheng i forhold til andre verneformer. Denne overordnede målsettingen ligger til grunn for utformingen av vernebestemmelser og gir føringer for utøvelsen av forvaltningen av forskriften.

Forvaltningsplanen gir retningslinjer for praktisering av vernebestemmelsene. Selv om forholdene omkring prøveboring ikke er gitt noen nærmere beskrivelse eller retningslinjer i forvaltningsplanen, ligger de overordnende føringer for nasjonalparken til grunn for praktisering av verneforskriften.

Med bakgrunn i verneprosessen på 1990-tallet, og vern av Forollhogna nasjonalpark i 2001 med hjemmel i naturvernloven av 1970, har kunnskapsgrunnlaget om naturtap og økologisk sårbarhet endret seg betydelig. Naturmangfoldloven av 2009 representerer et vesentlig nyere og strengere rammeverk enn det som gjaldt for verneområder opprettet etter naturvernloven. Kravene til kunnskapsgrunnlag, føre-var-prinsippet, økosystemtilnærming og vurdering av samlet belastning er dermed betydelig skjerpet.

Det vises videre til internasjonale og nasjonale føringer om dokumentert naturtilstand. Meld. St. 35 (2023–2024) *Bærekraftig bruk og bevaring av natur – norsk handlingsprogram for naturmangfold* er regjeringens strategi for å følge opp den globale naturavtalen. Meldingen tydeliggjør at Norge er en del av en pågående naturkrise, og at behovet for å sikre intakte økosystemer er større enn tidligere. Strategien legger til grunn at verneområder er avgjørende for å nå nasjonale mål om å stanse naturtap, og at nye inngrep må vurderes strengere enn før.

Bestemmelsen i forskriften åpner for at forvaltningsmyndigheten *kan* tillate prøveboring og etablering av nødvendige luftesjakter i forbindelse med underjordisk drift av mineralforekomster med uttakssted utenfor verneområdet. Hjemmelen ble fastsatt i 2001 og må tolkes i lys av verneformålet, naturmangfoldloven av 2009 og dagens kunnskapsgrunnlag om naturens sårbarhet. Dette innebærer at søknaden må vurderes i lys av dagens nasjonale føringer, som samlet peker i retning av en særlig restriktiv praksis i vernede områder. I nasjonalparker skal ingen varig påvirkning av naturmiljø eller kulturminner finne sted, med mindre slik påvirkning er en forutsetning for å ivareta verneformålet.

Prøveboring i nasjonalparken vil medføre nye fysiske inngrep som vil være synlige for ettertiden. Det vurderes også at prøveboring vil medføre varig påvirkning i strid med nasjonalparkens formål om å bevare et stort, sammenhengende og i det vesentlige urørt fjellområde. På denne bakgrunn anses ikke vilkårene for å gi en dispensasjon å være til stede.

Tiltaket innebærer terrenginngrep og teknisk aktivitet som påvirker både landskap og naturmiljø, og dermed påvirker verneverdiene negativt.

#### Vurdering av motorisert ferdsel

All motorisert ferdsel som det her søkes om skal foregå på barmark, der barmarkskjøring kan gi skade på vegetasjon.

Transport av beltegående kjøretøy (borerigg) beskrives som skånsomt ved at belter skaper mindre marktrykk og at behovet er 1 tur/retur til undersøkelsesområde og pr. borehull under boreperioden. Transportbehovet av beltegående borerigg vurderes som mindre belastende av den samlede motorferdselen.

Drift av borerigg(er) vil imidlertid gi behov for ytterligere nødvendig motorferdsel gjennom frakt og transport av personell, utstyr og materiell med ATV/sekshjuling på

barmark. Dette inkluderer motorisert ferdsel for drift av vannpumpe til kjøling, transportbehov av drivstoff, inntransport av smarthus/brakkerigg, aggregat, transport av prøvelinser, uttransportering av filtrert boreslam og opprydding. Den samlede belastningen og behovet for motorisert ferdsel vurderes som betydelig. Basert på tidligere opplysninger skal dette ivaretas ved hjelp av 1 tur/retur med 2 ATV/sekshjuling pr. skift. Boringen vil foregå døgkontinuerlige, med to skift à 12 timer på én borerigg. Dersom man legger til grunn behovet for en driftsperiode på inntil 3 måneder tilsvarende dette inntil 312 tur/-retur med ATV/sekshjuling. Tatt driftsperiode på inntil 3 måneder i betraktning vurderes omfanget av motorisert ferdsel til å sette spor i terrenget, forårsake nye kjøreskader i terrenget, i tillegg til å forsterke slitasje på eksisterende kjørespor som i varierende grad er i gjenvekstfase, og fortsatt synlige etter 50 år. Slike skader kan være langvarige eller permanente, og klimaendringer med våtere forhold og hyppigere, kraftigere nedbørperioder forsterker sårbarheten ytterligere.

Føre-var-prinsippet etter naturmangfoldloven § 9 vurderes som relevant i denne saken og vektlegges. Kunnskapsgrunnlaget om naturmiljøet anses som godt og tiltaket innebærer betydelig risiko for negativ påvirkning på verneverdiene. Når det foreligger slik risiko, skal føre-var-prinsippet tillegges vekt, og tvil om mulige skadevirkninger skal ikke brukes som grunnlag for å tillate tiltak som kan medføre skade på naturmiljøet. Med hensyn til naturmangfoldloven § 11 skal tiltakshaveren dekke kostnadene ved å hindre eller begrense skade på naturmangfoldet som tiltaket volder, dersom dette ikke er urimelig ut fra tiltakets og skadens karakter.

Capella Minerals viser i søknaden til at det er stilt et miljødepositum på 330 000 kroner som sikkerhet for opprydding, og opplyser at forebyggende tiltak vil vurderes fortløpende. Miljødepositumet er et pålegg fra Direktoratet for mineralforvaltning stilt i 2025. Særlige hensyn til naturmiljø og verneverdier kan ivaretas gjennom vilkår satt med hjemmel i verneforskriften og naturmangfoldloven § 48.

Nasjonalparkstyret har tidligere gitt utsettelse for gjennomføring av tiltak med 13 vilkår, men presisert at ytterligere utsettelse vil kreve ny søknadsprosess basert på oppdatert kunnskapsgrunnlag. Det har også undervegs blitt etterspurt opplysninger og oppfølging av vilkår om avbøtende tiltak som forutsetning for tidligere gitt dispensasjon. Det foreligger ikke dokumentasjon eller opplysninger som i tilstrekkelig grad ivaretar dette.

#### Samlet belastning

En døgkontinuerlig driftsperiode på inntil 3 måneder (juli- oktober) med prøveboring og motorisert ferdsel vil medføre støy og aktivitet tilnærmet en hel vekstsesong. Dette gjelder hekke-, yngle- og leveområder for dyre- og fuglearter i fjelløkosystemet. Det er tidligere vurdert at omfanget av motorferdsel vil gi skader og terrengslitasje på vegetasjon. Det vurderes at tiltakene samlet sett kan gi økt forstyrrelser i hekke- og yngletiden. Et av formålene med Forollhogna nasjonalpark er å bevare «*det biologiske mangfoldet med en variert vegetasjon med stort innslag av kravfulle plantearter og et rikt dyreliv med en høyproduktiv villreinstamme.*»

Gjentatte forstyrrelser over flere uker av dyrelivet, inkludert hekkende fugl, kan føre til at reir blir forlatt. Enkelte arter er svært sårbar for forstyrrelser, særlig i hekketiden før ungene klekkes. Av hensyn til verneverdiene er det derfor tidligere vurdert å utsette starttidspunkt fra 1. mai til 15. juli dersom forvaltningsmyndigheten vurderer en dispensasjon og at denne strekker seg lengre utover høsten.

Uavhengige av hekke- og yngletid vurderes det at virksomhetens samlede tiltak vil kunne forsterke, opprettholde eller medføre arealutvikelse for dyr og fugler som benytter området som oppvekst og leveområder. Det vises i denne sammenheng til kunnskap om fjellrev og dokumentert hekking av sensitiv art som en del av kunnskapsgrunnlaget.

I tillegg vises det til kunnskapsgrunnlaget om villreins leveområder, der nye tiltak i villreins leveområder skal vurderes strengt, i tråd med nasjonale føringer om å redusere fragmentering, unngå bit for bit inngrep og sikre store, sammenhengende leveområder for villrein i et langsiktig perspektiv. Dette underbygges av Meld. St. 18 (2023–2024). Omfanget av aktiviteten vurderes derfor å ha negativ påvirkning på verneformålet, der villrein inngår som en del av dette.

Ifølge søknad vil Capella Minerals etter avsluttet prøveboring rydde og tilbakeføre til normal stand. Dette vurderes å kunne resultere i et behov for restaurering, noe som kan ytterligere forsterke samlet belastning på området i perioder etter prøveboring er gjennomført.

#### Vurderinger av presedens

Omsøkt prøveboring, med tilhørende motorisert ferdsel, vurderes som svært omfattende aktiviteter med stor kompleksitet. Tiltaket skiller seg tydelig fra både omfang og type saker som nasjonalparkstyret normalt behandler, både når det gjelder tiltakets karakter, aktivitetsnivå og potensiell påvirkning på verneverdiene. En eventuell dispensasjon vil derfor kunne skape presedens for framtidige søknader om tilsvarende tiltak, og dermed utfordre forvaltningspraksis og verneformål. Det vurderes derfor at tiltaket innebærer en stor risiko for presedens som utfordrer verneformålets intensjon og rammer.

Omsøkte tiltak gjelder mineralleting, som i enkelte sammenhenger omtales som en aktivitet av nasjonal interesse. Dette innebærer en avveining mellom hensynet til verneformålet for nasjonalparken som en nasjonal verdi på en side, og mineralleting som mulig nasjonal interesse på den andre. Vurderingen bør også derfor ta høyde for hvordan tiltaket berører verneformålets intensjon, samt rammer for verneområdeforvaltningen, der vurderinger av dispensasjonsbestemmelsen § 3, punkt 1.3, bokstav f vektlegges.

#### Samlet vurdering

Prøveboring vurderes å gi varig påvirkning og økt samlet belastning i strid med verneformålet om å bevare et stort, sammenhengende og i det vesentlige urørt fjellområde.

Det omsøkte undersøkelsesområde ligger innenfor Forollhogna nasjonalpark med dokumenterte naturverdier og et sårbart høyfjellsøkosystem. Tiltaket medfører et betydelig omfang av motorisert ferdsel, aktivitet og drift utover en begrenset tidsperiode, der tiltaket innebærer reell risiko for skade på naturmiljøet. Føre-var-prinsippet etter naturmangfoldloven § 9 skal derfor tillegges vekt.

Tiltaket vurderes å medføre vedvarende drift og anleggsaktivitet i inntil tre måneder, noe som kan gi, forsterke eller opprettholde arealunnvikelse for både fugl og dyreliv. Tiltaket vil innebære nye inngrep i villreinens leveområder. Samlet vurderes dette å gi en samlet belastning som kan påvirke verneverdiene negativt.

Tiltaket skiller seg tydelig fra saker nasjonalparkstyret normalt behandler, både i omfang og kompleksitet. En eventuell tillatelse vil kunne skape presedens for framtidige søknader om tilsvarende eller mer omfattende tiltak, og dermed utfordre verneformålet og rammer for etablert forvaltningspraksis.

På bakgrunn av området sårbarhet, tiltakets omfang og den samlede belastningen tiltaket vil medføre, vurderes vilkårene for dispensasjon etter verneforskriften og naturmangfoldloven § 48 ikke å være oppfylt. Tiltaket anses å kunne påvirke verneverdiene og verneformålet negativt. Søknaden om prøveboring bør derfor avslås.

## **Søknad om tillatelse til kjerneboring i Hessjøfeltet**

Til Nasjonalparkstyret for Forollhogna nasjonalpark

Capella Minerals Norway AS søker med dette om tillatelse til å gjennomføre kjerneboringer i Hessjøfeltet i løpet av sommer og høst 2026. Forekomstene ved Hessjøfeltet er av Norges Geologiske Undersøkelser (NGU) klassifisert som av nasjonal interesse. Formålet med undersøkelsen er å innhente geologiske data som kan bidra til økt forståelse av mineraliseringer og strukturelle forhold i området. Programmet har tidligere vært behandlet og delvis godkjent av nasjonalparkstyret.

### **Tidligere vurderinger og behandling**

Capella fikk i 2025 innvilget tillatelse til kjerneboring frem til 31. oktober 2025. På grunn av forsinkelser ble det søkt om en kortvarig forlengelse av tillatelsen frem til jul 2025. Denne ble avslått 13. oktober 2025, med beskjed om at ny søknad måtte sendes inn for 2026-sesongen.

Denne søknaden er i stor grad en videreføring av tidligere omsøkt boreprogram, deres referansenummer 2023/2873.

Tidligere behandling har avgrenset tidsrommet fra 15. juli til 31. oktober. Boreområdet vil være det samme, og tilkomst er avklart fra Slettælet til Hessjøgruva langs rute til vest. Det vil si at tilkomst vil følge samme rute som tidligere er gjennomgått i felt sammen med blant annet Hans Bull. Borentrepenør (NORSE drilling) har befart ruten. De er inneforstått med hvor sensitivt dette er siden det er innenfor nasjonalparken. Avbøtende tiltak vil bli vurdert etter forholdene underveis i programmet, og særskilt de punktene som man ble gjort oppmerksomme på under befaring i 2023. Forebyggende tiltak vil eksempelvis være bruk av klopper eller geonett.

Det har tidligere blitt gjort rede for hvilke vannforekomster som er tenkt benyttet, og at det ikke er risiko for at vannstanden reduserer dramatisk. Det er også gjort rede for utplassering av utstyr som borerigg, vannpumpe med ledning, og brakkerigg (smarthus med toalett).

### **Planlagt aktivitet i 2026**

Tiltaket for 2026 er som nevnt i stor grad en videreføring av tidligere omsøkt boreprogram, men det er enkelte justeringer:.

- Det søkes om totalt 16 borehull. Enkelte borelokasjoner er flyttet eller justert basert på oppdaterte geologiske vurderinger.
- Samtlige borehull vil være innenfor godkjent undersøkelsesrett 0217/2022 Hessjø 1 og godkjent utvinningsrett 0001/1982-TB Hersjø 1 utstedt fra Direktoratet for Mineralforvaltning (DMF). Det vil si at tidligere omsøkte borehull nær Berghøgda ikke lengre er aktuelle.
- Capella søker om tillatelse til å benytte inntil to borerigger samtidig. Boreriggene vil kreve

1 tur/retur i løpet av hele boreprogrammet. Dette vil redusere total tidsbruk og samlet belastning.

#### Prioriterte borepunkter for 2026

Priority	Drillhole	Easting	Northing	Elevation
1	DHK0102	608510	6952030	1010.9
2	DHK0120	608510	6952080	1005.5
3	DHK0121	608560	6952080	1005.7
4	DHK0101	608460	6952030	1011.7
5	DHK0079	608260	6951980	1036.2
6	DHK0097	608260	6952030	1032.8
7	DHK0098	608310	6952030	1024.6
8	DHK0080	608310	6951980	1028.9
9	DHK0099	608360	6952030	1019.6
10	DHK0081	608360	6951980	1022.6
11	DHK0103	608560	6952030	1011.0
12	DHK0119	608460	6952080	1006.1
13	DHK0083	608460	6951980	1016.2
14	DHK0141	608660	6952130	1001.4
15	DHK0159	608660	6952180	999.5
16	DHK0122	608610	6952080	1005.9



Samtlige borehulllokasjoner ligger innenfor utvinningsrett 0001/1982-TB Hersjø 1, undersøkelsesrett 0217/2022 Hessjø 1.

## **Miljøhensyn og avbøtende tiltak**

Capella Minerals Norway AS legger stor vekt på å begrense påvirkning på natur og miljø. Det benyttes mobil borerigg, forebyggende tiltak vil vurderes fortløpende, og vi vil tilstrebe en effektiv og skånsom logistikk. Etter endt arbeid vil Capella Minerals rydde opp og tilbakeføre til normal stand. Det ble i september 2025 stilt et miljødepositum på NOK 330 000 som sikkerhet for opprydding.

Ta kontakt med undertegnede for spørsmål eller ytterligere avklaringer.

Vennlig hilsen

**Capella Minerals Norway AS**



Eric Roth, Ph.D. F. AusIMM  
Director





## Saksfremlegg

Arkivsaksnr: 2026/3893

Saksbehandler: Eli Grete Nisja

Utvalg	Utvalgssak	Møtedato
Nasjonalparkstyret for Forollhogna	11/2026	11.05.2026

### **Forollhogna nasjonalpark - søknad - Tynset 166/38 - Enmolægeret - riving av eksisterende bu og oppføring av ny bu - bruk av helikopter - søker: Tynset kommune**

#### **Nasjonalparkforvalters innstilling:**

Nasjonalparkstyret for Forollhogna gir Tynset kommune ved Enhet Tekniske tjenester dispensasjon fra forskrift om Forollhogna nasjonalpark, § 3, punkt 1.1 og punkt 5.1. for hhv. byggetiltak og begrenset bruk av helikopter for materialtransport for bua ved Enmolægeret innenfor Forollhogna nasjonalpark.

Nasjonalparkstyret avslår på søknaden om bruk av helikopter for transportoppdrag tilknyttet Ytjønnebua innenfor Forollhogna nasjonalpark.

#### Følgende vilkår gjelder for **byggetillatelsen for bua ved Enmolægeret:**

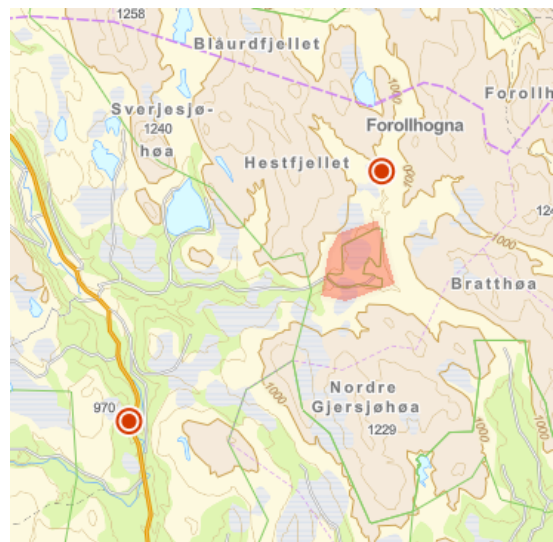
1. Den eksisterende bua inkl. oppsynsrom, på tilsammen 32,3 m<sup>2</sup> BYA, kan rives.
2. Ny bu, uten oppsynsrom, på 25,9 m<sup>2</sup> BYA kan settes opp på samme tomt som den gamle bua, og i tråd med byggetegningene. Byggetegningene er en del av vedtaket.
3. Ny bu gis en romløsning med 4 sengeplasser, kjøkkenfunksjon og en vedovn slik det framgår av plantegningen.
4. Ny bu kan heves inntil 30 cm fra bakken og settes på frostsikkert fundament. Det skal brukes naturstein for å kle mellom bakken og bua. Naturstein kan hentes i nærområdet for Enmolægeret.
5. Taket skal tekkes med torv. Torv av den gamle bua skal så langt det lar seg gjøre gjenbrukes. Dersom behov, tillates det uttak av torv lokalt ved Enmolægeret. Torv kan tas i mindre stykker for å unngå større inngrep i vegetasjonsdekket og i god avstand fra det automatiske samiske kulturminnet, som er kartfestet og har en sikringszone på.
6. Ny bu skal ha den samme enkle og nøkterne utformingen som den gamle bua slik:
  - a. Utvendig kledning skal være stående tømmermannspanel, og fargen skal være dempet farge og mest mulig lik fargen på den gamle bua.

- b. Vinduer (4 stk.) skal være med små ruter, tilnærmet samme størrelse som i gammelbua og godkjent størrelse for rømningsvei.
  - c. Dør og omramming av dør og vinduer skal ha mørk, dempet farge.
  - d. Det føres opp ett røykrør fra ovnen.
7. Det skal holdes ryddig på byggeplassen slik at bygningsavfall ikke ligger skjemmende rundt bua og/eller blåser utover. Rivingsmaterialer som er ubehandlet, rent trevirke kan benyttes som brensel. Øvrige materialer som ikke kan gjenbrukes, skal tas i retur. Brenning av avfall er ikke tillatt.
  8. Byggetillatelsen gitt etter verneforskrift og gjelder i 3 år fra denne vedtaksdato.
  9. Når byggetiltaket er gjennomførte og avsluttet, skal det gis en sluttrapport med bilder av byggene til nasjonalparkstyret.

### Følgende vilkår gjelder for **bruken av helikopter for transport tilknyttet**

#### **Enmolægeret:**

1. Det kan brukes helikopter for å transport nye materialer og utstyr inn til Enmolægeret, og *returlast* av rivingsmaterialer av den gamle bua.
2. Tillatelsen gjelder for tidsrommet 15. juli -15. august 2026
3. Det kan brukes inntil 2 dager til hvor kun 1 dag skal benyttes for inn-transport og returlast med revningsavfall, og 1 dag i reserve for uforutsette forhold.
4. Ruten for flyging skal være i avstand for Grøntjønnan (marker rødt i kartet), og landingsplass skal være på Enmolægeret, jf. kartutsnitt.
5. Mannskap kan sitte på helikoptret, men det skal ikke medføre flere turer.
6. Før flyging kan skje, skal det avklares med lokalt fjelloppsyn om det er villrein i området.  
Dersom det er villrein i området, skal flygningen utsettes til dyrene har trekt ut av det aktuelle terrenget.
7. Det skal føres logg/rapport for transport-oppdraget hvor det fremgår dag for flygningen og antall turer. Kontakt med lokalt fjelloppsyn, og evt. om det utsatte turer pga. villrein i området skal også framgå av loggen/rapporten som sendes nasjonalparkstyret etter avsluttet transportoppdrag.



#### Hjemmel:

Søknaden om byggetiltak og motorferdsel er behandlet som dispensasjon fra vernevedtak, og vedtaket knyttet til bua ved Enmolægeret er hjemlet i naturmangfoldloven § 48 første ledd.

Vedtaket om avslaget for bruk av helikopter for transportoppdrag tilknyttet Ytjønnbua er gjort med hjemmel i forskrift om Forollhogna nasjonalpark, § 3, punkt 5.1.

#### Begrunnelse for byggetiltak og bruk av helikopter knyttet til bua ved Enmolægeret:

Det er i avgjørelsen lagt vekt på at på deler av eksisterende bu ved Enmolægeret har til dels omfattende råteskader, og utskifting av hele bua synes å være mer hensiktsmessig enn restaurering. Den nye bua vil ha et mindre bebygd areal enn eksisterende bu da oppsynrommet ikke bli opprettholdt, men ny bu opprettholder samme funksjon og antall sengeplasser for allmennheten som før. Ny bu er tilpasset uttrykket på den gamle bua og ivaretar lokal byggeskikk.

Det er et forbud for lavtflyging under 300 m og et landingsforbud med helikopter innenfor nasjonalparken. For å minimere forstyrrelser og belastning på naturmiljøet ved Enmolægeret og i områdene omkring, må bruken av helikopter begrenses til det høgst nødvendige. Inn- og ut-transport av materialer skal derfor koordineres slik at ingen tur flyges uten transport av materialer.

For å ivareta verneformålet for nasjonalparken og verneverdiene i et langsiktig helhetsperspektiv, settes det vilkår til dispensasjonen for å begrense belastningen på dyre- og fugleliv, beitedyr og med særlig vekt på villreinen.

Den gitte dispensasjonen med vilkår til byggetiltaket og bruken av helikopter ansees derfor ikke å stride mot vernevedtakets formål og heller ikke kunne påvike verneverdiene nevenverdig over tid. Det ansees heller ikke at denne dispensasjonen vil kunne skape en negativ presedens for verken nasjonalparken eller andre verneområder med tilsvarende bestemmelser.

#### Begrunnelse for avslaget om bruk av helikopter for **transport tilknyttet Ytjønnbua:**

Det er i avgjørelse for avslaget lagt vekt på at all motorferdsel innenfor nasjonalparken i utgangspunktet er forbudt, deriblant forbud for lavtflyging under 300 m og landingsforbud

Transportbehovet knyttet til Ytjønnbua anses ikke som så nødvendig at den må utføres med helikopter. Materialrestene ved Ytjønnbua kan transporteres som returlast med snøscooter i forbindelse med ved-transport som utføres på snøføre.

Avslaget gis for å ivareta verneformålet for nasjonalparken og verneverdiene i et langsiktig helhetsperspektiv.

Det henvises til øvrige opplysninger og vurderinger i saksframlegget.

#### **Saksdokumenter (følger saken)**

- 1 Oversender sak til behandling hos Nasjonalparkstyret for Forollhogna samt på høring til andre instanser - oppføre utmarksbu til erstatning for gammel bu.pdf
- 2 3\_TEGN\_TegningNyFasade\_Fasadetegning NORD Enmolægeret 23.02.2026.pdf
- 3 4\_TEGN\_TegningNyFasade\_Fasadetegning SØR Enmolægeret 23.02.2026.pdf
- 4 5\_TEGN\_TegningNyFasade\_Fasadetegning VEST Enmolægeret 23.02.2026.pdf
- 5 6\_TEGN\_TegningNyFasade\_Fasadetegning ØST Enmolægeret 23.02.2026.pdf
- 6 7\_TEGN\_TegningNyPlan\_Plantegning Enmolægeret 23.02.2026.pdf

- 7 8\_KORR\_Folgebrev\_Søknad om riving og oppføring av ny bu etter Verneforskriften, utmarksbu Enmolægeret..pdf
- 8 Referat - forhåndskonferanse om Enmolægeret gnbr. 166\_38 Tynset kommune
- 9 Søknad - Forollhogna nasjonalpark - Tynset 166/38 - Enmolægeret - bruk av helikopter - Tynset kommune

Andre saksdokumenter (ikke utsendt):

1. [Forskrift](#) om Forollhogna nasjonalpark, 21.12.2001.
2. Naturmangfoldloven, [§ 7](#) og [§ 48](#), 01.07.2009
3. [Forvaltningsplan](#) for Forollhogna nasjonalpark, 2004.
4. [Byggeskikkveilederen](#) «Bygninger i seterlandskapet, Forollhogna nasjonalpark med tilliggende landskapsvernområder», 2020.
5. Kvalitetsnormen for villrein, Kunnskapsgrunlaget for delnorm 3 i Forollhogna, Norsk villreinsenter nord, 2020. [Lenke her](#).
6. [Styresak 26/2025](#), Søknad om riving av eksisterende bu og oppføring av ny bu ved Enmolægeret, Tynset kommune.
7. Høringsuttalelse, Innlandet fylkeskommune, 13.04.2026
8. Høringsuttalelse, Sametinget, 23.03.2026
9. Høringsuttalelse, Statsforvalteren i Innlandet, 27.03.2026.
10. Referat fra møte 26.03.20206, Villreinnemnda for Forollhogna
11. [AU-sak 12/2025](#) – dispensasjon med vilkår – byggetiltak tilknyttet Forollsjøbua Mattisbua med uthus og båthus, samt motorisert ferdsel for materialtransport, Ålen fjellstyre. Vedtaksdato 03.10.2025., 03.10.2025
12. [AU-sak 13/2025](#) – dispensasjon med vilkår – byggetiltak tilknyttet Mattisbua med uthus og båthus, samt motorisert ferdsel for materialtransport, Budal fjellstyre. Vedtaksdato 03.10.2025.

## Saksopplysninger

Nasjonalparkstyret for Forollhogna har den 12.03.2026 mottatt ny søknad fra Tynset kommune om byggetiltak på bua ved Enmolægeret, og den 12.04.2026 mottatt søknad om bruk av helikopter for materialtransport knyttet til byggetiltaket. Det ligger også samtidig inne i beskrivelsen en søknad om å bruk av helikopter til Ytjønnbua.

Tynset kommune er grunneier på eiendom gnr./bnr. 166/39 og er her *tiltakshaver for tiltaket*. Det er Enhet Tekniske tjenester som er ansvarlig søker om for byggetiltaket og Enhet Landbruk og miljø er ansvarlig søker om motorferdselen.

Byggesøknaden er oversendt fra Enhet Plan, byggesak og geodata til nasjonalparkstyret for behandling etter verneforskrift for Forollhogna nasjonalpark. Søknaden om motorferdsel er sendt direkte til nasjonalparkstyret (etter avtale).

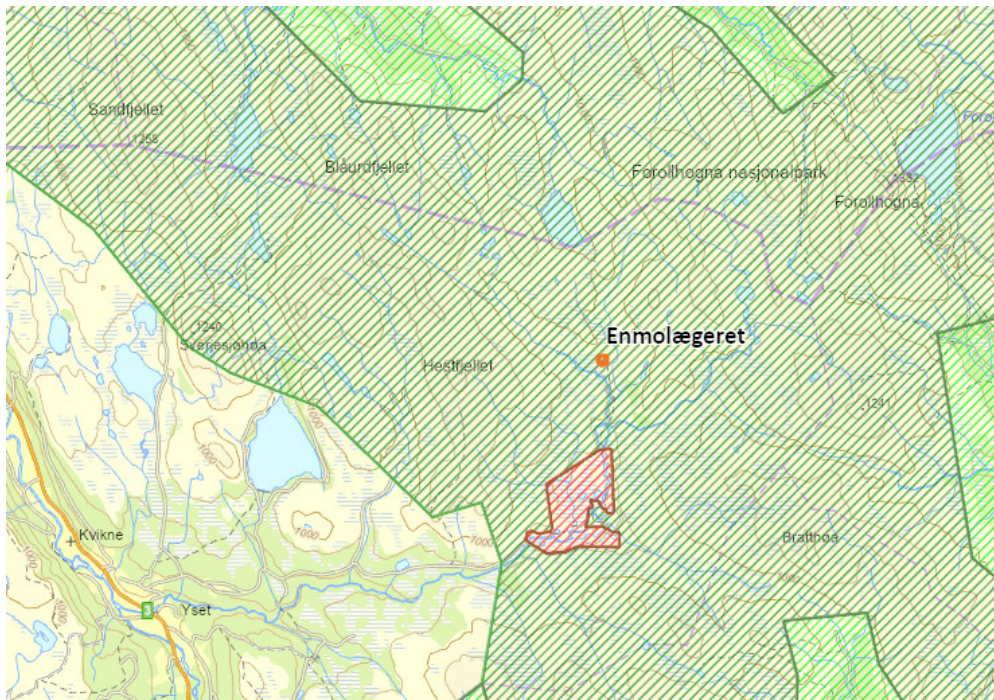


Fig.1. Kartutsnitt som viser beliggenhet av Enmolægeret innenfor Forollhogna nasjonalpark.

Kilde: GIS link med temalag fra Naturbase.

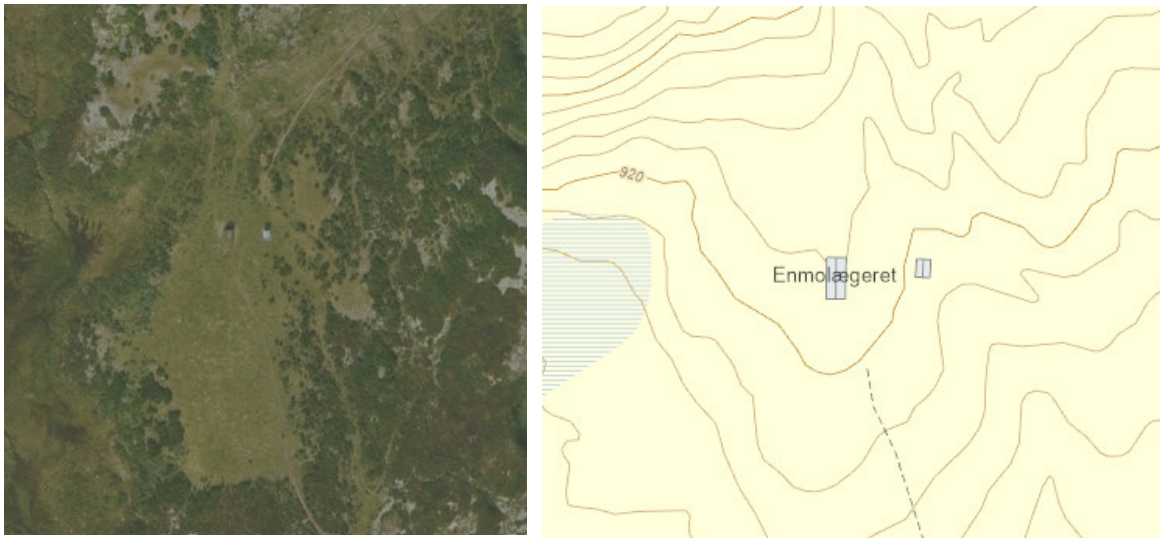


Fig. 2. Utsnitt av flyfoto og kart som viser plasseringen av bua og uthuset på Enmolægeret. Kilde: GIS link.

### Kort historikk

Nasjonalparkstyret har tidligere behandlet en søknad om riving av eksisterende bu og oppføring av nye by ved Enmolægeret, styresak 26/2025. Det ble gitt tillatelse med vilkår til tiltaket. Tynset kommune pålagt deler av vilkårene i vedtaket, og nasjonalparkstyret opprettholdt sitt vedtak i styresak 35/2026.

Før saken ble oversendt til Miljødirektoratet for klagebehandling, trekte Tynset kommune klagen med begrunnelse om at kommune ville komme med en ny søknad hvor rommet for oppsyns utgikk. Det ble også bedt om en forhåndskonferanse med nasjonalparkforvalterne.

Tynset kommune gjennomførte den 14.01.2026 en forhåndskonferanse med bl.a. egen byggesaksbehandler og nasjonalparkforvaltere. Her ble en gjennomgang av byggesaken

og behovet for motorisert ferdsel for transport. Det ble ført referat fra møtet, jf. saksdokument 8.

## Søknaden

Tynset kommune søker om riving av eksisterende bu og oppføring av ny bu ved Enmolægeret, samt bruk av helikopter for transport av rivingsavfall ut av området og transport av materialer/ny bu og mannskap inn til Enmolægeret, jf. saksdokument 1-7. I tillegg søkes det om en flytur til Ytjønnebua for henting av gamle materialrester.

### Søknaden om byggetiltak

Bua ved Enmolægeret beskrives som en utmarksbu med funksjon for opphold beitenæringen i forbindelse med gjeting og tilsyn av beitedyr, og allmennheten i forbindelse med jakt, fiske og turer. Bua står åpen hele året med unntak for de 2 første ukene i rypejakta (10.-19. september) hvert år hvor den forbeholdes rypejegere som leier jaktterreng av Tynset kommune.

Søknaden om byggetiltak begrunnes i omfattende råteskader i deler av bygningen, og dette er dokumentert gjennom bilder som følger med søknaden. Videre beskrives behovet for vindtetting for å beskytte ny bu mot være og vind.

Det følger målsatte byggetegninger med søknaden som viser alle 4 fasadene, samt plantegning som viser rominndeling og plassering av vedovn. Den nye bua planlegges med inngangsdør på østsiden mot dagenes plassering som er på vestsiden. Videre er plassering av vinduer rimelig i forhold til romløsningen.

Den nye bua er planlagt med lengde 6,9 m og bredde 3,75 m som utgjøre 25,9 m<sup>2</sup> BYA, og med 4 sengeplasser – 2 sengeplasser i hovedrommet og 2 sengeplasser i kjøkkendelen. Ny bu ivaretar ikke funksjonen med det avlåste oppsynsrommet som i dagens bu.

Byggetegningene følger i sin helhet med som saksdokumenter nr. 2-7. Det legges inn her to fasadetegninger og plantegning som illustrasjon i saksframlegget

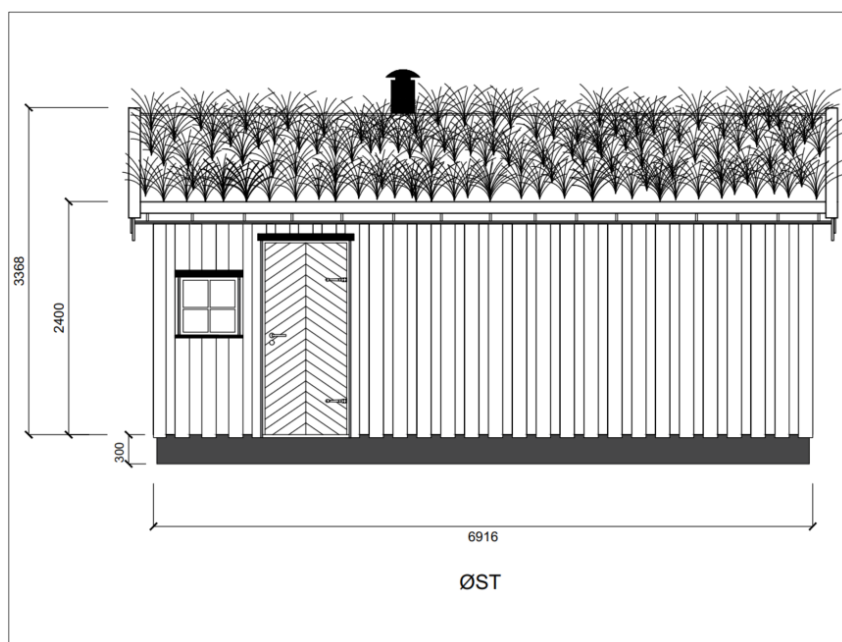


Fig. 3. Ny bu ved Enmolægeret, fasade mot øst. Fra søknad, Tynset kommune.

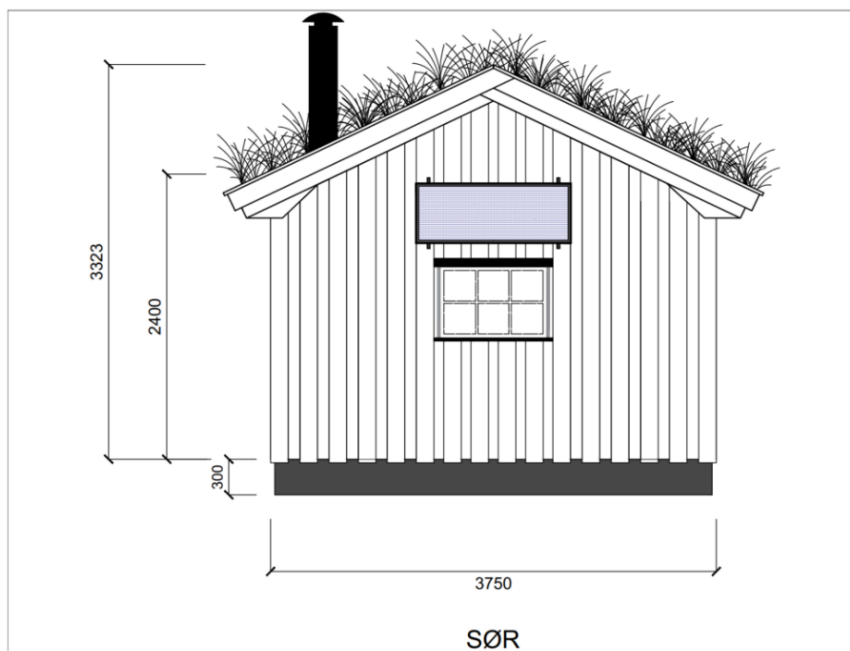


Fig. 4. Ny bu ved Enmolægeret, fasade møt sør. Fra søknad, Tynset kommune.

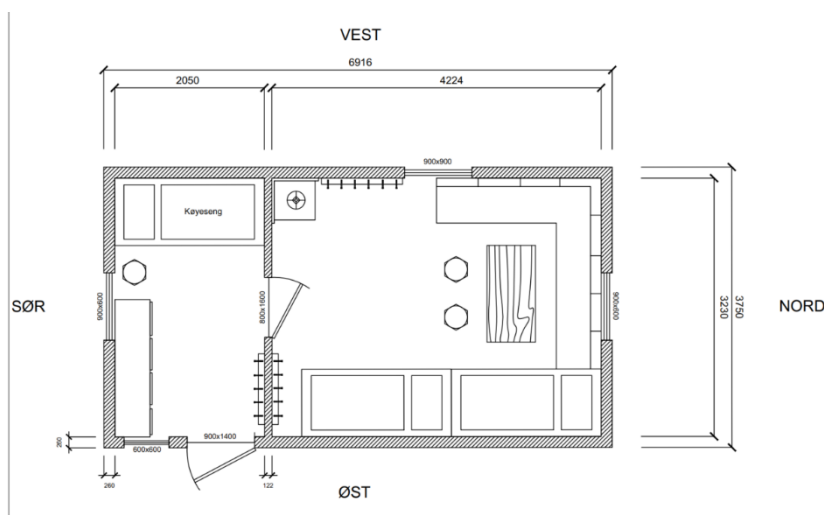


Fig. 5. Plantegning, ny bu ved Enmolægeret. Fra søknaden, Tynset kommune.

### Søknaden om motorferdsel – bruk av helikopter

Søknaden om bruk av helikopter omfatter 1 flydag med transport ut av Enmolægeret med rivingsavfall av den gamle bua, og 1 flydag med materialer til ny bu, utstyr og arbeidsfolk inn til Enmolægeret.

Oppstart for helikoptret er Storås gård på Kvikneskogen, og flyruten er inn til Enmolægeret med avstand utenom Grøntjønnan naturreservat.

Det søkes også søkes om *en flytur til Ytjønnebua* som ligger i sørenden av Sørtytjønna.

Søknaden begrunnes med behov for å frakte ut «*en del gamle materialer etter at antakeligvis uthus/båthus ble bygget i sin tid. Dette ligger i fjellet og Tynset kommune synes det er greit å få ryddet opp i dette samtidig*».

Stedene for landing og henting er markert i kart, jf. fig. 6 kartutsnitt.

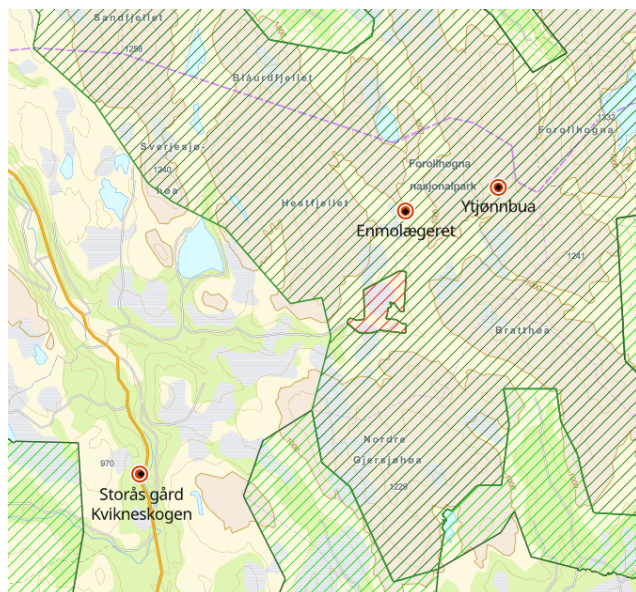


Fig. 6.  
Kartutsnitt som viser lokalitetene for landing med helikopter.

Grøntjønnan naturreservat i rød skravur og Forollhogna nasjonalpark er marker i grønn skravur.

Kilde: GIS link med temalag fra Naturbase.

### Andre saksopplysninger

Tynset kommune ved Enhet Plan, byggesak og geodata har sendt søknaden på høring til Forollhogna villreinvald, Innlandet fylkeskommune, Sametinget og Statsforvalteren i Innlandet. Nasjonalparkstyret har fått tilgang på uttalelsene, og gjengir konklusjonene.

#### Statsforvalteren i Innlandet, 27.03.2026:

«Statsforvalteren har vurdert saken. Det aktuelle området har ikke arealformål i kommuneplanens arealdel, men har sone for båndlegging etter lov om naturvern (nå Naturmangfoldloven).

Statsforvalteren vil normalt ikke motsette seg at en eksisterende bu blir erstattet med en tilsvarende bu av samme, eller mindre, størrelse og standard. Vi anser det positivt at transport vil skje med helikopter fremfor terrenggående kjøretøy, og forventer at tidspunkt for dette hensyntar villreinen i området.

Vi kan ikke se at våre fagområder blir vesentlig berørt utover det nevnte.»

#### Sametinget, 23.03.2026

Beskriver at det omsøkte tiltaket ligger i KULA-området Storbekkehaugan, som er registrert pga. lang samisk tilstedeværelse og samkvem mellom samer og nordmenn. Det pekes på at det er registrert en melkegrøp 200 m unna omsøkte bu, men kan ikke se at de beskrevne tiltakene kan komme i konflikt med automatiske fredete samiske kulturminner. Ingen ytterligere merknader til søknaden, men minner om aktsomhets- og meldeplikten etter kulturminneloven.

#### Innlandet fylkeskommune, 13.04.2026

Fylkeskommunen kommenterer søknaden i forhold til både plan- og miljømessige hensyn og kulturarv/byggeskikk og kulturminner.

Det pekes på at tiltaket ligger innenfor nasjonalt villreinområde med retningslinjer om at det kan tillates ombygging og mindre tilbygg på eksisterende bygg, samt riving av gamle for oppføring av nye med samme størrelse, dersom tiltaket ikke berører villreininteressene.

Videre viser fylkeskommunen til sin tidligere uttalelse til søknad om det samme tiltaket. Seksjon for Bygg og Landskap kan akseptere en løsning hvor ny bu oppført i stavlaft kles med stående tømmermannspanel, og henviser til byggeskikkveilederen for Forollhogna mht. å gi bua et tradisjonelt uttrykk.

#### Villreinnemnda for Forollhogna, 26.03.2026

I referat fra nemndsmøte 26.03.2026, sak 4/26 Orienteringer står følgende:

«Enmolægeret -ny søknad foreligger om mindre hytte med tilsvarende størrelse og funksjon som den gamle, åpne hytte, i tråd med nemnda sin tidligere uttalelse».

#### Forollhogna villreinvald

Eventuell uttalelse i saken er ikke kjent.

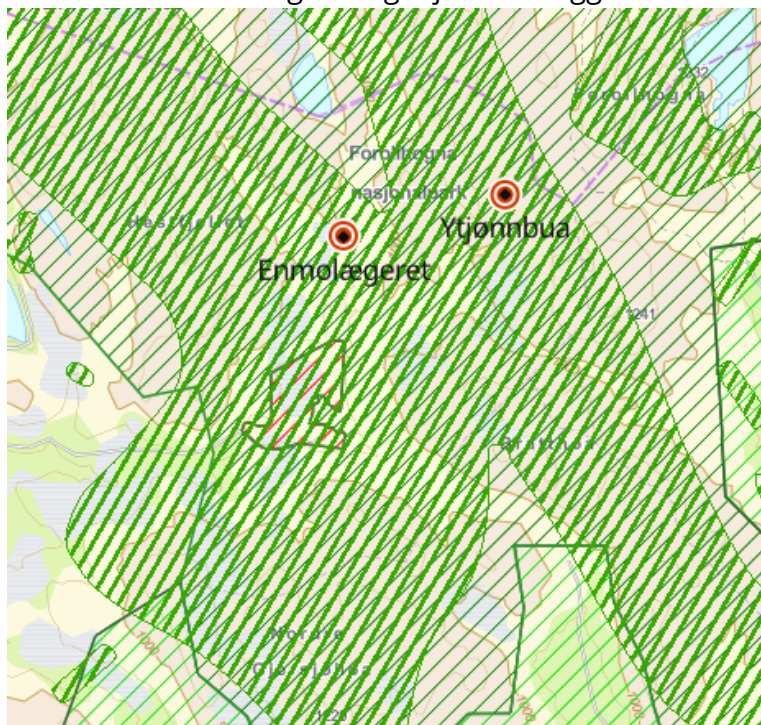
### **Kunnskapsgrunnlag – naturmangfold og kulturmiljø**

#### Villreinens leveområder

Forollhogna villreinområde er ett av 10 nasjonale villreinområder, og store deler av villreinens leveområder ligger innenfor nasjonalparken med tilhørende landskapsvernområder.

I vurderingene etter «kvalitetsnormen for villrein» har villreinen i Forollhogna fått «gult trafikk-lys» dvs. middels god kvalitet, som er et signal om å være føre-var. I kvalitetsnormen del 3 «om leveområder og menneskelig påvirkning» er det pekt på at det kan antas at det kan være en viss arealunnvikelse i området Svartsjøen-Grøntjønnan, og det er tiden juni til ut september hvor det er mye trafikk, ferdsel og beitedyr. Vinterstid og i kalvings- og oppvekst-perioden kan det se ut til å være mindre ferdsel i dette området.

Både bua ved Enmolægeret og Ytjønnbua ligger sentralt i villreinens leveområder, og



midt i områdene for trekkpassasjer og kalvings- og oppvekstområder, jf. kartutsnittene i fig. 8 og 9.

Fig. 8

Kartutsnitt som viser sentrale trekkområder (grønn skravur) for villrein innenfor Forollhogna-området.

Kilde: GIS link med temalag fra Naturbase.

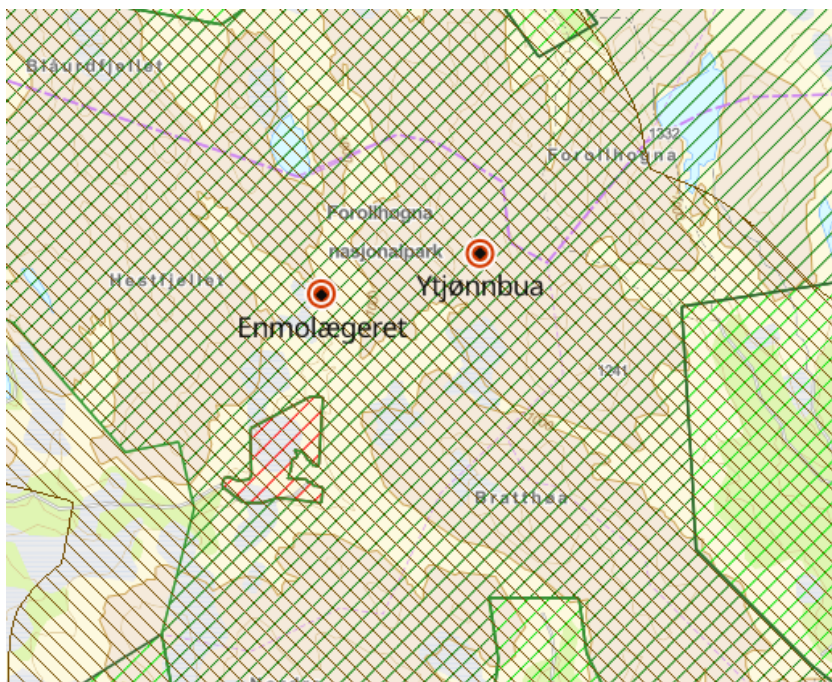


Fig. 9  
Kartutsnitt kalvings- og oppvekstområder (brun skravur) for villrein innenfor Forollhogna-området.

Kilde: GIS link med temalag fra Naturbase.

### Fjellrev

Fjellrev ble i 2015 utpekt som prioritert art med egen forskrift med hjemmel i naturmangfoldloven. Formålet er å ivareta fjellrev, som vil si at enhver form for uttak, skade eller ødeleggelser av fjellrev er forbudt, som bl.a. handlinger som kan føre til forstyrrelser.

Det nasjonale bevaringsarbeidet for fjellrev er de siste årene styrket, og innenfor områdene i Forollhogna ble støtteforing for fjellrev ytterligere utvidet med 9 foringsautomater i 2025. I løpet av vinteren 2025/-26 er det blitt dokumentert fjellrev på flere av foringsautomatene i Forollhogna.

I forholdsvis umiddelbare nære i fjellområder omkring Enmolægeret er det flere gamle fjellrevhi, som er mulige hi som tas i bruk. Det skal derfor utøves stor aktsomhet med tiltak som kan forstyrre lokaliteter og eventuell tilstedeværelse, og dette gjelder spesielt tiden fra midten av mai til midten av juli.

Nærmere opplysninger om lokaliteter for fjellrev er sensitive data som er unntatt offentlighet.

### Øvrig dyre- og fugleliv

Områdene i og rundt Enmolægeret er også leveområder for annet dyre- og fugleliv. I Artskart er området Grøntjønna-Enmolægeret registre som del av et større område som er klassifisert som *funksjonsområde «sommerbeiteområde» for elg*.

Særlig Grøntjønna-området er *et svært viktig for hekke- og yngleområde* for ender og vadefugl. Krikkand, brunnakke og toppand opptre tallrikt både i Ya og i tjernene. Stokkand, bergand, sjørre og laksand finnes i mindre antall. Myrområdene sør og nord for Ya er også attraktive tilholdssteder for vadefugl. Her finnes grønnstilk, rødstilk, brushane, svømmesnipe og enkeltbekkasin som de mest tallrike artene. Av småfugl er

blåstrupe og sivspurv karakterarter for vierkrattet, mens lappspurv opptre i mer åpent terreng. Grøntjønnan er også svært viktige produksjonsområder for lirype. Formålet med opprettelsen av Grøntjønnan naturreservat er da også å bevare et viktig våtmarksområde med blant annet et rikt fugleliv.

#### Kulturmiljø – kulturminner og -landskap

Bua på Enmolægeret ble i 1994 SEFRAK-registrert hvor bua ble oppmålt/oppgitt til å være 4 m x 6 m. Det beskrives at vedskjulet er en del av bua. Jf. bilde i fig. 10.



Fig. 10.  
Bildet som ligger i SEFRAK-registreringen viser at bua på Enmolægeret hadde torvtak og kledd med panel.

I regi av Riksantikvaren ble det i prosjekt kalt KULA (kulturmiljø og landskap av nasjonal interesse), gjennomført en registrering og verdivurdering av verdifulle kulturmiljøet og kulturlandskaper. Her beskrives KULA-området Storbekkhauگان som «et samiske landskap i Forollhognaområdet med registrert spor etter samiske boplasser fra både yngre jernalder og 1800-tallet. Området er nasjonalt viktig fordi det dokumenter tydelig samisk tilstedeværelse utenfor reinbeitedistriktene som ble etablert tidlig på 1900-tallet». Jf. kart i fig. 11.

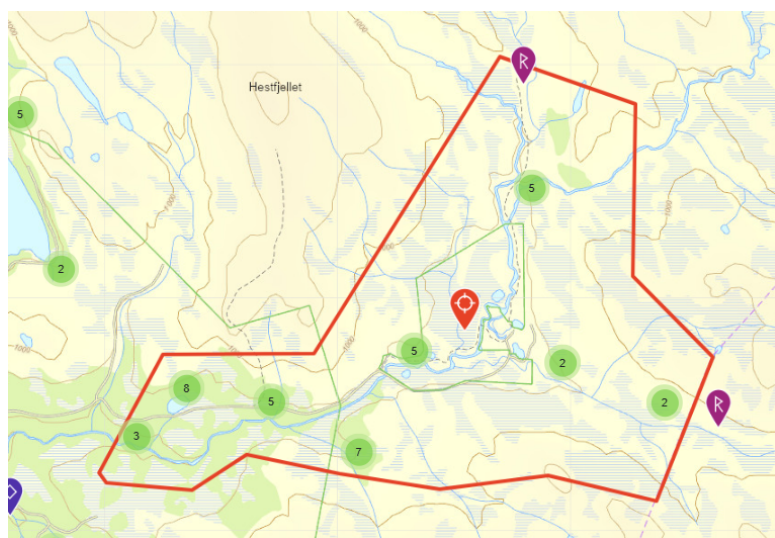


Fig. 11. Kartutsnitt som viser avgrensingen av KULA-området Storbekkhauگان. Samtidig vises alle kartlagte kulturminner i området. Kilde: Kulturminnesøk, Riksantikvaren.

Store deler av området Storbekkhauگان ligger innenfor Forollhogna nasjonalpark og Grøntjønnan naturreservat, og Enmolægeret ligger derfor innenfor dette KULA-området,

jf. kartutsnitt nedenfor. Sametinget har også påpekt dette, og viser til et kartlagt samisk kulturminne ved Enmolægeret, jf. kart i fig. 12.

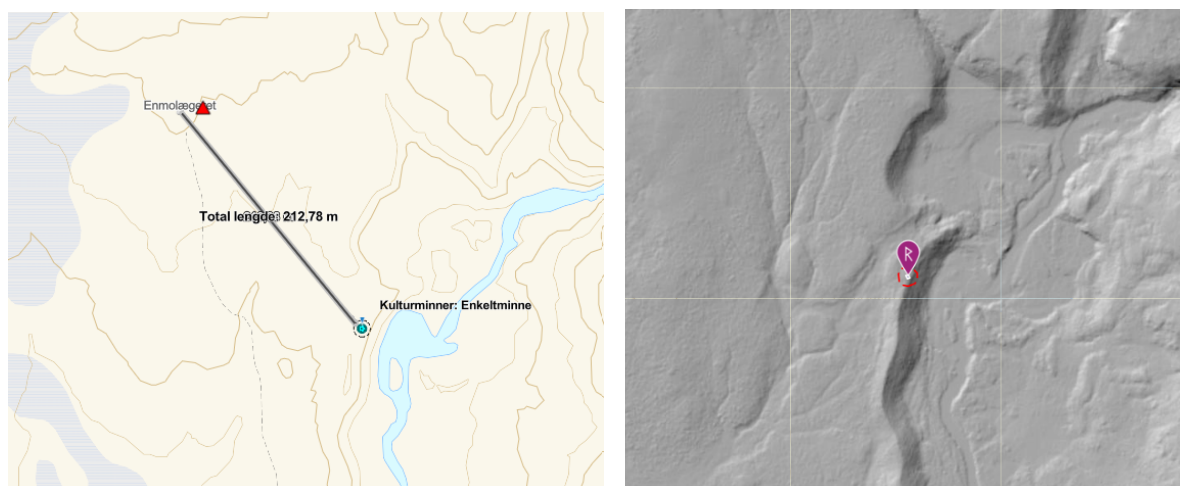


Fig. 12. Kartutsnitt som viser plasseringen av melkegrop/Boerne ved Enmolægeret. Innvendige mål 1,6 x 1,3 m, utvendige mål 3,0 og 2,4 m med dybde 0,7 m. Gropa ligger i moreneryggen mellom bua og elva. Utsnitt av høgdekart som viser beliggenheten av en melkegrop på moreneryggen ved elva.  
Kilde: Kulturminnesøk, Riksantikvaren

## Hjemmelsgrunnlag - verneforskriften og naturmangfoldloven (NML)

### Forskrift om Forollhogna nasjonalpark

Formålet med opprettelsen av Forollhogna nasjonalpark er (§2):

- Å bevare et stort sammenhengende og i det vesentligste urørt fjellområde.
- Å bevare i naturlig tilstand landskapsformer og det biologiske mangfoldet med en variert vegetasjon med stort innslag av kravfulle plantearter og et rikt dyreliv.
- Å verne om kulturminner og kulturlandskapsinnslag.

Verneforskriften setter forbud mot ombygging, utvidelser og funksjonsendringer av bygninger. Dette gjenspeiles i vernebestemmelser § 3, punkt 1.1 der det heter at området vernet mot tekniske inngrep av enhver art, som for eksempel *oppføring og riving av bygninger*, ... mv. Vegetasjonen, herunder også døde trær og busker er vernet mot skade og ødeleggelse av enhver art.

Det er imidlertid gitt i vernebestemmelsene § 3, punkt 1.2 og 1.3 hvilke **tiltak knyttet til bygninger** med bestemte formål det kan gis tillatelse til. Riving av eksisterende bua for så å erstatte med ny bu angis ikke i bestemmelsene som formål det kan gis tillatelse til. Søknad om denne type byggetiltak må behandles etter **naturmangfoldlovens § 48 om dispensasjon fra vernevedtak**.

I Forollhogna nasjonalpark er det **et generelt forbud mot motorferdsel**, jf. § 3 punkt 5.1 hvor det heter «*Motorisert ferdsel til lands og til vanns, herunder bruk av luftfartøy*

lavere enn 300 meter er forbudt. Forbudet mot motorferdsel gjelder også bruk av modellfly, modellbåt o.l.».

Det er gitt bestemmelser i punkt. 5.2 og 5.3 om hvilke formål som kan tillatelse med motorisert ferdsl. Bruk av helikopter for materialetransport for byggetiltak omfattes av punkt 5.1.

Dette betyr at det er et forbud for lavtflyging under 300 m og et landingsforbud med helikopter på både Enmolægeret og ved Ytjønnbua. Dette er framstilt på kart, jf. fig. 7.

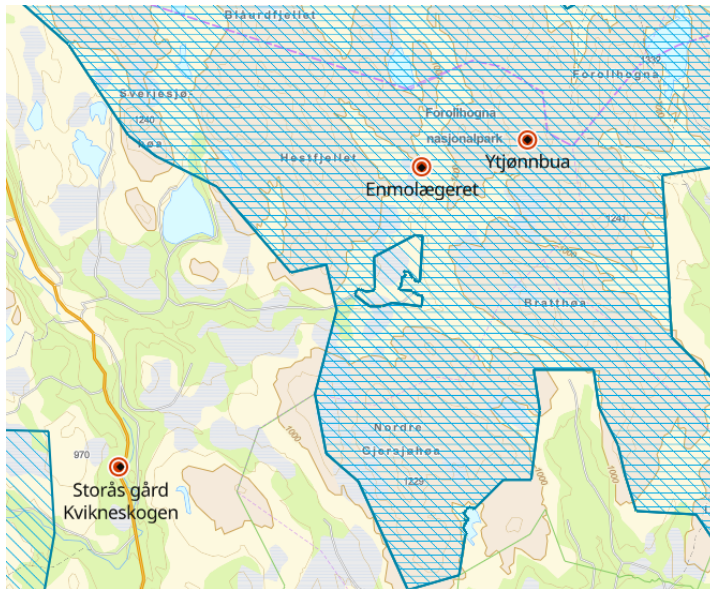


Fig. 7  
Kartutsnitt som viser restriksjonsområder for lavtflyging (skråstilt skravur) og landingsforbud (horisontal skravur).

Kilde: GIS link med temalag fra Naturbase og verneforskrifter.

Søknaden om bruk av helikopter må behandles etter **naturmangfoldlovens § 48 om dispensasjon fra vernevedtak.**

Forvaltningsplanen for Forollhogna nasjonalpark gir føringer og retningslinjer for praktisering av vernebestemmelsene.

I forhold til **bygninger** er det gitt beskrivelser i kap.4.2.2 for hva som kan tillatelse av ordinært vedlikehold og reparasjoner av eksisterende bygninger, og kap. 4.2.3 gir føringer for hva som kan tillates av byggetiltak etter verneforskriftens §3, punkt 1.3.

I retningslinjene for bygninger heter det bl.a.:

- Det vil være en svært restriktiv holdning til oppføring av nye bygninger. Tillatelse til nye bygninger med funksjon jakt, fiske eller fritid vil ikke bli gitt.
- Det kan gis tillatelse til oppføring av nye hytter/buer i forbindelse med oppsynsvirksomhet og gjeting. Stor avstand til vei, dårlig dekning i området med tilsvarende husvære og liten konflikt med villreininteresser vil være viktige kriterier for eventuelt å tillate nye slike bygninger.

Videre gis det føringer om at *eventuelle* nye bygninger skal være av mindre omfang og gis en enkel utforming i det som er tradisjonell byggeskikk for området.

Forvaltningsplanen behandler motorferdsel som knytter seg til bruk av motorkjøretøyer til de nytteformålene som vernebestemmelsene henviser til. Utover dette er motorferdsel forbudt, og eventuelle søknader som bruk av helikopter for materialetransport må behandles etter naturmangfoldloven § 48.

### Naturmangfoldloven (nml)

I naturmangfoldloven § 48 1. ledd heter det følgende: «Forvaltningsmyndigheten kan gjøre unntak fra et vernevedtak dersom det ikke strider mot vernevedtakets formål og ikke kan påvirke verneverdiene nevneverdig, eller dersom sikkerhetshensyn eller hensynet til vesentlige samfunnsinteresser gjør det nødvendig.»

Søknad om dispensasjon etter første ledd skal inneholde nødvendig dokumentasjon om tiltakets virkning på verneverdiene.

I en dispensasjon etter første ledd skal begrunnelsen for vedtaket vise hvordan forvaltningsmyndigheten har vurdert virkningene som dispensasjonen kan få for verneverdiene, og hvilken vekt det er lagt på dette.

I tillegg skal søknaden vurderes etter de miljørettslige prinsippene i nml §§ 8-12 (kunnskapsgrunnlag, føre-var prinsippet, samlet belastning på økosystemet, kostnader ved miljøforringelse bæres av tiltakshaver samt miljøforsvarlige teknikker og driftsmetoder), jf. nml § 7.

### Presedens

Nasjonalparkstyret har tidligere behandlet flere søknader om byggetiltak som riving av gamle buer for å erstatte med ny bu, inkludert uthus, utedo, båthus innenfor nasjonalparken, hvor det er gitt tillatelser med vilkår som bl.a. oppføring av nytt bygg med samme BYA som opprinnelig bygg, med samme funksjon og formål, samme fargebruk/dempet fargebruk, enkel utforming, torvtak o.l.

For alle byggetiltak er det søkt om motorferdsel for materialetransport som en del av byggesaken, og hvor det er gitt tillatelse til bruk av snøscooter fram til 15. april det respektive året.

Det kan her vises til de siste 2 søknader fra hhv. Ålen fjellstyre og Budal fjellstyre hvor nasjonalparkstyret ga dispensasjon for denne type byggetiltak, jf. Andre saksdokumenter, nr. 11 og 12 med lenke til Miljøvedtaksregistrert.

### Myndighet

Nasjonalparkstyret for Forollhogna er forvaltningsmyndighet for Forollhogna nasjonalpark med tilhørende landskapsvernområder og Grøntjønnan naturreservat, og myndighet til å behandle nevnte søknad, jf. Miljøverndepartementet sin delegering av myndighet 16.02.2011 og styrets vedtekter av 19.01.2024 gitt av Miljødirektoratet.

## **Vurderinger**

### Søknaden

Tynset kommune har sendt en helt ny søknad om tiltak for bua ved Enmolægeret, samt søknad om bruk av helikopter for materialetransport.

Nasjonalparkstyret kjenner til byggesaken i forbindelse med tidligere styrebehandling. Nasjonalparkforvalter har opprette saken som et nytt saksframlegg med nye opplysninger og vurderinger, og særlig med bakgrunn i søknaden om bruken av helikopter for transport til både Enmolægeret og Ytjønnbua innenfor nasjonalparken.

Det må her nevnes at forhåndskonferanse den 14. januar la et godt grunnlag for byggesøknaden som nå er mer komplett, samt at vilkårene i tidligere vedtak også har gitt føringer for søknad. Nasjonalparkforvalter anser nå at søknaden inneholder de opplysningen som nasjonalparkstyret må ha for sin behandling.

Den nye søknaden omfatter fortsatt riving av den gamle bua med oppsynsrommet, men kun oppføring av ny bu uten oppsynsrommet. Det følger målsatte byggetegninger med søknaden som viser alle fire fasadene og planløsningen for den nye bua, samt beskrivelser av byggetiltaket. Den nye søknaden kan oppfattes som en tilbakeføring til den opprinnelige bua mht. oppholdsareal slik bua var på vernetids-punktet.

Nasjonalparkforvalter legger inn bilder av dagens bu her:



Fig. 13  
Bua ved  
Enmo-  
lægeret,  
fasader  
mot sør  
og vest.



Fig. 14  
Bua ved  
Enmo-  
lægeret,  
fasader  
mot nord  
og øst.

Begge fotos: Nasjonalparkstyret for Forollhogna/SNO

Av byggetegningene framkommer det at den nye bua vil være litt høyere dvs. mønehøgde på 3,32 m mot 2,70 m på gammel bu, samt at det søkes om å løfte den opp 30 m fra bakken. Av bildene i fig. 13 og 14 fremgår det at for å ta vare på bua er det nødvendig at den gis en god fundamentering.

Søknaden om bruk av helikopter omfatter antall dager og tidsperioden og start/landingspunkt. For å unngå start og landing ved grense til nasjonalparken og Grøntjønnan naturreservat, skal transporten/flygingen gå fra Storås gård på Kvikneskogen og inn til Enmolægeret. Det er ikke gjort noen videre beregninger av behovet for antall turer, eller alternative transportformer for å holde motorferdselen ned på et minimum for å redusere belastningen på naturmiljøet.

I søknaden om bruk av helikopter til Enmolægeret er det tatt inn i søknaden en tur inn til Ytjønnbua for henting av gamle materialrester. Dette kunne vært en frittstående søknad, men siden den er lagt inn i søknaden for Enmolægeret, så behandles den i samme sak her.

#### Kunnskapsgrunnlaget

Enmolægeret ligger i et svært verdifullt område innenfor Forollhogna nasjonalpark, og dette kommer tydelig fram av ulike registreringer av både naturmangfoldet og kulturmiljøet. Kunnskapsgrunnlaget om både dyre- og fugleliv og kulturminner i områdene ved og rundt Enmolægeret vurderes å være godt nok kjent til at søknaden om både byggetiltaket og bruke av helikopter kan behandles.

Det er viktig at byggetiltaket på bua ved Enmolægeret ikke legges til rette for økt overnattingskapasitet, som igjen kan gi grunnlag for økt ferdsel i sårbar høgfjellsnatur. Videre er det også viktig at den nye bua ved Enmolægeret utformes med en enkle og nøkterne uttrykk slik at ny bu blir mest mulig lik den gamle bua og tilpasset byggeskikken i fjellandskapet.

Slik søknaden nå foreligger, er nevnte forhold i varetatt, men det settes likevel vilkår i vedtaket for å sikre at disse forholdene ivaretas.

Det søkes om byggetiltak og bruk av helikopter inn i et sårbart høgfjellsområde hvor særlig vår- og forsommer som er en sårbar periode for dyre- og fuglelivet. For å begrense forstyrrelser for naturmiljøet i området ved og rundt Enmolægeret bør selve perioden for gjennomføring av tiltakene begrenses så mye som mulig. Det vil si at byggetiltaket (inkludert arbeidet med riving) ved Enmolægeret ikke bør starte opp før tidligst 1. juli og avsluttes innen 15. august – før 20. august når villreinjakta starter.

Bruk av helikopter for transport er både effektivt og skånsomt for terrenget, men landing/oppstart med helikopter medfører forstyrrelser for dyre- og fuglelivet. Innenfor nasjonalparken er det forbud mot lavtflyging og landing med helikopter, og eventuelle dispensasjoner knyttes opp mot nødvendig transport som ikke kan løses på annen måte. For transportbehov som ikke er av svært nødvendig art og som kan løses på annen måte, skal derfor velges løst uten bruk av helikopter.

For å minimere forstyrrelser og belastning på naturmiljøet ved Enmolægeret må bruken av helikopter begrenses til det høgst nødvendige, og inn- og ut-transport av materialer bør koordineres slik at ingen tur flyges uten transport av materialer.

Rivingsmaterialer av den gamle bua ved Enmolægeret kan transporteres ut som returlast når materialer til ny bu flys inn. Dersom ikke all rivingsmaterialer blir med som returlast, skal rivingsmaterialene forberedes for uttransport med snøscooter i løpet vinteren. Også andre materialer som her ligger ved bua skal da tas med ut.

Av hensyn til sårbart naturmiljø og beitedyr som nylig er slept på fjellbeite, begrenses tidsrommet for å kunne bruke helikopter til å gjelde 15. juli til 15. august.

Behovet for bruk av helikopter for henting av gamle materialrester ved Ytjønnebua, som ligger i sørenden av Sørtytjønna (1009 m o.h.), vurderes derfor ikke å være av en slik type at det er nødvendig å bruke helikopter. Henting av de gamle materialene kan utføres i forbindelse med en returtransport i forbindelse med ved-kjøring til bua.

### **Samlet vurdering og tilråding**

#### Begrunnelse for byggetiltak og bruk av helikopter knyttet til bua ved Enmolægeret:

Det er i avgjørelsen lagt vekt på at på deler av eksisterende bu ved Enmolægeret har til dels omfattende råteskader, og utskifting av hele bua synes å være mer hensiktsmessig enn restaurering. Den nye bua vil ha et mindre bebygd areal enn eksisterende bu da oppsynrommet ikke bli opprettholdt, men ny bu opprettholder samme funksjon og antall sengeplasser for allmennheten som før. Ny bu er tilpasset uttrykket på den gamle bua og ivaretar lokal byggeskikk.

Det er et forbud for lavtflyging under 300 m og et landingsforbud med helikopter innenfor nasjonalparken. For å minimere forstyrrelser og belastning på naturmiljøet ved Enmolægeret og i områdene omkring, må bruken av helikopter begrenses til det høgst nødvendige. Inn- og ut-transport av materialer skal derfor koordineres slik at ingen tur flyges uten transport av materialer.

For å ivareta verneformålet for nasjonalparken og verneverdiene i et langsiktig helhetssperspektiv, settes det vilkår til dispensasjonen for å begrense belastningen på dyre- og fugleliv, beitedyr og med særlig vekt på villreinen.

Den gitte dispensasjonen med vilkår til byggetiltaket og bruken av helikopter ansees derfor ikke å stride mot vernevedtakets formål og heller ikke kunne påvikre verneverdiene nevenverdig over tid. Det ansees heller ikke at denne dispensasjonen vil kunne skape en negativ presedens for verken nasjonalparken eller andre verneområder med tilsvarende bestemmelser.

#### Begrunnelse for avslaget om bruk av helikopter for **transport tilknyttet Ytjønnebua**:

Det er i avgjørelse for avslaget lagt vekt på at all motorferdsel innenfor nasjonalparken i utgangspunktet er forbudt, deriblant forbud for lavtflyging under 300 m og landingsforbud

Transportbehovet knyttet til Ytjønnebua anses ikke som så nødvendig at den må utføres med helikopter. Materialrestene ved Ytjønnebua kan transporteres som returlast med snøscooter i forbindelse med ved-transport som utføres på snøføre.

Avslaget gis for å ivareta verneformålet for nasjonalparken og verneverdiene i et langsiktig helhetssperspektiv.



Nasjonalparkstyret for Forollhogna v/ Statsforvalteren I Trøndelag  
Postboks 2600  
7734 Steinkjer

Vår ref.	Deres ref.	Saksbehandler	Dato
26/663 - 2		Bjørn Magne Brekken	12.03.2026

## **Oversender sak til behandling hos Nasjonalparkstyret for Forollhogna samt på høring til andre instanser - oppføre utmarksbu til erstatning for gammel bu**

Tiltak:	Utmarksbu for friluftsliv , oppsyn og tilsyn med beitedyr.
Byggested:	Gbnr: 166/38,
Tiltakshaver:	TYNSET KOMMUNE EIENDOM
Ansvarlig søker:	TYNSET KOMMUNE TEKNISKE TJENESTER

har mottatt dispensasjonssøknad og byggesøknad den 09.03.26 for å erstatte en utmarksbu ved Enmolægret. Det er kommunen som grunneier som søker. Kommunen som forvaltningsmyndighet behandler saken som ordinær byggesak og dispensasjonssak. Settekommune vil bli vurdert.

Dette brevet går til høringsparter, samt nasjonalparkstyret til behandling etter verneforskrift.

### **Informasjon om tiltaket**

Det søkes om dispensasjon fra byggeforbud i LNF. Arealformålet er LNF hvor naturvern dominerer. Viser til vedlagt dokument «Søknad om riving og oppføring av ny bu etter Verneforskriften. Utmarksbu Enmolægret, Gbnr. 166/38.» Bygningsnummer 154989471.

Høringsfrist settes til 12.04.26

Med hilsen

Bjørn Magne Brekken  
Fagleder bygge- og delesak

*Dokumentet er elektronisk godkjent og har derfor ingen signatur*

Kopi til:  
Nasjonalparkstyret v/Eli Grete  
Nisja

Vedlegg:

Søknad om tillatelse i ett trinn 166/38

2\_KART\_Situasjonsplan\_Situasjonsplan Enmolægeret 06.03.2026

3\_TEGN\_TegningNyFasade\_Fasadetegning NORD Enmolægeret 23.02.2026

4\_TEGN\_TegningNyFasade\_Fasadetegning SØR Enmolægeret 23.02.2026

5\_TEGN\_TegningNyFasade\_Fasadetegning VEST Enmolægeret 23.02.2026

6\_TEGN\_TegningNyFasade\_Fasadetegning ØST Enmolægeret 23.02.2026

7\_TEGN\_TegningNyPlan\_Plantegning Enmolægeret 23.02.2026

8\_KORR\_Folgebrev\_Søknad om riving og oppføring av ny bu etter Verneforskriften, utmarksbu Enmolægeret.

9\_KORR\_Dispensasjonssoeknad\_Dispensasjonssøknad til byggesak Enmolægeret

Mottakere:

Forollhogna Villreinvald	c/o Fjellstyrekontoret i Ålen Graftåsvegen 9	7380	Ålen
Innlandet fylkeskommune	Postboks 4404 Bedriftssenteret	2325	HAMAR
Samediggi/Sametinget	Åvjobårgeaidnu 50	9730	KARASJOK
Statsforvalteren i Innlandet	Postboks 987	2604	LILLEHAMMER

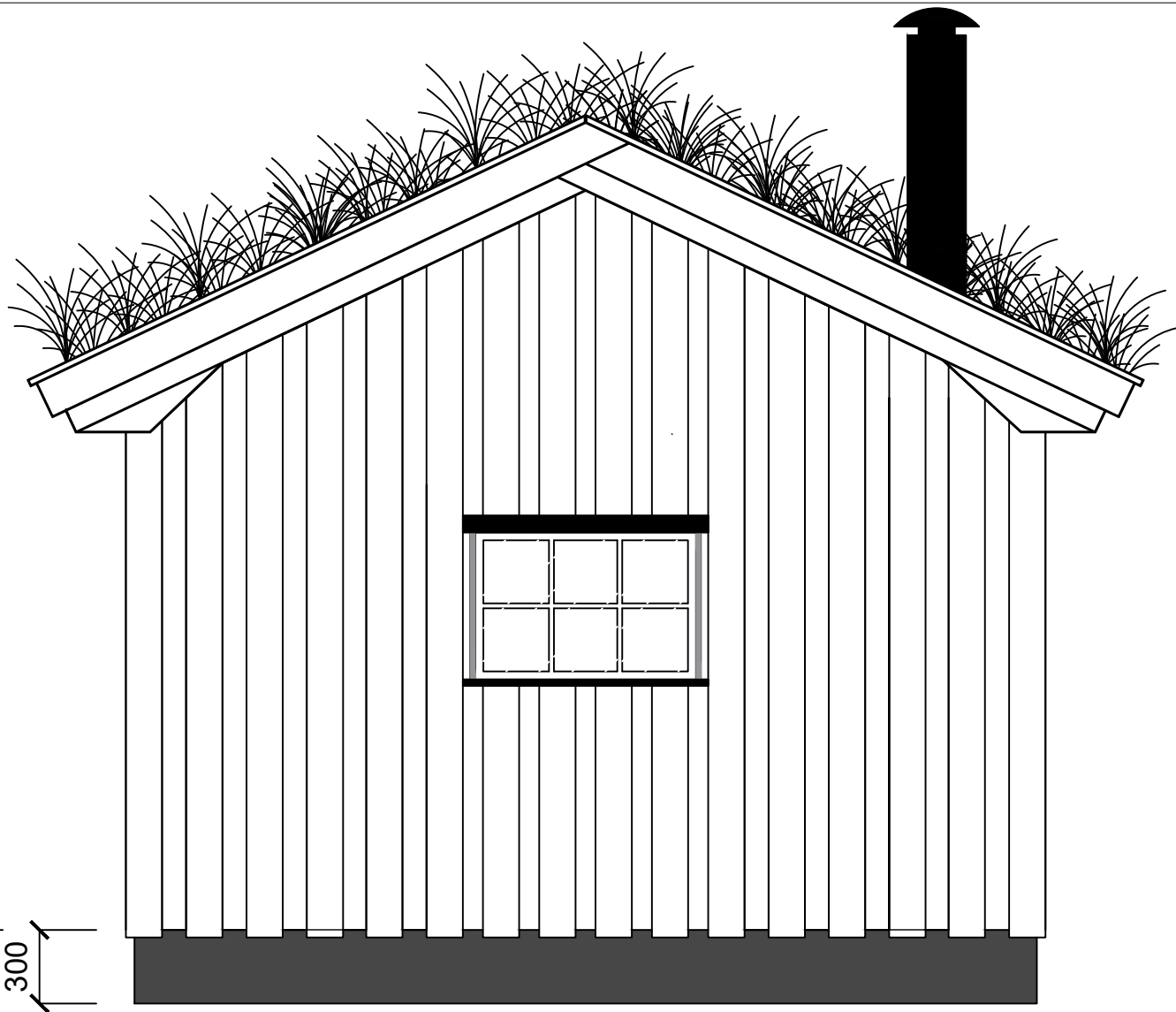
3323

2400

300

3750

NORD



3323

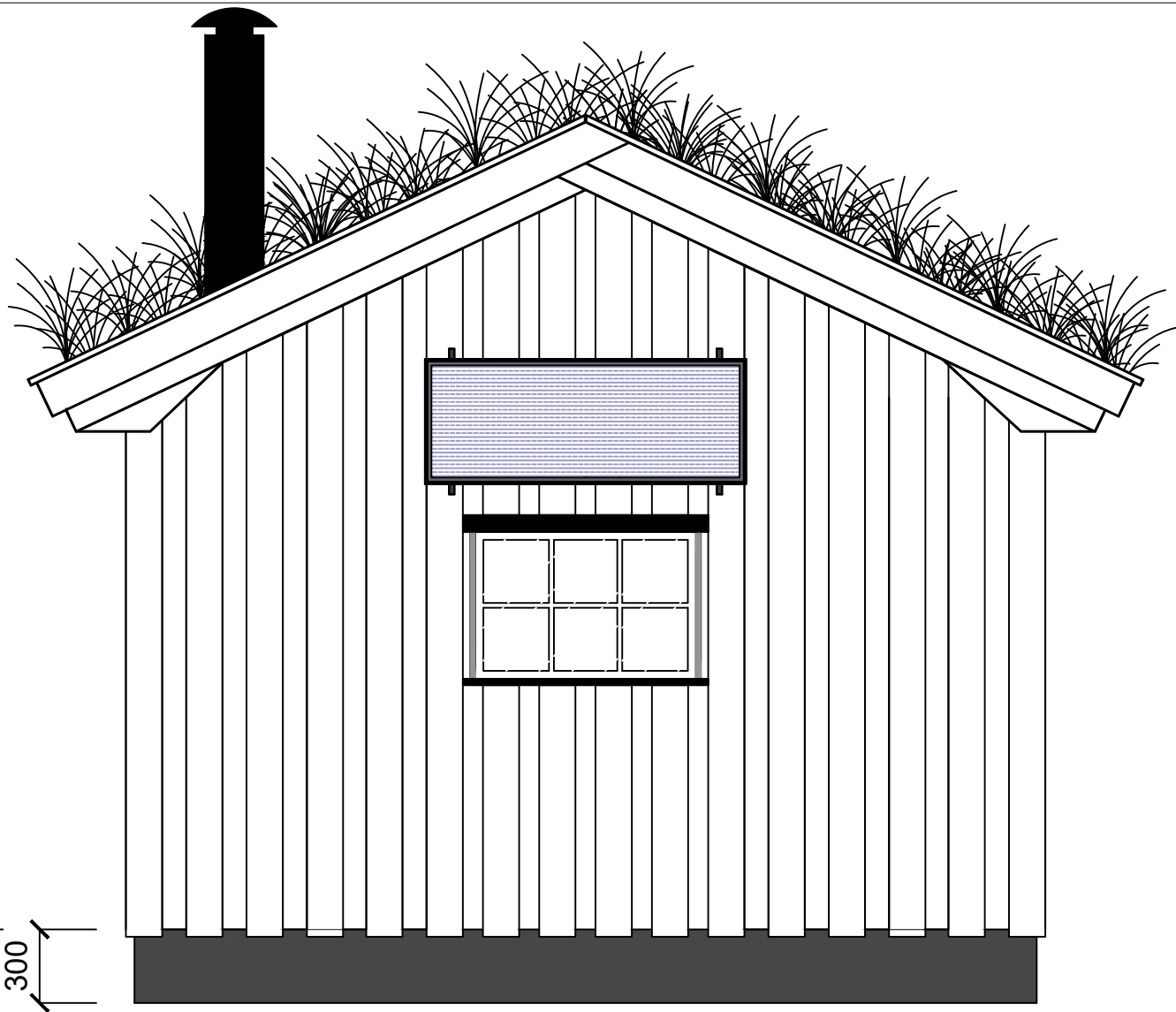
2400

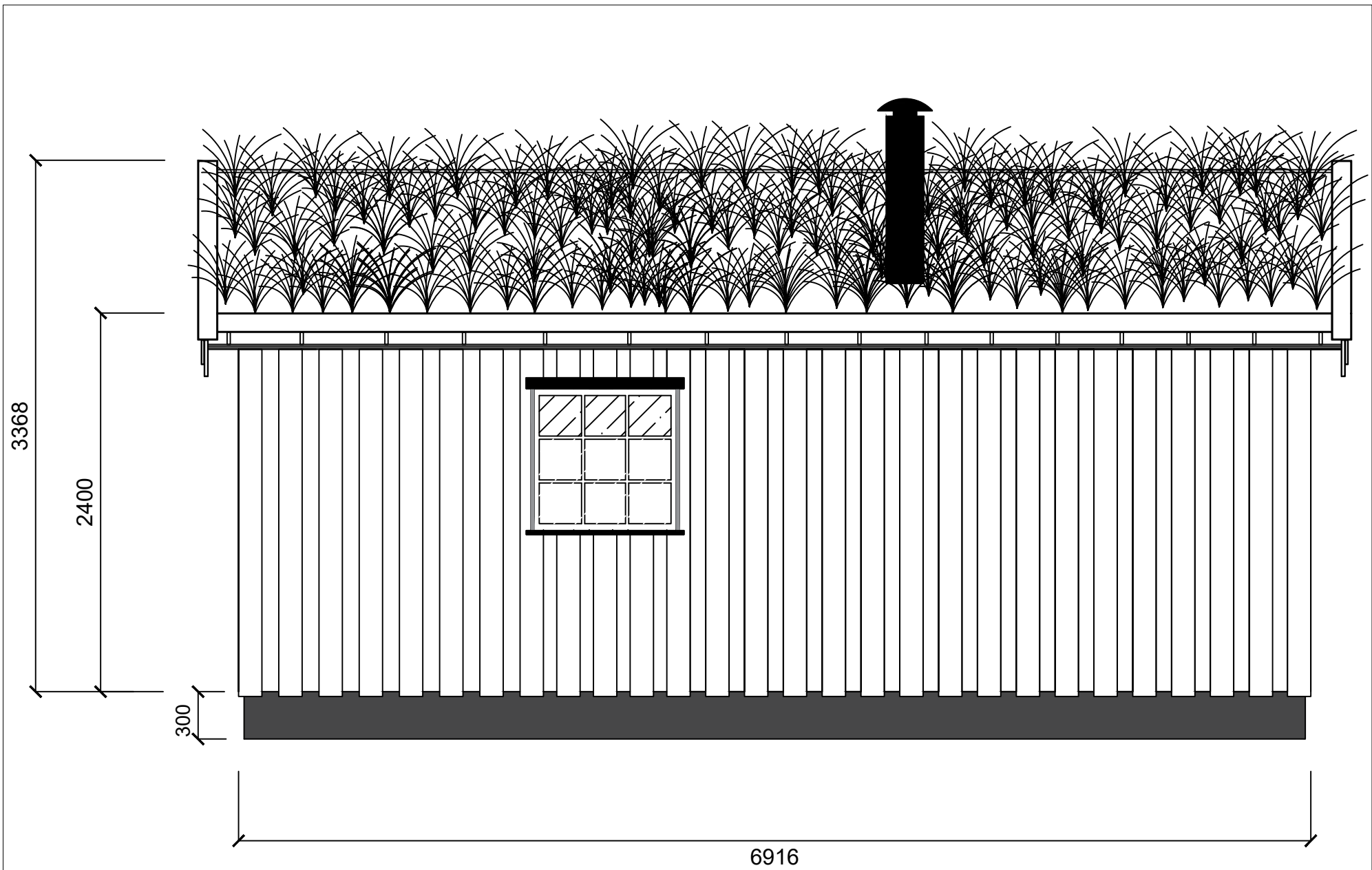
300

3750

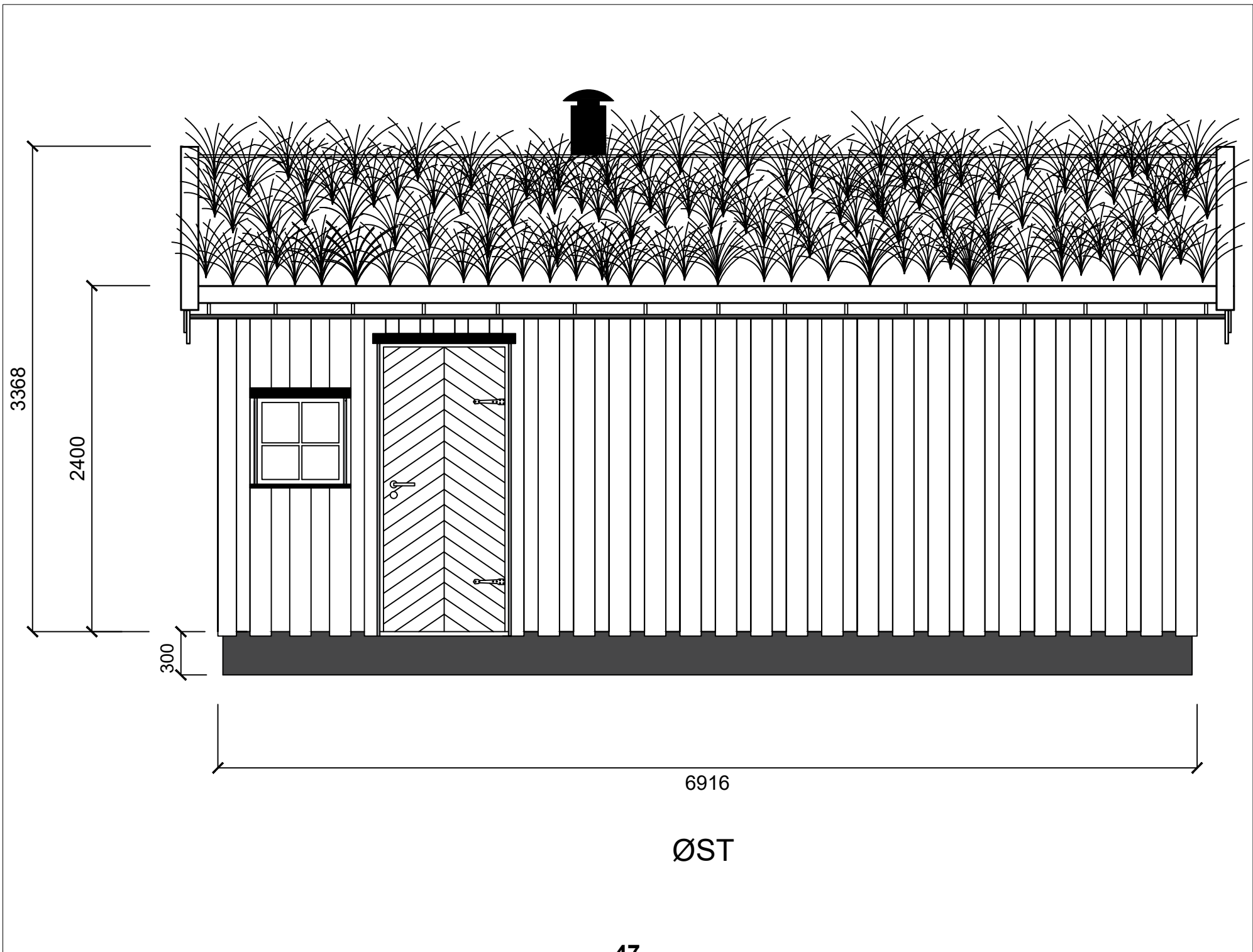
SØR

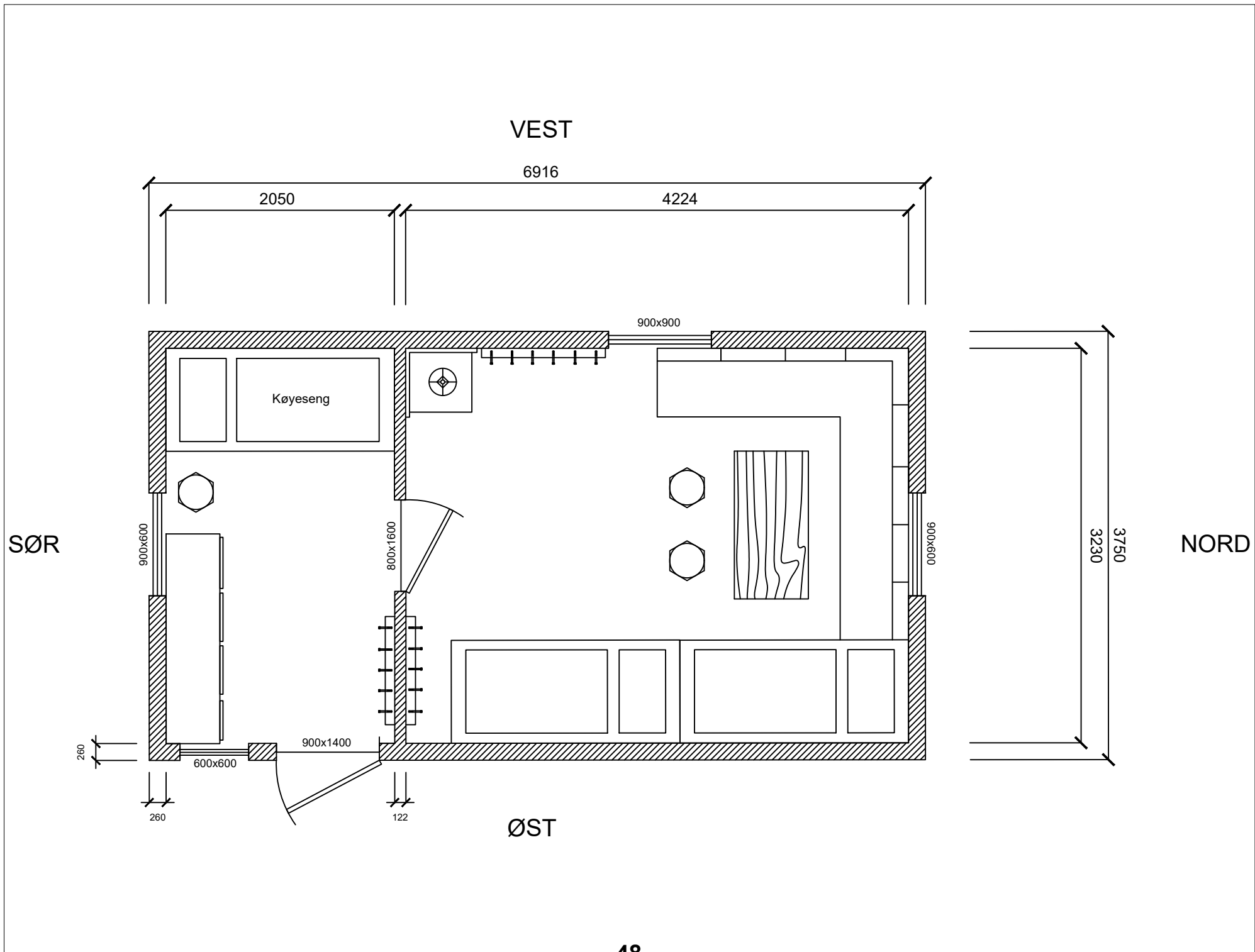
45





VEST







## **Tynset kommune**

Tekniske Tjenester/Utmark og Miljø

### **Søknad om riving og oppføring av ny bu etter Verneforskriften. Utmarksbu Enmolægeret.**

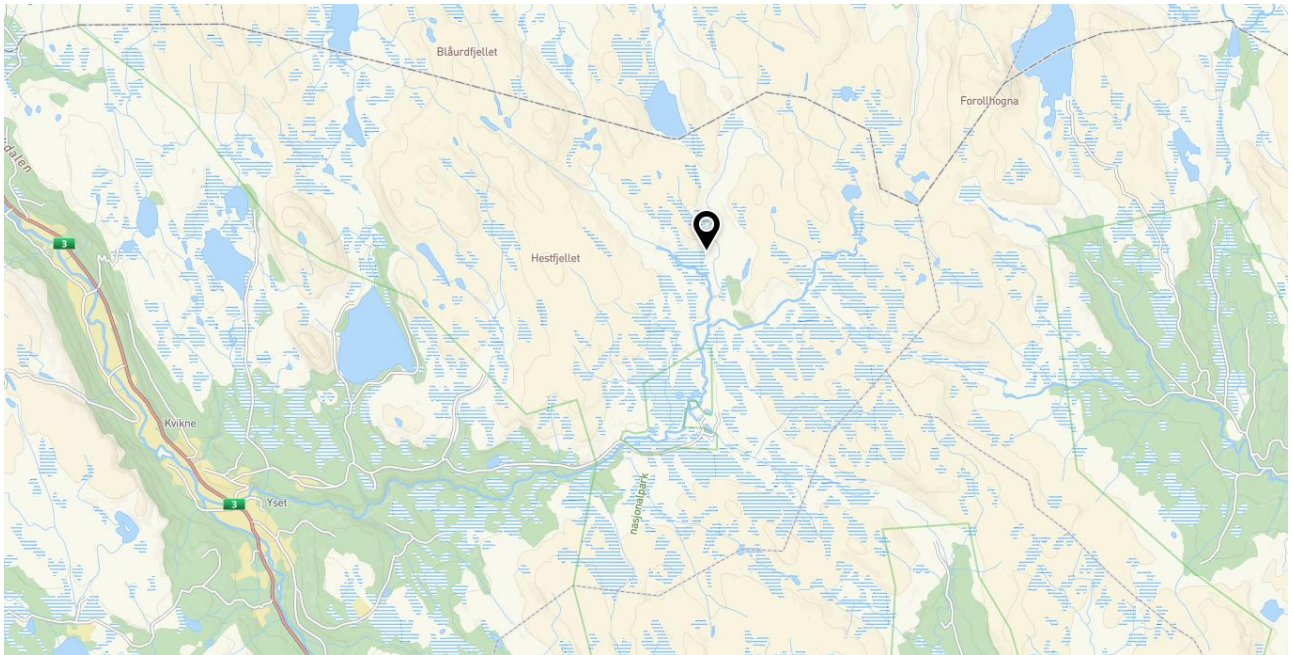
**Gbnr. 166/38**

#### **1. Tiltakshaver og kontaktinformasjon**

- Navn på tiltakshaver (person/foretak):
  - Tynset Kommune Tekniske Tjenester
  
- Adresse, e-post og telefon:
  - Torvgata 1, 2500 Tynset
  - [postmottak@tynset.kommune.no](mailto:postmottak@tynset.kommune.no)
  - 48 86 15 25
  
- Eventuell kontaktperson:
  - Audun Røe
  - [audun.roe@tynset.kommune.no](mailto:audun.roe@tynset.kommune.no)
  - 48 28 76 50

## 2. Eiendom og plassering

- Kommune, gårds- og bruksnummer (ev. festenummer):
  - Org. Nummer:  
974638673
  - Gårds- og bruksnummer:  
3427 Tynset - 166/38
- Kort angivelse av hvor i Forollhogna nasjonalpark bua ligge/lå:
  - I fra Kvikne Fjellhotell så ligger bua 16,2km i luftlinje nordøst innover i Forollhogna Nasjonalpark. Bua ligger på Enmolægeret, mellom Hestfjellet og Stor-Ytangen, litt nord for Grøntjørnan og nordvest for Tjuvholdtangen. Bua ligger ca. 21 høydemeter over elva Nordya.
- Kartutsnitt (situasjonskart/ortofoto) hvor tomte/buas plassering er markert:





- Gjerne GPS-koordinater for planlagt plassering:  
- På sammen sted som eksisterende bu - 62,63155°N 10,61411°Ø

### 3. Kort beskrivelse av tiltaket

- At det gjelder **gjenoppføring/erstatning av eksisterende utmarksbu**:
  - Bu med bygningsnr.: 154989471, bygningstype: skogs- og utmarksboie, gamle (landbruksbygg), ligger sammen med uthus/do.  
  
Bygningsnummer 155063521 Jaktbu enmolægeret i SEFRAK, uthus lokalt arkiv
- Planlagt bruk (f.eks. seter-/beitebu, jakt/fiske tilsyn, annet):
  - Privat utleie av jakt/fiske bu. Står åpen for bruk for allmenheten hele året, bortsett fra de to første ukene i rypejakta. Bua er også viktig som tilholdssted for geitere/beiteoppsyn i forbindelse med beiting av storfe/småfe i området i beitesesongen – samt viktig bu under sauesanking.
- Om bua skal gjenoppføres på samme sted og i samme omfang som tidligere, eller med endringer:
  - Ja den skal oppføres på samme sted, men uten dagens avlåste oppsynsrom.

#### 4. Opplysninger om eksisterende / tidligere bu

- Kort historikk:
    - \* Når bua ble oppført (så langt kjent): Bua ved Enmolægret ble oppført rundt 1950 i forbindelse med Tynsetdrifta (felles sauedrift). Tømmerdelen er ifølge SEFRAK-registreringer antatt å være fra 1800-tallet, og det antas derfor at denne delen av bua er flyttet fra et annet sted, slik det har vært vanlig i området (gjenbruk). Bua består på dette tidspunktet av en tømmerdel og en reisverkdell. Antall vinduer og utforming av vinduene har variert over tid. Det samme gjelder overflatebehandling og farger.
  - Bua er dermed ikke oppført som en ren jakt- og fiskebu slik mange andre buer i Forollhogna er. Den er oppført som et landbruksbygg med hovedoppgave tilsyn med beitedyr. Tynset-drifta pågikk til slutten på 50-tallet (1957). Etter dette har bua hatt en kombinert bruk der den har blitt benyttet til rast og overnatting i forbindelse med jakt, fiske, turgåing, og ulike former for oppsynsvirksomhet (privat og offentlig), samt for beitelag i forbindelse med organisert tilsyn og sanking. Bua har fortsatt status som landbruksbygg (ikke fritidsbygg) og er viktig for forvaltning og bruk av ressursene på en stor utmarkseiendom.
- \* Når og hvordan den ble fjernet/rasert/skadet:
- Bua ligger i dag i kontakt med jord og grunn, og er skadet av fukt i mange år.
  - I tillegg er det dårlig vindtetting, slik at vær/vind/regn/fukt trenger inn i treverket og gjennom veggene.
- Om det finnes tidligere byggetillatelse eller annen dokumentasjon (gammel byggesak, kontrakter, avtaler mv.):
    - Bygget slik det omsøkes er oppført før plan- og bygningsloven. Det er oppført til landbruksformål.

- Bilder av dagens situasjon på stedet:

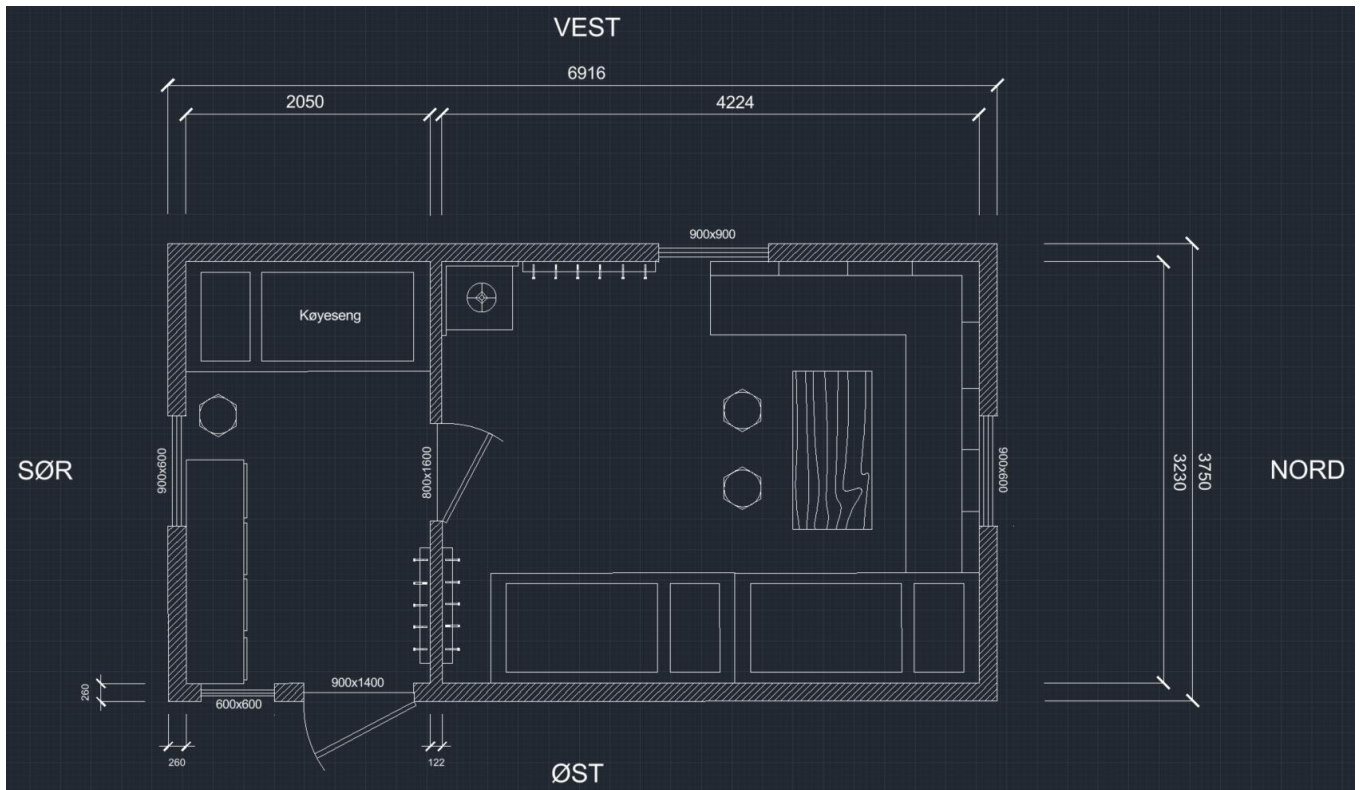



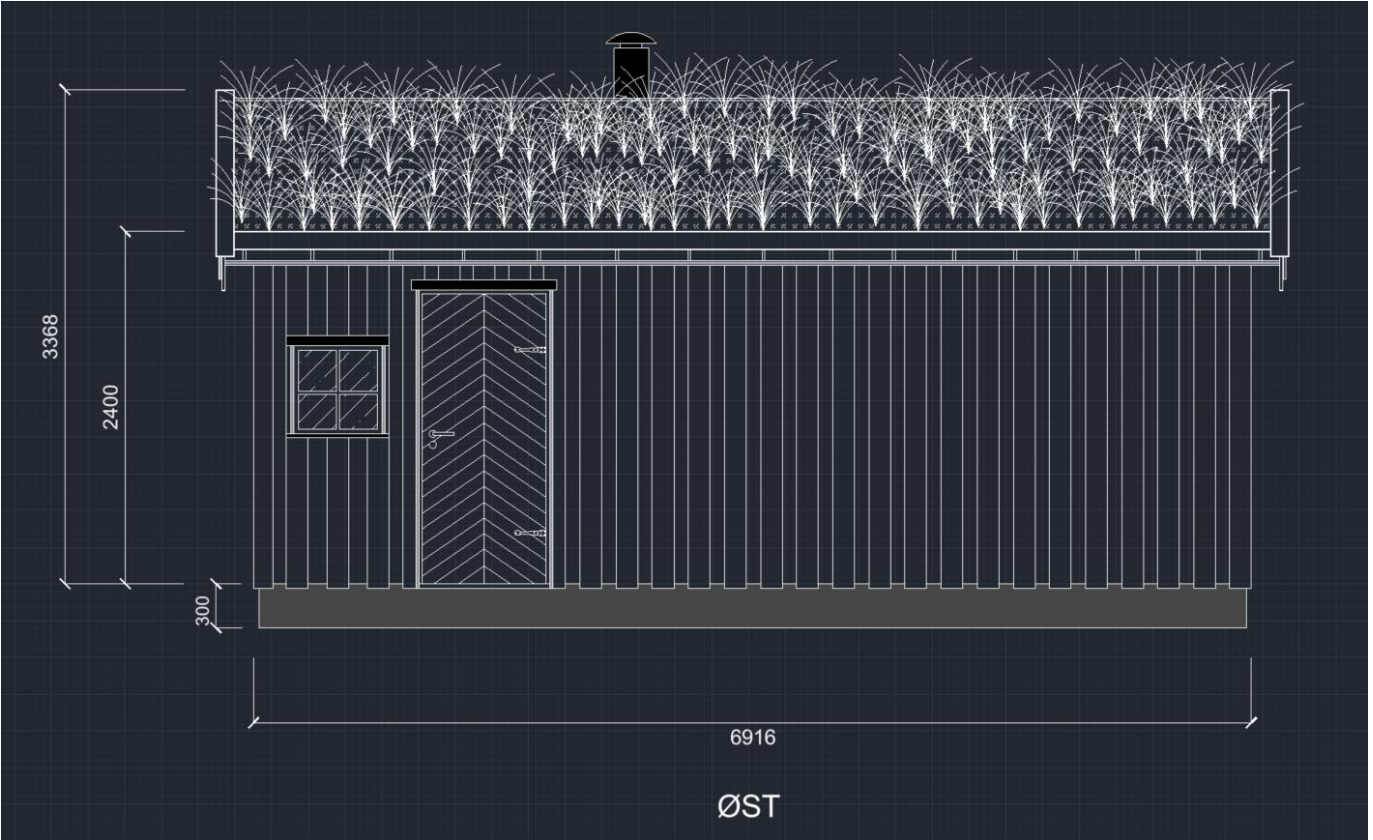
Billedokumentasjon på buas tilstand.

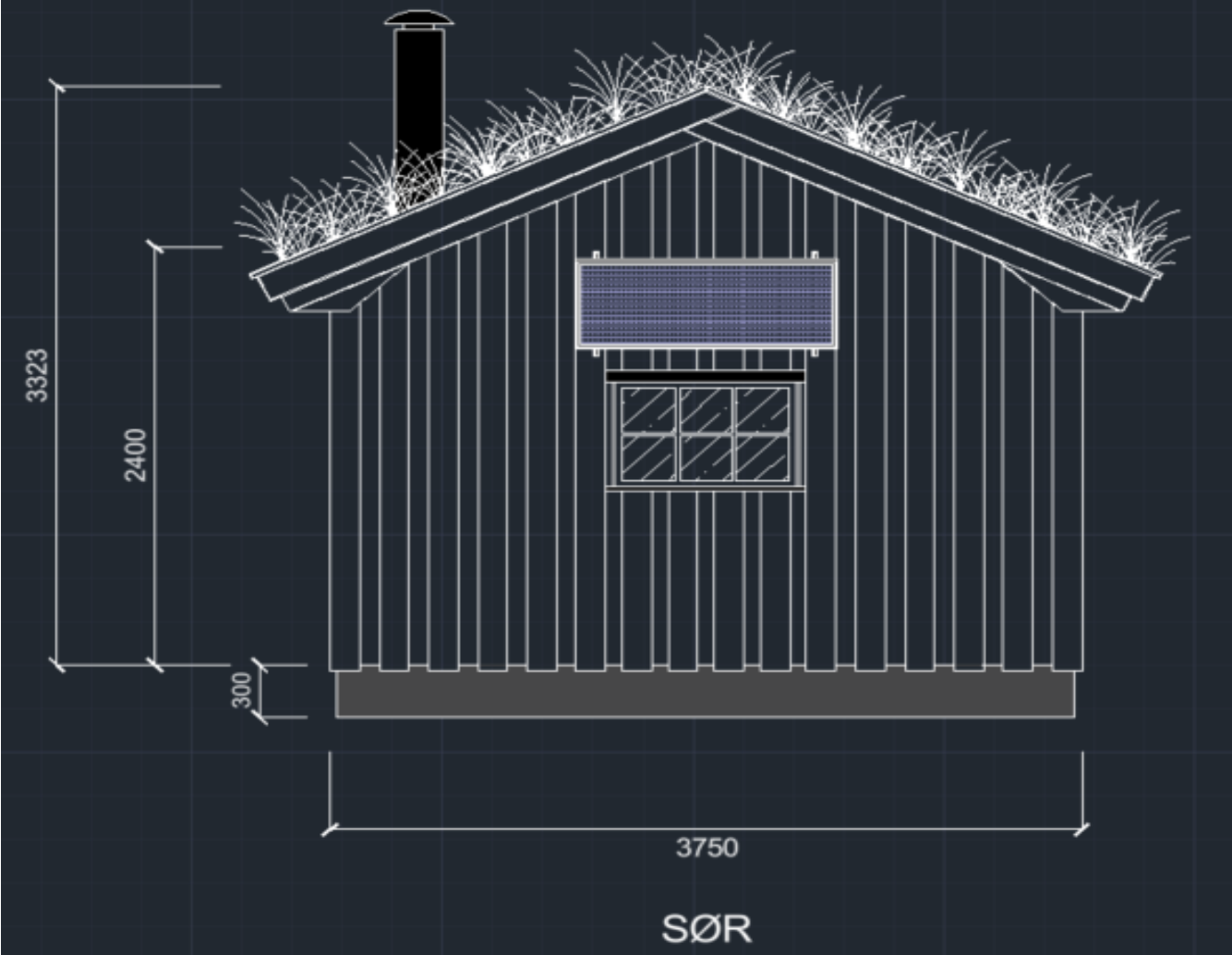
## 5. Tiltakets omfang og utforming (overordnet nivå)

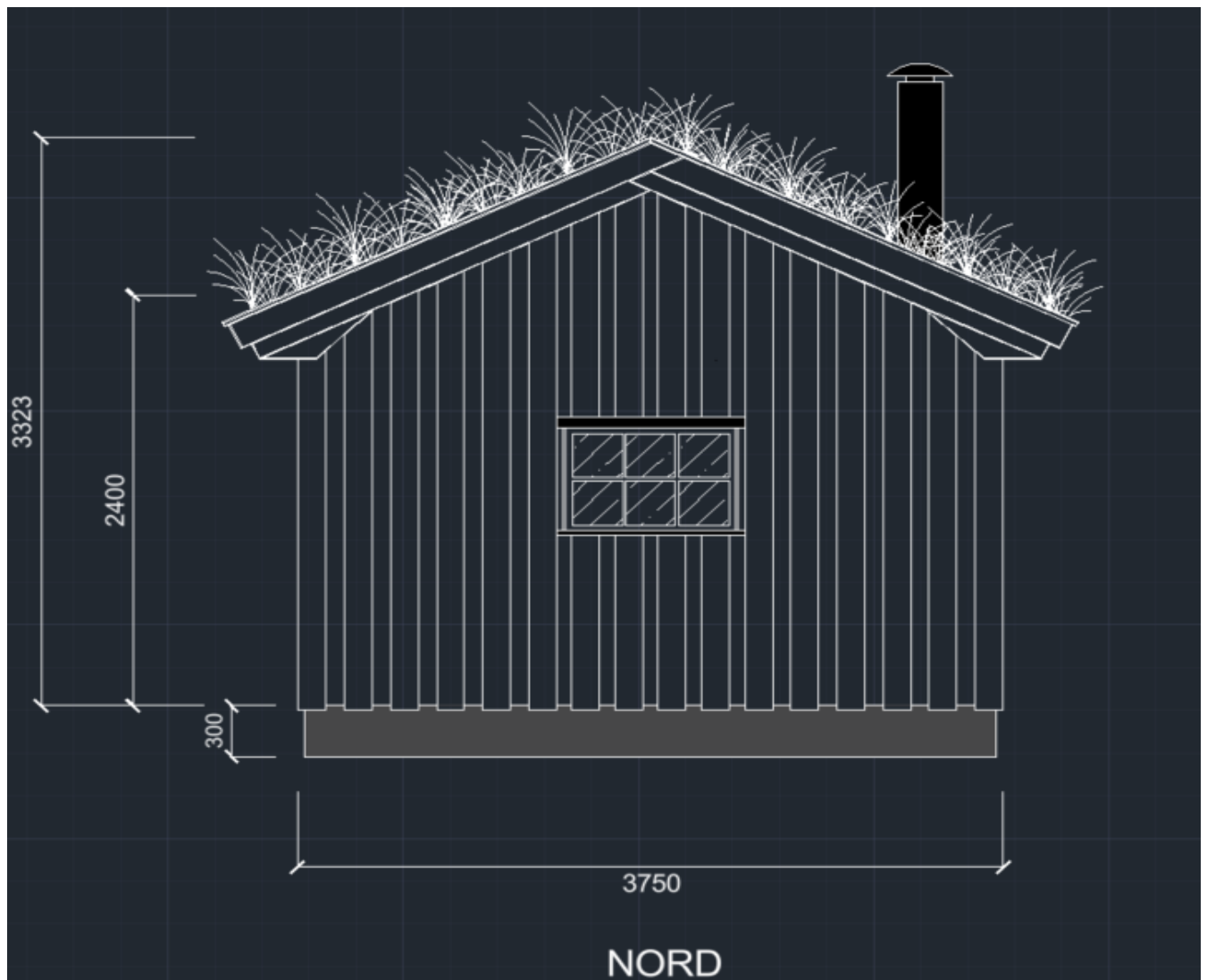
- Omtrentlig areal (BRA/BYA) og ytre mål (lengde, bredde, høyde):
  - Omtrentlig areal (BRA (innvendig)):  
 $= 6,9 + 15,2 = 22,1\text{m}^2$
  - Omtrentlig areal (BYA (utvendig)):  
 $= 25,9\text{m}^2$
  - Ca. Ytre mål (lengde, bredde og høyde):
    - L= 6916mm
    - B= 3750mm
    - H = ved raft langvegg 2400mm
    - H = ved møne utvendig 3368mm
- Antall etasjer/loft, antall sengeplasser e.l.:
  - Bygget består av en etasje.
  - Det vil bli 4 sengeplasser, 2. stk. i hvert rom. I kjøkkendel vil det bli en køyeseng, der øverste del er nedfellbar fra vegg. Dette gjør vi slik at seng fungerer som sittebenk i kjøkkenrom.

- Enkle skisser/tegninger av plan og fasader (ikke nødvendigvis fullverdige byggetegninger, kan komme i endelig søknad):









- Materialbruk og utforming (laft/panel, takteking, fargebruk osv.):
  - Som fundament til bua, så støpes det justerbare pilarer som dekkes/kles inn av naturstein. Vi ser at bua må løftes minimum 30cm over underlaget, for å unngå fukt og råteskader. Dette vil medføre at bjelkelaget/stubbloftsløsningen får god lufting, og gnagere får ikke tilgang til underkant på bjelkelaget. Konstruksjonen skal være av typen stavlafts konstruksjon, da dette er en solid og hensiktsmessig måte å sette opp bygget på.
  - Man setter raskere opp bua, man får bedre isolasjon og vindtetting – og vi kler inn synlige stokker i reisverket utvendig med tømmermannspanel (over og underligger). Da vil det kun bli panel som er synlig utvendig, slik det er i dag bak blikkplatene. Fargen blir tilsvarende som det er på eksisterende bu, mørk brun/svart med røde vindskier. Innvendig er det tenkt panel på vegg og tregulv. Himling blir synlig taktro fra takkonstruksjon.
  - På taket blir det gjenbruk av torv fra eksisterende bu, samt. supplerings av torv fra nærområdet/ umiddelbar nærhet.

## 6. Plangrunnlag og vernestatus slik tiltakshaver ser det

- En kort redegjørelse for hva tiltakshaver kjenner til om:

\* Gjeldende kommuneplanformål (typisk LNFR):

- Eiendommen gnr/bnr 166/38 Y-tjønnan og omsøkte bu på Enmolægret/  
Enmoen ligger i område med arealformål landbruks-, natur- og friluftsområde (LNF) i kommuneplanens arealdel for Tynset (2002).

- Hensynssone/båndlegging etter lov om naturvern

\* At bygget ligger innenfor Forollhogna nasjonalpark :

Hele eiendommen ligger innenfor Forollhogna nasjonalpark (vernet i 2001).

- Forvaltningsplan for Forollhogna nasjonalpark (2004):

kapittel 4.2 Bygninger, tabell 1 Oversikt over bygninger innenfor Forollhogna nasjonalpark

Bu ved Enmolægeret, eier Tynset kommune, status: *Åpen, eventuelt utleie.*

Utgangspunktet for vedlikehold av seterbygninger, buer, naust og hytter må være at *nødvendige arbeider skal skje i samsvar med tradisjonell byggeskikk*, og at reparasjoner er å foretrekke framfor hele utskiftinger der dette er mulig.

Verneforskriften setter forbud mot ombygginger, utvidelser og funksjonsendringer (eks. fra oppsynsbu til privat fritidshytte).

Det er forbud mot oppføring av nye bygninger. (Med dette menes det oppføring av nye bygninger, der eldre bygninger er så forfalne at de ikke kan regnes som en fullverdig bygning, eller der det oppføres ny bygning der det ikke har vært en bygning fra før).

\* Evt. andre relevante hensynssoner (naturmiljø, friluftsliv, kulturminne osv.):

- *Kulturmiljø og landskap av nasjonal interesse (KULA-område)*

Storbekkhaugan. Ett av de eldste samiske boplassene i hele det sørsamiskeområdet, og boplasser fra 1800-tallet, 1000 år seinere.

- Gjerne henvisning til punkter i verneforskriften som kan hjemle/godtgjøre gjenoppføringen (dersom de har sett på dette) : Forvaltningsplanen punkt 4.2.2 Vedlikehold

## **7. Foreløpig vurdering av dispensasjons-/tillatelsesbehov**

- Om de ser behov for dispensasjon fra plan- og bygningslovens plangrunnlag:
  - Bu er i dag et landbruksbygg/utmarksbygg på en stor utmarkseiendom/landbrukseiendom. Bua brukes til kombinert formål: for rast og kvile i forbindelse med tilsyn av beitedyr, for oppsyn med og forvaltning av eiendommen, for kvile og overnatting/utleie i forbindelse med jakt/fiske (utmarksnæring), for turgåere mv. Oppføring av ny bu som erstatning for den eksisterende bua endrer ikke buas formål/funksjon som utmarksbygg.
- Om de ser behov for dispensasjon eller særskilt tillatelse etter verneforskriften for nasjonalparken:
  - Det er behov for særskilt tillatelse etter verneforskriften.

## **8. Natur- og miljøforhold på stedet**

- Opplysninger om kjente naturverdier på lokaliteten (f.eks. kjente registreringer fra Naturbase, Artskart e.l. hvis tiltakshaver har sjekket):
  - Bua ligger i en nasjonalpark og har natur og miljøforhold, som hensyntas under bygging. Spesielt da med tanke på villrein og hekkende fugler i nasjonalparken.
- Opplysninger om eventuelle sårbare naturtyper eller arter som tiltakshaver kjenner til:
  - Ingen øvrige kjente opplysninger, utenom registreringene i naturbase.
- Kort beskrivelse av terreng og omgivelser (myr, rasutsatt terreng, nær bekk/elv osv.):
  - Bua ligger på et tørrere parti, det er ikke flom og rasutsatt.
  - Enmolægeret er et natur- og kulturlandskap. Området har fra gammel tid (1600-tall) vært benyttet til slått og beiting. Området har en spesiell samisk historie, og spesiell historie knyttet til oksedriftene på 1800- og tidlig 1900-tall, samt organisert sauedrift. Bua og lægeret ligger fortsatt sentralt til i forhold til mange saubeitelag i Forollhogna.

## 9. Sikkerhet i forhold til naturfare

- Tiltakshavers vurdering av om stedet kan være utsatt for skred, flom, erosjon, snøskred eller lignende:
  - Det vil bli hensyntatt og ivaretatt god vindforankring av bua, da området kan være værutsatt til tider.
- Eventuelle rapporter eller vurderinger dersom slike allerede foreligger:
  - Ikke kjent

## 10. Atkomst, transport og teknisk standard

- Hvordan man i dag kommer til plassen (til fots, traktor veg, kjøreveg osv.):
  - Kun atkomst til fots sommerstid eller på ski vinterstid.
- Hvordan materialer planlegges transportert inn (helikopter, traktor, snøscooter, annet):
  - Transport inn planlegges med helikopter fra Kvikneskogen i Tynset kommune. Det er behov for å sette av en dag til helikopter flyging i forbindelse med transport av materialer og utstyr inn i området, og det samme ut igjen, da utstyr og byggeavfall må fraktes ut igjen. Det tas høyde for å ha en dag i reserve på inn- og utflyging dersom været eller annen uforutsett hendelse oppstår. Det søkes Tynset kommune og nasjonalparkstyret for tillatelse til flygingen. Det er noe vanskelig å planlegge hvilken dato flygingen skal være, med tanke på villrein, været og tilgjengelighet på helikopter m.m. Vi ser perioden fra 1.juli til 18 august som et tidsrom for byggeperioden.
- Kort om planlagt standard
  - \* Om det planlegges vann og avløp, eller om bua skal være uten innlagt vann (utedo/ingen løsning):
    - Bua skal være uten innlagt vann.
  - \* Eventuell energiforsyning (vedovn, gass, solcellepanel osv.):
    - Gass og solcellepanel plassert i "gavlveggen" mot sør som på dagens bu.

## **11. Rettighetsforhold**

- Hvem som er grunneier:
  - Tynset kommune
- Om tiltakshaver har bruks- /feste- /seterrett eller annen rettighet som knytter dem til bua:
  - Tynset kommune er grunneier for hele den store Y-tjønn eiendommen med tilhørende jakt- og fiskeretter. Landbrukseiendommer på Kvikne har beiterett i området. For setereierne på Grøntjønnan står det at dyra har beiterett på eiendommen så langt kua kan gå.
- Eventuelle avtaler med grunneier/fjellstyre/statsallmenning (hvis aktuelt):
  - Alle avtaler for offentlig bruk av bua skal gjøres med grunneier Tynset kommune før bruk av bua. Det vil gjelde naturoppsyn og eventuelt behov for forskningen.

## **12. Andre myndigheter / Interessenter**

- Hvilke andre myndigheter tiltakshaver tror blir involvert (f.eks. nasjonalparkforvalter, landbruksmyndighet, fjellstyre, reindrif, kulturminnemyndighet):
  - Nasjonalparkforvalter.
- Om det allerede er tatt foreløpig kontakt med noen av disse:
  - Nasjonalparkforvalter er kontaktet, og kjenner saken.



TYNSET KOMMUNE TEKNISKE TJENESTER  
Torvgata 1  
2500 TYNSET

Vår ref.	Deres ref.	Saksbehandler	Dato
25/452 - 4		Bjørn Magne Brekken	19.01.2026

## Referat forhåndskonferanse bug gnbr. 166/38

Forhåndskonferansen jf. pbl §21-1 og SAK10 §6-1, skal avklare rammebetingelser og ansvarsforhold i forkant av prosjekteringsarbeidet. Listen inneholder de vesentligste momentene som bør tas opp og gjennomgås i en forhåndskonferanse. Listen fungerer som møtereferat når den er ferdig utfylt, og sendes møtedeltagerne i etterkant for gjennomsyn.

Møtedato: 14.01.2026

**Tiltakets art:** Rive utmarksbu for å føre opp ny bu med mindre areal

**Tiltakshaver:** TYNSET KOMMUNE TEKNISKE TJENESTER

**Ansvarlig søker:** TYNSET KOMMUNE TEKNISKE TJENESTER

**Eiendommen:** Gbnr. 166/ 38.

**Adresse** Mangler adresse.

**Arealplan:**

KPA Tynset 2002-2013, Forolholhogna nasjonalpark. Landskapsvern. Område med automatisk freda kulturminner.

### Søknadsplikt

Sjekkliste for tiltak i henhold til byggesaksbestemmelsene i plan- og bygningsloven § 20-1

<input checked="" type="checkbox"/>	a. oppføring, tilbygging, påbygging, underbygging eller plassering av bygning, konstruksjon eller anlegg
<input type="checkbox"/>	b. vesentlig endring eller vesentlig reparasjon av tiltak som nevnt under bokstav a
<input type="checkbox"/>	c. fasadeendring
<input type="checkbox"/>	d. varig eller tidsbestemt bruksendring, vesentlig utvidelse eller vesentlig endring av tidligere drift av tiltak som nevnt under bokstav a
<input checked="" type="checkbox"/>	e. riving av tiltak som nevnt i bokstav a
<input type="checkbox"/>	f. oppføring, endring eller reparasjon av bygningstekniske installasjoner
<input type="checkbox"/>	g. oppdeling eller sammenføring av bruksenheter i boliger
<input type="checkbox"/>	h. oppføring av innhegning mot veg
<input type="checkbox"/>	i. plassering av skilt- og reklameinnretninger
<input type="checkbox"/>	j. plassering av midlertidige bygninger, konstruksjoner eller anlegg
<input type="checkbox"/>	k. vesentlig terrenginngrep
	l. anlegg av veg, parkeringsplass og landingsplass
<input type="checkbox"/>	m. opprettelse av ny grunneiendom, ny anleggseiendom eller nytt jordsameie, eller opprettelse av ny festegrund for bortfeste som kan gjelde i mer enn 10 år, eller arealoverføring, jf. matrikkellova
<input type="checkbox"/>	n. hovedombygging
<input type="checkbox"/>	Annet etter avtale med kommunen nevnt samt saker unntatt ansvarsrett. Jf. pbl. §20-4

Hvilken tiltaksklasse gjelder?

Tiltaksklasse 1. Med krav til ansvarlig foretak

Hvilke naboer skal varsles jf. pbl. 21-3

- Kommune sender liste  
 Søker bruker digital søknadsløsning.  
 Eventuelle rettighetshavere varsles

### Tiltak i eksisterende bygg

Hvilke krav gjelder for tiltak i eksisterende bygg?

Er det behov for fravik fra gjeldende krav jf pbl. § 31-4.

- | Ja                       | Nei                                 | Avklares                 |
|--------------------------|-------------------------------------|--------------------------|
| <input type="checkbox"/> | <input checked="" type="checkbox"/> | <input type="checkbox"/> |

### Bebyggelsen

- Fredet     Bebygget før 1850     Listeført bygg i statlig eie     SEFRAK (Se vedlegg)  
 Kommunalt listeført kulturminne

### Detaljert beskrivelse av tiltaket Formål og bakgrunn

Ønsker å søke om nytt bygg tilsvarende det opprinnelige bygget ved vernetidspunktet, før tilbygget ble oppført på.

- **Hensikt:** Erstatte eksisterende bu som er skadet av råte og opprettholde samme antall sengeplasser som opprinnelig. Gammel bu rives og flys ut.
- **Byggeskikk:** Skal være i tråd med tradisjonell byggeskikk. Tidligere søkt med stavlaft. Utseende: Kan se ut som reisverk på utsiden, ingen føringer for innvendig utførelse.
- **Størrelse:** Skal være lik som på vernetidspunktet. Måleusikkerhet må angis.
- **Høyde:** Høyere enn dagens bygg, pga. fundament. Isolasjon, dørhøyde og takhøyde innvendig.
- **Grunnmur:** Naturstein ønskes.. Alternativt påler til frostfri grunn, med en eventuell pyntemur. Til pyntemur skal lokal stein brukes. må beskrives i søknaden.
- **Tak:** Torvtak anbefales, torv skal tas lokalt for å unngå innføring av fremmede arter. Må beskrives i søknaden.
- **Vindforankring:** Må ivaretas.
- **Dør og vinduer:** Dør ønskes flyttet i tråd med vindretning (søraust). Vinduer må tilfredsstillende krav til rømningsvei. Oppdeling med sprosser.
- **Pipe og ovner:** Én pipe, en eller to ovner planlegges. Kjøkken med gassbluss.
- **Innredning:** Fire sengeplasser, køyesenger plasseres mest hensiktsmessig.
- **Solcelle:** Skal monteres med batteriløsning. Størrelse/plassering på fasade beskrives som en del av søknaden

#### Transport og logistikk

- Transport med helikopter og eventuelt snøskuter. Avklares uavhengig av byggesaken.

#### Søknadsprosess

- Byggesak mottaker og sjekker om søknad er komplett i henhold til plan- og bygningsloven. Parallell behandling av byggesak og nasjonalparksak, § 48 – unntak fra verneforskriften for nasjonalpark. Plan om behandling av nasjonalparkstyret den 11.05.2026, eventuelt i nasjonalparkstyret sitt AU. Kommunen behandler dispensasjon og byggesøknad så snart vedtak fra nasjonalparkforvalter er stadfestet.

Betinging tiltaket dispensasjon fra lov, forskrift, eller vedtekter (ikke plan)

Ja       Nei       Ikke avklart. \_\_\_\_\_

#### TILTAKETS FORHOLD TIL PLANGRUNNLAGET

##### Kommuneplanens arealdel

- Tiltaket er i tråd med kommuneplanens arealdel  
 Tiltaket er i strid med kommuneplanens arealdel på følgende måte:

Ikke i tråd med LNF formålet

##### Kommunedelplan

- Det er ingen kommunedelplan for området

Gjeldende kommunedelplan heter: \_\_\_\_\_

- Tiltaket er i tråd med kommunedelplan  
 Tiltaket er i strid med kommunedelplan på følgende måte:

---

---

**Reguleringsplan, områdeplan / detaljplan**

Det er ingen reguleringsplan for området

Gjeldende plan heter: KPA Tynset 2002-2013, Forolholhogna nasjonalpark. Landskapsvern.  
Område med automatisk freda kulturminner.

Tiltaket er i tråd med gjeldende regulerings- plan

Det er uklarheter i forhold til plan, eller tiltaket er i strid med gjeldende regulerings- plan på følgende måte:

---

Hvis tiltaket er i strid med gjeldende arealplan, kreves det dispensasjon fra planen.  
Tiltakshaver må selv redegjøre for hvilke grunner han mener foreligger for å kunne dispensere.

Opplyse om dispensasjonsregler ved behov

Det kreves dispensasjonsbehandling jf pbl. 19-1. Grunnlagt søknad om dispensasjon må følge søknad om tiltak.

<b>Tilknytting avløp:</b>	Bygningen skal ikke ha innlagt vann
<b>Tilknytting vann:</b>	Ikke innlagt vann

**TOMTEFORHOLD****Geotekniske forhold og fare.**

Eiendommen ligger i sterkt skrånende terreng eller har generelt vanskelige grunnforhold. Utsatt for flom og ras.

Ikke aktuelt.

Må dokumenteres nærmere.

**Flomfare.**

**Skredfare.**

**Utearealer**

Se kommuneplanens arealdel med tilhørende retningslinjer, og plan- og bygningsloven, jfr. Byggteknisk forskrift kapittel 7 og 8. sjekkes også mot plan.

## FORHOLD SOM GJELDER SELVE TILTAKET

Ansvarlig søker utarbeider forslag til tiltaksprofil og tiltaksklasse

Kontrollform (jf. SAK10 §§ 14-2 og 14-3)

Kommunen kan vedtak om uavhengig kontroll av prosjekteringen for følgende fagområder  
Ikke relevant Det vises for øvrig til retningslinjer vedr. krav om uavhengig kontroll som finnes på nettside: [www.dibk.no](http://www.dibk.no).

### Utforming/ estetikk

Redegjøres i søknad, valg av tilpasninger med tanke på vinduer, isolasjon, tak, høyder, grunnmur mm. må grunngis

Tilsyn etter plan- og bygningsloven må påregnes før ferdigattest gis. Etter at første igangsettingstillatelse har blitt gitt, vil tilsynet i utvalgte saker ta initiativ til et møte for å gjennomgå kritiske punkt i prosjektet.

### Andre forhold

- Privatrettslige forhold: Er det kjente avtaler eller heftelser, må avklares
- Naturmangfold: Berører tiltaket utvalgte naturtyper

## ANDRE INSTANSER SOM SKAL HA SAKEN TIL UTTALELSE

### Arbeidstilsynet

- For bygg med arbeidsplasser

### Statens vegvesen

- For bygg i forhold til trafikale hensyn
- Andre vegmyndigheter

- Avinor

### Sivilforsvaret

- For tilfluktsrom/ spørsmål om dispensasjon

### Statsforvalteren

- For dispensasjon fra vedtatte planer.

Kartverket

- Luftfartshinder

### Kommunen

- For skoler/ barnehager
- For forurenset grunn
- For støyproblematikk
- For utslippstillatelse som ikke gjelder utslipp fra mindre avløpsanlegg

Landbruk og Miljø

#### **Fylkeskommunen**

- For arkeologiske forhold, også annet enn bygg
- For bygg med verne- eller fredningsklausul etter kulturminneloven

#### **Riksantikvaren**

- For antikvariske forhold ved bevaringsverdig bebyggelse
- Ved tiltak i bevaringsregulert bebyggelse

- Villreinmyndigheter.
- Sameting (samiske kulturminner finnes i området).
- Nasjonalparkstyret.

**I tillegg kan kommunen forelegge saken for andre instanser for nødvendige avklaringer.**

#### **SAKSBEHANDLINGSTYPE OG BEHANDLINGSTID**

Dersom søknaden er komplett, kan du forvente at den vil bli behandlet innen de frister som er fastsatt i plan- og bygningsloven (pbl). For søknader om tillatelse etter pbl §§ 20-1, 20-2, 20-3, 20-4, skal kommunen avgjøre søknaden innen 12-uker etter at fullstendig søknad foreligger, med mindre annet følger av andre eller tredje ledd som gjelder søknader med 3-ukers frist. For søknad om dispensasjon og rammetillatelse gjelder ikke 3-ukersfrist.

Forhåndskonferanse skal avholdes av kommunen innen 2 uker

Søknad om igangsettingstillatelse skal behandles av kommunen innen 3 uker

Vennligst merk at saksbehandlingstiden først vil begynne å løpe når vi har mottatt fullstendig (komplett) søknad.

For søknader om tillatelse til tiltak som omfattes av pbl §§ 20-3, 20-4, gjelder kun ett-trinns søknader og søknader uten ansvarsrett, skal kommunen avgjøre søknaden innen tre uker dersom søknaden oppfyller følgende krav:

1. er i samsvar med gjeldende planbestemmelser (Ikke krever noen form for dispensasjon)
2. er i samsvar med gjeldende regelverk.
3. det ikke foreligger merknader fra naboer eller gjenboere.
4. at ytterligere tillatelse, samtykke eller uttalelse fra annen myndighet ikke er nødvendig.

Når det gjelder søknader med 3-ukers frist som er fullstendig ved innsending, og kommunen ikke har avgjort søknaden innen behandlingsfristens utløp, regnes tillatelse som gitt.

Vi gjør oppmerksom på at dette er på egen risiko. Du kan fremdeles få mangelbrev, avslag eller anmodning om omprosjektering.

Dersom kommunen overskrider behandlingsfristen på 12-uker etter at komplett søknad er mottatt, skal kommunen tilbakebetale byggesaksgebyret etter nærmere bestemmelser i pbl. § 21-7 tredje ledd og byggesaksforskriftens § 7-2.

Plan- og bygningslovens kapittel 20 omhandler sakstyper og søknadsplikt.

Kapittel 21 omhandler innhold og behandling av søknader.

Byggesaksforskriftens kapittel 7, omhandler tidsfrister for saksbehandling.

## DOKUMENTASJONSKRAV

Krav til søknaden følger av forskrift om byggesak og kontroll / SAK10) kap. 5, samt forskrift til forurensningsloven om bygge- og anleggsavfall.

Tegninger som følger søknaden må være målsatt og i målestokk, 1:100 eller bedre. For planer og situasjonsplaner i målestokk 1:1000 eller bedre der det er nødvendig.

### Særskilte opplysninger

Søknaden skal beskrive hvordan byggetiltaket tilpasses omgivelsene, som andre bygninger og landskapet. Ved vurdering av tiltaket legges det særlig vekt på arkitektonisk tilpasning. Det skal gis en redegjørelse for estetikk og uttrykk i landskapet, samt eventuelle endringer i forhold til eksisterende bygg, for eksempel plassering av dører, vinduer og lignende.

---

### Forventet framdrift

Når forventes søknaden å bli sendt inn snarest

**Plan- byggesak og geodata gjør oppmerksom på at dette referatet er et grunnlag for videre arbeide i saken.**

Det kan skje endringer i forutsetninger og vilkår underveis i saksbehandlingen.

**Møtedato** 14.01.26                      Sted Tynset

**Møteleder/ referent/ saksbehandler:** Bjørn Magne Brekken

**Tiltakshaver:** Erling Strålberg, Kristian Lund Vang

**Ansvarlig søker:** Erling Strålberg

**Andre deltagere:** Fra nasjonalparkforvalter Eli Grete Nisja, Hans Bull.

**Plan- byggesak og geodata gjør for øvrig oppmerksom på våre publikumsveiledere som finnes på:** [www.tynset.kommune.no](http://www.tynset.kommune.no)

**Gebyr:** Egen faktura for gebyr for forhåndskonferanse ettersendes, i henhold til kommunens gebyrregler.

## Gebyr

Med hilsen

Bjørn Magne Brekken  
Fagleder bygge- og delesak

*Dokumentet er elektronisk godkjent og har derfor ingen signatur*

Vedlegg:

3427\_155063521\_166\_38\_0\_0\_ID\_20208097



## Søknad om dispensasjon fra forbudet mot motorferdsel i utmark

<b>1 Opplysninger om søker</b>			
Navn (etternavn – fornavn – mellomnavn) Tynset kommune v/ansvarlig utmarkseiendommer			
Adresse Torvgata 1		Postnr. 2500	Poststed Tynset
Telefonnummer 62485000	E-postadresse POSTTOTEK@TYNSET.KOMMUNE.NO		

<b>2 Hva gjelder søknaden?</b> (Sett kryss)			
<input type="checkbox"/> Tillatelse til <b>sjøl</b> å foreta transport i henhold til opplysninger gitt nedenfor			
<input type="checkbox"/> Tillatelse til å <b>benytte leiekjører</b> i henhold til opplysninger gitt nedenfor			
<input checked="" type="checkbox"/> Tillatelse til å <b>benytte fly/helikopter</b> i henhold til opplysninger gitt nedenfor			
<input type="checkbox"/> Tillatelse til å <b>drive leiekjøring</b> , dvs. ta på seg transport for andre. Disponibelt utstyr skal beskrives under pkt. 10			
Søknaden gjelder for perioden (dato til dato):	01.07.26	For året/årene:	15.08.26

<b>3 Skal kjøringen foregå innenfor verneområder?</b> (Sett kryss)	
<input type="checkbox"/> Nei	
<input checked="" type="checkbox"/> Ja, oppgi hvilke: Forollhogna nasjonalpark	

<b>4 Hva slags kjøretøy gjelder søknaden?</b> (Sett kryss)	
<input type="checkbox"/> Snøscooter med reg.nr.:	<input type="checkbox"/> Leiekjører, oppgi hvem:
<input type="checkbox"/> Bil med reg.nr.:	<input type="checkbox"/> Fly, oppgi selskap:
<input type="checkbox"/> Traktor med reg.nr.:	<input checked="" type="checkbox"/> Helikopter, oppgi selskap: Ikke fastsatt, pris innhentes
<input type="checkbox"/> Motorbåt	<input type="checkbox"/> Annet, oppgi hva/hvem/reg.nr.:

<b>5 Fører av kjøretøy/motorbåt</b>
(Oppgi navn på inntil 3 personer):

<b>6 Søknaden gjelder transport av</b> (Sett kryss)	
<input type="checkbox"/> Ved i sekk, oppgi mengde:	<input type="checkbox"/> Funksjonshemmet, legg ved legeattest
<input type="checkbox"/> Rotved under hogst :	<input checked="" type="checkbox"/> Tyngre utstyr, oppgi hva:
<input checked="" type="checkbox"/> Proviant, oppgi mengde:	<input checked="" type="checkbox"/> Annet, oppgi hva/mengde:
<input checked="" type="checkbox"/> Materialer for nybygg, tilbygg, restaurering, oppgi hva/mengde:	
Oppgi anslått behov for antall turer:	

**7 Søknaden gjelder transport til** (Sett kryss)

- Egen hytte/bu gnr./bnr./fnr.: 166/38
- Egen seter gnr./bnr./fnr.:
- Annet, spesifiser:

For transport til egen seter (kryss av for riktig(e) alternativ(er)):

- Seter med tradisjonell drift (ku/ungdyr)
- Seter som brukes for slipp/sanking/tilsyn (sau)
- Seter som leies ut
- Seter som eier benytter til fritidsformål

**8 I hvilke(n) kommune(r) skal transporten foregå?**

Startkommune (skjema sendes hit): Tynset

Øvrige kommuner:

**9 Transporten er planlagt etter følgende kjørerute, ev. start-/landingsplass**

Beskriv kjørerute (start-/landingsplass). Legg med et kartutsnitt med inntegnet kjørerute.

Transporten er tenkt med oppstart på gården Storås på Kvikne tur/retur Enmolægeret. Flygingen vil foregå på en strekning på ca. 7 km innenfor nasjonalparken til Enmolægeret. Flyruten legges utenfor Grønntjønn naturreservat.

I tillegg søkes det om uttransport av en transportbag med materialer/utstyr fra Tynset kommunes bu på y-tjønnan, i forbindelse med øvrig flyging en av dagene jf. vedlagt kart.

**10 Utfyllende opplysninger**

Her fyller du inn opplysninger du mener er viktige for å behandle søknaden, men som det ikke er plass til ovenfor. Ved søknad om tillatelse til å drive leiekjøring gir du her opplysninger om hva slags utstyr du disponerer.

I forbindelse med bygging av ny bu på Enmolægeret søkes det om å fly helikopter i forbindelse med materialtransport, proviant og utstyr i perioden 1.juli - 15.August 2026. Det søkes om å 1 dag i starten av Juli og 1 dag slutten av omsøkte periode i forbindelse med inn- og uttransport. (I forhold til vær, villrein og uforutsette hendelser søkes det om en reserve flydag tidlig i perioden og en i slutten av perioden for å ta høyde for uforutsette hendelser.) Se vedlagt brev for øvrige opplysninger.

**Underskrift**

Sted og dato


09.04.26

Underskrift

*W. Kurb-Vor*

TYNSET KOMMUNE

**Skjemaet må fylles ut nøyaktig. Ved mangelfull utfylling vil skjemaet bli returnert.**



Alvdal, 09.04.2026

**Vedlegg søknad om dispensasjon fra forbudet mot motorferdsel i utmark –  
Helikoptertransport Enmolægeret i Forollhogna nasjonalpark**

Tynset kommune er i en byggeprosess for ei ny bu for å erstatte den gamle bua på Enmolægeret. Tiltaket er kjent for nasjonalparkforvaltningen og kommunen jf. Søknad om byggetillatelse og dialog.

Transporten er tenkt fra gården Storås på Kvikne tur/retur, som beskrevet i søknadsskjema. Det skal fraktes bygningsmaterialer, utstyr og proviant til og fra Enmoen. Til opplysning kan det bli aktuelt for håndverkere å sitte på inn/ut i forbindelse med øvrig transport.

I tillegg søkes det om å fly ut en storsekk med gamle materialer fra kommunens bu ved Y-tjønnan. Her ligger det igjen en del gamle materialer etter at antageligvis uthus/båthus ble bygget i sin tid. Dette ligger i fjellet og Tynset kommune synes det er greit å få ryddet opp i dette samtidig.

Det søkes i utgangspunktet om 1 dag for å fly inn materialer og utstyr tidlig i omsøkte periode. Her vil det bli fraktet ut igjen avfall etter riving av nåværende bu. I tillegg trenger vi en dag for å fly ut igjen utsyr osv. etter byggingen. I tilfelle uforutsette hendelser, villrein i umiddelbar nærhet, maskintrøbbel eller tåke og dårlig vær som kan gjøre at flygingen utsettes eller avbrytes søkes det om å ha en ekstra dag flyging tidlig og sent i perioden dersom en slik hendelse har oppstått. Tiltaket er planlagt ferdig senest 15.08.26.

Tynset kommune følger opp flygingen i forhold til det miljøfaglige selv, og håper på god dialog og forståelse for at tiltaket skaper lite forstyrrelser og blir gjennomført så effektivt som mulig.

Søknaden er levert Tynset kommune, i tillegg til å bli sendt direkte til nasjonalparkforvalter Nisja.

Mvh

Kristian Lund-Vang  
Rådgiver  
Landbruk og Miljø  
Alvdal og Tynset kommuner






VEDLÆGT KORT  
FLYRUTIG GÅRDEN STORÅS-  
ENTJØEN.



## Tegnforklaring





# Utskrift fra Norkart AS kartklient

Dato: 09.04.2026

Målestokk: 1:30000

Koordinatsystem: UTM 32N

KORJ 1-LUKKING ENJNEN -  
Y-TJØNNBUA . 1. LØFT MED  
GODT MATERIELLOLGA M.M.






© 2026 Norkart AS/Geovekst og kommunene/NASA, Meti © Mapbox © OpenStreetMap



Det tas forbehold om riktigheten eller fullstendigheten av opplysningene i dette dokumentet. Det kan ikke rettes krav som følge av at disse opplysningene benyttes som grunnlag for beslutninger.

## Tegnforklaring



### Matrikkelkart

-  Grunneiendom
-  Grense  $\leq 30$  cm
-  Grense  $\geq 500$  cm

### Matrikkel Bygning

-  Bygning, Andre bygg
-  Bygning, uten Bygningspunkt

### Bygninger

-  Takriss
-  Mønelinje



## Saksfremlegg

Arkivsaksnr: 2026/2761

Saksbehandler: Eli Grete Nisja

Utvalg	Utvalgssak	Møtedato
Nasjonalparkstyret for Forollhogna	12/2026	11.05.2026

### Ledalen landskapsvernområde - søknad om restaurering av seterhus og oppføring av uthus - Fremmervollen - Terje Rognes - Holtålen

#### Nasjonalparkforvalters innstilling:

Nasjonalparkstyret for Forollhogna gir Terje Rognes, Haltdalen dispensasjon fra Forskrift om Ledalen landskapsvernområde, § 3 punkt 1 for byggetiltak knyttet til egen seterbu på Fremmervollen innenfor Ledalen landskapsvernområde.

#### Følgende vilkår gjelder for tillatelsen:

1. Det tillates riving av tilbygget av seterstua som er oppført i bindingsverk, og erstattes med et nytt tilbygg i samme utførelse. Tilbygget skal kles med stående panel.
2. Det nye tilbygget kan forlenges med 0,9 m slik at seterstua blir 4,1 m x 7,6 m som utgjør 31,2 m<sup>2</sup> BYA. Dagens seterstua med målene 4,1 m x 6,7 m utgjør 27,5 m<sup>2</sup> BYA.
3. Det tillates at det settes inn 2 vinduer i gavelveggen på det nye tilbygget.
4. Det tillates at det oppføres et takoverbygg over inngangsdøren tilpasset seterstua. Takoverbygget skal ha maks 2 m bredt og 1 m lengde. Målsatte byggetegninger for takoverbygg skal sendes nasjonalstyret for godkjenning før bygging kan skje.
5. Nytt tak på seterstua skal tekkes med torv som før.
6. Det tillates oppføring av et uthus inntil 15 m<sup>2</sup> BYA med en rektangulær form med møne i samme retning som seterstua.
7. Uthuset skal ha uthusfunksjoner som vedskjul, utedo og lagerplass. I tillegg kan det etableres et tørkerom med vedovn og gjennomføring av røykrør.
8. Taket på uthuset kan tekkes med enten torv eller panelbord.
9. Målsatte byggetegninger for uthuset og planskisse som viser romløsningen, samt situasjonsplan som viser plassering av uthuset i forhold til seterstua skal sendes nasjonalstyret for godkjenning før bygging kan skje.
10. Byggeplassen skal holdes rydding slik at rivings- og bygningsavfall ikke ligger skjemmende rundt om og blåser utover. Rivings- og bygningsavfall som ikke er rent trevirke, er ikke tillatt å brenne, og skal transporteres ut av verneområdet.

11. Tillatelsen etter verneforskrift gjelder i 3 år fra vedtaksdato.
12. Når byggetiltaket er ferdig, skal det gis tilbakemelding til nasjonalparkstyret med bilder.

#### Hjemmel:

Vedtaket er gjort med hjemmel i Forskrift om Ledalen landskapsvernområde, § 5 punkt 1 «*Oppføring av nødvendige bygninger for seterdrift og beitebruk*» og punkt 3 «*Tilbygg til eksisterende bygning*».

#### Begrunnelse:

Det er i avgjørelsen lagt vekt på at formålet med opprettelsen av Ledalen landskapsvernområde er bl.a. å ta vare på et særpreget kulturlandskap med seterbebyggelse og setervoller. Det er viktig at den seterbebyggelsen som fortsatt er intakte blir ivaretatt gjennom vedlikehold og bruk.

Utvidelsen av tilbygget til seterstua og oppføring av takoverbygget anses å være forholdvis beskjedene byggetiltak som ikke forringer bygningsmiljøet. Oppføring av nytt uthus med vedskjul, utedo, lagerplass og tørkerom anses som et nødvendig bygg i forbindelse med utøvelse av beitenæring.

De omsøkte byggetiltakene anses å være nødvendige for utøvelse av beitenæringen, og tiltakene vurderes derfor å være innenfor formålet og i tråd med vernebestemmelsene for Ledalen landskapsvernområde.

Tillatelsen med vilkår til byggetiltaket ansees derfor ikke å stride mot vernevedtakets formål og heller ikke kunne påvikre verneverdiene nevenverdige over tid. Det ansees heller ikke at denne tillatelsen vil kunne skape en negativ presedens for verken Ledalen landskapsvernområde eller andre verneområder med tilsvarende bestemmelser.

#### **Saksdokumenter (følger saken)**

- 1 Forespørsel om uttalelse i byggesak - tilbygg til seterstue og oppføring av uthus - GID 187 1 og GID 188 2 Fremmervollen.pdf
- 2 Søknad om tillatelse til tiltak - restaurering og tilbygg seterstue og oppføring av uthus - GID 187 1 og GID 188 2.pdf
- 3 Søknadsvedlegg tiltak GID 187 1 og GID 188 2- tegninger seterstue og uthus.pdf
- 4 Høringsuttalelse - Ledalen landskapsvernområde - Restaurering av seterhus og oppføring av uthus - Fremmervollen - Holtålen
- 5 Landbruksfaglig uttalelse - Ledalen landskapsvernområde - Restaurering av seterhus og oppføring av uthus - Fremmervollen - Holtålen
- 6 Møtebok 16.04.26 - H11-2026.pdf
- 7 Fjellstyres delegertvedtak - Ledalen landskapsvernområde - Restaurering av seterhus og oppføring av uthus - Fremmervollen - Terje Rognes - Holtålen

## Andre saksdokumenter:

1. [Forskrift](#) om Ledalen landskapsvernområde
2. [Forvaltningsplan](#) for Ledalen landskapsvernområde, 2002.
3. [Byggeskikkveilederen](#) «Bygninger i seterlandskapet, Forollhogna nasjonalpark med tilliggende landskapsvernområder», 2020.
4. [Skjøtselsplan](#) for Fremmervollen, Ledalen landskapsvernområde, 2025
5. [Styresak 5/2022](#), Nasjonalparkstyret for Forollhogna, 11.02.2022.

## Saksopplysninger

Holtålen kommune har den 17.02.2026 oversendt søknad til nasjonalparkstyret om byggetiltak på Fremmervollen i Ledalen landskapsvernområde for behandling etter verneforskrift., jf. saksdokument 1.

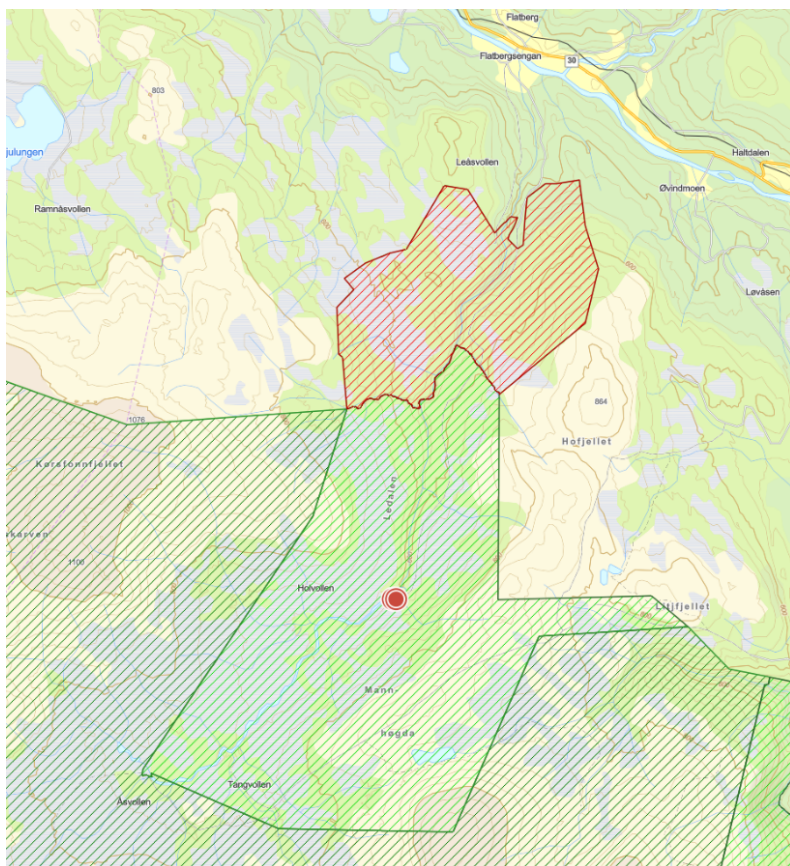


Fig. 1

Kartutsnitt som viser beliggenhetene for Fremmervollen i Ledalen landskapsvernområde

Kilde. GIS link med temalag fra naturbase

## Kort historikk

Terje Rognes søkte i oktober 2021 om oppføring av ny seterstue og utedo på setervollen 188/2 på Fremmervollen, og nasjonalparkstyret godkjente i sin styresak 5/2022 oppføring av ny seterstue på inntil 35 m<sup>2</sup>, ny utedo på inntil 5 m<sup>2</sup> og at den gamle seterstua (15 m<sup>2</sup>) kunne omdisponeres til uthus. Jf. saksdokument 5 under Andre saksdokumenter.

Da Terje Rognes like etter dette vedtaket fikk kjøpt en nabogårdbruk med seter på Fremmervollen, ble ikke byggetiltakene på setervollen tilhørende 188/2 realiserte.

## Søknaden

Terje Rognes, Haltdalen søker om restaurering av egen seterstue (tilhørende 187/1) på Fremmervollen i Ledalen landskapsvernområde. Restaureringsarbeidet omfatter riving av et gammelt tilbygg i bindingsverk, for så å erstatte dette med et nytt tilbygg med en forlengelse på 0,9 m. Videre er det behov for å skifte tak, samt at det søkes om et takoverbygg for inngangsdøra. Samtidig ble det søkt om oppføring av et uthus (9 m<sup>2</sup>) for hver av seterstuen tilhørende hhv 188/2 og 187/1 som begge eies av Rognes, dvs. 2 uthus, jf. saksdokumenter 2 og 3.

Fremmervollen ligger innenfor Haltdalen Søndre Statsalmenning, og Haltdalen fjellstyre har som en følge av søknaden om byggetiltak fra Terje Rognes fulgt opp setervollen 187/1. Fjellstyret har gjort vedtak om utvidelse av setervollen for 188/2 til å omfatte begge vollene med seterstuer, utvidet setervollen til 5 da, og godkjent oppføring av ett uthus som skal dekke behovet for begge seterstuene, jf. saksdokumenter 6.

Terje Rognes har fulgt opp vedtaket fra fjellstyret og søkt om oppføring av ett uthus på 15 m<sup>2</sup> som tilhører begge seterstuene. Fjellstyret har godkjent søknaden om nytt uthus på 15 m<sup>2</sup> med plassering mellom seterstuene. Jf. saksdokument 7.

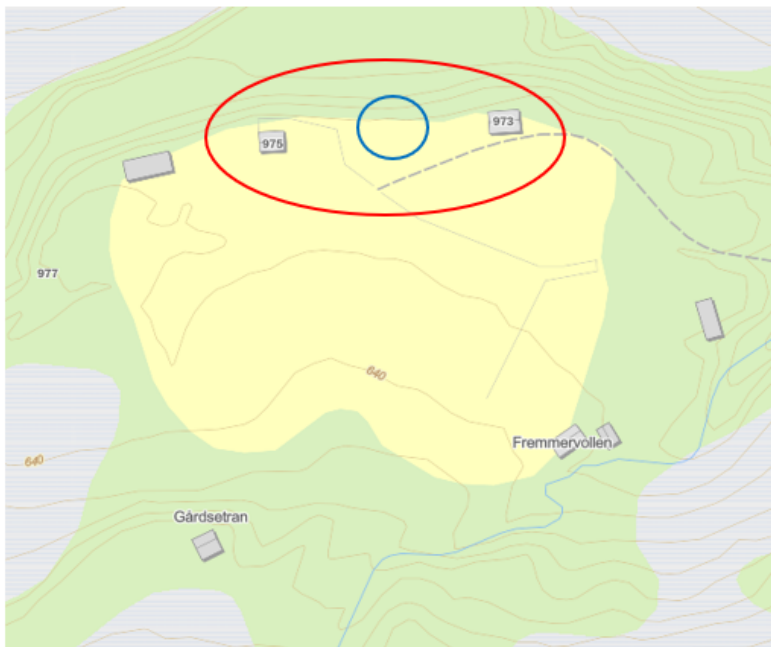


Fig. 2. Kartutsnitt av Fremmervollen. Seterstuene ligger innenfor den røde ring. Område for plassering av uthus er markert med blå sirkel.

Kartgrunnlag er hentet fra Gis Link.

Det følger tegninger med søknaden som viser alle 4 fasader. Fasade mot øst som er inn mot setervollen og fasade av «ny» gavelvegg mot nord legges her inn i saksframlegget som en illustrasjon. Jf. saksframlegg nr. 3.

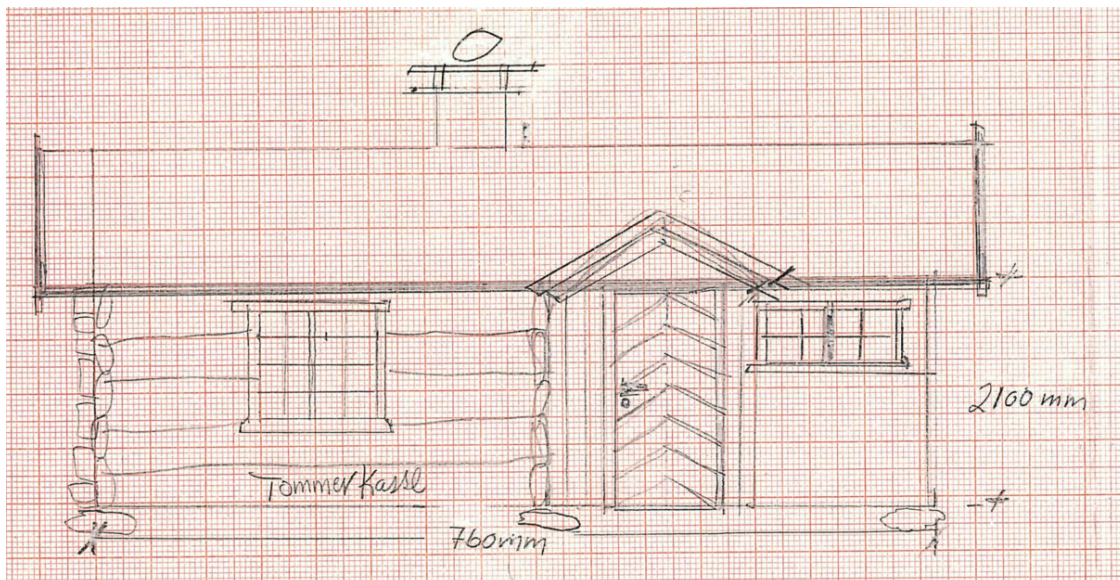


Fig. 3 Fasade mot øst - takoverbygg og tilbygg

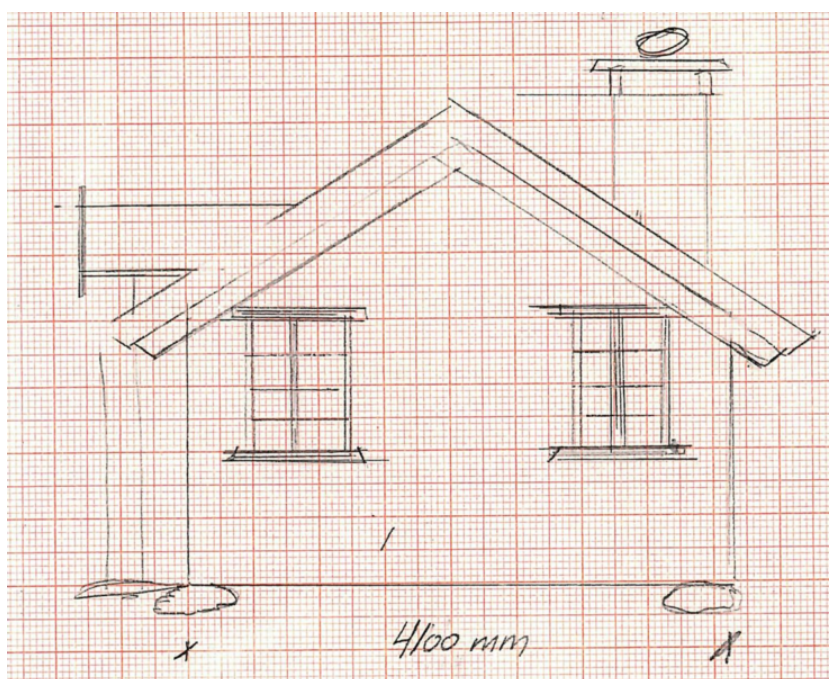


Fig. 4  
Fasade tilbygg,  
gavelvegg mot nord

#### Andre saksopplysninger

Holtålen kommune ved Landbrukskontoret har den 17.02.2026 gitt følgende landbruksfaglig uttalelse, jf. saksdokument 5:

Landbrukskontoret vurderer tiltaket som driftsrelatert til stedbunden næring og nødvendig for rasjonell bruk av utmarksressursene. Tiltaket bidrar til å opprettholde seterbruk, beiteaktivitet og kulturlandskap, og er plassert i tilknytning til eksisterende bygningsmiljø.

Konklusjon:

Landbrukskontoret har ingen landbruksfaglige merknader til tiltaket.

Holtålen kommune har sendt byggesaken på høring til Trøndelag fylkeskommune, og seksjon Kulturminner har den 17.03.2026 gitt en høringsuttalelse jf. saksdokument 4. Fylkeskommunen gir råd og veiledning i forhold til det byggetekniske og arkitektoniske uttrykket, og påpeker at tiltak som kan bidra til «hyttifisering» bør unngås.

## **Kunnskapsgrunnlaget – kulturmiljø og naturgrunnlag**

Seterstua tilhørende 187/2, som omsøkes for byggetiltak, er SEFRAK-registret. Her gis det opplysninger om at seterhuset er oppført på 1880-tallet med bredde 4 m og lengde 6,80 m hvor «østre del» er panelt.

Setervollen på Fremmervollen preges i dag av at deler av den opprinnelige seterbebyggelsen er borte, og seterfjøsene er borte. Etter setringen oppførte på 1950-tallet (?) er setervollen blitt kun blitt beitet, og setervollen har vært under gradvis gjengroing.

Etter initiativ fra nasjonalparkstyret ble det høste 2022 gjennomført en omfattende rydding av løvskogoppslaget, og de påfølgende årene har vollen blitt slått. Slåtten er utført av Terje Rognes.



Fig. 5 Fremmervollen september 2025. Foto: Nasjonalparkforvalter

På oppdrag av nasjonalparkstyret gjennomført Miljøfaglig Utredning AS i 2025 naturtypekartlegging av Fremmervollen med kantskogen rundt setervollen, og utarbeiding av skjøtselsplan.



Fig. 6. Seterstua tilhørende 187/2, september 2025. Foto: Nasjonalparkforvalter

#### Byggeskikksveileder for Forollhogna nasjonalpark

Her beskrives det at hovedregelen for seterstuer er at det ikke har overbygd inngang, men at det forekommer at det er bygd korte tverøster over inngangsdøra. Det beskrives videre at takoverbygg i hovedsak er av nyere dato og kan endre noe på seterstuene sin enkle, knappe uttrykk.

### **Hjemmelsgrunnlag – verneforskriften og naturmangfoldloven (NML)**

Opprettelsen av Ledalen landskapsvernområde er ifølge verneforskriftens **§ 2 Formål:**

- *Å verne om flora og vegetasjon med spesiell vekt på høgstaude-fjellbjørkeskog og de ulike utforminger av gammel kontinuitetsskog av gran og furu.*
- *Å ta vare på et særpreget kulturlandskap der seterbebyggelse, setervoller og kulturminner er sentrale elementer i landskapsbildet.*

I **§ 3 Vernebestemmelsene** heter det at «*området er vernet mot alle tekniske inngrep eller tiltak som vesentlig kan endre eller virke inn på landskapets art eller karakter slik som f.eks. oppføring av bygninger, ..., riving av gamle seterbygninger, ...*» mm. Listen er ikke uttømmende.

Videre heter det i verneforskriftens **§ 5 Eventuelle unntak etter søknad** at forvaltningsmyndigheten kan på nærmere vilkår gi tillatelser når virksomheten kan skje uten at det strider mot verneformålet og ellers dersom særlige grunner taler for det. Det gis muligheter for forvaltningsmyndigheten til å gi tillatelse til «*Oppføring av nødvendige bygninger for seterdrift og beitebruk*», «*Ombygging og restaurering av eksisterende bygninger for jordbruksformål ...*», og «*Tilbygg til eksisterende bygninger*».

Byggetiltaket er hjemlet i verneforskriftens § 5, og forvaltningsplanen gir retningslinjer for gjennomføring.

Forvaltningsplanen for Ledalen landskapsvernområde er under revisjon, og ble oversendt til Miljødirektoratet i februar 2026 for endelig godkjenning. Inntil revidert forvaltningsplan er endelig godkjent, må forvaltningsplanen fra 2002 legges til grunn. Forslagene retningslinjene i revidert forvaltningsplan vil likevel bli sett til.

#### Naturmangfoldloven (NML)

En dispensasjon fra vernebestemmelser krever også at søknaden vurderes etter de miljørettslige prinsippene i nml §§ 8-12 (kunnskapsgrunnlag, føre-var prinsippet, samlet belastning på økosystemet, kostnader ved miljøforringelse bæres av tiltakshaver samt miljøforsvarlige teknikker og driftsmetoder), jf. nml § 7.

#### Myndighet

Søknad behandles etter verneforskriften for Ledalen landskapsvernområde hvor nasjonalparkstyret for Forollhogna er forvaltningsmyndighet i tråd med styrets vedtekter av 19.01.20 og delegeringsreglement av 14.06.2024.

### **Vurderinger**

Søknaden omfatter tiltak på seterhus på en setervoll som tilhører en bruker som driver aktivt innen landbruk og hvor seterhusene benyttes i forbindelse med beiteslipp, tilsyn og sanking av beitedyr.

Søknaden kan behandles etter verneforskriften § 5, punktene 1 og 3 om hhv «Oppføring av nødvendige bygninger for seterdrift og beitebruk» og «Tilbygg til eksisterende bygning».

Det søkes om å rive en bygningsdel av seterstua som er oppført i bindingsverk, som kan forstås som et «skjæle», og som er i dårlig forfatning. Samtidig som dette tilbygget oppføres søkes det om en forlengelse med 0,9 m, som utgjøre en økning på 3,7 m<sup>2</sup> av seterstua.

I tillegg søkes det om et takoverbygg på seterstua. Tegningene som følger med søknaden er ikke målsatt for takoverbygget, og her har søker muntlig opplyst til nasjonalparkforvalter at målene vil måtte være *ca. 2 m bredde og 1 m lengde*. Dette vil kunne utgjør maks. 2 m<sup>2</sup> BYA. Behovet for et takoverbygg for inngangsdør knyttes til behovet for å beskytte døra for vær og vind.

Takoverbygg på seterhus innenfor Ledalen ser ikke ut til å være tradisjonell byggeskikk. Av byggetegning som følger søknaden, kan det sies at takoverbygget for så vidt står i forhold til selve seterstua, men tiltaket vurderes å være en «fornying» av byggeskikken. Nasjonalparkforvalter ser at byggeskikkveilederen viser til seterstuer med mindre takoverbygg, og at dette også forekommer innenfor seterdalene. Legger ved et bilde av en seterstue med et mindre takoverbygg. På bakgrunn av dette innstiller nasjonalparkforvalter på at det kan gis tillatelse til oppføring av et mindre takoverbygg.



Fig. 7. *Eksempel* på seterbu med et mindre takoverbygg over inngangen, og med lav trapp i naturstein. Kilde: Byggeskikkveilederen for Forollhogna, saksdokument 3 under Andre saksdokumenter.

Til sammen vil omsøkte byggetiltak på seterstua medføre en utvidelse omlag 5,7 m<sup>2</sup> som gir seterstua et samlet BYA på 33,2 m<sup>2</sup>, noen som igjen utgjøre en utvidelse tilnærmet 17 % BYA.

Videre anses søknaden om oppføring av nytt uthus med vedskjul, utedo, lagerplass og tørkerom som et nødvendig bygg i forbindelse med utøvelse av beitenæring. Selve seterstua er liten og har begrenset plass for tørking av klær og utstyr, som det vil kunne være behov for i forbindelse med tilsyn og sanking av beitedyr.

Siden det ble en liten prosess via fjellstyret sin behandling mht. uthus – størrelse og plassering, er det ikke blitt levert byggetegninger av uthuset til nasjonalparkstyret. Nasjonalparkforvalter har likevel valgt å legge saken fra for behandling i nasjonalparkstyret og da med et vilkår om at målsatte tegninger og plantegning for uthuset leveres til godkjenning hos nasjonalparkstyret før bygging kan skje. Det samme vilkåret settes for takoverbygget. Videre bes det også om en situasjonsplan som viser plasseringen av uthuset i forhold til øvrige seterhus.

#### Samlet vurdering

Det er i avgjørelsen lagt vekt på at formålet med opprettelsen av Ledalen landskapsvernområde er bl.a. å ta vare på et særpreget kulturlandskap med seterbebyggelse og setervoller. Det er viktig at den seterbebyggelsen som fortsatt er intakte blir ivaretatt gjennom vedlikehold og bruk.

Utvidelsen av tilbygget til seterstua og oppføring av takoverbygget anses å være forholdvis beskjedene byggetiltak som ikke forringer bygningsmiljøet. Oppføring av nytt uthus med vedskjul, utedo, lagerplass og tørkerom anses som et nødvendig bygg i forbindelse med utøvelse av beitenæring.

De omsøkte byggetiltakene anses å være nødvendige for utøvelse av beitenæringen, og tiltakene vurderes derfor å være innenfor formålet og i tråd med vernebestemmelsene for Ledalen landskapsvernområde.

Tillatelsen med vilkår til byggetiltaket ansees derfor ikke å stride mot vernevedtakets formål og heller ikke kunne påvike verneverdiene nevenverdig over tid. Det ansees heller ikke at denne tillatelsen vil kunne skape en negativ presedens for verken Ledalen landskapsvernområde eller andre verneområder med tilsvarende bestemmelser.



Nasjonalparkstyret for Forollhogna

postboks 2600  
STEINKJER

**Deres ref**

**Vår ref**

2026/181-2

**Saksbehandler**

Jens Erik Trøen  
95894782

**Dato**

17.02.2026

## **Forespørsel om uttalelse i byggesak - tilbygg til seterstue og oppføring av uthus - GID 187/1 og GID 188/2 Fremmervollen**

**Adresse: Ledalsvegen 973 og 975**

**Gårds- og bruksnummer:187/1 og 188/2 Fremmervollen Ledalen**

### **Søknaden gjelder**

Tiltaket omfatter restaurering og tilbygg til seterstue samt oppføring av uthus på setervoll under GID 187/1 samt oppføring av uthus på setervoll under gårdsbruket GID 188/2. Tiltakshaver benytter seterhusene ifbm. beitetilsyn og gjeting av sau.

### **Planstatus**

Tiltaksområdet er avsatt til LNF-område i kommuneplanens arealdel samt at det ligger innenfor Ledalen landskapsvernområde.

### **Ber om deres uttalelse**

Søknaden med tilhørende dokumenter oversendes til uttalelse i henhold til den kommunale bygningsmyndighetens samordningsplikt, jf. plan- og bygningsloven § 21-5. Vi ber om at henvendelsen besvares innen fire uker slik loven angir.

Vennligst oppgi vår referanse, saksnummer 2026/181, ved svar i saken.

Søknadspapirer ligger vedlagt.

**Holtålen kommune**

Helsetunet 7, 7380 ÅLEN | Besøksadresse: Helsetunet 7

Telefon: 72417600 | Org.nr.: 937697767 | [epost@holtalen.kommune.no](mailto:epost@holtalen.kommune.no) |

<https://holtalen.kommune.no/>

STATSKOG SF  
HALTDALEN FJELLSTYRE  
Nasjonalparkstyret for Forollhogna

**Med hilsen**

**Holtålen kommune**

Jens Erik Trøen  
Avdelingsingeniør byggesak

*Dokumentet er elektronisk og sendes derfor uten signatur.*

Holtålen kommune v/ Jens Erik Trøen

Haltdalen Fjellstyre v/ Helene Lillevold

Søknad om restaurering av seterhus samt oppføring av uthus på Gnr 187/1 og 188/2.

Søker om restaurering av seterbu tilhørende Gåre gnr 187 brn 1. samt oppføring av uthus/utedo med tørkerom tilhørende Gnr 187/1 og et uthus/utedo med tørkerom tilhørende Gnr 188/2. Som anvist på vedlagte kart.

Seterhus:

Eksisterende tømmerkasse skal stå som i dag, men tilhørende reisverksbygg rives og settes opp igjen. Det vil bli skiftet tak på hele bygget, og over inngangsdør som anvist på tegninger. Takvinkel skal være som på eksisterende bygg.

Reisverksbygget er full av råte og ikke egnet for restaurering.

Yttermål er i dag på ca 4,1 m x 6,7 m. Det er tenkt utvidet i lengderetningen på reisverksbygg slik at yttermål blir 4,1 m x 7,6 m.

Uthus/Utedo:

Disse er tenkt plassert som anvist på vedlagte kart og i tilknytning til seterbuene slik at det blir praktisk å bruke.

Materialvalg seterhus:

Tak seterhus: Torvtak.

Stående panel på reisverksbygg, uendret på tømmerkasse.


Materialvalg uthus/utedoer:

Torvtak og stående panel.

Det vil bli innsatt en røkgjennomføring i uthus da det er tenkt som tørkerom i tillegg til lagring og utedo. Dette pga tørking av klær og div i forbindelse med tilsyn og sanking av sau.

Bygningsavfall vil bli tatt med og levert til godkjent avfallsmottak.

Mvh hilsen

  
Terje Rognes

Haltdalsveien 1110

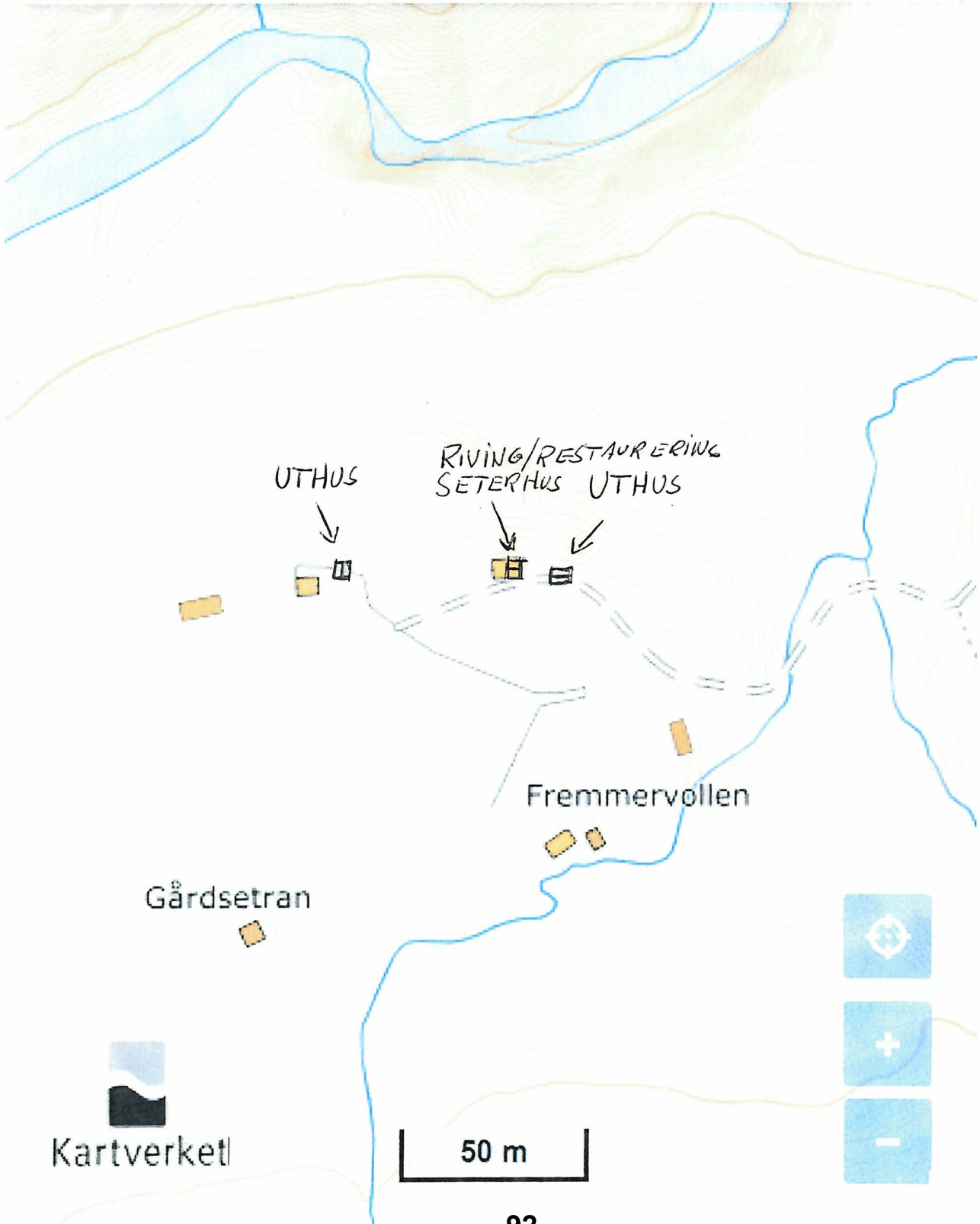
7383 Haltdalen



Stedsnavn i Holtålen kommune

Høyde (anslått ved interpolering): 441.0 moh

HVA VIL DU GJØRE? ▾

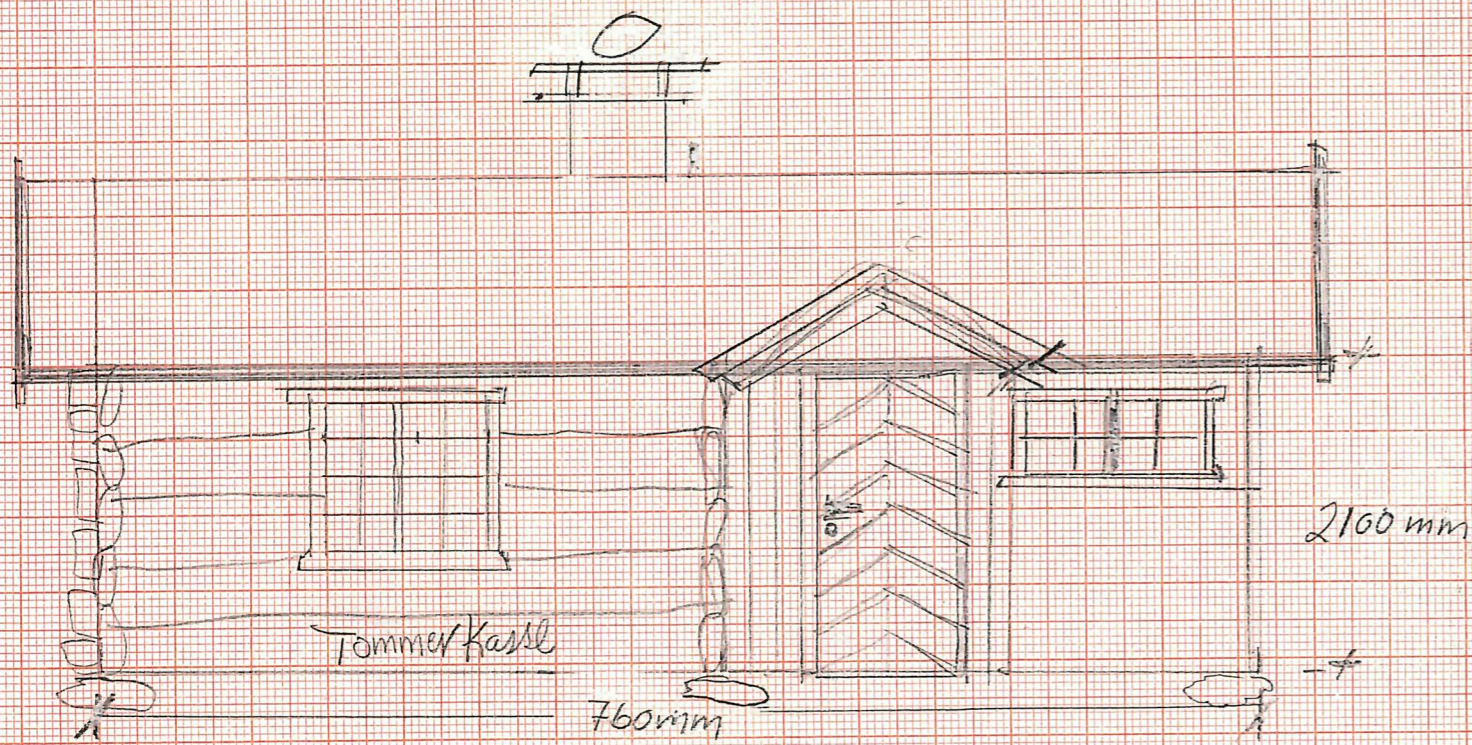


# Seterhus Ledalen Går 187 bnr 1


Tore Rognes

∠ = Vendret.

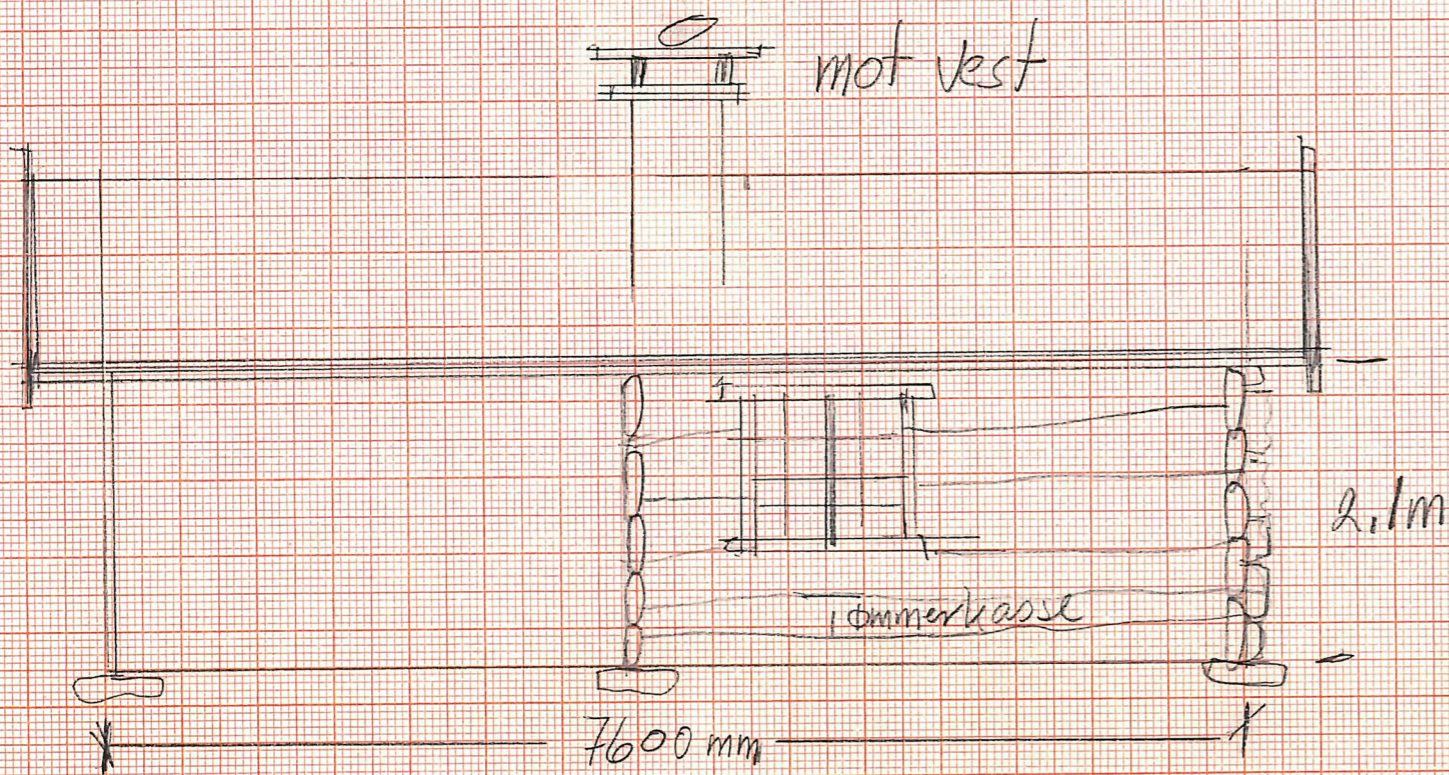
mot øst



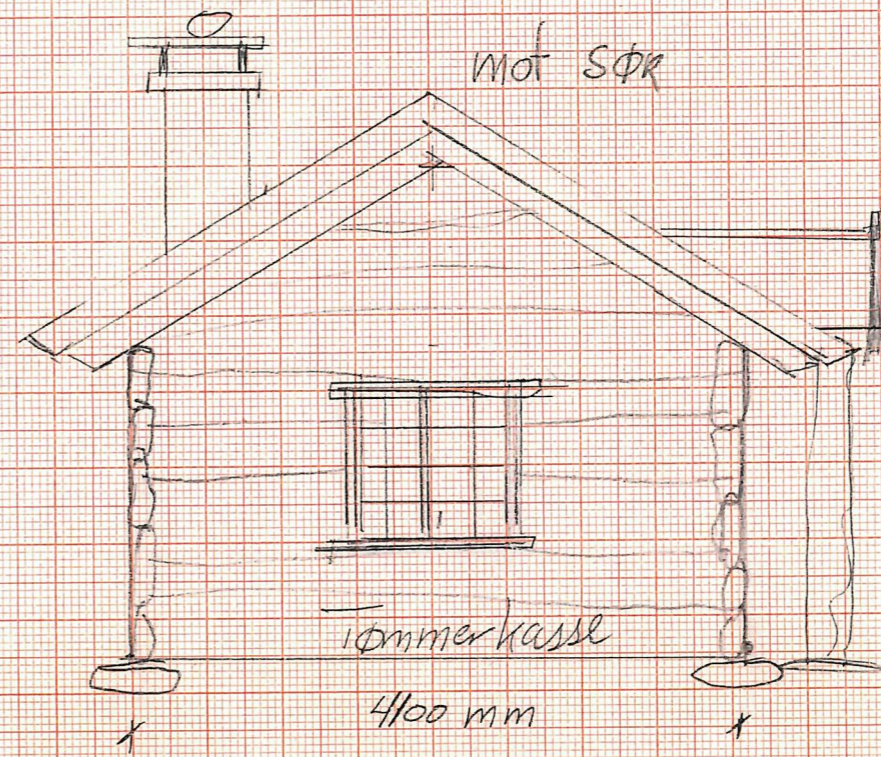
mot nord



mot vest



mot sør

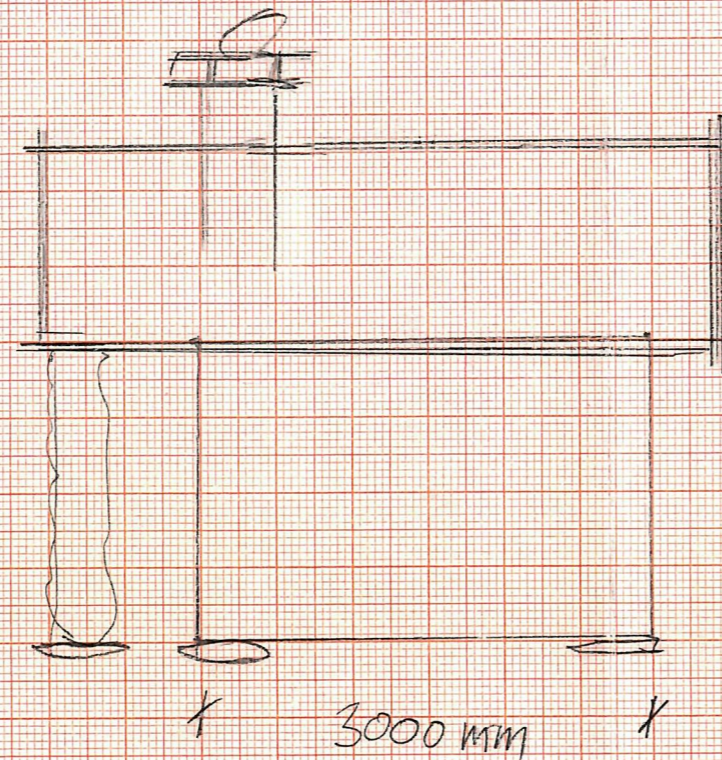
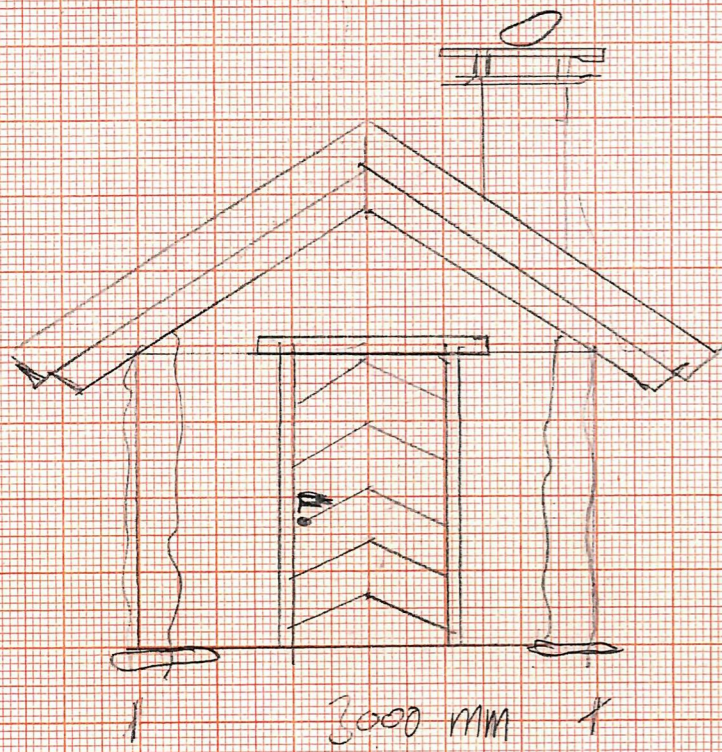
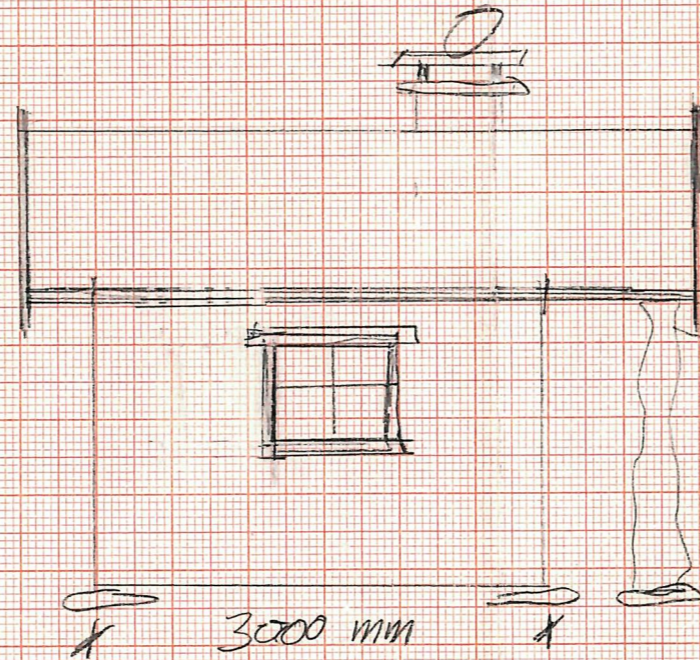
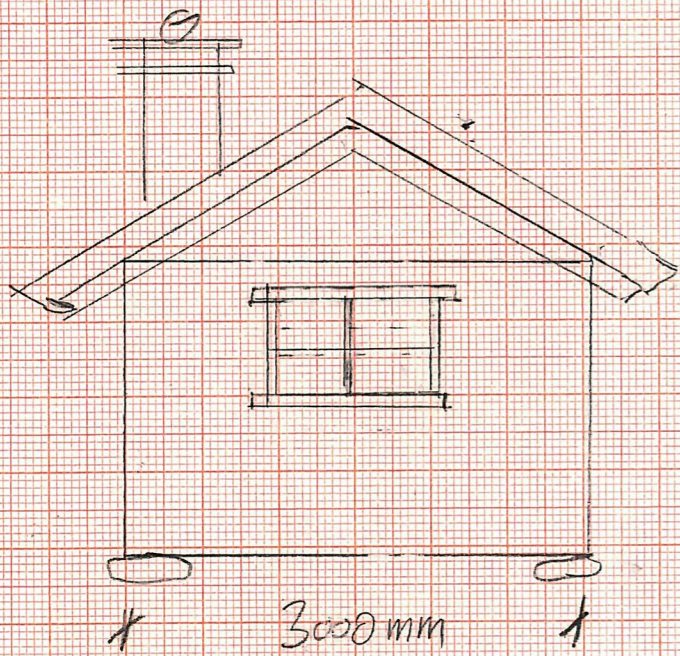


Uthus/utedo

Ledalen Gnr 188  
187 Bnr 1

Terje Rognes

$\alpha = 22^\circ$





HOLTÅLEN KOMMUNE  
Helsetunet 7  
7380 ÅLEN

**Vår dato:** 17.03.2026    **Vår referanse:** 202611238-2    **Vår saksbehandler:**  
**Deres dato:**                      **Deres referanse:** 2026/181-2                      Anders B. Gimse

## **Forespørsel om uttalelse - Holtålen kommune - Tilbygg til seterstue og oppføring av uthus - Fremmervollen - Ledalsvegen 973 og 975 - 187/1 og 188/2-fylkeskommunens uttalelse**

Vi viser til henvendelse den 17.02.2026, med forespørsel om uttalelse i byggesak. Saken gjelder tilbygg til seterstue og oppføring av uthus på Fremmervollen i Ledalen Statsalmenning.

### **Bakgrunn**

Eiendommen ligger i Holtålen kommune innenfor Ledalen som forvaltes i tråd med Forskrift om verneplan for Forollhogna med tilliggende dalfører. Tiltaksområdet er avsatt til LNF-område i kommuneplanens arealdel. Formålet med opprettelsen av Ledalen landskapsvernområde er å ta vare på et særpreget natur- og kulturlandskap med tilhørende planteliv, der seterlandskapet med seterbebyggelse, setervoller og kulturminner utgjør en vesentlig del av landskapets egenart.

### **Forutsetning og forbehold**

I forespørsel om uttalelse er søknadens dokumenter vedlagt. Vedleggene opplyser ikke saken nok til å kunne gi en uttalelse som blir særlig konkret. Byggeskikkveileder for seterområdene i Forollhogna gir noe utgangspunkt for å forstå byggeskikken i Ledalen, men ikke nok til å gi ett helhetlig bilde.

Fylkeskommunen har i forbindelse med saken ikke deltatt på befaring på Fremmervollen eller i Ledalen. Vi kjenner derfor ikke til bygningene og bygningsmiljøet på Fremmervollen og kjenner lite til byggeskikken i Ledalen. En befaring i området og på Fremmervollen med eier kan gi oversikt over detaljer vi mener er vesentlige for å gi en bedre og konkret uttalelse.

# Trøndelag fylkeskommune

## Seksjon Kulturminner

Det mangler etter vår vurdering relevante opplysninger knytt til detaljer. Med denne mangel vil tiltaket f.eks. kunne virke uheldig inn på det helhetlige bygningsmiljøet i området, kanskje også stride med formålet med landskapsvernet. Uttalelse med råd og anbefalinger blir derfor noe generell og med noen naturlige forbehold og forutsetninger.

### **Vurdering**

Det er positivt at bygninger holdes ved like og blir brukt. Dette gjelder også tiltak som bidrar til drift av setra. Eier benytter seterhusene ifbm. Beitetilsyn og gjeting av sau. Eier har vurdert tilstand på tilbygget på selve setra som såpass dårlig at det ikke kan restaureres. Eier ønsker å rive dette og sette opp ett nytt tilbygg i samme bredde og forlenge bygningen fra dagens yttermål på 6,7m til 7,6m. Eier ønsker i tillegg å sette opp 2 nye bygninger, 2 uthus. Hvert uthus skal ha funksjon som uthus/utedo og tørkerom.

Seterområdet i Ledalen forstås som sammensatt av bygninger som i all hovedsak er oppført før 1960, med noen av de oppført før 1900. Endringer i bebyggelse og byggeform antas å ha vært moderat, men i byggeskikkens veileder og forvaltningsplan for området antydes det noen grad av «hyttifisering» i tiden etter 1960. I veileder står det at hyttifisering ikke er ønskelig, og noe som kan tolkes til å stride mot formålet med opprettelsen av landskapsvernområdet.

Det er ønskelig at nye tiltak og endringer føyer seg inn i tradisjonen på stedet. Med tradisjon på stedet pekes det tilbake i tiden det var seterdrift. Innenfor denne tiden vil det og kunne være relativt store forskjeller. Om det er i tiden før eller etter 1900 vil kunne utgjøre stor forskjell i materialbruk, og handverks-teknikk. Det vil være forskjell vil virke inn på detaljer som f.eks. former fasader og hvordan de tilpasser seg omgivelsene. Bygningsmiljø i ett større område består av mindre bygningsmiljøer, og det kan være større eller mindre forskjeller og variasjoner imellom disse.

Det å utforme tiltak i dag på en måte som gjør at det føyer seg inn i tradisjon på stedet kan derfor være vanskelig å definere i enkeltsaker uten å vurdere og kjenne til ulike detaljer nokså grundig. Byggeskikkveileder for området gir en pekepinn, men hvert enkelt tiltak bør vurderes for seg og på ett godt opplyst grunnlag.

Med dette som forbehold kan det gis noen anbefalinger knytt til tiltaket på selve seterbygningen:

### **Seterbygning**

#### Taktekking:

- Det anbefales å gjenta bruk av torvhaldskroker i stål i sort matt, alternativt einkroker, for å dempe gjenskinnet og mulig blikkfang i landskapet.
- Det anbefales å legge ett lag med pyntenever ved raft som dryppkant. Det vil både forlenge levetid på platen, men også dempe gjenskinnet og mulig blikkfang i landskapet. Det vil også ett uttrykk som tilsvarer lokal byggeskikk og tradisjon.
- Det anbefales å gjenta løsning som er i dag der topp vindski er montert ca. 1 m over overkant tro. Samlet bredde på vindski bør holdes til ett minimum. I tradisjonen vil en vindskibredde være på om lag 6-8", oftest som en enkel vindski. Dette for å unngå hyttifisering i arkitektonisk uttrykk., der flere og brede vindskier er vanlig, fordi de har luftede og isolerte tak. Om det er ønske

om isolering anbefales varmtak/kompakttak med isolasjon under torv på en tett membran, der man går ned på tykkelse på isolasjon i randsoner, som også er kalde soner uten egentlig behov for isolering. Om det er mer isolasjon inne på taket, over oppvarmet rom, vil det å skjære seg ned til en samlet tykkelse med isolasjon og torv på ca. 15 cm ved randsoner gi ett visuelt inntrykk av ett tradisjonelt torvtak.

- Torva på tekkingen vil bli en vesentlig del av fasadeuttrykk og vil kunne bli ett blikkfang og kontrast i landskapet dersom det i stedet brukes næringsrik jord som gjødsles og sås gress på slik det gjøres på hytter i dag. Det anbefales å gjenta (evt. gjenbruke) torv med bla røsslyng og andre plantearter man finner i området og som trives på mindre næringsrik grunn. Det vil også gi mindre behov for vedlikehold og forlenge taktekking vesentlig.

### Andre bygningsdeler:

- Vindu: Det anbefales å istandsette evt. lage kopi av eksisterende vindu, med liggende format og 3 glass med sprosser imellom.
- Pipe: Helbeslag på pipe bør unngås. Skinn og refleksjon vil gi preg og bli ett blikkfang i landskapet. Om det er ønske om beslag er vil sort matt som avsluttes 10-20 cm over torv dempe uttrykket.
- Utvendig kledning: Eksisterende kledning på 2 av veggene vises på ett bilde som er vedlagt søknad. Det er vanskelig å vurdere detaljer ut i fra bildet, men vi ser at kledningen er stående. På langvegg er det under og overligger av delvis ukanta bord, varierende bredder og muligens bord med noe avsmalning. På gavl-vegg står borda nærmere kant i kant og er i varierende bredder og muligens bord med noe avsmalning. Dette kan gjerne gjentas, med mindre karakter av «villmarkspanel», og med utgangspunkt i råd i byggeskikkens veileder.
- Maling/farge: Når eksisterende reisverksdel er bygd er ikke kjent, heller ikke maling eller farge på den. Maling og farge bør gjentas ut ifra tradisjonen før setring opphørte. Alternativt ikke males i det hele tatt for heller å gråne med vær og vind over tid.
- Overbygg v. inngang: Om det ikke føyer seg inn for byggeskikken i området bør overbygg sløyfes. Entre/repos mot hovedinngang bør være en helle i naturstein, alternativt en nedsenket platt i ubehandlet tre. Bredder bør ikke overstige dørbredde med mer enn ca. 50cm

### Uthus

#### **Vurdering**

- Plassering: Det ser ut til at plassering er valgt ut ifra praktiske forhold og langsmed kotehøyder. Det vestre uthuset er tegna med møneretning på tvers av møneretning på øvrig bebyggelse på tunet har og dalen. Tomta uthuset her ønskes plassert ser relativt flat ut, men det er likevel tvil i forhold til om en slik plassering bryter med tradisjonen på stedet og blir kontrast i bygningsmiljøet rundt.
- Fundamentering anbefales til å være en holdsteinsmur i naturstein slik tegninger antyder.
- Dør: Det anbefales en labankdør med stående bord i stedet for den på tegning for å gi preg av uthus og ikke anneks.
- Taktekking: Torvtaket anbefales utført slik det er beskrevet på seterbygning.

# Trøndelag fylkeskommune

## Seksjon Kulturminner

### Arkitektonisk uttrykk:

Tegninger vedlagt søknad kan tolkes dit at uthusene er tenkt oppført i en moderne stavlaft-konstruksjon der utkraging av røst på gavl danner en sval ved ytterdør som bæres av stolper. Stolper er skissert med kurver, noe som kan antyde en form for dekor vi oftest ser på hytter eller anneks til hytter. Taket er ett saltak med takvinkel på om lag 33 grader. Dette strider med byggeskikken i området både når det gjelder type konstruksjon, utforming og takvinkel.

### **Konklusjon**

Opplysninger i søknad tolkes som at bygningene vil gi ett arkitektonisk uttrykk som kan stå i strid med formålet med landskapsvernet. Det kan forstås som lett uttrykk som vil være likt ett anneks på ett moderne hyttetun. Det vil bidra til hyttifisering og noe som bør unngås.

I underlaget er det ikke opplyst hvilken type stående kledning som er tenkt, om det skal males, evt. hvilken farge og hvilket materiale pipe skal oppføres i. Dette er detaljer som kan virke enten positivt eller videre negativt inn i landskapet.

Ut i fra dette anbefaler vi ikke å tillate oppføring av de to uthusene.

Med vennlig hilsen

Anders B. Gimse  
Rådgiver bygningsvern/antikvar

*Dette dokumentet er elektronisk godkjent*

**Kopimottaker:**

Fra: Tore Evavold[tore.evavold@holtalen.kommune.no]  
Sendt: 17.02.2026 13:58:48  
Til: Jens Erik Trøen[jens.erik.troen@holtalen.kommune.no]  
Tittel: Sv: Forespørsel om uttalelse i byggesak - tilbygg til seterstue og oppføring av uthus - GID 187/1 og GID 188/2 Fremmervollen

---

## Landbruksfaglig uttalelse

### GID 187/1 og 188/2 – Fremmervollen

Landbrukskontoret har vurdert søknad om restaurering og tilbygg til seterstue samt oppføring av uthus på setervoller tilhørende GID 187/1 og 188/2.

Tiltaket er knyttet til eksisterende seterbebyggelse og skal benyttes i forbindelse med beitetilsyn, gjeting og oppfølging av sau på utmarksbeite. Restaureringen innebærer i hovedsak bevaring av tømmerkasse, utskifting av råteskadet reisverk, nytt tak samt mindre utvidelse. Det skal også oppføres mindre uthus/utedo med tørkemulighet.

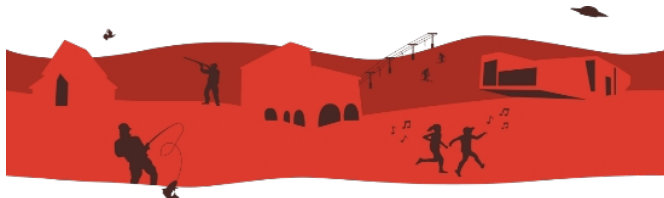
Landbrukskontoret vurderer tiltaket som driftsrelatert til stedbunden næring og nødvendig for rasjonell bruk av utmarksressursene. Tiltaket bidrar til å opprettholde seterbruk, beiteaktivitet og kulturlandskap, og er plassert i tilknytning til eksisterende bygningsmiljø.

#### Konklusjon:

Landbrukskontoret har ingen landbruksfaglige merknader til tiltaket.



Tore Evavold  
landbruksrådgiver  
Tlf. 47 49 20 91




---

**Fra:** Jens Erik Trøen <jens.erik.troen@holtalen.kommune.no>  
**Sendt:** tirsdag 17. februar 2026 12:44  
**Til:** Tore Evavold <tore.evavold@holtalen.kommune.no>  
**Emne:** Forespørsel om uttalelse i byggesak - tilbygg til seterstue og oppføring av uthus - GID 187/1 og GID 188/2 Fremmervollen

Hei

Kan du gi en enkel landbruksfaglig vurdering av tiltaket Tore?



<b>Saksnummer:</b> H11/2026	<b>Dato:</b> 16.04.26
<b>Arkiv:</b> 18.0	<b>Saksbehandler:</b> Geir Morten Granmo
<b>Til stede fra Haltdalen fjellstyre:</b> Lars Axel Nygård, Mari Bolingmo, Kari Flatberg, Pål Anders Engan og Arne Inge Nordfjell (teams)	
<b>Forfall:</b>	
<b>Til stede fra administrasjonen:</b> Geir Morten Granmo	

## LEDALEN: SØKNAD OM RESTAURERING AV SETERHUS OG OPPFØRING AV UTHUS PÅ GNR. 184/1 OG 188/2 – TERJE ROGNES

### Vedlagte dokumenter:

1. Udatert søknad fra Terje Rognes: Søknad om restaurering av seterhus samt oppføring av uthus på gnr 187/1 og 188/2.
2. Mail av 10.04.26 fra Statskog SF: Uttalelse fra Statskog SF - Søknad om restaurering av seterhus samt oppføring av uthus på gnr 187/1 og 188/2 - Terje Rognes

### Bakgrunn for saken

Terje Rognes søker i udatertbrev om restaurering av seterhus beliggende på setervoll tidligere tilhørende eiendommen 187/1, nå sammenslått med setervoll tilhørende eiendommen 188/2. I søknaden oppgis det at seterhuset består av ei tømmerkasse og en bindingsverksdel. Tømmerkassa skal stå som i dag, mens tilhørende reisverksdel rives og gjenoppbygges. Lengden oppgis å øke med 0,9 m til 7,6 m. I tillegg søkes det om å sette opp 2 uthus på 3 x 3 m med utedo. I tillegg ønskes det å montere røykgjennomføring i begge uthusene slik at det er mulig å tørke klær og utstyr i forbindelse med tilsyn og sanking av sau.

### Vurdering

Seterfroskriftens § 10 har bestemmelser for hus på seter som er i bruk:

*«Etter søknad som fjellstyret avgjer, kan seterbrukaren setje opp, utvide og endre hus for ei rasjonell utnytting av utvist seter. Fjellstyret skal ta stilling til kva slag og kor mange hus som trengst, deira storleik og standard eller anna, og kan setje vilkår for oppføring, utviding og endring av hus. Fjellstyret skal leggje saka fram for Statskog SF til fråsegn før fjellstyret gjer vedtak etter dette leddet.»*

Dette betyr at det er fjellstyret som gjør vedtak etter at Statskog SF har hatt mulighet til å uttale seg. Statskog SF har avgitt følgende høringsuttalelse:

*«Når det gjelder restaurering av seterhua tilhørende 187/1, vil tømmerkassen blir stående slik den er i dag, mens bindingsverkdelen rives og erstattes med nytt bindingsverk. Det er*



*beskrevet en økning på 90 cm i buas lengderetning. Statskog SF har ingen merknader til restaureringen av seterbua tilhørende 187/1 slik den er beskrevet.*

*Det er søkt om å sette opp et nytt uthus og utedo på begge setervollene. Med tanke på den korte avstanden mellom seterbuene, og at setrene tilhører samme driftsenhet, anbefales det fra Statskog SF at det tillates kun ett uthus og en utedo. Dette bygget vil da, etter foretakets syn, dekke behovet for setra.»*

Administrasjonen i fjellstyret vurderer søknaden slik at tiltaket er knyttet opp mot tradisjonell næringsutøvelse i området. Samtidig er det nødvendig med en viss bygningsmasse på ei seter i bruk for å kunne ha et rasjonelt tilsyn, spesielt i et område som Fremmervollan som ligger uveisomt til Tiltaket bidrar til å opprettholde seterlandskapet samt beitebruken i området

Seterhus:

Seterhuset vil få økt arealet fra 27,5 m<sup>2</sup> til 31,1 m<sup>2</sup>. Dette er en beskjeden økning som fjellstyret ikke har noen innvendinger til.

Uthus:

Det søkes om å sette opp 2 separate uthus med utedo og tørkerom i tilknytning til hvert seterhus, hvert hus med ei grunnflate på 9 m<sup>2</sup>. Statskog SF sier i sin uttalelse at det bør være tilstrekkelig med ett uthus for å dekke setra sitt behov. Administrasjonen i fjellstyret slutter seg til denne vurderingen. Samtidig ser en at det kan være behov for litt større areal på bygget om det tillates kun ett bygg i stedet for 2. Dette vil gi et mer funksjonelt bygg som skal huse utedo, tørkerom og lager rom for diverse utstyr og ved. Administrasjonen mener derfor at fjellstyret kan tillate et litt større bygg enn omsøkt dersom søker mener å ha behov for større areal enn 9 m<sup>2</sup> for å løse sitt behov.

### **Forslag til vedtak**

1. Haltdalen fjellstyre viser til udatert søknad fra Terje Rognes angående restaurering av seterhus beliggende på tidligere setervoll tilhørende 187/1, samt å sette opp 2 nye uthus med utedo og røykgjennomføring i tilknytning til hvert sitt seterhus. Videre vises det til sak H10/2026 der fjellstyret har utvidet setervollen tilhørende eiendommen 188/2 med setevoll som tidligere har til hørt eiendommen 187/1, men som nå har falt i det fri.
2. Haltdalen fjellstyre har ingen merknader til søknaden om restaurering av seterhus tilhørende eiendommen 187/1, inkludert en utvidelse i lengderetning fra 6,7 m til 7,6 m. Det forutsettes at takvinkel og bredde (4,1 m) holdes uendret.
3. Haltdalen fjellstyre gir løyve til å sette opp 1 uthus på 9 m<sup>2</sup> slik som vist på vedlagte tegninger på den nå sammenslåtte setervollen. Uthuset skal, foruten lagerrom, inneholde utedo og rom for tørking av klær og diverse utstyr brukt ved tilsyn og sanking av sau. I og med at det i utgangspunktet er søkt om å sette opp 2 uthus på til sammen 18 m<sup>2</sup> kan det aksepteres at grunnflaten på det uthuset som det gis løyve til å sette opp økes. Haltdalen fjellstyre delegerer til administrasjonen å godkjenne en liten økning i grunnflata på dette uthuset.



## Behandling

Innstillingen enstemmig vedtatt.

## Vedtak

1. Haltdalen fjellstyre viser til udatert søknad fra Terje Rognes angående restaurering av seterhus beliggende på tidligere setervoll tilhørende 187/1, samt å sette opp 2 nye uthus med utedo og røykgjennomføring i tilknytning til hvert sitt seterhus. Videre vises det til sak H10/2026 der fjellstyret har utvidet setervollen tilhørende eiendommen 188/2 med setevoll som tidligere har til hørt eiendommen 187/1, men som nå har falt i det fri.
2. Haltdalen fjellstyre har ingen merknader til søknaden om restaurering av seterhus tilhørende eiendommen 187/1, inkludert en utvidelse i lengderetning fra 6,7 m til 7,6 m. Det forutsettes at takvinkel og bredde (4,1 m) holdes uendret.
3. Haltdalen fjellstyre gir løyve til å sette opp 1 uthus på 9 m<sup>2</sup> slik som vist på vedlagte tegninger på den nå sammenslåtte setervollen. Uthuset skal, foruten lagerrom, inneholde utedo og rom for tørking av klær og diverse utstyr brukt ved tilsyn og sanking av sau. I og med at det i utgangspunktet er søkt om å sette opp 2 uthus på til sammen 18 m<sup>2</sup> kan det aksepteres at grunnflaten på det uthuset som det gis løyve til å sette opp økes. Haltdalen fjellstyre delegerer til administrasjonen å godkjenne en liten økning i grunnflata på dette uthuset.



<b>Saksbehandler:</b> Geir Morten Granmo	<b>Tlf</b> 97102788	<b>E-postadresse</b> <a href="mailto:geir.morten.granmo@fjellstyrene.no">geir.morten.granmo@fjellstyrene.no</a>	<b>Vår referanse</b> 07/26-18.0	<b>Vår dato</b> 29.04.2026
---	------------------------	--	------------------------------------	-------------------------------

---

Terje Rognes  
[terjerognes@gmail.com](mailto:terjerognes@gmail.com)

## MELDING OM DELEGERT VEDTAK - LEDEALEN – SØKNAD OM Å SETTE OPP UTHUS PÅ FREMMERVOLLEN

### Vedtak i henhold til delegeringsvedtak:

1. Det vises til saksutredningene i sak H9/2026 og H10/2026 og vedtak i sak H10/2026 pkt 3, samt søknad datert 22.04.26 fra Terje Rognes om å sette opp ett uthus på 15 m<sup>2</sup> på sin setervoll i Ledalen.
2. I henhold til vedtak i sak H10/2026 pkt. 3 gir Haltdalen fjellstyre Terje Rognes tillatelse til å sette opp ett uthus på den sammenføyde setervollen tilhørende 188/2 og 187/1 på 15 m<sup>2</sup> slik det framkommer av søknad datert 22.04.26.
3. Det er en forutsetning at den delen av uthuset som har røykgjennomføring innredes som tørkerom.

Med vennlig hilsen

Geir Morten Granmo  
*Daglig leder/fjelloppsyn*

Kopi: Nasjonalparkforvalter



## Saksfremlegg

Arkivsaksnr: 2024/14550

Saksbehandler: Eli Grete Nisja

Utvalg	Utvalgssak	Møtedato
Nasjonalparkstyret for Forollhogna	13/2026	11.05.2026

### **Høringsuttalelse - Nasjonalparkstyret for Forollhogna - forslag til ny organisering av arbeidsgiveransvar for verneområdeforvaltere - Miljødirektoratet**

#### **Nasjonalparkforvalters innstilling til høringsuttalelse:**

Nasjonalparkstyret for Forollhogna gir følgende høringsuttalelse til Miljødirektoratet sin utredning med forslag om ny organisering av arbeidsgiveransvar for verneområdeforvaltere:

Styret støtter hovedretningen i alternativ 2 – samling av arbeidsgiveransvaret hos et fåtall statsforvaltere. Dette vil kunne gi styrket daglig ledelse, robuste fagmiljø og bedre faglig oppfølging av verneområdeforvalterne. Styret sin støtte til alternativ 2 forutsetter at Statsforvalteren i Trøndelag opprettholdes som statsforvalterembete med arbeidsgiveransvar for verneområdeforvaltere i Trøndelag. Trøndelag har tilstrekkelig antall forvaltere til å utgjøre et robust fagmiljø. Geografi er viktig med tanke på regional tilknytning, reiseavstander og samhandling med fagmiljøet hos statsforvalteren.

Styret understreker at tilstrekkelige økonomiske rammer er avgjørende forutsetning for å lykkes med ny organisering. Det må legges til rette for en egen enhetsleder med dedikert ansvar for verneområdeforvalterne hos Statsforvalteren i Trøndelag, for å sikre faglig ledelse, koordinering, kompetanseutvikling og erfaringsdeling.

Styret understreker videre at regional og lokal tilstedeværelse nær verneområdene er avgjørende for god forvaltning, og at forvalterne fortsatt må være desentralisert og lokalisert nær verneområdene. Forvaltningsknutepunktene bør videreutvikles og styrkes som lokale fagmiljøer, og videre må også samarbeidet med SNO og besøkssentrene styrkes og formaliseres.

Styret forutsetter at ny organisering gir tydelig rolleavklaring mellom verneområdestyrene og Statsforvalteren når det gjelder dokumentforvaltning, arkiv, journalføring/eInnsyn og kommunikasjon utad med egne epostadresser og digital post.

Styret legger til grunn at nasjonalparkstyret fortsatt disponerer forvalters arbeidstid, som en forutsetning for å ivareta styrets rolle som forvaltningsmyndighet. Fleksibilitet i bruk av forvalterressurser på tvers av områder vil kunne styrke sekretariatene ved sykdom, vakanser, ferier m.m., men må avklares med styreleder og forvalter, og være tydelig regulert i vedtekter og stillingsinstruksjoner.

Styret støtter etablering av «forvalterskole» og understreker behovet for styrket opplæring i forvaltningsmodellen på alle nivåer. Det bør også legges til rette for erfaringsdeling på tvers av verneområdestyrene. Økt kunnskap om verneområdestyrene sin rolle hos både Statsforvalteren og Miljødirektoratet er viktig for god samhandling og tillit til forvaltningsordningen.

### **Saksdokumenter (følger saken)**

1. Utredning av alternativer for organisering av verneområdeforvaltere, Miljødirektoratet, 13.04.2026. Lenke her: [Utredningsoppdrag om organisering av verneområdeforvaltere - miljødirektoratet.no](https://www.miljodirektoratet.no/utredningsoppdrag-om-organisering-av-verneomraadeforvaltere)
2. Innspill - Nasjonalparkstyret for Forollhogna - Utredning av organisering av verneområdeforvaltere

### **Saksopplysninger**

Klima- og miljødepartementet ga i 2025 Miljødirektoratet i oppdrag å utrede organiseringen av verneområdeforvalterne som jobber med forvaltning av store verneområder.

### **Formålet med utredningen og ny organisering**

Formålet med utredningen og vurderingen av ny organisering er å styrke den samlede forvaltningen av verneområdene.

Klima- og miljødepartementet har særlig lagt vekt på behovet for en mer robust og effektiv organisering av verneområdeforvalterne, som kan:

- legge bedre til rette for helhetlig og mer ensartet forvaltning på tvers av verneområder
- styrke daglig ledelse, faglig oppfølging og kompetanseutvikling for forvalterne
- gi bedre fleksibilitet i bruken av forvalterressurser ved sykefravær, vakanser og varierende arbeidsbelastning
- bidra til tydeligere rolleavklaring mellom styrene, statsforvalterne og Miljødirektoratet
- styrke tilliten til forvaltningsordningen hos brukere og publikum

## **Avgrensninger i oppdraget fra KLD til Miljødirektoratet**

Forvaltningsmodellen for store verneområder er evaluert flere ganger, senest i 2021, og vurderes samlet sett å fungere, men med klare forbedringsbehov.

Klima- og miljødepartementets oppdrag til Miljødirektoratet er avgrenset til å gjelde **verneområdeforvaltnernes organisasjonsmessige tilknytning og øvrige organisering**. Oppdraget omfatter ikke en vurdering av hele forvaltningsmodellen for nasjonalparker og verneområder. Utredningen skal heller ikke ta stilling til endringer i verneområdenes formål, verneforskrifter eller forvaltningsmyndighet

Departementet har videre presisert følgende viktige avgrensninger og forutsetninger:

- Verneområdestyrene sin **faglige instruksjonsmyndighet overfor forvalterne skal videreføres uendret**
- Verneområdeforvalterne skal fortsatt være **desentralisert, lokalisert nær verneområdene**
- Det skal legges til rette for **sterke lokale forvaltningsknutepunkt**
- Eventuelle endringer skal styrke:
  - faglig kvalitet
  - effektiv ressursbruk
  - rolleavklaring
  - tillit til forvaltningsordningen

Oppdraget retter seg dermed mot hvordan verneområdeforvalterne best kan organiseres for å støtte styrene i deres rolle som forvaltningsmyndighet, innenfor gjeldende rammer og lowverk.

Utredning av endret organisering skal omfatte flere alternativer i tillegg til dagens ordning (nullalternativet). Miljødirektoratet bør bl.a. utrede følgende alternativer:

1. Beholde dagens ordning i all hovedsak, men se på bedringspunkter i denne
2. Samle arbeidsgiveransvaret hos et fåtall statsforvaltere
3. Samle arbeidsgiveransvaret hos Miljødirektoratet,
4. Opprette en egen organisasjon med egen ledelse, men der fellestjenester (arkiv, lønn osv.) håndteres av direktoratet.

## **Organisering av gjennomføringen av oppdraget**

Miljødirektoratet har ledet arbeidet og utredningen ble ferdigstilt i april 2026 og sendt til nasjonalpark- og verneområdestyrer, Statsforvalterembeter og Statsforvalterens fellestjenester (STAF). Det har vært følgende involvering i arbeidet med utredningen:

- referansegruppe bestående av representanter fra verneområdestyrer, statsforvaltere og forvaltere
- spørreundersøkelser til statsforvalterembeter og verneområdeforvaltere
- juridisk vurdering av virksomhetsoverdragelse utført av Advokatfirmaet Føyen AS
- dialogmøter og skriftlige innspill.

Statsforvalterne ivaretar innspill fra verneområdeforvalterne ansatt i embetene. Høringsfristen er 22. mai. Miljødirektoratet sin frist for å oversende tilrådning til Klima- og miljødepartementet er 1. juli 2026.

## Miljødirektoratet sin vurdering av de ulike alternativene

### Alternativ 1 – Videreføring av dagens ordning med bedringspunkter

Alternativet innebærer å beholde dagens modell, men med omfattende forbedringstiltak, blant annet:

- økt finansiering per forvalterstilling
- dedikert leder/koordinator hos statsforvalter
- tydeligere rolleavklaring
- større fleksibilitet i bruk av forvalterressurser
- etablering av «Forvalterskolen»
- bedre dokument- og arkivløsninger

Vurdering: Alternativet gir forbedringer sammenliknet med dagens situasjon, men gir begrenset gevinst når det gjelder lik organisering, robust ledelse og systematisk kompetanseutvikling. Ulik praksis mellom embetene vil i stor grad bestå.

### Alternativ 2 – Samle arbeidsgiveransvaret hos et fåtall statsforvaltere

Alternativet innebærer at arbeidsgiveransvaret samles hos 3–5 statsforvalterembeter, med minimum 10 forvaltere per embete.

Det legges opp til:

- egne seksjoner for verneområdeforvaltere
- dedikert ledelse med personal- og fagansvar
- større og mer robuste fagmiljøer
- bedre fleksibilitet i ressursbruk

Statsforvalteren i Trøndelag får da ikke lenger personalansvar for verneområdeforvalterne i fylket. Disse fordeles på Statsforvalteren i Nordland (Børgfjell (1), Blåfjella-Skjækerfjella-Lierne (2), Skarvan og Roltdalen og Sylan (1), Skardsfjella og Hyllingsdalen (1)) og Statsforvalteren i Nordland (Forollhogna (2), Femundsmarka/Gutulia (1), Trollheimen (2)).

Alternativet gir følgende endring for disse embetene:

*Tabell 1 Miljødirektoratet sitt forslag til ny organisering av verneområdeforvaltere mellom Statsforvalterne i Nordland, Trøndelag og Innlandet.*

Statsforvalterembete	Dagens organisering	Ny organisering
<b>Nordland</b>	9	14
<b>Trøndelag</b>	10	0
<b>Innlandet</b>	14	19

Vurdering: Generelt vil alternativet gi tydelig styrking av daglig ledelse, faglig nettverk og kompetanseutvikling. Men for Trøndelag vil tilknytningen til Statsforvalterens fagmiljø forsvinne.

### **Alternativ 3 – Samle arbeidsgiveransvaret hos Miljødirektoratet**

Alle forvaltere ansettes i Miljødirektoratet. Dette gir én arbeidsgiver og potensial for ensartet praksis, men innebærer også:

- lang organisatorisk avstand mellom forvalter og arbeidsgiver
- risiko for uklarheter knyttet til klagebehandling
- utfordringer for tilliten til reell to-instansbehandling i klagesaker

Vurdering: Alternativet gir organisatoriske gevinster, men innebærer betydelig risiko knyttet til forvaltningsrett, rolleforståelse og tillit.

### **Alternativ 4 – Opprette en egen organisasjon (nasjonalparksekretariat)**

Alternativet innebærer etablering av et nytt forvaltningsorgan med egen ledelse og ansvar for alle forvalterne.

Vurdering: Gir tydelig rolleavklaring og uavhengighet, men krever betydelige ressurser, etableringskostnader og risiko for svekket tilgang til relevant forvaltningskompetanse i statsforvalterleddet.

### **Miljødirektoratet sin anbefaling**

Miljødirektoratet anbefaler **alternativ 2 – samling av arbeidsgiveransvaret hos et fåtall statsforvaltere**. Dette innebærer at Statsforvalteren i Trøndelag ikke lenger har oppfølging og arbeidsgiveransvar for verneområdeforvalterne som forvalter store verneområder i Trøndelag.

#### Begrunnelse:

- best balanse mellom styrket ledelse, faglig kvalitet og lokal forankring
- muliggjør robuste fagmiljøer uten å svekke styrenes rolle
- lavere risiko enn alternativ 3 og 4
- gir forvaltningsgevinster på tvers av verneområder

### **Behov for juridisk avklaring av virksomhetsoverdragelse**

Miljødirektoratet så et behov for juridisk avklaring av om alternativene for omorganisering medførte virksomhetsoverdragelse.

Advokatfirmaet Føyen AS har vurdert de arbeidsrettslige konsekvensene av alternativene. Konklusjonen er at:

- Alle alternativer 2–4 vil innebære **virksomhetsoverdragelse** etter arbeidsmiljøloven § 16-1
- Forvalterne har rett til å få videreført lønns- og arbeidsvilkår
- Ved statsinterne overføringer (alternativ 2 og 3) gjelder ikke reservasjonsrett
- Overdragelsen må gjennomføres i dialog med tillitsvalgte og ansatte

## **Forvaltningsknutepunktene gjennomgås i egen kartlegging senere**

Når det gjelder forvaltningknutepunktene, foreslår Miljødirektoratet at disse blir gjennomgått i en egen kartlegging, når organiseringen av verneområdeforvalterne er fastsatt.

## **Nasjonalparkstyret sitt tidlige innspill**

Klima- og miljødepartementet arrangerte et Teamsmøte 21.01.2025 hvor nestleder for nasjonalparkstyret for Forollhogna og forvalterne deltok. (Styreleder var forhindret i delta)

Nestleder formidlet nasjonalparkstyret sitt syn på «oppdrag om utredning av organisering av verneområdeforvaltere» i møtet. Innspillet ble forelagt nasjonalparkstyret for Forollhogna i sak 2/2025, og innspillet ble 07.02.25 sendt til Klima- og miljødepartementet (KLD), jf. saksdokument 2.

I innspillet til utredningen uttrykte styret et klart ønske om å fortsette med dagens organisering gjennom Statsforvalteren, men med muligheten for færre statsforvaltere. Videre ble det pekt på behovet for egen e-postadresse som skiller styrene fra statsforvalteren, tydeliggjøring av roller og styrking av fagmiljø.

Styret sitt ønske om å videreutvikle dagens tilknytning til statsforvalteren fremfor å etablere en helt ny organisasjon, samsvarer godt med Miljødirektoratet sin anbefaling av alternativ 2.

## **Vurderinger**

Denne høringssaken omhandler nasjonalparkstyrets syn på Miljødirektoratet sin utredning. Verneområdeforvalterne utarbeider egne høringsinnspill på fylkesnivå som samordnes av de respektive statsforvalterne. Dette arbeidet skjer i medvirkning og samarbeid med tillitsvalgte. Statsforvalterne vil i tillegg gi egne høringsuttalelser i rollen som arbeidsgiver.

Utredningen gir bredt beslutningsgrunnlag for videre behandling. Miljødirektoratet sin anbefaling er faglig godt begrunnet, og i tråd med de tidlige innspillene fra nasjonalparkstyret for Forollhogna.

Det foreslåtte alternativ 2 med samling av arbeidsgiveransvar hos færre statsforvaltere vil kunne bidra til et godt utgangspunkt for videreutvikling av robuste fagmiljø, samtidig som tilknytningen til statsforvalteren sin forvaltningskompetanse ivaretas.

Ved sammenslåing av embeter må det tas hensyn til store geografiske avstander og risiko for økt avstand til ledelse og fagmiljø, og for å ivareta dette må det vurderes en struktur med *flere* embeter enn det som er foreslått (maks 5). Det bør være fleksibilitet rundt antall embeter og minimum antall verneområdeforvaltere per embete.

Organiseringen av verneområdeforvalterne bør ikke låses til disse premisene, men tilpasses geografi og sikrer jevn fordeling av forvaltere per ansvarlig embete/enhetsleder og håndterbare reiseveier. Både regional og lokal tilknytning til verneområdene vurderes også som viktig for god verneområdeforvaltning og bør tillegges verdi ved endelig konklusjon.

Trøndelag med sine 10 verneområdeforvaltere er kvalifisert til å være egen enhet hvor det tilføres ressurser for egen seksjonsleder, jfr. kriteriene til alternativ 2. Derfor anbefales det at Statsforvalteren i Trøndelag opprettholdes som egen «forvalterenhet». Forvaltergruppen i Trøndelag har gjennom de siste årene bygget opp et sterkt fagmiljø og etablert gode samarbeidsformer på tvers av verneområdene, som har stor betydning for kvalitet og effektivitet i forvaltningsarbeidet. Dette må videreføres.

Alternativ 2 hvor det foreslås samling av arbeidsgiveransvaret hos et fåtall statsforvaltere vurderes som beste alternativ, og da under forutsetning at Statsforvalteren i Trøndelag opprettholdes som statsforvalterembete.

Det understrekes samtidig at en eventuell ny organisering forutsetter økt ressurstilførsel til ordningen. Uten dette vil målsettingene om styrket forvaltning, bedre ledelse og økt kvalitet vanskelig kunne realiseres.

Videre anses forslaget om tydeligere skille mellom styrene og statsforvalteren som viktig for å styrke rolleforståelse og tillit til forvaltningsordningen. Dette gjelder særlig hvem som fremstår som avsender og postmottak i kommunikasjon utad for å få en tydeligere rolleforståelse overfor publikum, samarbeidspartnere og andre offentlige myndigheter.

Det understrekes samtidig at en eventuell ny organisering forutsetter økt ressurstilførsel til ordningen. Uten dette vil målsettingene om styrket forvaltning, bedre ledelse og økt kvalitet vanskelig kunne realiseres.

Videre anses forslaget om tydeligere skille mellom styrene og statsforvalteren som viktig for å styrke rolleforståelse og tillit til forvaltningsordningen.

Denne høringssaken omhandler nasjonalparkstyrets syn på Miljødirektoratet sin utredning. Verneområdeforvalterne utarbeider egne høringsinnspill på fylkesnivå som samordnes av de respektive statsforvalterne. Dette arbeidet skjer i medvirkning og samarbeid med tillitsvalgte. Statsforvalterne vil i tillegg gi egne høringsuttalelser i rollen som arbeidsgiver.



KLIMA- OG MILJØDEPARTEMENTET  
Postboks 8013 DEP  
0030 OSLO

Saksbehandler Eli Grete Nisja

Vår ref. 2024/14550-4 432.3

Deres ref. 23/2148

Dato 06.02.2025

## Innspill - Nasjonalparkstyret for Forollhogna - Utredning av organisering av verneområdeforvaltere

Vi viser til departementets brev av 5. desember 2024 om utredning av organisering av verneområdeforvaltere, samt Teamsmøte 21. januar 2025 hvor det ble gitt muntlige innspill fra verneområde-/nasjonalparkstyrene. Det ble i avslutningen av dette Teamsmøtet gitt en mulighet til å gi skriftlige innspill i saken innen 10. februar.

Nasjonalparkstyret for Forollhogna behandlet denne saken som styresak 2/2025 i møte 4. februar 2025 og gjorde et enstemmig **vedtak om følgende innspill til utredningen:**

**Nasjonalparkstyret for Forollhogna** ønsker å fortsette med dagens organisering gjennom Statsforvalteren, men det er helt nødvendig med noen forbedringer i strukturen. Dette gjelder særlig for å tydeliggjøre Nasjonalparkstyret overfor sender/mottaker av henvendelser og tydeliggjøre roller.

### Tydelig avsender/mottak:

Det er et tydelig behov for et eget organisasjonsnummer for det enkelte styre. Slik det er i dag kommer all post inn og all utgående post fra Statsforvalteren i Trøndelag, noe som skaper forvirring og kan gi konsekvenser som at høringsdokumenter ikke kommer til Nasjonalparkstyret o.l. Med eget organisasjonsnummer mener vi det vil tydeliggjøre vårt arbeid og vår dialog ut med kommuner og brukere. Det er viktig for oss at meldinger og informasjon fra nasjonalparkstyret kommer tydelig frem og ikke kan misoppfattes, som i dag, med at alt kommer fra Statsforvalteren.

### Tydeliggjøring av roller:

Styret ser et klart behov for å tydeliggjøre Statsforvalterens rolle opp imot styreleder og styret. Styret har sitt oppdrag fra Miljødirektoratet og her mener vi direktoratet må ta et



en større og tydeligere rolle angående veiledning, kompetanseheving og kursing overfor både styret og forvaltere. Det har over tid vært få møtepunkter og kompetansehevende tiltak, samtidig som vi over tid har hatt store utskiftninger blant forvaltere og styremedlemmer. Dette sammen med nye og skjerpede krav krever at direktoratet tar en tydelig rolle og har klare planer for kompetansetiltak.

Klagesaker:

Nasjonalparkstyret ser det nødvendig at i direktoratet bør har raskere klagebehandling enn dagens praksis. Med en god lokal forvaltning har vi tett oppfølging av saker, men det er utfordrende med den lange klagesaksbehandling.

Styrking av fagmiljø:

For å sikre en mer lik og helhetlig forvaltning av verneområdene er vi positive til forslaget om å styrke fagmiljøene ved å samle organiseringen på færre statsforvaltere. Det vil kunne gi muligheter for sterkere sekretariat og mindre sårbarhet ved endringer forvaltere og nye styrer. Dette kan også gi nye muligheter med tanke på fellesfunksjoner, eksempelvis informasjonsarbeid.

Vi ser det som uheldig å legge organiseringen under Miljødirektoratet – da det også er en klageinstans – og det er viktig med en lokal forvaltning – og da blir direktoratet for langt unna det lokale perspektivet.

Likeså er det problematisk å gå for en organisering av arbeidsgiveransvaret til styrene/styreleder. Ofte er det ordførere i disse rollene, som kan skiftes ut hvert fjerde år. Erfaringsmessig har ordførere liten ekstra tid til et ekstra arbeidsgiveransvar - som innebærer personalansvar med de pliktene det medfører.

*Konklusjon: se på ordning med færre statsforvaltere – men at organiseringen bør ligge der – med forbedringspunkter. Og at forvalterne selv må få en tydelig stemme inn i utredningen. Styrene åpenbart.*

\*\*\*\*\*

Med hilsen

Eli Grete Nisja  
nasjonalparkforvalter

*Dette dokumentet er elektronisk godkjent og har derfor ingen underskrift*

**ST 14/2026 Referatsaker**



## Møteprotokoll

**Utvalg:** Arbeidsutvalg for nasjonalparkstyret Forollhogna

**Møtested:** Møterom Aursunden, Veksthuset Røros, Røros

**Dato:** 09.03.2026

**Tidspunkt:** 10:00 - 14:30

### Følgende faste medlemmer møtte:

Navn	Funksjon	Representerer
Tone Hagen	Leder	Tynset kommune
Marit Bjerkås	Nestleder	Trøndelag fylkeskommune
Jan Arild Sivertsgård	Medlem	Holtålen kommune

### Merknader:

Møteinnkalling og sakliste ble godkjent.

Møteprotokoll ble lest opp under slutten av møtet, og ble godkjent styremedlemmene.

Marit Bjerkås deltok digitalt fra kl. 11.00 – 12.00

Fra kl. 12.00 – 14.30 ble det gjennomført Planleggingsmøte II med SNO Forollhogna.

Egen saklisten og eget referat fra dette møtet.

### Øvrige frammøtte:

Navn	
Hans Bull	Nasjonalparkforvalter
Eli Grete Nisja	Nasjonalparkforvalter
Fra kl. 12.00 – 14.30	
Berit Broen	SNO Forollhogna
Erik Ydse	SNO Forollhogna

### Underskrift:

Vi bekrefter med underskriftene våre at det som er ført på de sidene vi har signert i møteboka, er i samsvar med det som ble vedtatt på møtet.

9. mars 2026

*Tone Hagen*  
Styreleder

*Marit Bjerkås*  
nestleder

*Jan Arild Sivertsgård*  
styremedlem

## Saksliste

Utvalgs-saksnr	Innhold	Lukket	Arkiv-saksnr
ST 3/2026	Budalen landskapsvernområde - søknad om riving av bygningsdel for restaurering av seterstua på Rognesvollen - søker: Terje Tovmo		2021/9669
ST 4/2026	Endalen landskapsvernområde - Søknad om oppføring av uthus i tilknytning til tilsynsbu - Søker: Endalen beitelag		2026/2437
ST 5/2026	Vangrøftdalen - Kjurrudalen landskapsvernområde - søknad om oppføring av innebygd kraftsilo på Simengjeltvollen (gnr./bnr. 131/10) - Os kommune - Simen S Krog		2025/15178
ST 6/2026	Forollhogna nasjonalpark - søknad om klopping av bløtt terrengparti på Damtjønnsstien - Søker: Budal fjellstyre		2026/2600

### Møteplanen for nasjonalparkstyret resten av 2026

Møtetid	Møtested
Mandag 11. mai	Styremøte i Os kommune
Onsdag 24. juni	Mulig dag for befaring, ikke endelig avklart ennå
Torsdag-fredag 10.-11. sept.	Dag 1: Befaring Ledalen Dag 2: mulig befaring, evt. bare styremøte Overnatting i Haltdalen
Onsdag 2. des.	Møtested ikke avklart ennå

### Kort gjennomgang av innkomne - og forventede saker til behandling:

- Søknad om prøveboring i Hessjøfeltet - styresak til 11. mai
- Ny bu ved Enmolægeret - styresak til 11. mai
- Byggesak Gaarevollen/Fremmervollen - styresak, når?

# **ST 3/2026 Budalen landskapsvernområde - søknad om riving av bygningsdel for restaurering av seterstua på Rognesvollen - søker: Terje Tovmo**

## **Nasjonalparkforvalters innstilling:**

Nasjonalparkstyret for Forollhogna ved arbeidsutvalget gir Terje Tovmo dispensasjon fra Forskrift om Budalen landskapsvernområde, § 3 punkt 1 for riving av bygningsdel i forbindelse med restaurering av seterstua på gnr./bnr. 174/1 Rognesvollen innenfor Budalen landskapsvernområde.

### Vilkår:

1. Mellombygget i bindingsverk rives som en del av restaureringetiltaket seterstua, og settes opp igjen når det er klart for det.
2. Taket skal fortsatt tekkes med torv som den gamle seterstua, og vinduer skal ha samme utforming og størrelse.
3. Restaureringen av seterstua skal gjennomføres av Storlimo AS ved håndverker med antikvarisk kompetanse slik det oppgis i søknaden.
4. Dersom det oppstår terrengskader i forbindelse med byggearbeidet skal det rettes opp så snart som mulig.
5. Bygningsavfall skal transporteres ut av landskapsvernområdet. Ubehandlet trevirke kan nyttes til ved.
6. Når restaureringsarbeidet er ferdig, skal det gis tilbakemelding med bilder til nasjonalparkstyret.
7. Tillatelsen etter verneforskriften gjelder i 3 år fra vedtaksdato.

Nasjonalparkstyret viser til både faglig veiledning i høringsuttalelsen fra Seksjon Kulturminner, Trøndelag fylkeskommune, saksdokument 3, og byggeskikkveilederen «Bygninger i seterlandskapet, Forollhogna nasjonalpark med tilleggende landskapsvernområder».

### Hjemmel:

Arbeidsutvalget sitt vedtak er gjort med hjemmel Forskrift om Budalen landskapsvernområde, § 5, punkt 2 og 4 «Ombygging og restaurering av eksisterende bygninger for jordbruksformål eller med tanke på bruksendringer» og «Riving av eksisterende seterbebyggelse».

Arbeidsutvalget har behandlet saken i tråd med delegeringsreglementet for nasjonalparkstyret av 14.06.2024, og saken refereres for nasjonalparkstyret.

### Begrunnelse:

Det er i avgjørelsen lagt vekt på at formålet med vernet av Budalen landskapsvernområde er å ta vare på kulturlandskapet der seterlandskapet med seterbebyggelse og setervoller er vesentlige deler av landskapets egenart.

Restaureringen av den gamle seterstua på Rognesvollen vil være tiltak som fremmer natur- og kulturlandskapsverdiene for vernområde, og tiltaket ansees å være i tråd med verneformålet.

Restaureringen av den gamle seterstua på Rognesvollen vil bli utført av håndverker med antikvarisk bygningskompetanse, og tiltaket vurderes derfor å fremme natur- og kulturlandskapsverdiene i Budalen landskapsvernområde.

Det settes vilkår i tillatelsen for å ivareta hensynet til natur- og kulturmiljøet og sikre verneverdiene i et langsiktig perspektiv.

## **Saksprotokoll fra møte 09.03.2026 i Arbeidsutvalg for nasjonalparkstyret Forollhogna**

### **Behandling**

Nasjonalparkforvalters innstilling ble enstemmig vedtatt (3-0).

### **Vedtak**

Nasjonalparkstyret for Forollhogna ved arbeidsutvalget gir Terje Tovmo dispensasjon fra Forskrift om Budalen landskapsvernområde, § 3 punkt 1 for riving av bygningsdel i forbindelse med restaurering av seterstua på gnr./bnr. 174/1 Rognesvollen innenfor Budalen landskapsvernområde.

### Vilkår:

1. Mellombygget i bindingsverk rives som en del av restaureringetiltaket seterstua, og settes opp igjen når det er kart for det.
2. Taket skal fortsatt tekkes med torv som den gamle seterstua, og vinduer skal ha samme utforming og størrelse.
3. Restaureringen av seterstua skal gjennomføres av Storlimo AS ved håndverker med antikvarisk kompetanse slik det oppgis i søknaden.
4. Dersom det oppstår terrengskader i forbindelse med byggearbeidet skal det rettes opp så snart som mulig.
5. Bygningsavfall skal transporteres ut av landskapsvernområdet. Ubehandlet trevirke kan nyttes til ved.
6. Når restaureringsarbeidet er ferdig, skal det gis tilbakemelding med bilder til nasjonalparkstyret.
7. Tillatelsen etter verneforskriften gjelder i 3 år fra vedtaksdato.

Nasjonalparkstyret viser til både faglig veiledning i høringsuttalelsen fra Seksjon Kulturminner, Trøndelag fylkeskommune, saksdokument 3, og byggeskikkveilederen «Bygninger i seterlandskapet, Forollhogna nasjonalpark med tiliggende landskapsvernområder».

### Hjemmel:

Arbeidsutvalget sitt vedtak er gjort med hjemmel Forskrift om Budalen landskapsvernområde, § 5, punkt 2 og 4 «Ombygging og restaurering av eksisterende bygninger for jordbruksformål eller med tanke på bruksendringer» og «Riving av eksisterende seterbebyggelse».

Arbeidsutvalget har behandlet saken i tråd med delegeringsreglementet for nasjonalparkstyret av 14.06.2024, og saken refereres for nasjonalparkstyret.

### Begrunnelse:

Det er i avgjørelsen lagt vekt på at formålet med vernet av Budalen landskapsvernområde er å ta vare på kulturlandskapet der seterlandskapet med seterbebyggelse og setervoller er vesentlige deler av landskapets egenart. Restaureringen av den gamle seterstua på Rognesvollen vil være tiltak som fremmer natur- og kulturlandskapsverdiene for vernområde, og tiltaket ansees å være i tråd med verneformålet.

Restaureringen av den gamle seterstua på Rognesvollen vil bli utført av håndverker med antikvarisk bygningskompetanse, og tiltaket vurderes derfor å fremme natur- og kulturlandskapsverdiene i Budalen landskapsvernområde.

Det settes vilkår i tillatelsen for å ivareta hensynet til natur- og kulturmiljøet og sikre verneverdiene i et langsiktig perspektiv.

## **ST 4/2026 Endalen landskapsvernområde - Søknad om oppføring av uthus i tilknytning til tilsynsbu - Søker: Endalen beitelag**

### **Nasjonalparkforvalters innstilling:**

Nasjonalparkstyret for Forollhogna ved arbeidsutvalget gir Endalen beitelag SA dispensasjon fra Forskrift om Endalen landskapsvernområde, § 3 punkt 1 for oppføring av uthus i tilknytning til egen tilsynsbu ved Finntjønna innenfor Endalen landskapsvernområde,

### Følgende vilkår gjelder for tillatelsen:

1. Uthuset kan føres opp med målene 3,00 m x 2,00 m som utgjøre inntil 6,00 m<sup>2</sup> BYA, med rafthøgde 1,75 m.
2. Uthuset kles med tømmermannspanel, og gis en mørk farge likt som tilsynsbua. Dør og kledninger rundt vinduer og dør skal også gis en mørk, dempet farge.
3. Taket skal tekkes med torv. Takutstikk på 0,2 m på langsiden og 0,25 m på gavlveggene. Takvinkel inntil 22°.
4. Byggetegningene er en del av vedtaket.
5. Dersom det oppstår terrengskader i forbindelse med byggearbeidet skal det rettes opp så snart som mulig.
6. Bygningsavfall skal transporteres ut av landskapsvernområdet. Ubehandlet trevirke kan nyttes til ved.
7. Når byggetiltaket er ferdig, skal det gis tilbakemelding med bilder til nasjonalparkstyret.

8. Tillatelsen etter verneforskriften gjelder i 3 år fra vedtaksdato.

Hjemmel:

Arbeidsutvalget sitt vedtaket er med hjemmel i Forskrift om Endalen landskapsvernområde, § 5, punkt 1 om oppføring av nødvendige nye bygninger for jordbruksformål som er knyttet til seterdrift og beitebruk.

Saken er behandlet i tråd med punkt 2.2.1 i nasjonalparkstyret sitt delegeringsreglement av 14.06.2024.

Begrunnelse:

Det er i avgjørelse av søknaden lagt vekt på at tiltaket er knyttet til landbruksnæring, og at Endalen beitelag viser til behovet for et uthus for lagerplass og utedo til tilsynsbua.

Området ved Finntjønnan viser seg også å være et turområde sommerstid hvor det kan se ut som om tilsynsbua er blitt et turmål for barnefamilier. Tilsynsbua står åpen for alle, og for å unngå forsøpling og tilgrising av nærområdet for tilsynsbua er oppføring av en utedo tilnærmet et nødvendig tiltak her.

Det settes vilkår i tillatelsen for å ivareta hensynet til natur- og kulturmiljøet og sikre verneverdiene i et langsiktig perspektiv.

Tillatelsen er i tråd med det som kan tillatelse etter forskrift for Endalen landskapsvern-område, og retningslinjer gitt i forvaltningsplan. Nasjonalparkstyret har også en forvaltningspraksis der det gis tillatelse til utedoen når det påvises særlig behov slik tilrettelegging.

Oppføringen av uthuset ansees derfor ikke å stride mot verneformålet eller vil kunne påvirke verneverdiene på en negativ måte. Tiltaket vurderes heller ikke å kunne skape en negativ presedens for verken Endalen landskapsvernområde eller andre verneområder med tilsvarende bestemmelser

## **Saksprotokoll fra møte 09.03.2026 i Arbeidsutvalg for nasjonalparkstyret Forollhogna**

### **Behandling**

Nasjonalparkforvalters innstilling ble enstemmig vedtatt (3-0).

### **Vedtak**

Nasjonalparkstyret for Forollhogna ved arbeidsutvalget gir Endalen beitelag SA dispensasjon fra Forskrift om Endalen landskapsvernområde, § 3 punkt 1 for oppføring av uthus i tilknytning til egen tilsynsbu ved Finntjønnan innenfor Endalen landskapsvernområde,

#### Følgende vilkår gjelder for tillatelsen:

1. Uthuset kan føres opp med målene 3,00 m x 2,00 m som utgjøre inntil 6,00 m<sup>2</sup> BYA, med rafthøgde 1,75 m.
2. Uthuset kles med tømmermannspanel, og gis en mørk farge likt som tilsynsbua. Dør og kledninger rundt vinduer og dør skal også gis en mørk, dempet farge.
3. Taket skal tekkes med torv. Takutstikk på 0,2 m på langsiden og 0,25 m på gavlveggene. Takvinkel inntil 22°.
4. Byggetegningene er en del av vedtaket.
5. Dersom det oppstår terrengskader i forbindelse med byggearbeidet skal det rettes opp så snart som mulig.
6. Bygningsavfall skal transporteres ut av landskapsvernområdet. Ubehandlet trevirke kan nyttes til ved.
7. Når byggetiltaket er ferdig, skal det gis tilbakemelding med bilder til nasjonalparkstyret.
8. Tillatelsen etter verneforskriften gjelder i 3 år fra vedtaksdato.

#### Hjemmel:

Arbeidsutvalget sitt vedtaket er med hjemmel i Forskrift om Endalen landskapsvernområde, § 5, punkt 1 om oppføring av nødvendige nye bygninger for jordbruksformål som er knyttet til seterdrift og beitebruk.

Saken er behandlet i tråd med punkt 2.2.1 i nasjonalparkstyret sitt delegeringsreglement av 14.06.2024.

#### Begrunnelse:

Det er i avgjørelse av søknaden lagt vekt på at tiltaket er knyttet til landbruksnæring, og at Endalen beitelag viser til behovet for et uthus for lagerplass og utedo til tilsynsbua.

Området ved Finntjønnan viser seg også å være et turområde sommerstid hvor det kan se ut som om tilsynsbua er blitt et turmål for barnefamilier. Tilsynsbua står åpen for alle, og for å unngå forsøpling og tilgrising av nærområdet for tilsynsbua er oppføring av en utedo tilnærmet et nødvendig tiltak her.

Det settes vilkår i tillatelsen for å ivareta hensynet til natur- og kulturmiljøet og sikre verneverdiene i et langsiktig perspektiv.

Tillatelsen er i tråd med det som kan tillatelse etter forskrift for Endalen landskapsvern-område, og retningslinjer gitt i forvaltningsplan. Nasjonalparkstyret har også en forvaltningspraksis der det gis tillatelse til utedoen når det påvises særlig behov slik tilrettelegging.

Oppføringen av uthuset ansees derfor ikke å stride mot verneformålet eller vil kunne påvirke verneverdiene på en negativ måte. Tiltaket vurderes heller ikke å kunne skape en negativ presedens for verken Endalen landskapsvernområde eller andre verneområder med tilsvarende bestemmelser

## **ST 5/2026 Vangrøftdalen - Kjurrudalen landskapsvernområde - søknad om oppføring av innebygd kraftsilo på Simengjeltvollen (gnr./bnr. 131/10) - Os kommune - Simen S Krog**

### **Nasjonalparkforvalters innstilling:**

Nasjonalparkstyret for Forollhogna gir Simen S. Krog dispensasjon med vilkår fra forskrift om Vangrøftdalen-Kjurrudalen landskapsvernområde § 3, punkt 1 for oppføring av innebygd kraftforsilo på GID 131/10 i Os kommune.

### Vilkår:

1. Kraftsilo skal oppføres som et reisverksbygg inntil 2,5m\*3,0m (7,5 m<sup>2</sup> BYA) med mønehøyde på inntil 2,6 m ved bakkant av seterfjøssets vestre fasade.
2. Bygget skal gis et helhetlig uttrykk som samsvarer med eksisterende seterfjøs. Det innebærer bruk av stående panel, samme fargevalg og tilsvarende type takteking.
3. Det skal tilføres løsmasser rundt bygget for å redusere synlig fundament, forutsatt at terrengtilpasningen ikke skaper avrenningsproblemer eller hindrer beitedyr.
4. Det skal holdes ryddig på byggeplassen slik at bygningsavfall ikke ligger skjemmende rundt eiendommen eller blåser utover.
5. Dersom det oppstår terrengskader i forbindelse med byggearbeidet og/eller transporten, skal skadene umiddelbart utbedres.
6. Vedtaket er gyldig i 3 år fra vedtaksdato.

### Hjemmel:

Tiltaket har hjemmel i forskrift om Vangrøftdalen-Kjurrudalen landskapsvernområde § 5, punkt 1.

### Begrunnelse:

Det er i avgjørelsen lagt vekt på at tiltaket er knyttet til aktiv landbruksdrift på en seter med melkeproduksjon. Plasseringen av installasjonen vurderes i tilstrekkelig grad å hensynta setermiljøet og landskapsbilde på stedet med de vilkår som er satt. Tiltaket anses å bidra med opprettholdelse av en aktiv jordbruksdrift, jf. verneformålet om landskapsvern for Vangrøftdalen-Kjurrudalen. Tiltaket vil ikke påvirke verneverdiene negativt, eller være i strid med verneformålet.

## **Saksprotokoll fra møte 09.03.2026 i Arbeidsutvalg for nasjonalparkstyret Forollhogna**

### **Behandling**

Jan Arild Sivertsgård fremmet forslag om å fjerne vilkår punkt 3, samt å innføre et nytt tilleggsvilkår som punkt 6: «*Når byggetiltaket er ferdig, skal det gis tilbakemelding med bilder til nasjonalparkstyret.*»

Nasjonalparkforvalters Innstillingen, med foreslåtte endringer, ble enstemmig vedtatt (3-0).

### **Vedtak**

Nasjonalparkstyret for Forollhogna gir Simen S. Krog dispensasjon med vilkår fra forskrift om Vangrøftdalen-Kjurrudalen landskapsvernområde § 3, punkt 1 for oppføring av innebygd kraftforsilo på GID 131/10 i Os kommune.

#### Vilkår:

1. Kraftsilo skal oppføres som et reisverksbygg inntil 2,5m\*3,0m (7,5 m<sup>2</sup> BYA) med mønehøyde på inntil 2,6 m ved bakkant av seterfjøssets vestre fasade.
2. Bygget skal gis et helhetlig uttrykk som samsvarer med eksisterende seterfjøs. Det innebærer bruk av stående panel, samme fargevalg og tilsvarende type takteking.
3. Det skal holdes ryddig på byggeplassen slik at bygningsavfall ikke ligger skjemmende rundt eiendommen eller blåser utover.
4. Dersom det oppstår terrengskader i forbindelse med byggearbeidet og/eller transporten, skal skadene umiddelbart utbedres.
5. Vedtaket er gyldig i 3 år fra vedtaksdato.
6. Når byggetiltaket er ferdig, skal det gis tilbakemelding med bilder til nasjonalparkstyret.

#### Hjemmel:

Tiltaket har hjemmel i forskrift om Vangrøftdalen-Kjurrudalen landskapsvernområde § 5, punkt 1.

#### Begrunnelse:

Det er i avgjørelsen lagt vekt på at tiltaket er knyttet til aktiv landbruksdrift på en seter med melkeproduksjon. Plasseringen av installasjonen vurderes i tilstrekkelig grad å hensynta setermiljøet og landskapsbilde på stedet med de vilkår som er satt. Tiltaket anses å bidra med opprettholdelse av en aktiv jordbruksdrift, jf. verneformålet om landskapsvern for Vangrøftdalen-Kjurrudalen. Tiltaket vil ikke påvirke verneverdiene negativt, eller være i strid med verneformålet.

## **ST 6/2026 Forollhogna nasjonalpark - søknad om klopping av bløtt terrengparti på Damtjønnsstien - Søker: Budal fjellstyre**

### **Nasjonalparkforvalters innstilling:**

Nasjonalparkstyret for Forollhogna ved arbeidsutvalget gir Budal fjellstyre dispensasjon fra Forskrift om Forollhogna nasjonalpark, § 3 punkt 1 for klopplegging av en kortere strekning på Damtjønnsstien innenfor Forollhogna nasjonalpark.

#### Vilkår:

1. Det tillates at det kloppes over det bløte terrengpartiet (ca. 30 m) på Damtjønnsstien slik det er marker i kartet og nærmere beskrevet.
2. Kloppone legges med 2 planker i bredden med en smal spaltet mellom. Det skal brukes materialer av malmfuru.
3. Det skal ikke settes opp nye skilter for stien.

4. Materialene transporteres med snøscooter i forbindelsen med andre tilsynsoppdrag fjellstyret har i egne områder.
5. Skadene i terrenget bør så langt som mulig pusses til slik at vannet siger unna på naturlig måte og vegetasjon lettere kan reetableres.
6. Materialavfall skal ryddes og transporteres ut av området.
7. Når tiltaket er gjennomført, skal det gis tilbakemelding med bilder til nasjonalparkstyret.
8. Tillatelsene etter verneforskriften gjelder for barmarkssesongen 2026 dvs. innen 30.09.2026.

#### Hjemmel:

Arbeidsutvalget sitt vedtaket er gjort med hjemmel i naturmangfoldloven § 48, og i tråd med nasjonalparkstyret sitt delegeringsreglement av 14.06.2024.

Saken refereres for nasjonalparkstyret i neste møte 11. mai 2026.

#### Begrunnelse:

Det er i avgjørelsen lagt vekt på kloppluggingen av en kortere strekning av Damtjønnsstien er et skjøtselstiltak for både å begrense og å utbedre terrengskadene i det bløte terrengpartiet av stien, og ikke en tilrettelegging for å økte ferdselen i området.

Damtjønnsstien er en «gammel» sti som i all hovedsak benyttes av lokalbefolkningen, og ferdselen er naturlig nok knyttet til barmarkssesongen. Det forventes ikke økt ferdsel på stien som en følge av kloppluggingen og utbedringene av forholdene omkring stien.

Det settes vilkår i tillatelsen for å ivareta hensynet til natur- og kulturmiljøet og sikre verneverdiene i et langsiktig perspektiv.

Tiltaket, som vurderes som et skjøtselstiltak, vil ikke kunne komme i konflikt med verneformålet for nasjonalparken, eller vil kunne påvirke verneverdiene på en negativ måte. Tiltaket vurderes heller ikke å kunne skape en negativ presedens for verken Forollhogna nasjonalpark eller andre verneområder med tilsvarende bestemmelser.

Det vises ellers til hjemmelsgrunnlag og vurderinger i saksutredningen.

## **Saksprotokoll fra møte 09.03.2026 i Arbeidsutvalg for nasjonalparkstyret Forollhogna**

### **Behandling**

Nasjonalparkforvalters innstilling ble enstemmig vedtatt (3-0).

## **Vedtak**

Nasjonalparkstyret for Forollhogna ved arbeidsutvalget gir Budal fjellstyre dispensasjon fra Forskrift om Forollhogna nasjonalpark, § 3 punkt 1 for klopplegging av en kortere strekning på Damtjønnsstien innenfor Forollhogna nasjonalpark.

### Vilkår:

1. Det tillates at det kloppes over det bløte terrengpartiet (ca. 30 m) på Damtjønnsstien slik det er marker i kartet og nærmere beskrevet.
2. Kloppene legges med 2 planker i bredden med en smal spaltet mellom. Det skal brukes materialer av malmfuru.
3. Det skal ikke settes opp nye skilter for stien.
4. Materialene transporteres med snøscooter i forbindelsen med andre tilsynsoppdrag fjellstyret har i egne områder.
5. Skadene i terrenget bør så langt som mulig pusses til slik at vannet siger unna på naturlig måte og vegetasjon lettere kan reetableres.
6. Materialavfall skal ryddes og transporteres ut av området.
7. Når tiltaket er gjennomført, skal det gis tilbakemelding med bilder til nasjonalparkstyret.
8. Tillatelsene etter verneforskriften gjelder for barmarkssesongen 2026 dvs. innen 30.09.2026.

### Hjemmel:

Arbeidsutvalget sitt vedtaket er gjort med hjemmel i naturmangfoldloven § 48, og i tråd med nasjonalparkstyret sitt delegeringsreglement av 14.06.2024.

Saken refereres for nasjonalparkstyret i neste møte 11. mai 2026.

### Begrunnelse:

Det er i avgjørelsen lagt vekt på kloppleggingen av en kortere strekning av Damtjønnsstien er et skjøtselstiltak for både å begrense og å utbedre terrengskadene i det bløte terrengpartiet av stien, og ikke en tilrettelegging for å økte ferdselen i området.

Damtjønnsstien er en «gammel» sti som i all hovedsak benyttes av lokalbefolkningen, og ferdselen er naturlig nok knyttet til barmarkssesongen. Det forventes ikke økt ferdsel på stien som en følge av kloppleggingen og utbedringene av forholdene omkring stien.

Det settes vilkår i tillatelsen for å ivareta hensynet til natur- og kulturmiljøet og sikre verneverdiene i et langsiktig perspektiv.

Tiltaket, som vurderes som et skjøtselstiltak, vil ikke kunne komme i konflikt med verneformålet for nasjonalparken, eller vil kunne påvirke verneverdiene på en negativ måte. Tiltaket vurderes heller ikke å kunne skape en negativ presedens for verken Forollhogna nasjonalpark eller andre verneområder med tilsvarende bestemmelser.

Det vises ellers til hjemmelsgrunnlag og vurderinger i saksutredningen.

Riksantikvaren - direktoratet for  
kulturmiljøforvaltning  
Postboks 1483 Vika  
0116 OSLO  
Norge

Vår saksbehandler  
Lars Egil Hognes

Vår dato  
12.03.2026  
Deres dato  
20.11.2025

Vår referanse  
25/00981-2  
Deres referanse  
20/10211-6

## Kulturhistoriske landskap av interesse i Trøndelag – Høringsuttalelse fra Trøndelag Bondelag

### Innledning og bakgrunn

Trøndelag Bondelag har mottatt rapporten *Kulturhistoriske landskap av nasjonal interesse i Trøndelag* på høring. Rapporten gir en oversikt og et kunnskapsgrunnlag som skal bidra til bærekraftig forvaltning av kulturhistoriske landskap. Oversikten er et verktøy for arealplanlegging og peker ut 26 landskap som vurderes som nasjonalt interessante. Det understrekes at rapporten **ikke er en verneplan**, og områdene blir ikke fredet, men markert som særlig viktige. Arbeidet bygger på nasjonale mål for kulturmiljøforvaltningen og Europarådets landskapskonvensjon.

### Landbrukets kulturlandskap i endring

Rapporten beskriver hvordan kulturlandskapet i Trøndelag er formet av tusenvis av år med menneskelig aktivitet, i et område med store geografiske variasjoner – fra kyst og fjord til jordbruksbygder, skog, dalstrøk og høyfjell. Trøndelag har vært brukt av mennesker siden rundt 9000 f.Kr., og alle tidsperioder har satt sine spor. Rapportens definisjon av kulturlandskap er: **«Landskap preget av samspillet mellom natur og menneskelig aktivitet, der spor av bosetning, næring, ferdsel, religion og kultur ligger synlig (eller skjult) i terrenget.»**

For landbruket er dette samspillet grunnleggende: **landskapet formes gjennom ressursutnyttelse som må være lønnsom over tid**. Aktiv drift er nødvendig for å opprettholde både kulturlandskapet og matproduksjonen. Dersom driften blir ulønnsom, stopper ressursutnyttelsen, og landskapet vil gro igjen. Landbruket må derfor ha **handlingsrom til å omstille seg**, fordi kravene til effektivitet, produksjon og kvalitet endrer seg raskt. Driftsmåter og løsninger som var aktuelle for 50 eller 150 år siden, er ikke nødvendigvis tilpasset dagens behov.

Bondelagets Servicekontor AS

Norges Bondelag

Postadresse: Skolegata 22, 7713 STEINKJER, Tlf: +47 73842490  
Besøksadresse: Skolegata 22, 7713 STEINKJER  
Bankkonto: 8101.05. 91392, **Org.nr.:** 985063001 MVA  
trondelag@bondelaget.no, <http://www.bondelaget.no/trondelag/>

**Bankkonto:** 8101.05.12891  
Org.nr: 939678670

## Endringer i driftsbygninger som landskapselementer

Endringene i landbruket vises tydelig i driftsbygningene:

- Tidligere ble bygninger reist i tømmer og stein, med lokalt håndverk, lang levetid og tydelig kulturhistorisk preg.
- I dag stilles det krav om større kapasitet, bedre logistikk, dyrevelferd og effektiv drift. Mange tradisjonelle bygg er derfor ikke lenger hensiktsmessige.
- Moderne driftsbygninger i stål, sandwichpaneler og betong gir rasjonelle løsninger og forutsigbare kostnader, men har kortere teknisk levetid og et annet visuelt uttrykk.
- Samtidig har plansiloer, større lagerløsninger og rundballer blitt vanlige og tydelige strukturer i dagens landskap.

## Hva endringene betyr for kulturlandskapet

Utviklingen har ført til et kulturlandskap som:

- har færre, men større og mer funksjonelle driftsbygninger
- preges av lavere, mer utstrakte bygg i stedet for tradisjonelle låver og tårnsiloer
- viser et tydelig skifte fra småskala drift til mekaniserte og spesialiserte produksjoner

Disse endringene er et resultat av driftsbehov, arbeidsmiljø, dyrevelferd og lønnsomhet. Når det gjelder estetiske hensyn, har landbruket også en lang tradisjon for å tilpasse nye bygninger til eksisterende bygningsmiljøer og landskap for å sikre helhet. Likevel finnes det situasjoner der selve driftsformen endres så grunnleggende at tradisjonelle løsninger ikke lenger er tilstrekkelige. Da oppstår det **større skifter eller omveltninger** i måten landbruket organiseres og bygges på. Nye produksjonskrav, teknologi og klima- og miljøtilpasning gjør at det fra tid til annen blir nødvendig å innføre helt nye bygningstyper, nye dimensjoner og nye plasseringer i landskapet. Slike skifter vil naturlig skape større visuelle endringer enn det som følger av gradvise tilpasninger, men de er samtidig et uttrykk for en næring som er i kontinuerlig utvikling.

Som en næring som er direkte avhengig av å bruke og forvalte landskapet, vil landbrukets utvikling alltid sette nye spor. Det er en del av et levende kulturlandskap – der både historiske strukturer og framtidens produksjonsformer må finne plass.

## Trøndelag Bondelag sine innspill til KULA-rapporten

### Om prosessen

Rapporten ble av Trøndelag Bondelag sendt til de lokale Bondelagene, men flere lokallag opplyser at kommunene ikke har informert dem eller behandlet rapporten politisk, slik det oppfordres til. Mange grunneiere har derfor ikke vært involvert på et tidlig tidspunkt, til tross for at de kan bli berørt. Selv om rapporten ikke innebærer vern, inneholder den klare anbefalinger og beskriver sårbarheter som i praksis kan legge føringer for hva kommunene tillater i disse områdene.

Usikkerhet knyttet til konsekvensene av denne kartleggingen og fremtidig arealforvaltning skaper uro blant grunneierne. Dette kunne vært unngått dersom berørte grunneiere hadde vært tilskrevet og involvert **tidlig i kartleggingsprosessen**. Muligheten til en god medvirkningsprosess for den enkelte grunneier er et viktig hensyn mener vi, og Trøndelag Bondelag er kritisk til måten en har gått frem på her, uten å involvere grunneierne direkte.

Enkelte lokallag benytter anledningen til å fremme egne innspill til denne høringen, og de vil naturlig nok gå mer spesifikt på de landskapene som ligger innenfor det enkelte lokallag. Vårt innspill er på et generelt og overordnet nivå, og omhandler rapporten i sin helhet og betydningen den kan få for arealforvaltningen.

### Betydning for framtidig arealforvaltning

Vi har ingen innvendinger mot faktabeskrivelsene i rapporten. Vår bekymring handler om hvordan KULA-status kan påvirke kommunal planlegging:

- Kulturminnemyndigheten kan bruke rapporten til å kreve mer omfattende dokumentasjon eller fremme innsigelser.
- Kommunene får et større ansvar for å ivareta kulturmiljøverdier når planer skal behandles.
- Selv om rapporten sier at utvikling ikke skal hindres, anbefaler den bruk av bestemmelser og retningslinjer i kommuneplanens arealdel (KPA). Dette kan skape strammere rammer.

Landbruket er avhengig av å kunne utvikle seg. Vi er derfor bekymret for at KULA-områdene kan bli **for strengt forvaltet**, slik at nødvendige endringer – nye driftsbygninger, utvidelser og tekniske anlegg – blir vanskeligere å få gjennomført.

Flere av de utpekte landskapene er blant de mest produktive jordbruksområdene i Trøndelag. Det er avgjørende at disse fortsatt kan utvikles og tilpasses moderne drift, slik at vi sikrer fremtidens matproduksjon.

Med vennlig hilsen

Elektronisk godkjent, uten underskrift

*Gunnar Alstad*  
*Styremedlem i Trøndelag Bondelag/fagansvarlig*

*Lars Egil Hognes*  
*Saksbehandler*

Kopi: Trøndelag fylkeskommune, Statsforvalteren i Trøndelag



Budal fjellstyre  
Svartøya 19 a  
7290 STØREN

Saksbehandler Eli Grete Nisja

Vår ref. 2026/4953-1 432.3

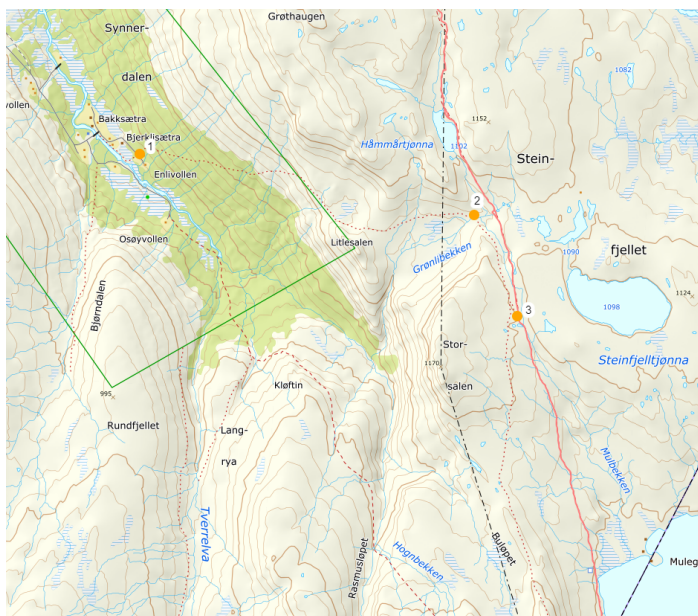
Deres ref.

Dato 13.04.2026

## Forollhogna nasjonalpark - Midtre Gauldal kommune - 402/1 - nye skilter på eksisterende sti - Budal fjellstyre

Stien fra Synnerdalen til Forollhogna og Forollsjøen har vært merket og skiltet med tre-skilter med stedsnavn lenge før opprettelsen av Forollhogna nasjonalpark i 2001. De gamle tre-skiltene var etter hvert blitt slitt og falt ned, og dette framstod som uryddig og ikke som en sikker merking.

I samråd med fjelloppsyn har forvaltningsmyndigheten for nasjonalparken fjernet de gamle skiltene og bekostet nye skilter som er i tråd med standard for tursti-skilting. Oppsetting av de nye skilter ble gjennomført sommeren 2024 av lokalt fjelloppsyn, SNO og nasjonalparkforvalter, og det ble satt opp nye turskilter på 3 steder, jf. kartutsnitt.



Kartutsnitt som viser punktene (1, 2 og 3) for de nye skilter. Pilegrimsleden er markert med rød linje.

Nasjonalpark	Forollhogna
Naturreservat	Grøntjønnan
Landskapsvernområde	Øyungen, Ledalen, Forddalen, Budalen, Endalen, Magnildalen-Busjødalen, Londalen-Ørvilldalen, Vangrøftdalen-Kjurrudalen



Det ble videre enighet om at når tiltaket med oppsetting av de nye sti-skiltene var gjennomførte, kunne **Budal fjellstyre skulle overta både eierskap og vedlikehold av skiltene langs stien**. Dette for å sikre at skiltene lettere blir fulgt opp og vedlikeholdt. Vi gjør oppmerksom på at det er Midtre Gauldal kommune som er ansvarlig for skiltet for pilegrimsleden, jf. s. 5, punkt 2, og er ikke en del av denne avtalen.

Stiskiltene er lagt inn som **installasjoner** i fagsystemet **Naturoppdrag**, som er et verktøy for alle som jobber med forvaltning av verneområder eller som har oppdrag for forvaltningsmyndigheten innenfor verneområder. Naturoppdrag er et to-veis fagsystem hvor oppdragsgiver og oppdragstaker/utøver kan rapportere på både mangler og utførte tiltak. Vi er kjente med at fjellopsynet for fjellstyrene i Midtre Gauldal har brukertilgang til Naturoppdrag. Dersom det oppstår behov for vedlikehold eller andre forhold vil dette kunne meldes gjennom Naturoppdrag.

Vi takker for god samhandling!

Med hilsen

Eli Grete Nisja  
nasjonalparkforvalter

*Dette dokumentet er elektronisk godkjent og har derfor ingen underskrift*

Kopi til:

Midtre Gauldal kommune  
Statskog SF

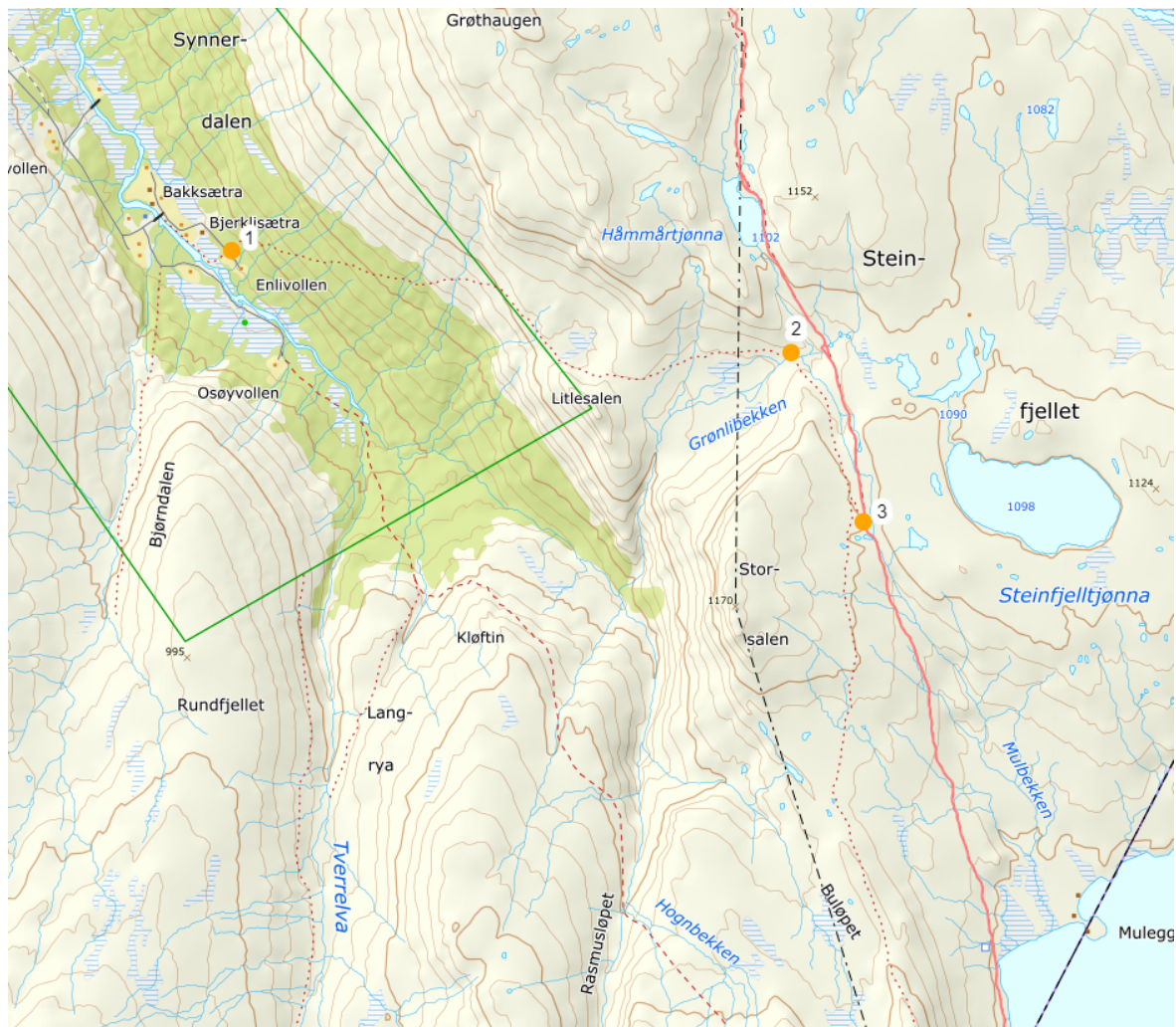
Rørosveien 11  
Postboks 63 Sentrum

7290 STØREN  
7801 NAMSOS



**Kartutsnitt som viser stedene for de nye skiltene er markerte med punktene 1, 2 og 3.**

Pilegrimsleden er markert med rød linje.





## Punkt 1 - enkelt stiskilt ved stistart Enlivollen, Budalen landskapsvernområde



Kartutsnitt fra  
Naturopdrag.  
Skiltet er lagt inn som  
installasjon.



Enkelt stiskilt ved utgang av  
kuråket ved Enlivollen.



## Punkt 2 – stiskilter ved stikryss Grønnlibekken, Forollhogna nasjonalpark



Kartutsnitt fra Naturoppdrag.  
Skiltene er lagt inn som installasjon.



Stikryss med pilegrimsleden i området ved Grønnlibekken. Skiltet for Pilegrimsleder er det Midtre Gauldal kommune som er ansvarlig for, men det ble satt på samme stang som de øvrige stiskiltene for at dette skulle framstå ryddig og enhetlig.



### Punkt 3 – stiskilter ved stikryss øst for Storsalen, Forollhogna nasjonalpark



Kartutsnitt fra Naturoppdrag.  
Skiltene er lagt inn som installasjon.



Stikryss Forollsjøen-Forollhogna  
øst for Storsalen.  
Her er skiltene satt på en kortere  
stang.

Fra: Fjellstyrene i Midtre Gauldal[budal@fjellstyrene.no]  
Sendt: 23.04.2026 16:25:02  
Til: Nisja, Eli Grete[eli.nisja@statsforvalteren.no]  
Tittel: Rapport bygging av ny Mattisbu v Hiåsjøen

---

Tomta ble klargjort til bygging på barmark den 15. oktober i 2025.  
Fundamenter ble transportert opp av byggekomite den 17 januar og satt den 26 februar. ( 2 turer med 4 scooter samlet)

Alle materialene til selve hytta ble kjørt med hjelp av dugnadsfolk den 14. mars, 1 tur med 11 scootere på en lang rekke. Det tok 1 time og 55 minutter og få fram all materialene fra parkeringsplassen i Endalen til Hiåsjøen. Torva som ble klargjort i ei «Finnskjegg grøbbe» nede på Hiåvollen på høsten ble kjørt på tur 2 av samme mannskap samme dag. Utrolig effektivt.

Snekkerne startet 16. mars og brukte 11 arbeidsdager til hytta var nøkkelferdig.  
( de brukte 2 scootere og kjørte til byggeplass 11 turer)  
(Den siste dagen av disse ble de brukt til skifte av dør på Gorsetbua) De overnattet ikke i fjellet ( småbarnsforeldre)

Taktekking og innredning ble utført av byggekomite + noen frivillige på 2 dager ( 3 scootere dag 1, 2 scooter dag 2)

Hytta stod ferdig og arbeid kunne avsluttes før 15. april.

Flytting av del av gammelbua til uthus vil bli ferdigstilt i løpet av sesongen 2026-27.

Det var 1 flokk med villrein i området Hiåsjøen under hele byggeperioden, denne flyttet ikke på seg, eller ble skremt av aktiviteten en eneste gang. ( både snekkere og andre var veldig flinke til å ta hensyn) vi fulgte med !  
Løyver og papirer ble under arbeidet kontrollert av SNO ( og alt var i orden)

Vil berømme Nasjonalparkforvaltning og andre involverte instanser for godt samarbeid.

Enlid tradisjonslaft for godt utført arbeid.

Og ikke minst frivillige og byggekomite for meget god hjelp.

Dette ble ei lita men praktisk, innholdsrik og trivelig bu som glir godt inn i omgivelsene.

Tusen takk til alle involverte.

Med hilsen  
Budal fjellstyre  
**Ståle Solem**  
Fjellopsynet  
Tlf: 995 54 891



## Nasjonalparkstyret for Forollhogna v/ Eli Grete Nisja

Postboks 2600  
7734 Steinkjer

**Saksbehandler:**

Helene G. Lillevold, 92081419

**E-postadresse**[alen@fjellstyrene.no](mailto:alen@fjellstyrene.no)**Vår referanse**

6/26-21.3

**Vår dato**

27.04.2026

### Rapport fra bygging av bu og uthus ved Forollsjøen - Ålen fjellstyre

Ålen fjellstyre er nå ferdig med 1 av 3 trinn i forbindelse med bygging av ny bu, nytt uthus og nytt båthus ved båthus. Nasjonalparkstyret for Forollhogna ved Arbeidsutvalget (AU) ga Ålen fjellstyre dispensasjon fra Forskrift om Forollhogna nasjonalpark, § 3 punkt 1.1 for oppføring av ny Forollsjøbu på ny tomt, riving og gjenbruk av deler av gammelbua til uthus, og riving av gammelt båthus og oppføring av nytt båthus på ny tomt ved Forollsjøen innenfor Forollhogna nasjonalpark i utvalgssak 12/2025. Holtålen kommune ga med hjemmel i plan- og bygningslovens § 19-2 dispensasjon for riving og ny oppføring av Forollsjøbua på ny tomt, oppføring av uthus ved ny bu, samt riving og ny oppføring av naust på GID 300/1 på ny tomt ved Forollsjøen i Formannskapssak 25/81.

Arbeidet med fundamentering av bu og uthus startet 23.10.2025, der Ålen fjellstyre ved fjelloppsyn Helene Grytbakk Lillevold fikk dispensasjon fra forskrift om Forollhogna nasjonalpark § 5.1 for bruk av ATV med henger på Fjellveien fra nasjonalparkgrensen til parkeringen ved Skalltjønnna for inntransport av materialer. Dette arbeidet ble utført av Fjelloppsyn i Midtre Gauldal, Ståle Solem, Prosjektleder for ny Forollsjøbu, Vegard Dragmyrhaug, Fjelloppsyn Astrid Ø. Aasen og undertegnede. Vi hadde også med oss utplasseringselev den uken, som bisto i arbeidet.

24.februar 2026 ble første tur med snøscooter tatt. Kjentmann Peder Bjarne Grønås og Fjelloppsyn Helene G. Lillevold loggførte kjørerute og gjorde diverse forberedelser til transport av bu og uthus. På grunn av dårlig vær dagen etterpå ble det foretatt en ny oppkjøring to dager senere, dagen før materialer skulle transporteres inn.

27. og 28. februar ble det kjørt inn og satt opp fundamenter til bu og uthus. 16 betongfundamenter (à 60 kg) og materialer ble transportert inn på totalt 15 lass (alle kjørte samlet på de to dagene).

6. og 7.mars ble hele bua og uthuset kjørt inn, som krevde totalt 27 snøscooterlass (alle kjørte samlet på de to dagene). Bu og uthus var inndelt i seksjoner på ca 1,20 m x 2,0 m. På disse to dagene ble uthuset satt opp. En enorm dugnadsinnsats ble lagt ned denne helgen, og alt ble klart til Malum Bygg AS skulle starte byggingen av bua den 9.mars. Malum Bygg AS, sammen med 4 lokale, reiste bua på én dag! De var 3 snekkere fra Malum Bygg AS, som overnattet i Hognabua til Singsås fjellstyre fra mandag – torsdag i 2,5 uker. Nødvendige tillatelser ble hentet inn fra Singsås fjellstyre. De kjørte altså til sammen 3 turer med 2 snøscootere.

**Adresse**

Bakkavegen 3, 7380 Ålen

**E-postadresse**[alen@fjellstyrene.no](mailto:alen@fjellstyrene.no)**Bankgiro**

4355 14 50997

**Organisasjonsnr.**

975735532



21. og 22.mars ble det siste arbeidet på uthuset foretatt på vinterføre. Resten vil bli gjort til sommeren, da man er avhengig av barmark for å få det gjennomført.

25.mars ble bua møblert. Denne dagen kom Kai Børge Amdal fra Statskog SF innom på befaringsammen med Fjellopsyn Ståle Solem. De bisto med noe arbeid mens de var der. Det siste som ble transportert inn på snøscooter var kjøkkenet fra Findland Trevare AS. Dette ble gjort 11.april, som var siste transportdato med snøscooter.

Det har vært lite observasjoner av vilt under turene mellom Fjellheim og Forollsjøen. En enslig villreinbukk har hatt tilhold i området mellom Svartbekken, Øverfordalen og Forollsjøen, og har holdt oppsyn med oss. Vi trodde først det var tamrein, og tilkalte reindriften, men vi fikk etter hvert bekreftet at det var en villrein. Ellers har det vært lite ryer å se, men en del kongeørn aktivitet i området Meiåan (3 individer). Vi har også sett elgspor i scootersporene våre.

Når det gjelder videre framdrift i byggetiltaket vil det til sommeren bli foretatt en grundig opprydding ute, ferdigstilling av utedo i uthuset, oppsetting av trapper, noe beising, og forberedelser til bygging av båthus. Det ble en del materialer til overs i forbindelse med bygging av uthus, og disse vil bli brukt til båthuset. Dette ble transportert bort til den nye tomta.

Onsdag 6.mai vil det bli avholdt en markering sammen med de involverte, for å takke for hjelpen, evaluere, og planlegge videre prosess (trinn 2 og 3). Trinn 2 vil bli arbeidet med båthuset, som muligens kan påstartes allerede til sommeren. Det avsluttende trinn 3 vil bli riving av den gamle Forollsjøbua. Den er per nå avstengt, uten fyringsmuligheter, og vil bli revet til vinteren. Den vil da bli kappet opp i seksjoner tilpasset scooterkjelker og transportert ned til Fjellheim for videre håndtering.

Med dette vil vi takke, og berømme nasjonalparkforvalter, nasjonalparkstyret, Holtålen kommune, Statskog SF og andre involverte parter for et meget godt samarbeid. Vi retter også en stor takk til Malum Bygg AS for godt utført arbeid, både under prosjektering og bygging, og god informasjon underveis i byggeprosessen.

Og sist, men ikke minst, en stor takk til vår dedikerte og dyktige prosjektleder og alle frivillige som har stilt opp både på ukedag og helg!

Vi har allerede fått mange gode tilbakemeldinger på arbeidet som har vært utført, både fra de som har fulgt oss på nett, men også de som har besøkt den nye bua. De fleste sier at de kjenner seg igjen i den, og det var også målsettingen, at utformingen skulle være så lik den gamle som mulig.

Tusen takk til alle involverte.

#### Med vennlig hilsen

*Helene G. Lillevold*

Helene G. Lillevold  
Fjellopsyn/saksbehandler  
Fjellstyrene i Holtålen



ÅLEN FJELLSTYRE

Vedlegg:  
Kjørebok

---

<b>Adresse</b> Bakkavegen 3, 7380 Ålen	<b>E-postadresse</b> alen@fjellstyrene.no	<b>Bankgiro</b> 4355 14 50997	<b>Organisasjonsnr.</b> 975735532
---	--	----------------------------------	--------------------------------------

**SE VÅRE TILBUD:** [www.fjellstyreneiholtalen.no](http://www.fjellstyreneiholtalen.no)

**ST 15/2026 Delegerte saker**



Nasjonalparkstyret  
for Forollhogna

**Postadresse**  
Postboks 2600  
7734 STEINKJER  
sftlpost@statsforvalteren.no

**Besøksadresse**  
Veksthuset  
Tollef Bredalsvei 13  
7374 Rørøs

**Kontakt**  
Sentralbord: +47 74 16 80 00  
Direkte: +47 73 19 91 96 / 413 30 795  
eli.nisja@statsforvalteren.no

«MOTTAKERNAVN»  
«ADRESSE»  
«POSTNR» «POSTSTED»

Saksbehandler Eli Grete Nisja

Vår ref. 2018/10518-10 432.3

Deres ref. «REF»

Dato 19.03.2026

Delegert vedtak nr.

4/2026

## Dispensasjon - Londalen-Ørvilldalen landskapsvernområde - riving av gammel dokkestue og oppføring av bod for lager på fritidseiendom Kvannbergvolla gnr./bnr. 17/154 i Tolga kommune

Nasjonalparkstyret for Forollhogna viser til tidligere sak av 15.06.2018 hvor det etter søknad ble søkt om byggetiltak på fritidseiendommen Kvannbergvolla gnr./bnr. 17/154 innenfor Londalen-Ørvilldalen landskapsvernområde i Tolga kommune.

### Saksopplysninger

Nasjonalparkstyret for Forollhogna mottok 16.12.2025 opplysninger fra Statens naturoppsyn (SNO) om et mindre bygg på eiendom gnr./bnr. 17/154 innenfor Londalen-Ørvilldalen landskapsvernområde.

Etter en forespørsel til eierne den 11.02.2026, mottok nasjonalparkstyret alt den 13. s.m. en grundig redegjørelse for bygget. Oppføring av boden knytter seg til en byggesak fra 2018 hvor det ble søkt om byggetiltak på eiendommen. Saken ble behandlet av nasjonalparkstyret i styresak 12/2018. Mer om dette lengre nede i saksframlegget.

Nasjonalparkforvalter svart den 10.03. d.m. med at forholdene omkring rivingen av den gamle dokkestua og oppføringen av boden skulle ha vært tatt inn i vedtaket i vår styresak 12/2028, men ved en inkurie ble dette utelatt.

For å bringe også denne delen av saken inn i en godkjent tilstand, ble det gitt en tilbakemelding til eierne at det blir foretatt **et delegert vedtak** som hvor riving av

Nasjonalpark

Forollhogna

Naturreservat

Grøntjønnan

Landskapsvernområde

Øyungen, Ledalen, Forddalen, Budalen, Endalen, Magnildalen-Busjødalen, Londalen-Ørvilldalen, Vangrøftdalen-Kjurrudalen



dokkestue og oppføring av den bod behandles. Det ble også gitt tilbakemelding om at det ikke var behov for ytterligere opplysninger fra eierne av eiendommen.

#### Kort historikk

Det ble alt 24.06.2016 gjennomført en befaring med eierne, representant fra kommunen og nasjonalparkforvalter på fritidseiendommen Kvannbergvolla gnr./bnr. 17/154 innenfor Londalen-Ørvilldalen landskapsvernområde.

I referatet fremgår det en orientering fra søker om behovet for flere soveplasser på eiendommen og med spørsmål om hvordan det kan løses innenfor rammene for hva som kan tillatelse etter verneforskrift. Daværende nasjonalparkforvalter ga en utfyllende veiledning til søker.

Nasjonalparkstyret for Forollhogna fikk 04.05.2018 oversendt fra Tolga kommune søknaden om byggetiltak eiendommen.

Nasjonalparkstyret behandlet søknaden som **sak 12/2018** i sitt styremøte den 08.06.2018 hvor følgende vedtak ble gjort:

*«Nasjonalparkstyret for Forollhogna gir Marit Borge dispensasjon fra § 3, punkt 1 i verneforskriften for Londalen – Ørvilldalen landskapsvernområde for riving av eksisterende uthus på GID 17/154 og oppføring av nytt bygg som erstatning for dette.*

*Nytt bygg kan oppføres med samme mål som eksisterende oppgitt til 26,64 m<sup>2</sup> BYA (utvendige mål). Bygningen kan benyttes til uthus/anneks (ekstra overnatting). Bygningen skal plasseres skånsomt på tomte, slik at den ikke ligger eksponert til for omgivelsene. Det forutsettes at behovet for uthusareal dekkes innenfor tomtens samlede bebygde areal på 86 m<sup>2</sup> BYA.*

*Fargevalg/overflatebehandling, type grunnmur og taktekke skal oppgis og godkjennes av nasjonalparkforvalter på vegne av nasjonalparkstyret før tiltaket gjennomføres. Det legges vekt på at bygningen må gis en utforming og plassering som gjør at den ikke blir dominerende i landskapsbildet.*

*Tillatelsen gjelder i 3 år fra vedtaksdato.*

*Hjemmel: Naturmangfoldlovens § 48.*

*Det er i avgjørelsen lagt vekt på at nytt bygg erstatter eksisterende uthusbygning. Bebygd areal vil bli det samme som før. Det legges vekt på at nytt bygg vil bli bedre tilpasset tomte og omgivelsene enn eksisterende bygg. Muligheter for helt eller delvis omdisponering av uthuset til overnattingsformål anses i dette tilfellet som en bedre løsning enn tilbygg/ ombygging av eksisterende hytte som ligger mer eksponert til.*



*Hytta har tidligere vært en seterstue som det legges vekt på å ivareta mest mulig som den har vært.*

*Med de vilkår som er gitt i vedtaket vil oppføring av nytt bygg ikke stride mot vernevedtakets formål og vil heller ikke påvirke verneverdiene nevneverdig.»*

I saksframlegget til nasjonalparkstyret fremgår det vurderinger om at den gamle dokkestua kunne erstattes med en bod, forutsatt at det samlede bebygde arealer for eiendommen forblir innenfor 86 m<sup>2</sup>. Dette ble for så vidt også tatt inn i vedtaket, men ikke tydeliggjort ved at dokkestua tillatelse å rives for så å kunne bli erstattes med en bod for lagerplass. Dette skulle vært inkludert som en del av vedtaket.

Tolga kommune behandler deretter byggesøknaden etter plan- og bygningsloven og gjør et delegert vedtak den 20.07.2018 hvor det gis tillatelse til riving av anneks/uthus (26,5 m<sup>2</sup>) og oppsetting av nytt anneks (26,6 m<sup>2</sup>) på eiendom 17/156.

Kommunen skriver også at «Foruten bygningen som skal rives, står det ei hytte (tidligere seterstue som er flyttet) og ei lita lekestue på tomta. Antall bygninger og totalt bebyggt areal på tomta blir godt innenfor rammene gitt i kommuneplanens arealdel (KPA).»

### Konklusjon

For å bringe alle byggetiltakene på eiendommen inn i en godkjent tilstand etter verneforskriften for landskapsvernområdet, må det foreligge **et vedtak** som tillater riving av dokkestua og oppføring av bod «innenfor tomtens samlede bebygde areal på 86 m<sup>2</sup> BYA».

Nasjonalparkforvalter ser at nasjonalparkstyret burde ha vært tydeligere i sitt vedtak i sak 12/2018, og retter opp dette ved å foreta et delegert vedtak i samråd med styreleder.

## **Hjemmelsgrunnlag – verneforskriften og naturmangfoldloven (NML)**

For hjemmelsgrunnlag og vurderinger henvises det til styresak 12/2018, jf. vedlegg.

### Myndighet

Nasjonalparkforvalter har i samråd med styreleder kommet fram til at saken behandles etter delegert myndighet i tråd med nasjonalparkstyret sitt delegeringsreglement av 14.06.2024.

Saken refereres nasjonalparkstyret i neste møte den 11.05.2026.



## Vedtak

Nasjonalparkstyret for Forollhogna ved nasjonalparkforvalter gir Marit Andersen Borgen og Kari Andersen Askestad dispensasjon fra Forskrift om Londalen-Ørvilldalen landskapsvernområde, § 3, punkt 1 for riving av den gamle dokkestua for så oppføring av ny bod med lagerfunksjon på fritidseiendom Kvannbergvolla gnr./bnr. 17/154 innenfor Londalen-Ørvilldalen landskapsvernområde, Tolga kommune.

### Vilkår:

1. Den gamle dokkestua (ca. 4 m<sup>2</sup>) kan erstattes med en ny bod for lagerplass på slik at det totale bebygde arealet på eiendommen forblir innenfor 86 m<sup>2</sup> BYA.
2. Den nye boden skal ha en enkel utforming og underordne seg eksisterende bygg på eiendommen mht. både materialer og farger, og plasseres på samme tomte som den gamle dokkestua.

### Hjemmel:

Vedtaket er gjort med hjemmel i naturmangfoldloven § 48 om dispensasjon fra vernevedtak.

Saken er behandlet av nasjonalparkforvalter i samråd med styreleder i henhold til delegeringsreglement av 14.06.2024, og blir referert for nasjonalparkstyret.

### Begrunnelse:

Det er i avgjørelsen lagt vekt på at forholdene omkring den gamle dokkestua og behovet for en bod for lagerplass ble belyst i byggesaken av 2018, og i vedtaket i styresak 12/2018 kommer det frem at «*behovet for uthusareal dekkes innenfor tomtens samlede bebygde areal på 86 m<sup>2</sup> BYA*». Ved en inkurie ble ikke riving av dokkestua og oppføring av ny bod på en tydeligere måte inkludert i vedtaket.

Eier har imidlertid forstått saken dit hen at riving av dokkestua for så å kunne sette opp en bod lå inne i den gitte tillatelsen i styresak 12/2018, og derfor ble dette gjennomført i 2019 samtidig med byggetiltaket knyttet til annekset på eiendommen.

Nasjonalparkstyret gjør derfor et vedtak, som supplerer vedtaket i styresak 12/2018, for å bringe alle byggetiltakene på eiendommen gnr./bnr. 17/154 inn i en godkjent tilstand etter verneforskriften for landskapsvernområdet.

Det er satt vilkår til tillatelsen slik at tiltaket ikke å stride mot vernevedtakets formål og vil heller ikke påvirke verneverdiene nevneverdig, og at tiltaket skal være i tråd med retningslinjer og byggeskikkveileder i forvaltningsplanen. Det ansees heller ikke at denne tillatelsen vil kunne skape en negativ presedens for Londalen-Ørvilldalen landskapsvernområde eller andre verneområder med tilsvarende bestemmelser.

\*\*\*\*\*



Vedtaket kan påklages jfr. forvaltningslovens § 28, til Miljødirektoratet, men skriftlig klage sendes til Nasjonalparkstyret for Forollhogna på postmottak med e-postadresse [sftlpost@statsforvalteren.no](mailto:sftlpost@statsforvalteren.no). Klagen skal inneholde vedtaket det klages på, endringer klager ønsker og begrunnelse for klagen. Klagefristen er 3 uker fra mottatt brev, jf. forvaltningslovens § 29.

Vi gjør oppmerksom på at byggetiltaket *kan* kreve nærmere avklaringer og tillatelser hos Tolga kommune, og kommunen settes her i kopi for orientering. Fra 1.1.2026 er Tolga kommune en del av interkommunalt kontor for plan, byggesak og geodata sammen med Tynset og Alvdal, og alle spørsmål vedrørende plan, byggesak, deling av eiendom, seksjonering og oppmåling skal rettes til felles kontor.

Videre vil vi også gjøre oppmerksom på at byggetiltaket vil kunne bli kontrollert at Statens naturoppsyn (SNO) som er forvaltningsmyndighetens tilsynsorgan.

Byggeskikkveilederen «Bygninger i seterlandskapet, Forollhogna nasjonalpark med tilliggende landskapsvernområder» ligger på nasjonalparkstyret sine nettsider [her](#).

Vedtaket blir publisert i Miljøvedtaksregistret ([www.miljovedtak.no](http://www.miljovedtak.no)) som er et offentlig register som gir allmenheten fri tilgang til enkeltvedtak og forskrifter på miljøområdet. Forvaltningsmyndigheten som har truffet enkeltvedtak har plikt til å registrere vedtak i Miljøvedtaksregisteret.

Med hilsen

Eli Grete Nisja  
nasjonalparkforvalter

*Dokumentet er elektronisk godkjent og har derfor ingen underskrift*

Vedlegg

- 1 Særutskrift - styresak 12\_2018 - byggetiltak - Londalen - Ørvilldalen landskapsvernområde

Kopi til:

Tynset kommune ved Byggesaksavdelingen		2500	TYNSET
Statsforvalteren i Innlandet	Postboks 987	2604	LILLEHAMMER
Statsforvalteren i Trøndelag	Postboks 2600	7734	STEINKJER



Likelydende brev sendt til:  
Marit Andersen Borge  
Kari Andersen Askestad

Odins Vei 11 A  
Furuvegen 3

1463  
6854

FJELLHAMAR  
KAUPANGER



Nasjonalparkstyret  
for Forollhogna

**Postadresse**  
Postboks 2600  
7734 STEINKJER  
sftlpost@statsforvalteren.no

**Besøksadresse**  
Veksthuset  
Tollef Bredalsvei 13  
7374 Røros

**Kontakt**  
Sentralbord: +47 74 16 80 00  
Direkte: +47 73 19 91 96 / 413 30 795  
eli.nisja@statsforvalteren.no

Dag Owe Løvø  
Enoddveien 781  
7387 SINGSÅS

Saksbehandler Eli Grete Nisja

Vår ref. 2026/3986-2 432.3

Deres ref.

Dato 19.03.2026

Delegert vedtak nr.

5/2026

## Tillatelse - Forollhogna nasjonalpark - bruk av snøscooter for nødvendig transport av ved, materialer og utstyr til Steinfjellbua - 2026 - 2028 - Dag Owe Løvø

Nasjonalparkstyret viser til søknad datert 15.11.2025, mottatt 12.03.2026, om dispensasjon for bruk av snøscooter for transport av ved, materialer og utstyr til Steinfjellbua innenfor Forollhogna nasjonalpark.

### Saksopplysninger

Dag Owe Løvø, Singsås søker om bruk av snøscooter for nødvendig transport av ved, materialer og utstyr til Steinfjellbua 403/1/12 i Nekkådalen Statsallmenning innenfor Forollhogna nasjonalpark.

Det søkes om 3 turer pr år for tidsrommet 15.12.2025 – 15.12.2028, hvor søknaden omfattes av 1 scooter ifølge pga. sikkerhet og lastekapasitet.

Sjåførere kan være: Arne Edvin Løvø, Ola Eivind Løvø, Per Ivar Løvø eller Jan Terje Løvø.

Saksopplysninger, hjemmelsbruk og vurderinger i saken følger som eget vedlegg.

### Vedtak

Nasjonalparkstyret for Forollhogna v/nasjonalparkforvalter gir Dag Owe Løvø dispensasjon fra Forskrift om vern av Forollhogna nasjonalpark, § 3 punkt 5.1 for bruk av snøscooter for nødvendig transport av ved, materialer og utstyr til Steinfjellbua innenfor Forollhogna nasjonalpark.

Tillatelsen gjelder: for inntil 3 turer pr. år for bruk av snøscooter med slede på godt snødekt mark for nødvendig transport av ved, materialer og utstyr til Steinfjellbua for perioden 2026 - 2028 fram til 15. april det respektive år, jf. kartutsnitt.

Nasjonalpark

Forollhogna

Naturreservat

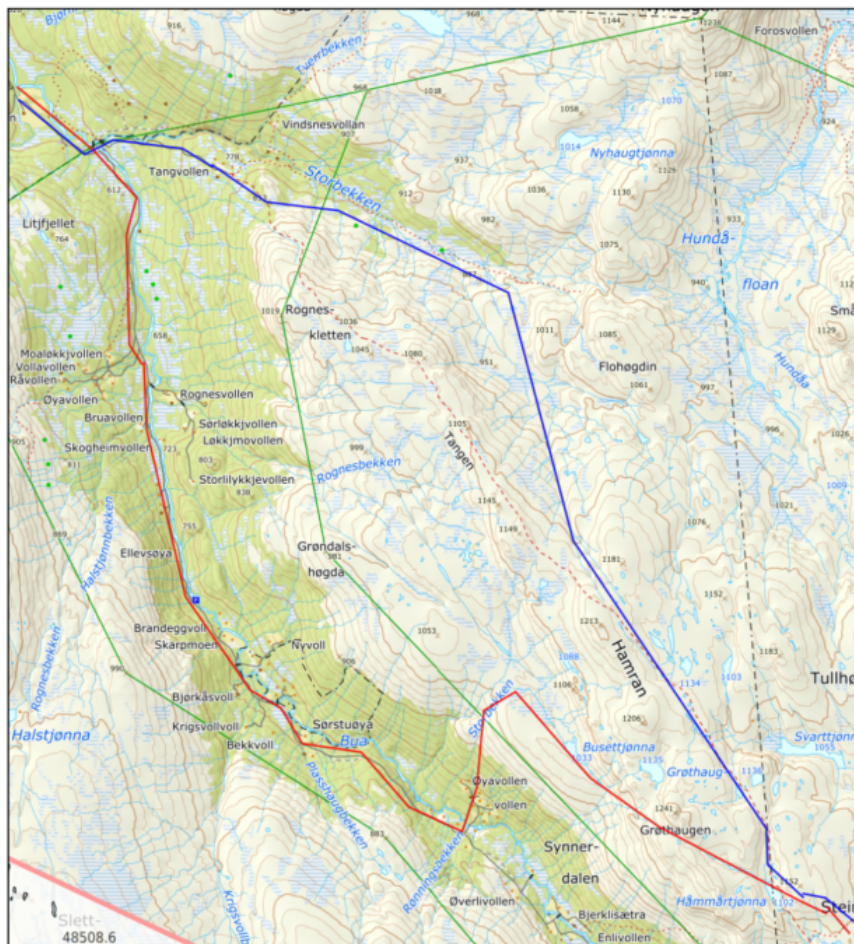
Grøntjønnan

Landskapsvernområde

Øyungen, Ledalen, Forddalen, Budalen, Endalen, Magnildalen-Busjødalen, Londalen-Ørvilldalen, Vangrøftdalen-Kjurrudalen



Sjåførar kan være Arne Edvin Løvø, Ola Eivind Løvø, Per Ivar Løvø eller Jan Terje Løvø.



Kartutsnitt som viser aktuelle kjøretreaser mellom Tovmoen-Storbekkdalen-Steinfjellbua, alternativ Grøthaugen - Busetvolla - seterveien fram til Tovmoen.

#### Vilkår:

1. Det kan kjøres med 2 eller flere snøscootere sammen dersom det viser seg å være hensiktsmessig mht. både transportoppdraget og vær- og føreforhold for gjennomføring av oppdraget. 2 snøscootere sammen telles som 2 turer, 3 snøscootere sammen telles som 3 turer.
2. Det skal benyttes korteste og mest hensiktsmessige trasé for transportoppdraget til bua, og transportoppdraget skal skje skånsomt av hensyn til dyrelivet og naturmiljøet. Dersom det er villrein i området, skal kjøring stoppes og avventes slik at dyrene ikke forstyrres.
3. Det skal føres tilsendt **kjørebok**. Original kjørebok og denne tillatelsen skal medbringes under transportoppdraget og vises til oppsyn, politi ved forespørsel. Kjøreboka skal returneres til nasjonalparkstyret etter avsluttet transportoppdrag og senest innen 1. juni det respektive året. Ny kjørebok vil bli sendt ut i god tid før ny vintersesong.



Det oppfordres til å gjennomføre transportoppdraget så tidlige som mulig på vinteren for ikke å komme for nært tiden for villreinkalvingen, og samtidig så langt det lar seg gjøre unngå kjøring når det er villrein i nært fjellområde.

Søker, Dag Owe Løvø, er ansvarlig for at vilkårene i tillatelsen gjøres kjent for øvrige sjåførere.

#### Hjemmel for vedtaket

Tillatelsen til motorisert ferdsel er gitt med hjemmel i Forskrift om vern av Forollhogna nasjonalpark, § 3 pkt. 5.3 bokstav a).

Søknaden behandles av nasjonalparkforvalter etter delegert myndighet fra nasjonalparkstyret for Forollhogna i henhold til delegeringsreglement av 14.06.2024. Saken refereres til nasjonalparkstyret.

#### Begrunnelse:

Det er i avgjørelsen av søknaden lagt vekt på at vernebestemmelsene for nasjonalparken har hjemmel for å gi tillatelse til nødvendig transport av ved, utstyr mm. til seterhus, buer og hytter på vinterføre, og at det i forvaltningsplanen for nasjonalparken er gitt en avklaring og retningslinjer for denne type transport. Videre har nasjonalparkstyret en forvaltningspraksis på å kunne gi flerårige tillatelser for denne type transport.

Søknaden er å betrakte som en forlengelse av tidligere års tillatelser, og i tråd med gitt retningslinjer og gjeldene forvaltningspraksis for nasjonalparken.

For alle tillatelser for bruk av snøscooter innenfor nasjonalparken er det sett vilkår om **siste kjøredag 15. april**, og krav om aktsomhet for å begrense eventuelle forstyrrelser av naturmiljøet. Det oppfordres ellers til å gjennomføre transporten så tidlig som mulig på vinteren av særlig hensyn til kalvingstiden for villreinen.

Transportoppdraget vil bli utført av mannskap som er lokalkjente i fjellområdet og som forventes å ha kompetanse til å ta nødvendige hensyn til villrein og øvrig naturmiljø i forbindelse med oppdraget.

Ut over dette vurderes transportoppdraget ikke påvirke verneverdiene nevneverdig, og at en tillatelse ikke vil kunne skape en negativ presedens for andre verneområder med tilsvarende bestemmelser.

Nærmere saksopplysninger, hjemmelsgrunnlag og vurderinger følger som vedlegg.

\*\*\*\*\*



Vedtaket kan påklages jfr. forvaltningslovens § 28, til Miljødirektoratet, men skriftlig klage sendes til Nasjonalparkstyret for Forollhogna på postmottak med e-postadresse [sftlpost@statsforvalteren.no](mailto:sftlpost@statsforvalteren.no). Klagen skal inneholde vedtaket det klages på, endringer klager ønsker og begrunnelse for klagen. Klagefristen er 3 uker fra mottatt brev, jf. forvaltningslovens § 29.

Vi gjør oppmerksom på at dette er en tillatelse etter verneforskriften og gjelder kun for nasjonalparken. Før kjøring kan finne sted må det i tillegg også innhentes tillatelse etter motorferdselsforskriften hvor kommunen er myndighet, samt grunneiers tillatelse. Det gjøres oppmerksom på at grunneier og rettighetshaver/bruker kan nekte eller begrense transport på egen eiendom.

Videre vil vi også gjør oppmerksom på at motorferdsel vil kunne bli kontrollert at Statens naturoppsyn (SNO) som er forvaltningsmyndighetens tilsynsorgan, og kjøretillatelse og kjørebok må medbringes under kjøring, jf. vilkår 3.

Vedtaket blir publisert i Miljøvedtaksregistret ([www.miljovedtak.no](http://www.miljovedtak.no)) som er et offentlig register som gir allmenheten fri tilgang til enkeltvedtak og forskrifter på miljøområdet. Forvaltningsmyndigheten som har truffet enkeltvedtak har plikt til å registrere vedtak i Miljøvedtaksregisteret.

Kjørebok for 2026 sendes ut i egen forsendelse til søker.

Med hilsen

Eli Grete Nisja  
nasjonalparkforvalter

*Dokumentet er elektronisk godkjent og har derfor ingen underskrift*

Vedlegg

1 Saksopplysninger, hjemmelsgrunnlag og vurderinger - Dag Owe Løvø

Kopi til:

Midtre Gauldal kommune	Rørosveien 11	7290	STØREN
Statskog SF	Postboks 63 Sentrum	7801	NAMSOS
Statsforvalteren i Trøndelag	Postboks 2600	7734	STEINKJER
Budalen fjellstyre	Svartøya 19 a	7290	STØREN



Nasjonalparkstyret  
for Forollhogna

**Postadresse**  
Postboks 2600  
7734 STEINKJER  
sftlpost@statsforvalteren.no

**Besøksadresse**  
Veksthuset  
Tollef Bredalsvei 13  
7374 Røros

**Kontakt**  
Sentralbord: +47 74 16 80 00  
Direkte: +47 73 19 91 96 / 413 30 795  
eli.nisja@statsforvalteren.no

Soknedal og Budal Røde Kors Hjelpekorps v/ Morten Svardal

Saksbehandler Eli Grete Nisja

Vår ref. 2026/4067-2

Deres ref.

Dato 20.03.2026

Delegert vedtak nr.

6/2026

## Tillatelse - Forollhogna nasjonalpark - bruk av snøscooter for nødvendig transport for tilsyn og drift av sambandsstasjon på Halshøgda - Soknedal og Budal Røde Kors Hjelpekorps

Nasjonalparkstyret viser til søknad av 17.03.2026 om fornying av det flerårige løyvet for bruk av snøscooter for nødvendig transport for tilsyn og drift av sambandsstasjon på Halshøgda innenfor Forollhogna nasjonalpark.

Saksopplysninger, hjemmelsbruk og vurderinger i saken følger som eget vedlegg.

### Vedtak

Nasjonalparkstyret for Forollhogna v/nasjonalparkforvalter gir Soknedal og Budal Røde Kors Hjelpekorps v/Morten Svardal dispensasjon fra Forskrift om vern av Forollhogna nasjonalpark, § 3 punkt 5.1 for bruk av snøscooter for nødvendig transport for tilsyn og drift av sambandsstasjon på Halshøgda innenfor Forollhogna nasjonalpark.

Tillatelsen gjelder: for bruk av snøscooter med slede på godt snødekt mark for nødvendig transport for tilsyn og drift av sambandsstasjonen på Halshøgda perioden 2026 - 2028 fram til 15. april det respektive år, jf. kartutsnitt.

Sjåførere kan være de som til enhver tid er medlemmer i Soknedal og Budal Røde Kors Hjelpekorps og innleid spesialkompetanse etter behov.

Nasjonalpark

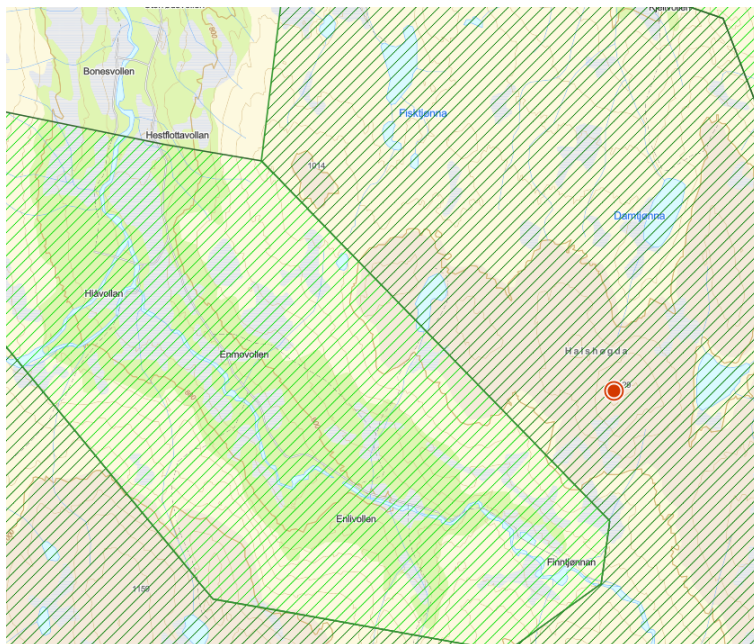
Forollhogna

Naturreservat

Grøntjønnan

Landskapsvernområde

Øyungen, Ledalen, Forddalen, Budalen, Endalen, Magnildalen-Busjødalen, Londalen-Ørvilldalen, Vangrøftdalen-Kjurrudalen



Kartutsnitt som viser beliggenheten for sambandsstasjonen på Halshøga.

#### Vilkår:

1. Det kan kjøres med inntil 2 eller flere snøscootere sammen dersom det viser seg å være hensiktsmessig mht. både transportoppdraget og vær- og føreforhold for gjennomføring av oppdraget.
2. Før kjøring kan finne sted, skal lokalt oppsyn hos fjellstyret kontaktes for nærmere avklaring av aktuell kjøretrase, tidspunkt for oppdraget og behovet for antall snøscootere.
3. Det skal benyttes korteste og mest hensiktsmessige trasé for transportoppdraget til sambandsstasjonen på Halshøgda, og transportoppdraget skal skje skånsomt av hensyn til dyrelivet og naturmiljøet. Dersom det er villrein i området, skal kjøring stoppes og avventes slik at dyrene ikke forstyrres.
4. Det skal føres tilsendt kjørebok. Original kjørebok og denne tillatelsen skal medbringes under transportoppdraget og vises til oppsyn, politi ved forespørsel.
5. Kjøreboka skal returneres til nasjonalparkstyret etter avsluttet transportoppdrag og senest innen 1. juni det respektive året. Ny kjørebok vil bli sendt ut i god tid før ny vintersesong

Søker, her: Morten Svardal, er ansvarlig for at vilkårene i tillatelsen gjøres kjent for øvrige sjåførere.

#### Hjemmel:

Tillatelsen til motorisert ferdsel er gitt med hjemmel naturmangfoldloven § 48 dispensasjon fra vernevedtak.



Søknaden behandles av nasjonalparkforvalter etter delegert myndighet fra nasjonalparkstyret i Forollhogna i henhold til delegeringsreglement av 14.06.2024. Saken refereres til nasjonalparkstyret for Forollhogna.

Begrunnelse:

Det er i avgjørelse av søknaden lagt vekt på at behovet for transport er knyttet til nødvendig tilsyn, drift og vedlikehold av sambandsutstyr på basestasjonen på Halshøgda.

For alle tillatelser for bruk av snøscooter innenfor nasjonalparken er det sett vilkår om siste kjøredag 15.april, og ellers oppfordring til å gjennomføre transporten så tidlig som mulig på vinteren av særlig hensyn til kalvingstiden for villreinen.

Transportoppdraget vil bli utført av mannskap som er lokalkjente i fjellområdet og som forventes å ha kompetanse til å ta nødvendige hensyn til villrein og øvrig naturmiljø i forbindelse med oppdraget.

Ut over dette vurderes transportoppdraget ikke påvirke verneverdiene nevneverdig, og at en tillatelse ikke vil kunne skape en negativ presedens for andre verneområder med tilsvarende bestemmelser.

Nærmere saksopplysninger, hjemmelsgrunnlag og vurderinger følger som vedlegg.

\*\*\*\*

Vedtaket kan påklages jfr. forvaltningslovens § 28, til Miljødirektoratet, men skriftlig klage sendes til Nasjonalparkstyret for Forollhogna på postmottak med e-postadresse [sftlpost@statsforvalteren.no](mailto:sftlpost@statsforvalteren.no). Klagen skal inneholde vedtaket det klages på, endringer klager ønsker og begrunnelse for klagen. Klagefristen er 3 uker fra mottatt brev, jf. forvaltningslovens § 29.

Vi gjør oppmerksom på at dette er en tillatelse etter verneforskriften og gjelder kun for nasjonalparken. Før kjøring kan finne sted kan det være nødvendig med en avklaring med Midtre Gauldal kommune, som er myndighet etter motorferdselforskriften. Videre må grunneiers tillatelse innhentes.

Det gjøres oppmerksom på at grunneier og rettighetshaver/bruker kan nekte eller begrense transport på egen eiendom.

Videre gjør vi også oppmerksom på at tiltaket vil kunne bli kontrollert at Statens naturoppsyn (SNO) som er forvaltningsmyndighetens tilsynsorgan, og at kjøretillatelsen og kjørebok må medbringes i forbindelse med transportoppdraget.



Vedtaket blir publisert i Miljøvedtaksregistret ([www.miljovedtak.no](http://www.miljovedtak.no)) som er et offentlig register som gir allmenheten fri tilgang til enkeltvedtak og forskrifter på miljøområdet. Forvaltningsmyndigheten som har truffet enkeltvedtak har plikt til å registrere vedtak i Miljøvedtaksregisteret.

Kjørebok sendes ut i egen forsendelse til søker.

Med hilsen

Eli Grete Nisja  
nasjonalparkforvalter

*Dokumentet er elektronisk godkjent og har derfor ingen underskrift*

Vedlegg

- 1 Saksopplysninger, hjemmelsgrunnlag og vurderinger - Soknedal og Budal RKH - 2026-2028

Kopi til:

Midtre Gauldal kommune	Rørosveien 11	7290	STØREN
Statskog SF	Postboks 63 Sentrum	7801	NAMSOS
Budal fjellstyre	Svartøya 19 a	7290	STØREN
Statsforvalteren i Trøndelag	Postboks 2600	7734	STEINKJER

**ST 16/2026 Eventuelt**