



Nasjonalparkstyret  
for Forollhogna

# Møteinnkalling

---

**Utvalg:**       **Arbeidsutvalg for nasjonalparkstyret Forollhogna**  
**Møtested:**     , Microsoft TEAMS  
**Dato:**         11.10.2022  
**Tidspunkt:**    14:15

---

Eventuelt forfall må meldes snarest til nasjonalparkforvalter. Vararepresentanter møter etter nærmere beskjed.

Innkalling til AU-møte i forbindelse med behandling av AU-sak 5/2022

## Saksliste

<b>Utvalgs- saksnr</b>	<b>Innhold</b>	<b>Lukket</b>	<b>Arkiv- saksnr</b>
ST 5/2022	Styresak Forollhogna nasjonalpark - søknad om organisert ferdsel, samt bruk av drone for filmopptak	X	2022/9648



## Saksfremlegg

Arkivsaksnr: 2022/9648

Saksbehandler: Hans Bull

Utvalg	Utvalgssak	Møtedato
Arbeidsutvalg for nasjonalparkstyret Forollhogna	5/2022	11.10.2022

### **Forollhogna nasjonalpark - søknad om organisert ferdsel, samt bruk av drone for filmopptak**

#### **Innstilling til vedtak:**

Nasjonalparkstyret for Forollhogna v/ Arbeidsutvalget gir Kappestridenten v/Arnt Joar Solem tillatelse til organisert ferdsel, samt dispensasjon for begrenset bruk av drone for filmopptak. Det gis avslag på søknad om bruk av drone i områder som ikke er særskilt utpekt av forvaltningsmyndigheten.

#### Vilkår:

- Tillatelse for organisert ferdsel gjelder for dagene 15.10.22 og 16.10.22.
- Opplegget forutsettes å være i tråd med det som er angitt i søknaden med vedlagt kart med utvalgte traseer og med fokus på spurløs ferdsel.
- Ferdsele må foregå hensynsfullt og varsomt slik at det ikke skjer skade på naturmiljø eller kulturminner. Deltakerne og produksjonen skal opplyses om at de befinner seg i nasjonalpark.
- Dyreliv må ikke forstyrres, det skal utvises særskilt hensyn til villrein.
- Filming med drone av deltakere tillates den 16. oktober 2022 i området rundt Rogneskletten innenfor skravert område i vedlagt kart. Vedlagt kart er en del av vedtaket.
- Filming med drone skal ikke gjennomføres dersom det er tilhold av villrein i det aktuelle området.
- Brudd på vernebestemmelse og vilkårene i dette vedtaket vil kunne medføre at tillatelsen trekkes med umiddelbar virkning
- Tillatelsen må medbringes og kunne fremvises under turene.

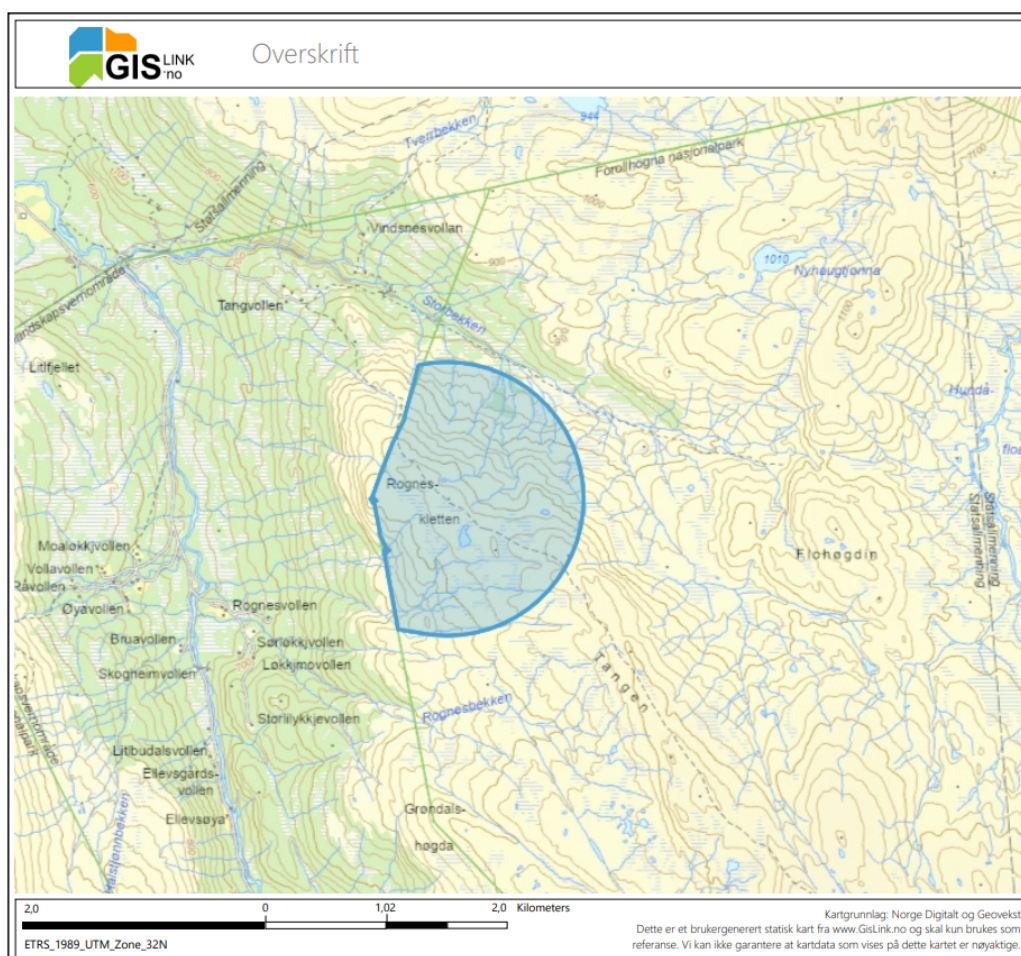
#### Hjemmel:

Tillatelsene er gitt i henhold til verneforskrift for Forollhogna Nasjonalpark § 3, punkt 4.2, annet ledd, og Naturmangfoldlovens § 48. Avslag om bruk av drone er gitt med hjemmel i verneforskrift for Forollhogna Nasjonalpark § 3, punkt 5.1.

#### Begrunnelse

Den organiserte ferdselen er i all hovedsak i tilknytning til randområdene og utenfor kjerneområdene i nasjonalparken. Videre er omsøkt ferdsel i tråd med føringer gitt i besøksstrategien for Forollhogna ved at trasene holdes utenfor fokusområder. Omsøkt periode er også utenfor de mest kritiske periodene for dyrelivet. Tiltaket er begrenset i tid og omfang og det antallet som er involvert i produksjonen vurderes ikke å ha negativ påvirkning på verneverdiene.

Bruk av drone for filmopptak i kommersiell virksomhet tillates ikke på prinsipielt grunnlag. Nasjonalparkstyret v/ AU gir likevel tillatelse til bruk av drone i svært begrenset omfang innenfor nasjonalparken i tilknytning Rogneskletten i tråd med nasjonalparkstyrets besøksstrategiarbeid. Dette tiltaket vil ikke påvirke verneverdiene nevneverdig.



Figur 1: Skravert område hvor det gis dispensasjon for bruk av drone for filmopptak.

## Saksdokumenter (følger saken)

### Vedlegg

- 1 Søknad Nasjonalparkstyret Forollhogna.pdf
- 2 Supplerende opplysninger til søknad

## Andre saksdokumenter:

[Ferdse og bruk av Forollhogna villreinområde](#)

[Besøksstrategien for Forollhogna](#)

[Miljøkvalitetsnormen for villrein](#)

[Forvaltningsplan for Forollhogna nasjonalpark](#)

## Saksopplysninger

### Bakgrunn

Kappestriden Midtre Gauldal v/Arnt Joar Solem søker (datert 29.09.22) om organisert ferdsel, samt bruk av drone for filmopptak av et rebusløp hvor 12 deltakere ferdes gjennom Midtre-Gauldal og dens flotte turområder i 4 dager. Deltakerne får kartreferanser de skal finne frem til ved hjelp av kart og kompass. Det vil være 5-8 timers fotturer i fjellet hver dag i tillegg til kappestrider/øvelser/konkurranser. Etter hvert som rebusløpet skrider frem vil deltakere elimineres gjennom kappestrider/konkurranser. Hver deltaker går med påmontert GoPro-kamera på kroppen, samt deltakerne blir fulgt av et kamerateam. Etter gjennomføring vil videomateriale bli redigert og det lages en serie på 6 episoder som publiseres på [www.kappestriden.no](http://www.kappestriden.no) i romjula (1.juledag - 6.juledag). Kappestriden ønsker å vise og synliggjøre kommunens vakre natur, turområder, bygder, fjellområder og sætrer gjennom denne serien. Kappestriden har et mål om at serien skal gi økt interesse for friluftsliv og turer i fjellet. Vi ber om at søknaden holdes unntatt offentlighet frem til 17.oktober da deltakerne i Kappestriden på forhånd ikke skal vite hvor turen går. Ber om snarlig tilbakemelding da turen i nasjonalparken er berammet til 15-16. oktober.

Med bakgrunn i kort frist, og for supplerende tilleggsopplysninger ble det bedt om et TEAMS-møte med søker og nasjonalparkforvaltere den 04.10.2022, der søker gav en helhetlig presentasjon av produksjonen/prosjektet. Nasjonalparkforvaltere redegjorde for vernemyndighetens saksbehandlingsrutiner, samt plandokument og styringsverktøy.

Supplerende opplysninger fra søker ble mottatt 05.10.22 med omgjøring av deler av søknaden.

### Søknaden

Søknad om organisert ferdsel 15 og 16 oktober 2022:

**Lørdag** 15. oktober, kl. 11-15 skal 9 stk. deltakere og 6 stk. i kamerateam bevege seg i området over Endalen.

Lørdag 15 oktober, kappestridens dag 3, Alternativ 1:

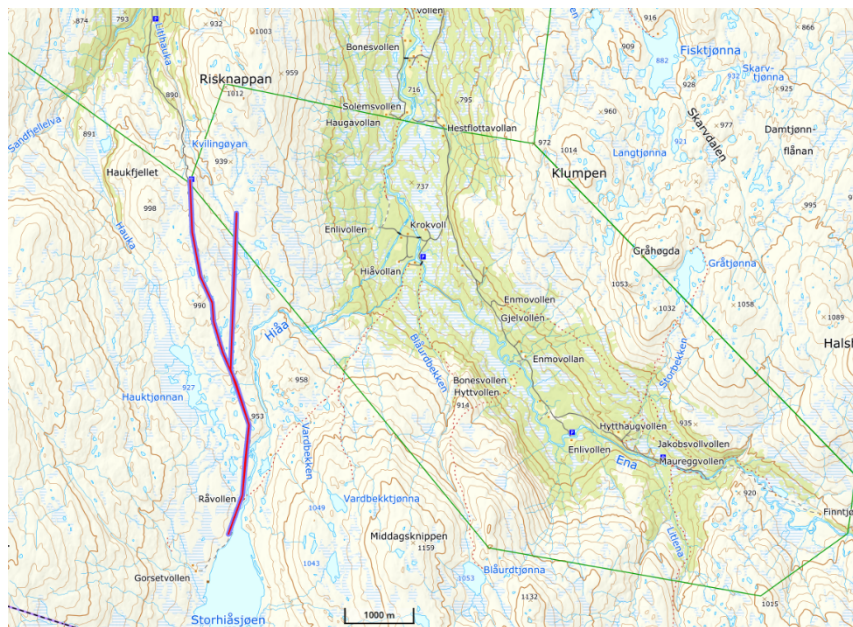


Figur 2: Turrute alternativ 1, 15. oktober

Vi kommer ikke til å bevege oss inn i nasjonalparken denne dagen. Turen vil starte på Håkkådalen, på grensen mot nasjonalparken og vil gå nordover i retning Brennfjellet, Kufjellet og over til Endalen. Stoppested denne dagen vil være Endalsvollen. Om deltakerne krysser grensen over til nasjonalparken vil det kun være midlertidig. Se vedlagt kart.

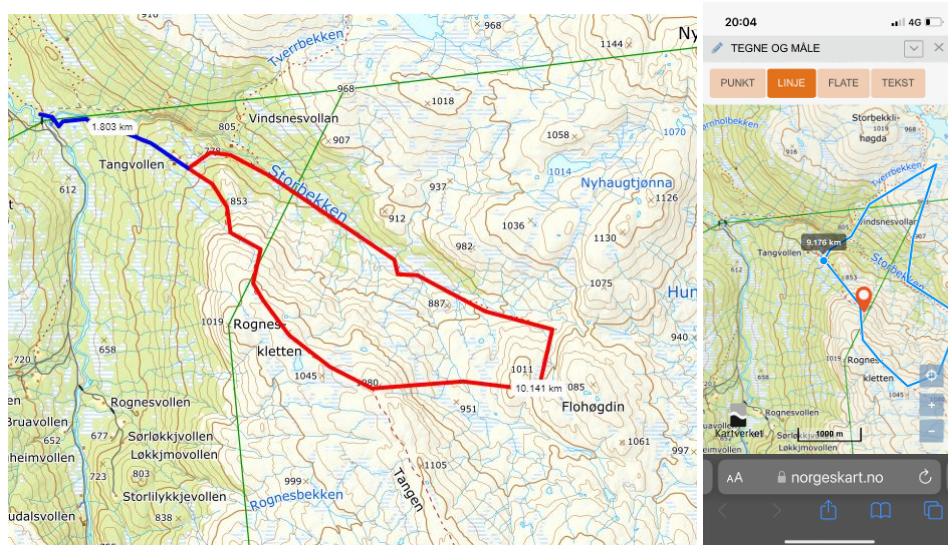
### Lørdag 15 oktober, Alternativ 2:

Vi ønsker å ha muligheten åpen for at ovennevnte rute kan utvides ved å gå innom Storhåsjøen for så å følge samme rute som Alt.1.



Figur 3: Forvalters fremstilling av rute fra opprinnelig søknad.

**Søndag 16 oktober kl. 09-16** vil det være 6 stk. deltakere og 6. stk. i kamerateam. Vi har endret ruten slik at turen ikke vil gå til toppen av Forollhogna. Starten vil være fra Tangvollen eventuelt fra Storbekkeøya Museumssæter og turen vil gå til Rogneskletten, videre til Flohøgden og tilbake til Tangvollen. Derfra vil siste del av ruta gå med sykkel til målgang som vil være på Storbekkeøya Museumssæter. Vi har avklart med Storbekkeøya Museumssæter at vi kan benytte sætra til målgang. Se vedlagte kart.



### Søknad om bruk av drone

Videre er det ønskelig å benytte drone til å filme deltakerne på turen. Dronefilm vil ha fokus på deltakerne fra et fugleperspektiv på noen utvalgte steder på ruten. Fokuset vil være å filme deltakerne med naturen som bakgrunn. Dersom drone kan bli benyttet vil denne i alle tilfelle bli flydd i umiddelbar nærhet av deltakerne.

### Andre saksopplysninger

Saken er også sendt til orientering og uttalelse til villreinnemda- og villreinvaldet i Forollhogna.

Med bakgrunn i kort frist har nasjonalparkforvalter hatt dialog med begge saksparter pr. telefon. Villreinnemda viser til generell uttalelse som er gitt ved tidligere anledning:

### Villreinnemda:

*«Nemnda er skeptisk til nye tiltak som markedsfører Forollhogna og viser til arbeidet med besøksstrategien og forsøk på å styre aktivitet til ytterkant av villreinområdet. Villreinnemda oppfordrer NP-styret til å følge opp intensjonene med dette arbeidet»*

Villreinvaldet har ikke rukket å gi formell uttalelse til søknaden.

## **Hjemmelsgrunnlag – verneforskriften og naturmangfoldloven (NML)**

### Formålet med opprettelsen av Forollhogna nasjonalpark er:

- Å bevare et stort, sammenhengende og i det vesentlige urørt fjellområde,
- Å bevare i naturlig tilstand landskapsformer og det biologiske mangfoldet med en variert vegetasjon med stort innslag av kravfulle plantearter og et rikt dyreliv med en høyproduktiv villreinstamme
- Å verne om kulturminner og kulturlandskapsinnslag.

### Bestemmelser for organisert ferdsel

Ifølge vernebestemmelsen § 3. punkt 4.2, første ledd er bestemmelsen om organisert ferdsel ikke til hinder for tradisjonell turvirksomhet til fots i regi av turistforeninger, skoler, barnehager, ideelle lag og foreninger.

Ifølge vernebestemmelsen § 3. punkt 4.2, annet ledd må annen organisert ferdsel og ferdselsformer som kan skade naturmiljøet ha særskilt tillatelse av forvaltningsmyndigheten, jf. forvaltningsplan.

### Bestemmelser for bruk av drone

I verneforskriften § 3, punkt 5.1 står det at «motorisert ferdsel til lands og til vanns, herunder bruk av luftfartøy lavere enn 300 meter er forbudt. Forbudet mot motorferdsel gjelder også bruk av modellfly, modellbåt o.l.» Miljødirektoratet har definert droner som modellfly. Tiltaket må derfor vurderes etter naturmangfoldlovens § 48 hvor forvaltningsmyndigheten kan gjøre unntak fra et vernevedtak dersom det ikke strider mot vernevedtakets formål og kan ikke påvirke verneverdiene nevneverdig.

### Forvaltningsplan

Det fremgår i hovedlinjene i forvaltningsplan at den allmenne ferdselen skal reguleres i minst mulig grad. Bakgrunn for bestemmelse om søknadspliktig organisert ferdsel er at organisasjoner, institusjoner, lag og etablissementer m.m. i stadig større omfang utvikler organiserte turer og større arrangementer der naturopplevelser og friluftsliv står sentralt. Forvaltningsmyndigheten har i medhold av verneforskriften anledning til å gi tillatelse til ulike

former for organisert ferdsel og organiserte opplegg, herunder anledning til å styre og dimensjonere aktiviteten. For all organisert virksomhet som tillates, er det en betingelse at aktivitetene ikke innvirker negativt på de naturkvalitetene som vernet har som formål å sikre.

### Besøksstrategi

Besøksstrategien har som hovedformål å tilrettelegge for ferdsel og aktiviteter i randsona av fjellet og nærmere bygdene, både for å skjerme fjellet og mer uberørte områder, men også for å legge til rette for økt lokal verdiskaping. Det finnes foreløpig ingen definerte delområder hvor ferdsel er regulert for de som ønsker å ferdes fritt. Det er for øvrig kartlagt fokusområder med bakgrunn i regional plan for villrein, samt NINA-rapport 1331. For omsøkt tiltak vil derfor omfanget av virksomheten og trasévalg bli vektlagt.

### Naturmangfoldloven (NML §48)

«Forvaltningsmyndigheten kan gjøre unntak fra et vernevedtak dersom det ikke strider mot vernevedtakets formål og ikke kan påvirke verneverdiene nevneverdig, eller dersom sikkerhetshensyn eller hensynet til vesentlige samfunnsinteresser gjør det nødvendig.»  
*Søknad om dispensasjon etter første ledd skal inneholde nødvendig dokumentasjon om tiltakets virkning på verneverdiene. I dispensasjon etter første ledd skal begrunnelsen for vedtaket vise hvordan forvaltningsmyndigheten har vurdert virkningene som dispensasjonen kan få for verneverdiene, og hvilken vekt det er lagt på dette.*

### Forvaltningspraksis

Det finnes i liten grad av tilsvarende søknader om organisert ferdsel innenfor Forollhogna nasjonalpark. Det er tidligere gitt tillatelse til organiserte rideturer på barmark (DV-sak 47/2021), organisert ferdsel i forbindelse med filmprosjekt (AU-sak 28/2013), flerårig tillatelse til organisert ferdsel til lokalt fjellførerlag (AU-sak 12/2012), samt guidete skiturer vinterstid (AU-sak 5/2014 og NP-sak 31/2021). Nasjonalparkstyret har gitt avslag på søknader til organisert ferdsel som angår oppsøkende virksomhet (guiding) på villrein som særskilt opplevelse/fotoobjekt (NP-sak 29/2017 og DS-sak 19/2022).

Det er blitt gitt dispensasjon for bruk av drone til forskningsformål (NP-sak 17/2018), samt bruk av drone for dokumentasjon og formidling av sauesanking som viktig næringsaktivitet i Forollhogna (AU-sak 3/2018). Det er ellers blitt gitt avslag søknader til bruk av drone for filming og fotografering i kommersiell interesse.

## **Vurderinger**

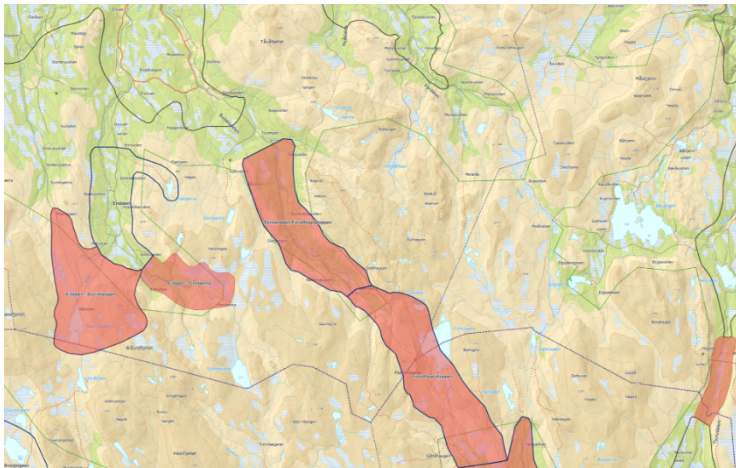
### **Naturmangfoldloven**

#### § 8 - Kunnskapsgrunnlaget

Kunnskapsgrunnlaget for tilakshavers produksjon/prosjekt ble ytterligere forsterket etter gjennomført møte den 04.10.22. Møtet førte også til omgjøring av deler av søknaden. Mye av aktiviteten, inkludert camp vil foregå fremme i Endalen og Budalen. Kunnskapsgrunnlaget om villrein og ferdsel er godt dokumentert gjennom NINA-rapport 1331 som grunnlag for besøksstrategien for verneormådene i Forollhogna. Denne kunnskapen er ytterligere underbygget gjennom Miljøkvalitetsnormen for villrein, der kartfortellinger viser fokusområder i Forollhogna-området. Fokusområder omfatter områder hvor det er, eller man mistenker at det kan bli, utfordringer for villreinen som skyldes arealinngrep og menneskelig aktivitet.

Ett av områdene det søkes om organisert ferdsel (15 okt.) berører fokusområde Endalen-Stor Hiåsjøen, Id:FH06b (figur 2). Som følge av økt ferdsel i barmarksperioden de siste 5-10 åra er det bekymring for at trekket forbi Stor-Hiåsjøen skal bli påvirket. Skissert aktivitet for øvrig er lagt til fremme Endalen og Budalen og vurderes til å være utenfor kjerneområder og fokusområder som har direkte tilknytning til ferdselproblematikk for villrein og sårbart dyreliv.





Figur 4: Fokusområder i kartfortelling fra Miljøkvalitetsnormen for villrein 2022.

Droner kan virke forstyrrende på dyre- og fuglelivet. Droner som nærmer seg ovenfor fugler vil kunne minne om et predatorangrep og skape flukt- og stressreaksjoner. Det er også kjent at rovfugler kan angripe droner, noe som kan føre til at rovfuglene skader seg. Det er kjent at besøkende i verneområder opplever dronebruk som forstyrrende og en lite ønsket aktivitet når en har oppsøkt området for å oppleve stillhet og ro. Det er derfor viktig å vise respekt og holde avstand til turgåere. Selve filmingen er lite problematisk så lenge opptakene skjer i god avstand fra dyre- og fuglelivet og det vises hensyn til andre brukere. Indirekte vil likevel filmopptak som promoterer områder overfor nye brukere kunne gi negativ effekt, ved at sårbare områder og arter blir utsatt for forstyrrelser i form av økt ferdsel og aktivitet gjennom stadig større deler av året. Det er i de siste årene registrert en økning i søknader om dronetrykning til ulike tiltak, og det er viktig å merke seg at dispensasjonsregelen i nml § 48 ikke kan brukes for å utvide rammene gitt i vernevedtaket. Det er i tidligere saker åpnet for avgrenset bruk av drone for filming med formål faglig dokumentasjon og tiltak som blir vurdert å ha klar nytteverdi. De aller fleste søknader om bruk av drone i nasjonalparken har fått avslag.

#### § 9 - Føre-var-prinsippet

Kunnskapsgrunnlaget anses som tilstrekkelig for å kunne behandle saken. Føre-var prinsippet kommer derfor ikke til anvendelse.

#### §10 - Økosystemtilnærming og samlet belastning

Prosjektet har som formål å være et spenningsbasert underholdningsprogram der lokale deltakere fra Midtre-Gauldal skal løse ulike oppgaver. Ferdselen vil foregå til fots der det skal gjøres filmopptak av aktivitet og oppgaveløsning, som senere skal publiseres. Det er av stor interesse for vernemyndigheten om hvordan en slik type produksjon vil fremstille aktivitet i Forollhogna nasjonalpark. Det vurderes at en slik beskrevet produksjon medfører en viss form for markedsføring av områder som blir benyttet, og som videre kan gi inspirasjon til ytterligere økt ferdsel. Det vurderes forøvrig at den helhetlige produksjonen har som formål å synliggjøre opplevelser og aktivitet i Midtre-Gauldal kommune iløpet av 4 døgn, der områder i Forollhogna nasjonalpark utgjør en del av et helhetlig bilde. Det vurderes derfor positivt at produksjonen ikke har et ensidig fokus på nasjonalparken og spesielt på Forollhogna-toppen. Videre er mesteparten av aktiviteten i all hovedsak knyttet til randsonene av nasjonalparken, og utenfor sentrale kjerneområder som er i tråd jfr. strategi 3.1 i besøksstrategien for Forollhogna. Besøksstrategien har videre ønske om at det må legges sterke føringer for hvor ferdselen skal være i fremtiden. Tidspunkt på året for gjennomføring av tiltak vurderes ikke til å være i en periode med i spesiell sårbare perioder for fugle- og dyreliv.

Når det gjelder forholdet til bruk av droner innenfor nasjonalparken har nasjonalparkstyret lagt seg på en streng praksis. Prinsippet om likebehandling gjør at det kan bli vanskelig å

sortere mellom de mange aktørene som kan komme til ønske å filme i nasjonalparken og presedensen kan derfor bli stor. Imidlertid er det iverksatt avbøtende tiltak for å skjerme de mest sentrale områdene for økt ferdsel, hvorav Rogneskletten er et turmål som forvaltningsmyndigheten særlig ønsker å synliggjøre som et alternativt turmål. Det vurderes derfor at det kan være mulig å tillate bruk av drone i et svært begrenset omfang ved å innvilge deler av søknad med bruk av drone i nasjonalparken med mål om å synliggjøre utvalgte turmål i tråd med besøksstrategi, så lenge det er forsvarlig å benytte drone med hensyn til dyrelivet på stedet.

#### § 11 - Kostnadene ved miljøforringelse skal bæres av tiltakshaver

Oppstår det skade på kultur- naturmiljø som følge av aktiviteten skal dette dekkes av tiltakshaver.

#### § 12 - Miljøforsvarlige teknikker og driftsmetoder

Bruk av drone har en mye mindre påvirkning på miljøet enn andre motoriserte hjelpemiddel i tilfeller der filming fra lufta blir vurdert å ha stor nytteverdi, slik at drone vil være beste tekniske hjelpemiddel dersom vilkår for å gi dispensasjon er til stede.

### **Samlet vurdering**

Omsøkt aktivitet er i all hovedsak i tilknytning til randområdene og utenfor kjerneområdene i nasjonalparken. Det vurderes at omsøkt aktivitet i hovedsak er i tråd med føringer gitt i besøksstrategien for Forollhogna. Omsøkt periode vurderes også til å være utenfor de mest kritiske periodene for dyrelivet. Tiltaket er begrenset i tid og omfang og det antallet deltakere som er involvert i produksjonen vurderes det ikke til å kunne påvirke verneverdiene nevneverdig.

Bruk av drone for filmopptak i kommersiell virksomhet tillates ikke på prinsipielt grunnlag. Nasjonalparkforvalter vurderer at tillatelse til bruk av drone i svært begrenset omfang innenfor nasjonalparken i tilknytning Rogneskletten kan gi nytteverdi i nasjonalparkstyrets besøksstrategiarbeid som ikke vil påvirke verneverdiene nevneverdig.



Kappestriden  
v/AJ SOLEM ENTERTAINMENT ENK org.nr: 997 811 496  
Stor-Tronds veg 55  
7232 LUNDAMO  
[arnt.solem@gmail.com](mailto:arnt.solem@gmail.com)

Nasjonalparkstyret for Forollhogna  
Pb. 2600  
7734 STEINKJER  
[sftlpost@statsforvalteren.no](mailto:sftlpost@statsforvalteren.no)

29/09/2022

## **Søknad om tillatelse til organisert ferdsel og søknad om dispensasjon fra best. om bruk av drone/luftfartøy lavere enn 300 meter iht. verneplan/vern av Forollhogna nasjonalpark.**

Kappestriden er et rebusløp hvor 12 deltakere ferdes gjennom Midtre Gauldal kommune og dens flotte turområder i 4 dager. Deltakerne får kartreferanser de skal finne frem til ved hjelp av kart og kompass. Det vil være 5-8 timers fotturer i fjellet hver dag i tillegg til kappestrider/øvelser/konkurranser. Etter hvert som rebusløpet skrider frem vil deltakere elimineres gjennom kappestrider/konkurranser. Hver deltaker går med påmontert GoPro-kamera på kroppen, samt deltakerne blir fulgt av et kamerateam.

Etter gjennomføring vil videomateriale bli redigert og det lages en serie på 6 episoder som publiseres på [www.kappestriden.no](http://www.kappestriden.no) i romjula (1.juledag - 6.juledag). Kappestriden ønsker å vise og synliggjøre kommunens vakre natur, turområder, bygder, fjellområder og sætrer gjennom denne serien. Kappestriden har et mål om at serien skal gi økt interesse for friluftsliv og turer i fjellet.

### **1. Søknad om tillatelse til organisert ferdsel iht. §3 - 4.2 verneplan/vern av Forollhogna/Forollhogna nasjonalpark:**

Lørdag 15.oktober kl. 11-15 vil området markert rødt i vedlagte kart bli brukt. Det er 9 stk deltakere og 6 stk i kamerateam som vil gå gjennom området over til Endalen. Det vil ikke være motorisert ferdsel.

Søndag 16.oktober kl. 9-16 vil området markert blått i vedlagte kart bli brukt. Det er 6 stk deltakere og 6 stk i kamerateam som vil være i området. Turen starter ved Bakksætra og går opp til Forollsjøen - Forollhogna og tilbake til Bakksætra.

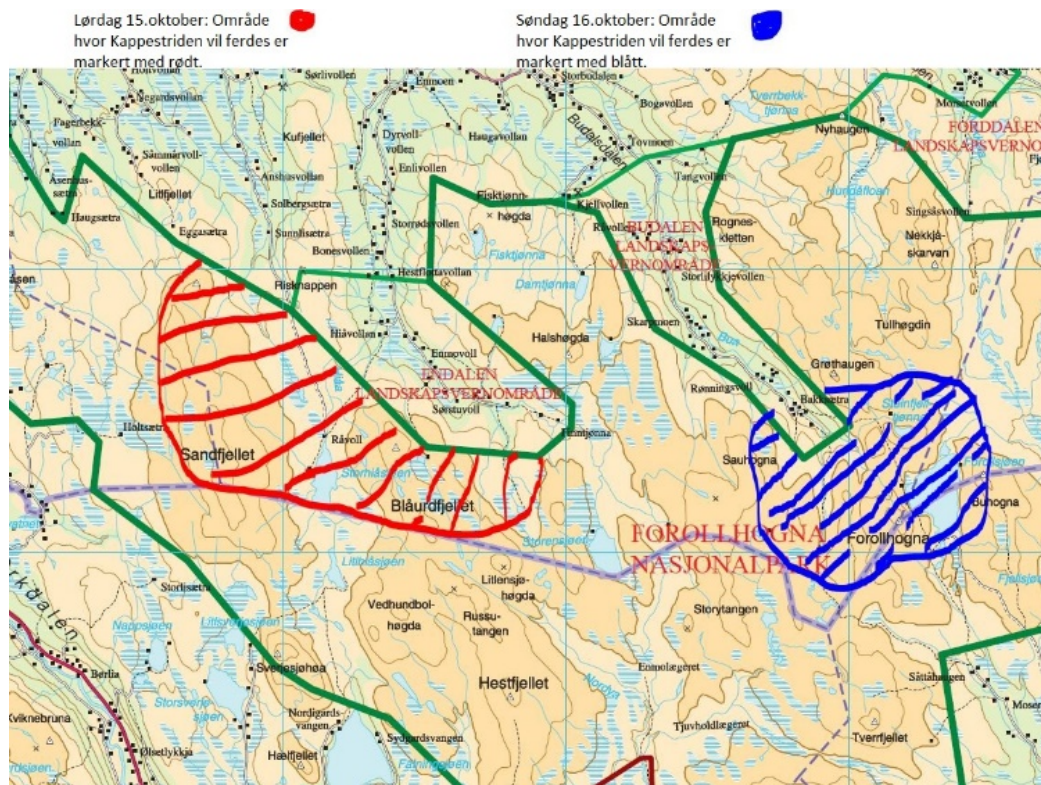
Deltakere og kamerateam vil gå spredt i områdene som er avmerket. Når det gjelder eventuelle øvelser/konkurranser som skal avholdes i området så er dette fysiske konkurranser med hjelpemidler man naturlig har i tursekken (kart og kompass). Aktivitetene vil ikke gjøre skade på naturmiljøet.

Vi har ikke tidligere erfaring med denne typen organisert tur/filmopptak, men både deltakere, crew og kamerateam har god erfaring innen friluftsliv.

### **2. Søknad om tillatelse til drone/bruk av luftfartøy under 300 meter iht. §3 – 5.1 og 5.3**

For å fremstille området best mulig i serien, samt gjøre serien mer interessant for seerne ønsker vi å filme noen sekvenser med drone. Det vil kun bli brukt 1 drone og flyging vil kun skje periodevis på lørdag 15.okt kl. 12:30-14:00 og søndag 16.okt kl. 1300-1500. Droneflyging utføres av dronepilot som har sertifikat/godkjent droneoperatør. Det er ikke kalving på denne

årstiden og det vil bli utvist særskilt forsiktighet dersom vær og vind medfører at villrein er i området. Vi ber om at Nasjonalparkstyret kan gi dispensasjon til dette.



Vi ber om at søknaden holdes unntatt offentlighet frem til 17.oktober da deltakerne i Kappestrident på forhånd ikke skal vite hvor turen går.

Ber om snarlig tilbakemelding da turen i nasjonalparken er berammet til 15-16. oktober.

Med vennlig hilsen  
Kappestrident – AJ SOLEM ENTERTAINMENT

v/Arnt Joar Solem

**From:** Arnt Joar Solem[arnt.solem@gmail.com]

**Sent:** 05.10.2022 05:57:31

**To:** Bull, Hans[buhan@statsforvalteren.no]

**Subject:** Supplerende opplysninger til søknad

Hei

Viser til søknad om tillatelse til organisert ferdsel i Forollhogna nasjonalpark og søknad om tillatelse til bruk av drone i nasjonalparken vedr. avholdelse og innspilling av Kappestriden 15-16. oktober.

Vi har følgende supplerende opplysninger til søknaden:

Dag 3 (15.oktober):

Alt 1: Vi kommer ikke til å bevege oss inn i nasjonalparken denne dagen. Turen vil starte på Håkkådalen, på grensen mot nasjonalparken og vil gå nordover i retning Brennfjellet, Kufjellet og over til Endalen. Stoppested denne dagen vil være Endalsvollen. Om deltakerne krysser grensen over til nasjonalparken vil det kun være midlertidig. Se vedlagt kart.

Alt 2: Vi ønsker å ha muligheten åpen for at ovennevnte rute kan utvides ved å gå innom Storhiåsjøen for så å følge samme rute som Alt.1.

Dag 4 (16.oktober):

Vi har endret ruten slik at turen ikke vil gå til toppen av Forollhogna. Starten vil være fra Tangvollen eventuelt fra Storbekjøya Museumssæter og turen vil gå til Rogneskletten, videre til Flohøgden og tilbake til Tangvollen. Derfra vil siste del av ruta gå med sykkel til målgang som vil være på Storbekjøya Museumssæter. Vi har avklart med Storbekjøya Museumssæter at vi kan benytte sætra til målgang. Se vedlagte kart.

Legger også med en alternativ rute hvor turen også går innom Tverrbekktjøna. Se vedlagte kart.

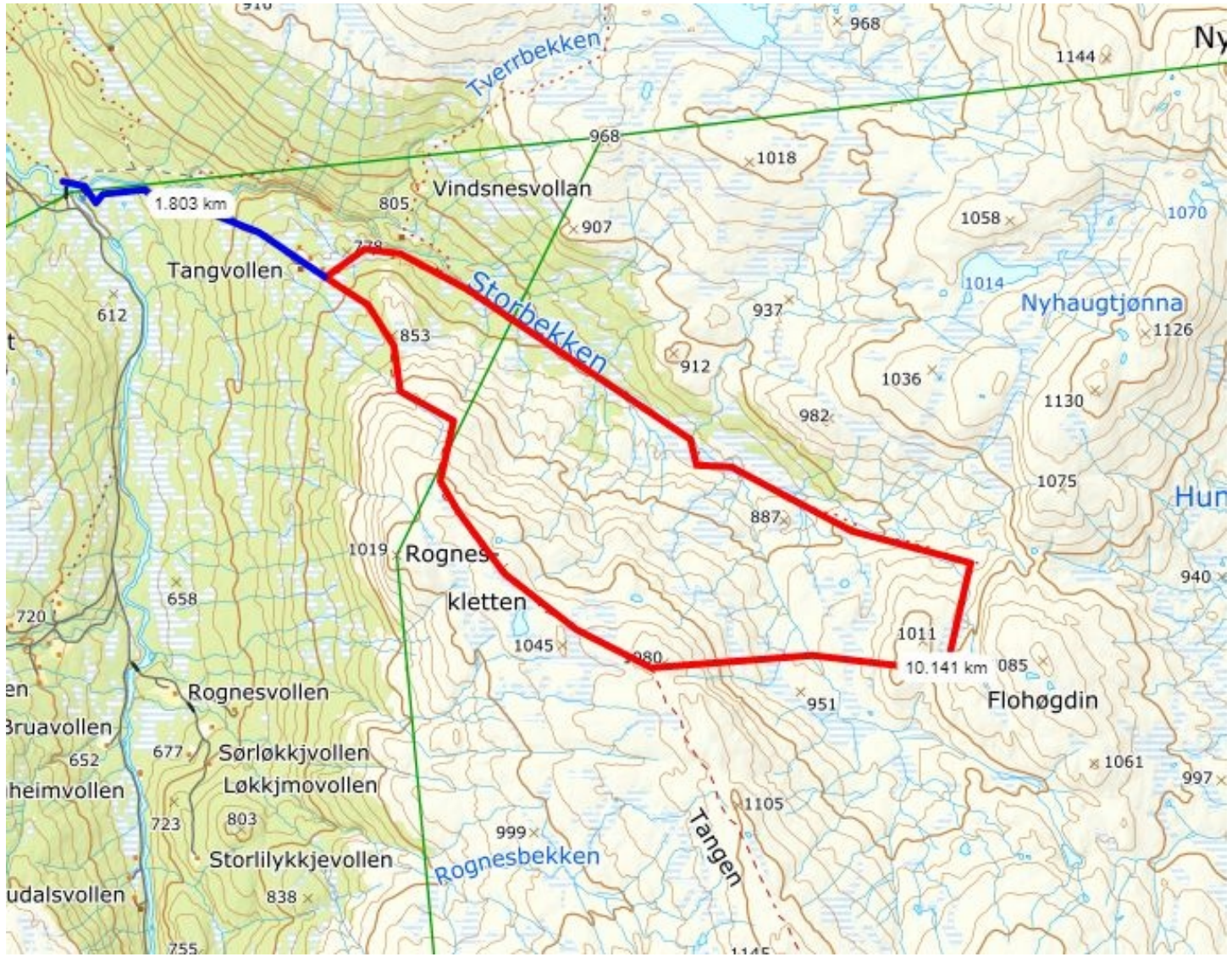
Alle disse alternativene medfører at vi vil ha tilhold i svært liten del av nasjonalparken (helt i ytre del av nasjonalparken). Vi ber derfor om tillatelse til organisert ferdsel iht. disse alternativene.

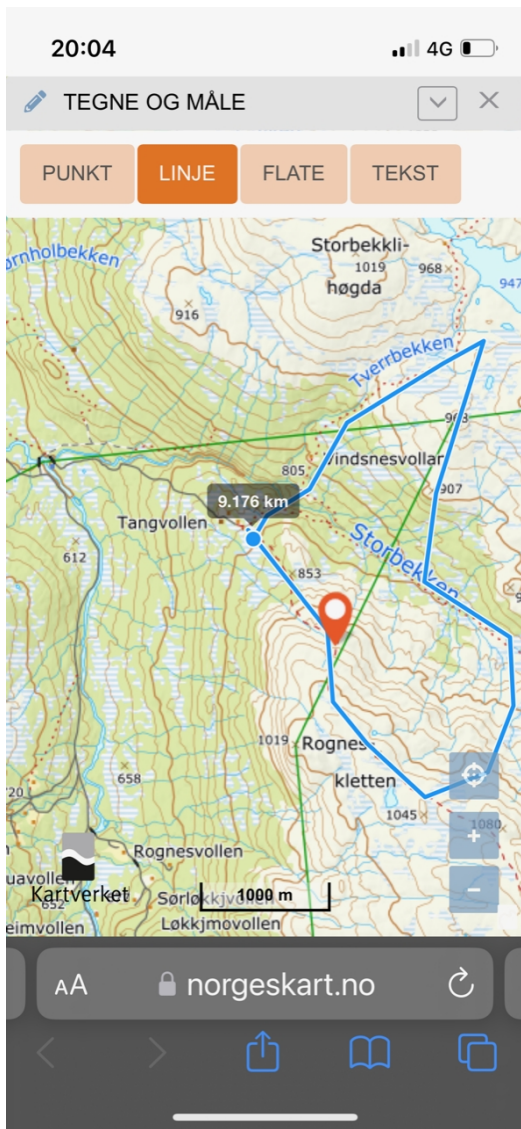
Videre er det ønskelig å benytte drone til å filme deltakerne på turen. Dronefilm vil ha fokus på deltakerne fra et fugleperspektiv på noen utvalgte steder på ruten. Fokuset vil være å filme deltakerne med naturen som bakgrunn. Dersom drone kan bli benyttet vil denne i alle tilfelle bli flydd i umiddelbar nærhet av deltakerne.

Lørdag 15.oktober:



Søndag 16.oktober





Med vennlig hilsen  
Kappestriden  
Arnt Joar Solem