



Nasjonalparkstyret for
Femundsmarka og Gutulia

Årsrapport 2022



Nasjonalparkstyret
for Femundsmarka
og Gutulia

Forord

Nasjonalparkstyret for Femundsmarka og Gutulia er ansvarlig for forvaltningen av to nasjonalparker, to landskapsvernområder og ett naturreservat. Nasjonalparkstyret har også ansvar for alle skjøtsel- og tilretteleggingsoppgaver i området. Årsrapporten gir en samlet framstilling av nasjonalparkstyret og nasjonalparkforvaltere sitt arbeid, og gjennomførte tiltak og møter i 2022.



Styret på befarings langs Røavassdraget i september med nasjonalparkforvaltere, SNO og besøkssenteret. Foto: Sindre Kolstad Valan

Innholdsfortegnelse

1 Verneområdene – status	4
2 Aktører i verneområdene	5
3 Arbeid i nasjonalparkstyret 2022.....	7
4 Aktivitet.....	8
5 Prioriterte arbeidsoppgaver og gjennomførte tiltak.....	10
6 Organisert ferdsel.....	12
7 Besøksstatistikk.....	12
8 Økonomisk oversikt over midler disponert av nasjonalparkstyret i 2022.....	16

1 Verneområdene – status

Femundsmarka nasjonalpark ble opprettet i 1971 og utvidet i 2003, i tillegg ble Langtjønna og Femundslia landskapsvernområder opprettet i 2003. Forvaltningsplanen for Femundsmarka nasjonalpark og landskapsvernområdene Langtjønna og Femundslia, ble godkjent i mai 2014, og besøksstrategien i 2021.

Gutulia nasjonalpark ble opprettet i 1968 og utvidet i 2004. Vernet areal er på 23 km² og dette er dermed Norges minste nasjonalpark. Forvaltningsplan med besøksstrategi for Gutulia ble ferdig utarbeidet i 2020.

Grøvelsjøen naturreservat ble opprettet i 1989, forvaltningen av naturreservatet ble overført til Nasjonalparkstyret for Femundsmarka og Gutulia, fra den 1. oktober 2015. Fram til dette tidspunktet har Fylkesmannen i Hedmark vært forvaltningsmyndighet. Det finnes ikke forvaltningsplan for dette området.



Innfallsporten i Elgå holder seg godt og er mye brukt. Blomsterenga har reetablert seg. Tiltaket krever jevnlig vedlikehold. Foto: Sindre Kolstad Valan

2 Aktører i verneområdene

Nasjonalparkstyret

Nasjonalparkstyret består av en representant fra hver av de to berørte kommunene og de to fylkeskommunene med areal i verneområdene, samt to representanter fra Sametinget.

Nytt nasjonalparkstyre ble oppnevnt av Miljøverndepartementet i brev datert 2. mars 2020. Styret konstituerte seg i møte 4. mars 2020. Det ble oppnevnt nye representanter for Sametinget etter Sametingsvalget i 2021.

Medlemmer av nasjonalparkstyret har i 2022 vært følgende:

Rolle	Ordinært medlem	Varamedlem	Representerer
Leder	Christian Elgaaen	Hilde Fjorden	Røros kommune
Nestleder	Line Storsnes	Terje Langfloen	Engerdal kommune
Styremedlem	Olav Røssum	Charlotte Veland Hoven	Innlandet fylkeskommune
Styremedlem	Kari Anita Furunes	Manglet rep.	Trøndelag fylkeskommune
Styremedlem	Eva Nordfjell	Inge Even Danielsen	Sametinget
Styremedlem	Maths Mortensson	Elle Merete Omma	Sametinget

Rådgivende utvalg og Administrativt kontaktutvalg

Rådgivende utvalg består av følgende organisasjoner:

Engerdal Fjellstyre, Svahken Sijte, Fæmund Sijte, Statskog, DNT, Oslo og Omegn, A/S Fæmund II, INAF - Stiftelsen Informasjonssenter for Femundsmarka nasjonalpark, Destinasjon Femund Engerdal, Destinasjon Røros, Representant for veiløse bosetninger, Elgå Vel, Naturvernforbundet i Rørosregionen, Røros Jeger- og Fiskerforening, Røros Museums- og historielag, Forum for natur og friluftsliv – Innlandet

Administrativt kontaktutvalg består av følgende organisasjoner:

Engerdal kommune, Røros kommune, Innlandet fylkeskommune, Trøndelag fylkeskommune, Verdensarvkoordinator, Statsforvalteren i Trøndelag v/ reindriftsavdelingen, Statens naturoppsyn, Besøksenter nasjonalpark, Statsforvalteren i Innlandet, Statsforvalteren i Trøndelag.

Sekretær for rådgivende utvalg og administrativt kontaktutvalg er nasjonalparkforvaltere.

Det har blitt avholdt ett felles møte for rådgivende utvalg og administrativt kontaktutvalg den 2. november 2022. Forskere fra NINA presenterte funn fra sommerens studier av forsøpling og treskader i Femundsmarka, samt omfattende ferdselstillinger i området. Besøksenter nasjonalpark

orienterte om ny utstilling. Statskog har fått en nytilsatt eiendomsforvalter og en ansatt i Fjelltjenesten som har Femundsmarka som arbeidsområde, og det ble orientert om aktuelle prosjekter og planer framover. Forvalterne orienterte om hva som har blitt prioritert det siste året (ferdigstilling av innfallspor, informasjonsprosjekter og ulike tilrettelegginger). Det ble gjennomført workshop med innspill til videre oppfølging av NINA sitt prosjekt og funksjonen til rådgivende utvalg.

Nasjonalparkforvaltere

Det er ansatt to nasjonalparkforvaltere

- Kirsten Thyrum har kontorsted på Røros og stillingen er administrativt lagt til Statsforvalteren i Trøndelag.
- Sindre Kolstad Valan har kontorsted på Drevsjø og stillingen er administrativt lagt til Statsforvalteren i Innlandet.

Forvaltningsknutepunkt er Røros og begge disponerer kontorplass her, noe som er nyttig for å ha et tett samarbeid om oppgaveløsning på tvers av geografi.

Naturoppsynet

Statens naturoppsyn

Fagansvarlig for SNO i Femundsmarka og Gutulia har vært Erik Ydse. Tom Johansen (tidl. fagansvarlig) gikk av med pensjon i august. Fra januar 2023 tiltrådte Kristin Lund Austvik i stillingen etter Tom Johansen og overtok fagansvaret for Femundsmarka og Gutulia.

I 2022 er det brukt 1014 timer – 135 dagsverk med naturoppsyn/tiltak i Femundsmarka, Gutulia og tiliggende landskapsvernområder (2020: 1382 timer – 184 dagsverk. 2021: 1392 timer – 186 dagsverk). 682 besøkende er informert og veiledet.

Engerdal fjellstyre

Mye av tilsyn- og skjøtselsarbeidet fra SNO er gjennomført ved kjøp av tjenester fra Engerdal fjellstyre innenfor deres virkeområde. Nasjonalparkstyret har i tillegg kjøpt tjenester for blant annet tilkjøring av ved og uttransport av gammel utedo.

Statskog Fjelltjenesten

Statskog har 17 åpne buer innenfor verneområdene. Statskog har i samarbeid med nasjonalparkstyret hatt hovedansvaret for utkjøring av ved til disse buene og tilrettelagte leirplasser. SNO har bidratt med noe utkjøring. Nasjonalparkstyret har i tillegg kjøpt tjenester for stiforsterking mellom Ljøsnåvollen og Mugga, tilrettelegging på leirplasser og ny utedo ved Røsandén.



Femundsmarka er eneste stabile hekkeområde for lappspove sør for Finnmarksvidda. Foto: Martin Røsand

3 Arbeid i nasjonalparkstyret 2022

Møter og befaringer for nasjonalparkstyret

Dato	Møtetype	Sted
11.2.2022	Nasjonalparkstyremøte	Avlyst. Erstattet av AU-møte.
29.4.2022	Nasjonalparkstyremøte	Digitalt, Teams
28-29.6.2022	Befaring i Sylen og Grøvelsjøen Nasjonalparkstyremøte	Grøvelsjön, Sverige
1-2.9.2022	Befaring langs Røavassdraget Nasjonalparkstyremøte	Røavassdraget og Galten gård
25.11.2022	Nasjonalparkstyremøte	Røros

Saker til behandling i nasjonalparkstyret og delegert til nasjonalparkforvalter

Type saker	Styret	Delegert
Administrative saker	10	
Økonomi	4	
Motorferdsel i utmark	10	9
Organisert ferdsel	7	3
Drone	1	
Bygninger	1	
Felling, jakt	t	2
Hogst, trefelling	1	1
Fiskekultivering	1	
Totalt	35	15



Kurs i naturvernrensning ved Feragsdammen i september. Foto: Sindre Kolstad Valan

4 Aktivitet

Deltagelse ved møter og samlinger

Dato	Tema	Hvor
Januar	Samling for styreledere og nasjonalparkforvaltere i Innlandet	Digitalt
Januar	Møte med Svahken sijte	Elgå
Januar	Møte med Statskog om registrering av båter	Røros
Februar	Oppstartsmøte: Forprosjekt i kartlegging av samiske kulturminner i verneområdene	Røros
Februar	Feltarbeid i Langtjønna. Kartlegging for naturvernrensing og forberedelse til kurs	Langtjønna
Februar	Deltakelse i intervjuer - daglig leder på Besøkssenter nasjonalpark	Drevsjø
Februar	Feltarbeid langs Røa. Kartlegging for naturvernrensing og befaring av Grenselandet-tavler	Røa
Februar	Møter med DNT, beboere Svukuriset og Elgå Vel	Svukuriset og Elgå
Mars	Forvaltersamling i Trondheim	Trondheim
Mars	Planleggingsmøte med oppsynet – Del 2	Røros
Mars	Forvalterforum for Norge og Sverige	Fjällnäs, Sverige
Mars	Møte med NINA – forberedelser til studier i Femundsmarka	Digitalt
Mars	Møte i Verdensarvrådet	Røros
Mars	Kompetansedager for nasjonalparkstyret	Stjørdal
April	Møte med Miljødirektoratet om ny informasjon på Grenselandet-tavler	Digitalt
April	Møte med NINA om ferdselstillinger i Femundsmarka for sommeren	Digitalt
April	Møte med Eva Laukøy om nye informasjonshefter	Røros
April	Fellesmøte – leder i nasjonalparkstyret og forvaltere	Røros
April	Befaring på Svukuriset med DNT og Svahken sijte – ny informasjon og tilrettelegging.	Svukuriset
April	Anbudsrunder – bygninger i Gutulia	Digitalt
Mai	Møte med Besøkssenteret – Samarbeid om informasjon	Digitalt
Mai	Befaring innfallsport i Elgå	Elgå
Mai	Møte med Länsstyrelsen i Dalarna – håndtering av skogbrann og naturvernrensing	Digitalt
Mai	Feltarbeid – utsetting av ferdselstellere	Muggsjølia, Røa, Svukuriset og Gutulia
Juni	Feltarbeid - forberedelse og klargjøring for sesongen i Gutulia	Gutulia
Juni	Regionsamling med forvaltere og SNO	Smuksjøseter
Juni	Deltakelse og innlegg på reindriftskonferansen	Stjørdal
Juni	Befaring med SNO og fylkeskommunen – kulturminner langs Røavassdraget	Røa
Juni	Befaring med Statskog og fylkeskommunen – restaurering av fredet bu på Furubakken	Furubakken, Langtjønna
Juni	Feltarbeid med NINA – studier på søppel, slitasje og treskader	Røvolfjellet og Røa
Juni	Sesongåpning i Gutulia for sommeren 2022	Gutulia
Juni	Feltarbeid – oppsetting av vippekilt til Historisk vandrerute	Langtjønna
Juli	Befaring med DNT og Statskog – forsterking av sti mellom Ljøsnåvollen og Mugga	
August	Feltarbeid med DNT – remerkning og stiforsterking	Røsanden-Røvollen
August	Kurs i kartlegging av gamle grankloner	Flensmarka
August	Forvaltersamling på Dovrefjell	Dovre
September	Kurs i naturvernrensing	Feragsdammen
September	Feltarbeid - kartlegging av aktuelle områder for naturvernrensing	Langtjønna og Gutulia
September	Befaring på Svukuriset og Valdalsfjellet med DNT og Svahken sijte	Svukuriset og Valdalsfjellet

Dato	Tema	Hvor
Oktober	Feltarbeid – opprydding etter sesongen og vedlikehold av natursti og tilrettelegginger	Gutulia
Oktober	Feltarbeid – kartlegging, remerking og forsterking av stien mellom Sylen-Grövelsjön	Sylen og Grövelsjön
Oktober	Møte med Statskog og Fæmund II om innfallsporten i Synnervika	Digitalt
Oktober	Møte - kartlegging av samiske kulturminner i verneområdene	Røros
November	Møte – styreleder og forvaltere	Røros
November	Møte i Rådgivende utvalg	Røros
November	Møte med Besøksenter nasjonalpark – oppsummering av året, sommeren i Gutulia og felles informasjon	Røros
November	Forvaltersamling i Trøndelag	Røros
November	Møte med DNT og Svahken sjeite om informasjonsprosjekt på Svukuriset og Valdalsfjellet	Digitalt
Desember	Møte i forvalterforum Norge og Sverige – Videreføring av informasjon om Grenselandet	Hamar
Desember	Planleggingsmøte med oppsynet – oppsummering av året og planer for tiltak i 2023	Røros



Remerking og forsterking av stien mellom Sylen og Grövelsjön sammen med DNT. Foto: Sindre Kolstad Valan

5 Prioriterte arbeidsoppgaver og gjennomførte tiltak

Kurs i naturvernrensing

Naturvernrensing kan være et viktig tiltak i verneområdene for å sikre den naturlige brann dynamikken i kontinentale barskoger og for arter som er brannavhengige. Skjøtselstiltaket er helt i startgropa i Norge. I september ble det derfor arrangert et kurs i naturvernrensing sammen med erfarne fagfolk fra Sverige. Kurset ble holdt på Røros med en teoretisk og en praktisk del. Det ble gjennomført en kontrollert brenning av 5 dekar skog utenfor Langtjønna landskapsvernområde. Det var 25 deltakere på kurset, blant annet fra Miljødirektoratet, SNO, Statsforvaltere, Statskog og det lokale brannvesenet.

Åpen seter - Gutulia nasjonalpark

Ordningen med åpen seter er videreført for 2022. Dette innebærer at det har vært eget vertskap på Gutulisetra i perioden 1. juli til 14. august, tiltaket er finansiert ved bidrag fra tiltaksmidlene som nasjonalparkstyret disponerer og inntekter fra salg av kaffe og lapper. May-Britt Trydal og Besøksenter nasjonalpark har vært engasjert som vertskap på setra. Det har vært åpent for besøkende hver dag, unntatt mandager. Gjennomsnittlig antall besøkende pr dag har vært 43 personer (1698 personer og 39 åpningsdager). I 2020 og 2021 var det daglige gjennomsnittet på 33 personer.

Stiforsterking mellom Ljøsnåvollen og Muggsjølia

I juli var nasjonalparkforvalterne, DNT og Statskog på befaring av stien mellom Ljøsnåvollen og Muggsjølia. Flere sårbare punkter for vegetasjon ble forsterket og tilrettelagt med gangbaner. Jobben ble utført av Statskog Fjelltjenesten. Arbeidet ferdigstilles i 2023.

Restaurering og vedlikehold av bygninger i Gutulia

Nasjonalparkstyret overtok ansvaret for driften av Gutulisetra fra 2021. I år er det gjennomført en totalrestaurering av seterstua på Lillebovollen. Tømmerkassa er tatt ned, forsterket og montert opp igjen. Seterstua skal nå være tett og vil også bli oppgradert med en ordentlig kjøkkenbenk, nye senger og bord. Alt utføres i tråd med gamle håndverkstradisjoner av Sømåen Tradisjonshåndverk. I tillegg til seterstua er det tjæret trestak, reparert takrenner og vinduer på Nedpåvollen. Tiltaksplanen er oppdatert for 2022 til og med 2025. Utenfor seterstua på Nedpåvollen ble det montert nye sittebenker og bord av Jan Lillestu.

Kartlegging av lappspove

Lappspove er en østlig utbredt art som forekommer i Femundsmarka nasjonalpark. Arten hekker i Norge nesten utelukkende i Finnmark, særlig i Varanger og på Finnmarksvidda, men med noen få hekkepar registrert så langt sør som i Femundsmarka. I 2022 ble det kartlagt fire lokaliteter for lappspove i Femundsmarka, derav to nye lokaliteter. På Røvolvfjellet var det funn av næringsøkende

hunn i mai og et sterkt varslende par i juni. Med en nærmest sammenhengende rekke av observasjoner i hekketiden her siden 1990, og i enkelte år med flere par, fremstår Røvolvfjellet som den viktigste og mest stabile hekkebiotopen for lappspove i Femundsmarka. I tillegg var det funn av to sterkt varslende par i slutten av juni ved Volsjøen. Det ble vurdert hekkstatus, trusselgrad og aktuelle tiltak.

Videre kartlegging av arten bør også vurderes for å avklare bestandsstørrelsen og fastslå om det er flere stabile hekkebiotoper i området. Spesielt interessant er området rundt Fisklaustjønna som ligger mellom Nedre- og Midtre Muggsjøen (Røros kommune, Trøndelag fylke). Dette området utgjør en biotop som er påfallende lik Røvolvfjellet og Volsjøen. Flere observasjoner i området rundt om våren kan indikere at arten hekker her. Ved Nedre Muggsjøen bør det også gjennomføres en kartlegging i midten av mai, på bakgrunn av det er observert flere individer i tre år på rad.



Restaurering av seterstua på Lillebovollen i Gutulia nasjonalpark. Foto: Henning Søndmør



Jo-Larsa slo seg til på Haugen i 1876. Det er laget informasjonshefte om Haugen gård. Foto: ukjent.

Informasjonstiltak

Sosiale media

For å nå ut med god og relevant informasjon til så mange som mulig, har det blitt et stort fokus på bruk av sosiale media. I 2022 ble det publisert 30 innlegg på både Facebook og Instagram (2021: 76 innlegg). Nedgangen i antall innlegg skyldes 50-årsjubileet i 2021 og at det krever mye tid å lage gode innlegg. Antall følgere pr. 31.12 var hhv. 3206 og 1540 på Facebook og Instagram (2021: 2872 og 1179) Målet er å formidle kunnskap om nasjonalparkene, opplevelser i tråd med besøksstrategi, råd om ferdsel og aktuelle arrangementer.

Ny informasjon under Grenselandet

Grenselandet var et interreg-prosjekt mellom Norge og Sverige. Under prosjektet ble det etablert en felles nettside, brosjyre og et titalls informasjonstavler. I dialog med forvaltningsmyndigheten på svensk side og Miljødirektoratet er det jobbet frem en løsning for ny informasjon på disse tavlene. Informasjonen skal utformes iht. merkevaren Norges nasjonalparker. Tanken bak det helhetlige, sammenhengende villmarksområde skal ivaretas. Det er gjennomført en pilot ved tre områder, Feragsdammen, Muggosen og Gutulisjøen. Disse skal ferdigstilles og monteres i 2023.

Informasjonshefter

Tre ulike historier er bevart og formidlet i tre informasjonshefter basert på tilgjengelige kilder og intervjuer gjennomført av Eva Laukøy på oppdrag fra nasjonalparkstyret. Lyst til å lese om livet på Haugen? Den 150 år gamle veiløse bosettingen som hadde eget båtbyggeri. Ljøsnåvollen, ei aktiv seter innunder Viglfjella.

Her blir historien fortalt av vertskapet som har tilbydd mat og senger til gjester i en årrekke. Like etter at Femundsmarka ble nasjonalpark kom 5 moskuser vandrende fra Dovre. Her fortelles den 50 år lange historien om moskusen i grensefjella mellom Norge og Sverige. Heftene ligger på nettsiden og vil mulig bli trykt for og ligge tilgjengelig i Statskogs åpne buer, Fæmund II, DNT-hytter o.l.

Innfallsporten i Synnervika

Innfallsporten er godt mottatt av de besøkende. I 2022 ble det montert et vedskjul med tilkjørt ved i samarbeid med Statskog. Veden betales pr. kubbe via Vipps. Etter noen års bruk er det behov for ytterligere tilrettelegging, som f.eks. hindre ulovlig parkering ved Fæmund II og gapahuken. I tillegg vil det skiltes tydeligere mot innfallsporten med utedo, teltplasser og bål plass med vedforsyning. I samarbeid med Fæmund II, Statskog og Feste Nord-Øst er det utarbeidet skisser.

Andre prioriterte oppgaver

Historisk vandrerrute har fått satt opp to skilter som manglet fra åpningen i 2021. Den ene ble satt opp like ovenfor Fjølburøsta og forteller om gamle flate furuer som er viktig for fiskeørna. Den andre ble satt opp like etter vernegrensen fra Feragsdammen inn mot Langtjønnas landskapsvernområde. Her formidles betydningen av de gamle sølvgrå furutrærne og at de besøkende er på vei inn i et stort sammenhengende villmarksområde.

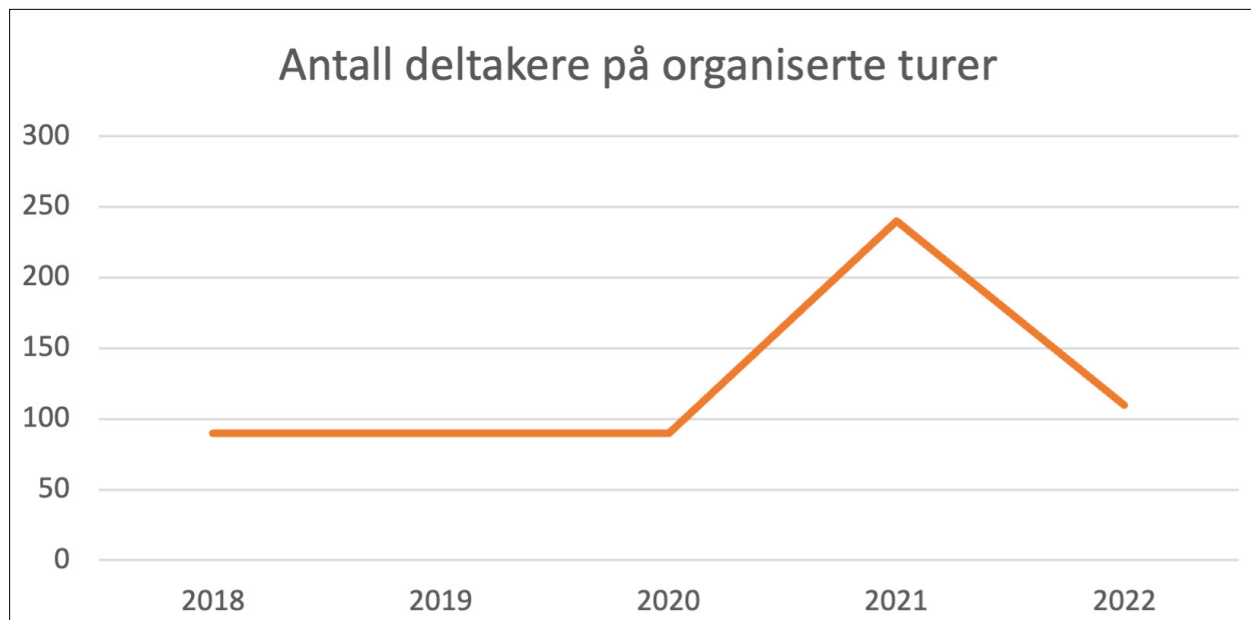
På de tilrettelagte leirplassene er det etablert nye benker, sagkrakker og hoggstaber. I tillegg er det satt opp informasjon om at den utkjørte veden kan benyttes av de besøkende.



Forsterking av de tilrettelagte leirplassene, og informasjon om tilkjørt ved, her i sørenden av Gutulisjøen. Foto: Sindre Kolstad Valan

6 Organisert ferdsel

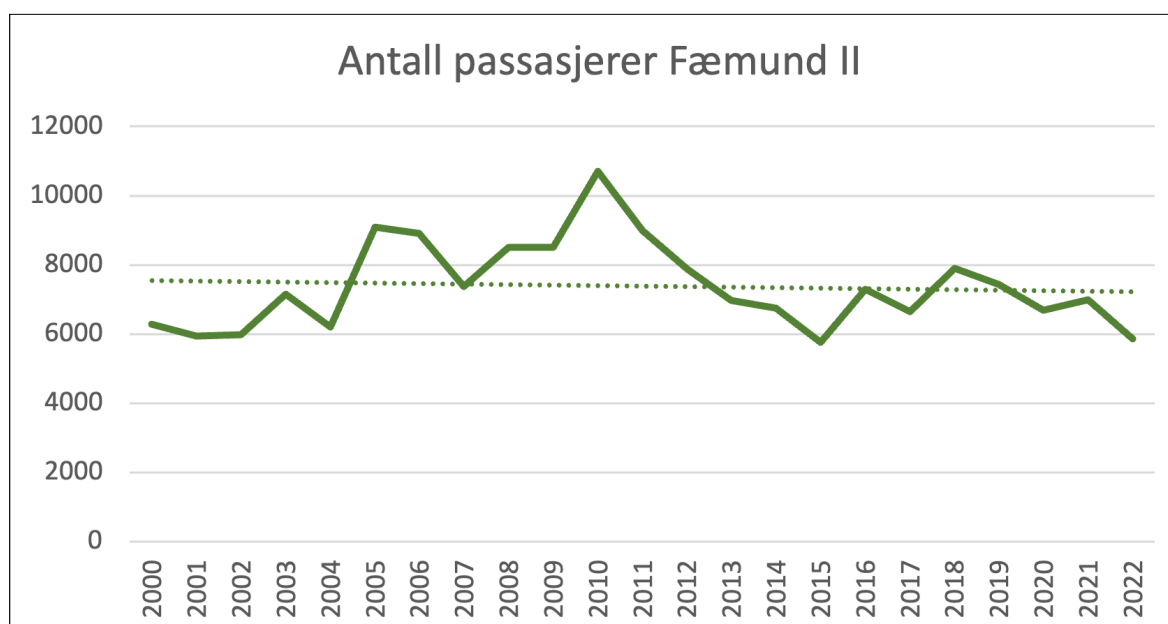
Nasjonalparkstyret mottar relativt få søknader om organisert ferdsel. Likevel føres det årlig en statistikk for å følge utviklingen av andelen organiserte turer i nasjonalparken. I perioden 2018 til og med 2022 har det i gjennomsnitt vært 133 deltakere per år på organiserte turer.



7 Besøksstatistikk

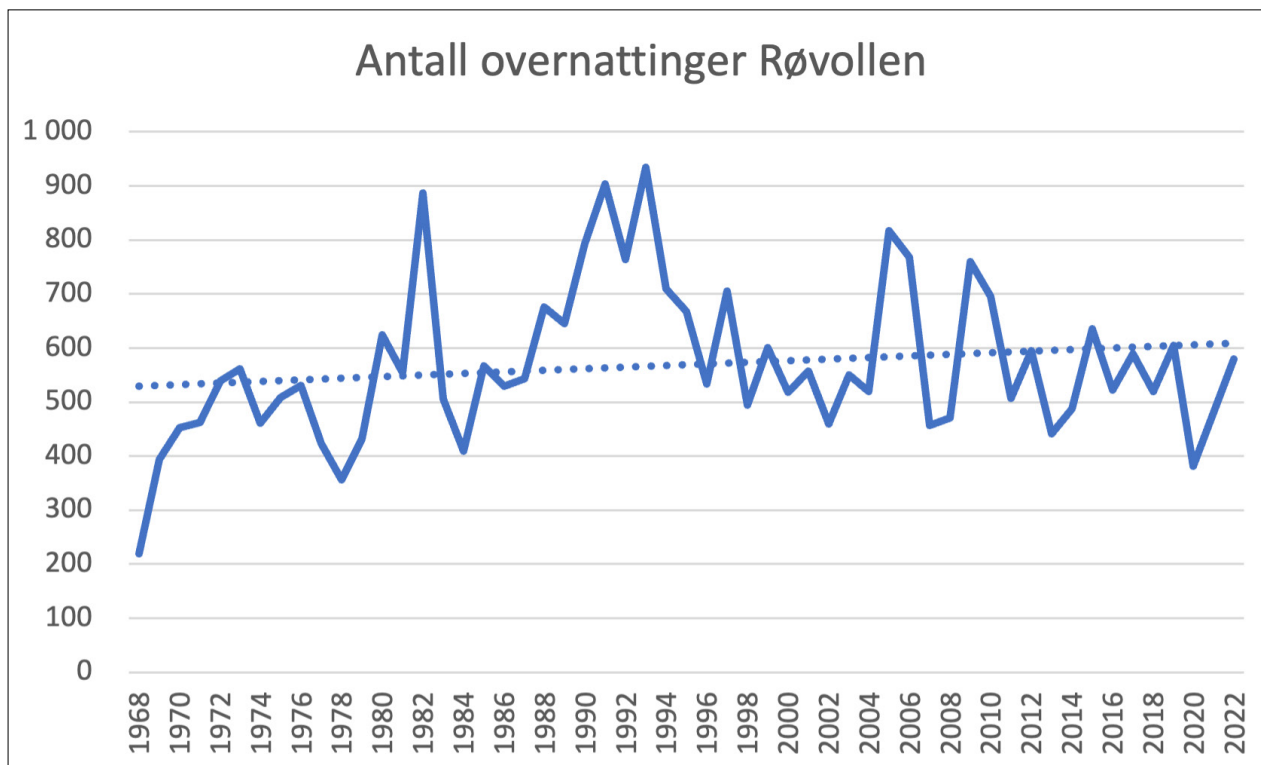
Passasjerer på Fæmund II

Rutebåten Fæmund II frakter et stort antall passasjerer inn og ut av Femundsmarka nasjonalpark. Antallet passasjerer har hatt enkelte topper, rundt 2005-2006 og 2008-2010. Trenden er imidlertid stabil til svakt nedadgående. I 2022 opplevde Fæmund II sitt nest laveste antall siden år 2000, med 5869 passasjerer.

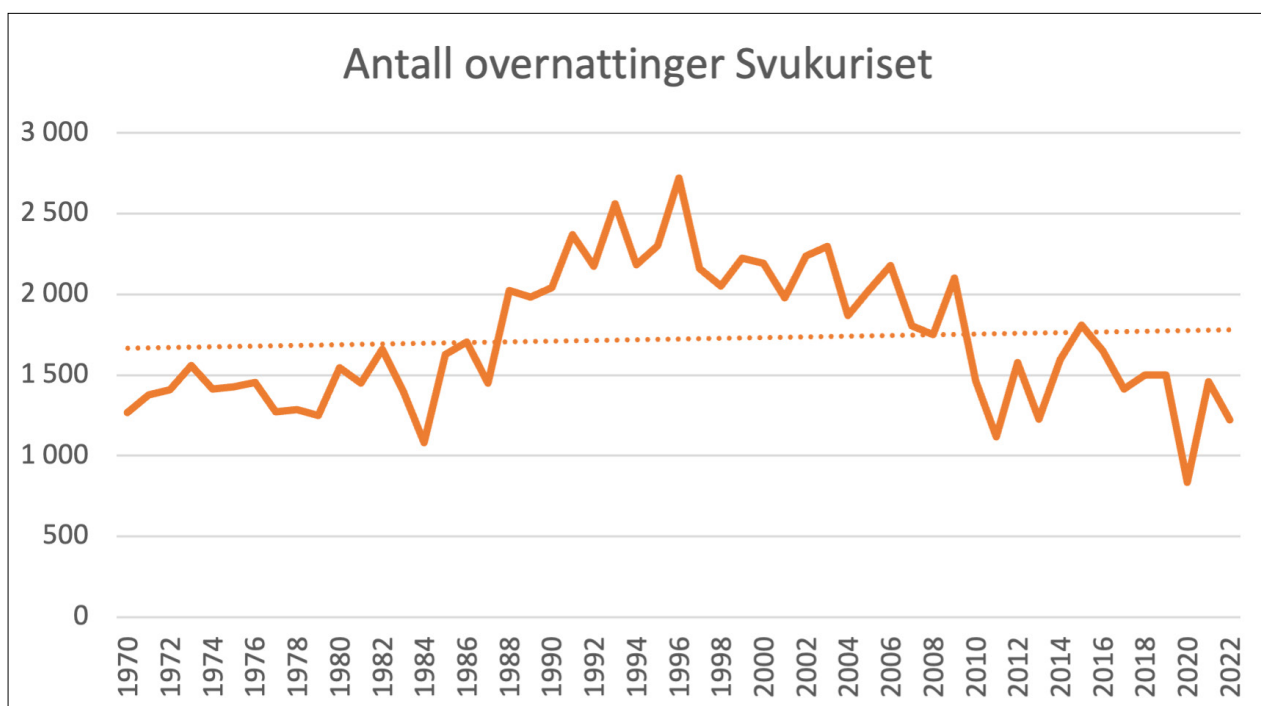


Overnattinger på DNT-hytter

Fra DNT-hyttene Svukuriset og Røvollen er det data på antall overnattinger siden 1970-tallet. På Røvollen har gjennomsnittet for perioden 1970 til 2022 vært 569 overnattinger. Året med flest var i 1993, med 934 overnattinger. Antall overnattinger har i de siste ti årene stabilisert seg med 579 overnattinger i 2022.



Antall overnattinger på Svukuriset fra 1970 til 2022 viste nokså stabile tall i 1970-1980 og deretter en økende utvikling helt fram til toppen i 1996, med 2724 overnattinger. Derifra har antallet overnattinger gått ned og stabilisert seg på omkring 1500 overnattinger per år. I 2022 var det 1224 overnattinger.

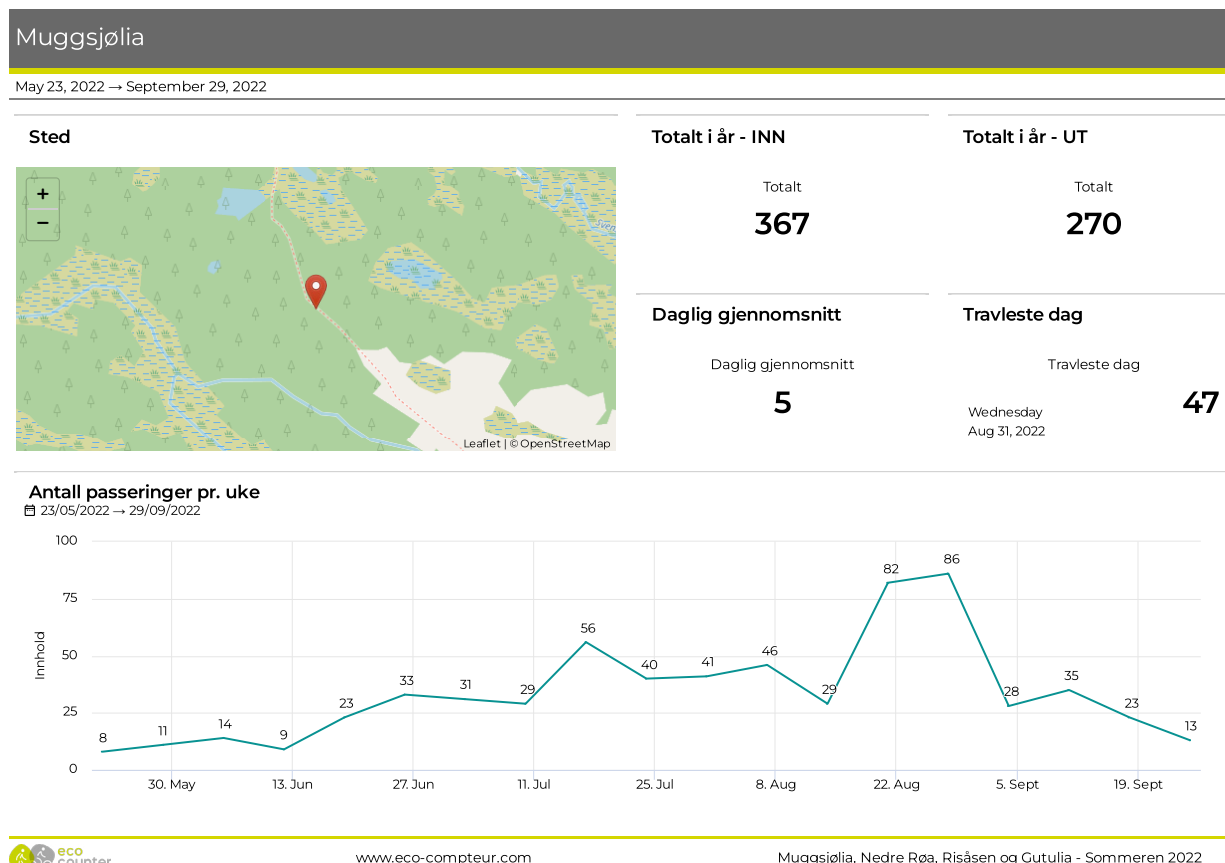
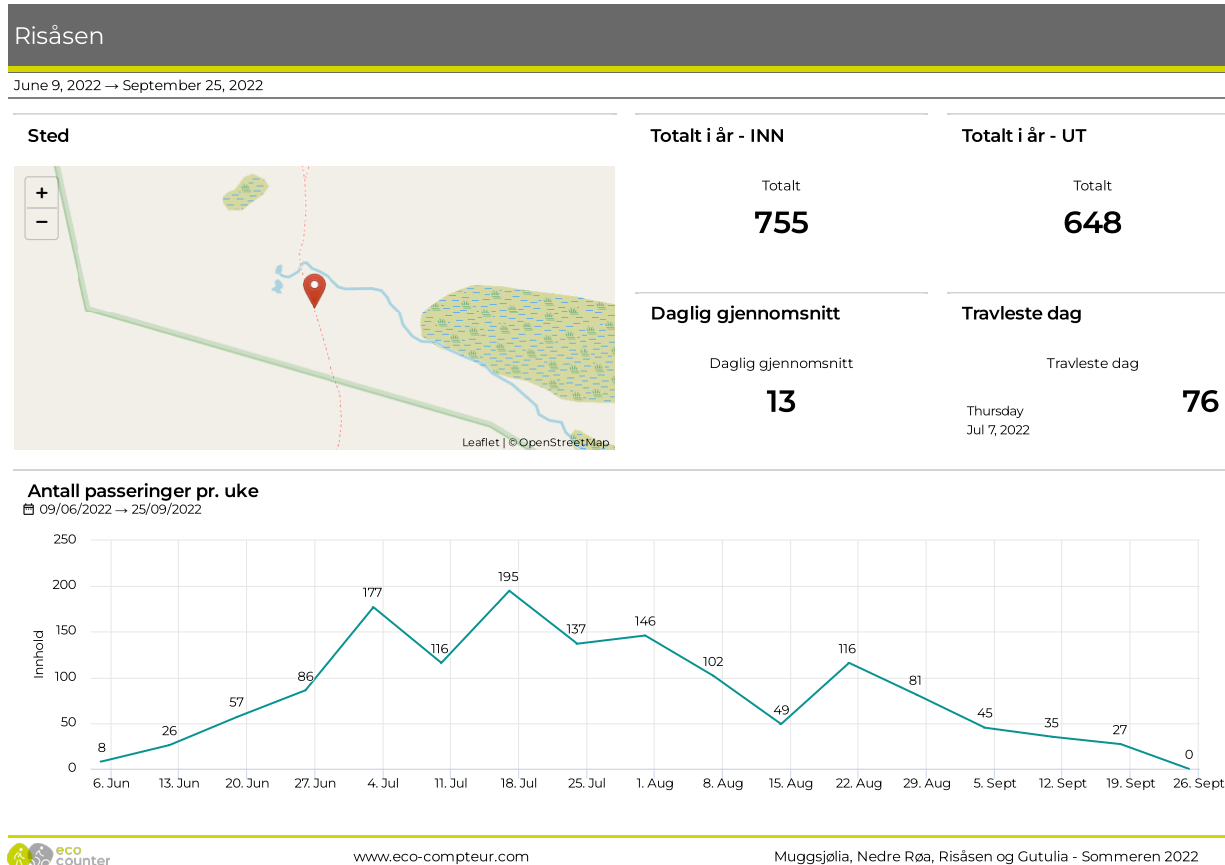


Ferdselstillinger

Sommeren 2022 ble det gjennomført en omfattende kartlegging av ferdsel i hele Femundsmarka nasjonalpark. Rundt 25 ferdselstellere var plassert langs ulike stier og startpunkt. Tellingene er utført av nasjonalparkstyret, Norsk institutt for naturforskning (NINA), SNO og Statskog. NINA sammenstiller alle resultatene fra årets tellingene i en egen rapport.

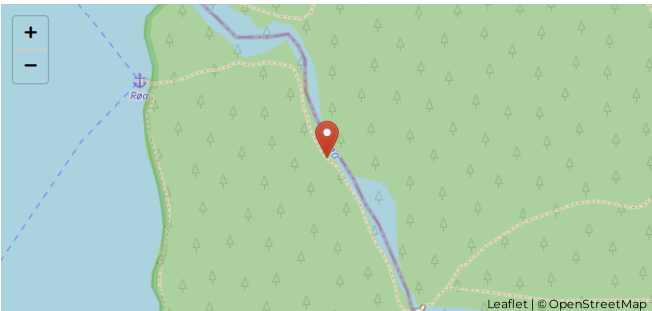
Estimat av alle ferdselstillingene i 2022 viser at det totale antall besøkende til Femundsmarka var **ca. 10-12 000 i perioden juni til oktober.**

Nasjonalparkstyret har fire tellere på ulike steder som skal følge utviklingen av ferdselen i årene fremover. **Se resultater fra 2022 under og på de neste sidene.**



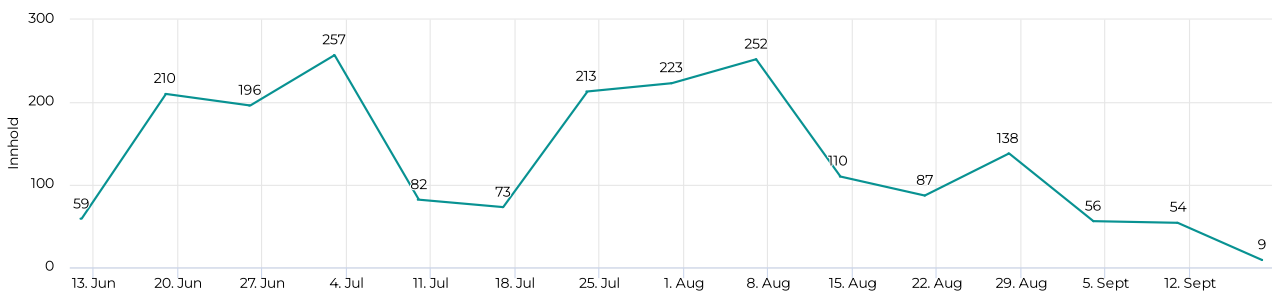
Nedre Røa

June 16, 2022 → September 24, 2022

Sted 	Totalt i år - INN Totalt 1 036	Totalt i år - UT Totalt 983
	Daglig gjennomsnitt Daglig gjennomsnitt 20	Travleste dag Travleste dag Thursday Jul 7, 2022 56

Antall passeringer pr. uke

16/06/2022 → 24/09/2022

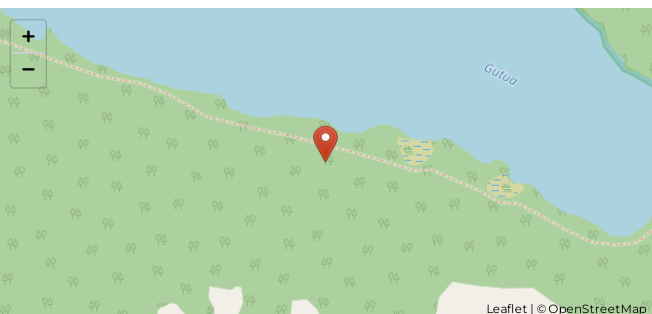


www.eco-compteur.com

Muggsjølia, Nedre Røa, Risåsen og Gutulia - Sommeren 2022

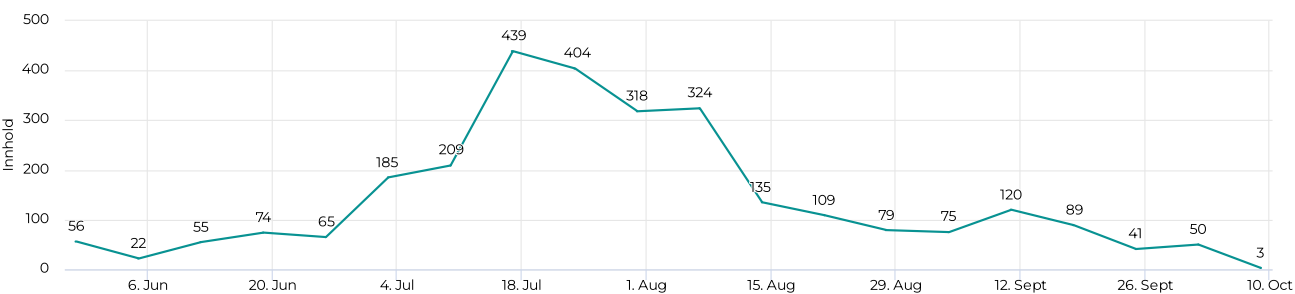
Gutulia

May 30, 2022 → October 9, 2022

Sted 	Totalt i år - INN Totalt 2 852	Totalt i år - UT Totalt 2 410
	Daglig gjennomsnitt - INN Daglig gjennomsnitt 21	Travleste dag - INN Travleste dag Wednesday Jul 27, 2022 124

Antall INN pr. uke

30/05/2022 → 09/10/2022



www.eco-compteur.com

Muggsjølia, Nedre Røa, Risåsen og Gutulia - Sommeren 2022

8 Økonomisk oversikt over midler disponert av nasjonalparkstyret i 2022

Post	Formål	Bevilget	Disponert	Balanse
1420.31	Tiltaksmidler	1 200 000	1 211 102	-11 102
1420.21	Drift styret	430 000	442 804	-12 804
1420.21	Forvaltningsplan og besøksstrategi	150 000	150 000	0
0525.21	Kartlegging av lappspove	40 000	40 000	0



Nye vedskjul er montert ved innfallsportene i Synnervika og Gutulia, i samarbeid med Statskog og Engerdal fjellstyre. De besøkende betaler for veden med Vipps.