



Nasjonalparkstyret for  
Femundsmarka og Gutulia  
**Årsrapport 2023**



Nasjonalparkstyret  
for Femundsmarka  
og Gutulia

## Forord

Nasjonalparkstyret for Femundsmarka og Gutulia er ansvarlig for forvaltningen av to nasjonalparker, to landskapsvernområder og ett naturreservat. Nasjonalparkstyret har også ansvar for alle skjøtsel- og tilretteleggingsoppgaver i området. Årsrapporten gir en samlet framstilling av nasjonalparkstyret og nasjonalparkforvaltere sitt arbeid, og gjennomførte tiltak og møter i 2023.



Nasjonalparkstyret på befaring ved Risåsen. Styremedlem og reineier Maths Mortensson viser fram merkeanlegget med Stor-Svuku i bakgrunnen. Foto: Sindre Kolstad Valan

# Innholdsfortegnelse

1. Verneområdene – status.....	4
2. Aktører i verneområdene.....	5
3. Arbeid i nasjonalparkstyret 2023.....	7
4. Aktivitet.....	8
5. Prioriterte arbeidsoppgaver og gjennomførte tiltak.....	10
6. Organisert ferdsel.....	13
7. Besøksstatistikk.....	16
8. Økonomisk oversikt over midler disponert av nasjonalparkstyret i 2023.....	19

# 1. Verneområdene – status

**Femundsmarka nasjonalpark** ble opprettet i 1971 og utvidet i 2003, i tillegg ble Langtjønna og Femundslia landskapsvernområder opprettet i 2003. Forvaltningsplanen for Femundsmarka nasjonalpark og landskapsvernområdene Langtjønna og Femundslia, ble godkjent i mai 2014, og besøksstrategien i 2021.

**Gutulia nasjonalpark** ble opprettet i 1968 og utvidet i 2004. Vernet areal er på 23 km<sup>2</sup> og dette er dermed Norges minste nasjonalpark. Forvaltningsplan med besøksstrategi for Gutulia ble ferdig utarbeidet i 2020.

**Grøvelsjøen naturreservat** ble opprettet i 1989, forvaltningen av naturreservatet ble overført til Nasjonalparkstyret for Femundsmarka og Gutulia, fra den 1. oktober 2015. Fram til dette tidspunktet har Fylkesmannen i Hedmark vært forvaltningsmyndighet. Det finnes ikke forvaltningsplan for dette området.



Rådgivende utvalg på befaring i Gutulia nasjonalpark. Her får de demonstrert hvordan slåtten på setervollene foregår. Foto: Sindre Kolstad Valan

## 2. Aktører i verneområdene

### Nasjonalparkstyret

Nasjonalparkstyret består av en representant fra hver av de to berørte kommunene og de to fylkeskommunene med areal i verneområdene, samt to representanter fra Sametinget.

Nytt nasjonalparkstyre ble oppnevnt av Miljøverndepartementet i brev datert 2. mars 2020. Styret konstituerte seg i møte 4. mars 2020. Det ble oppnevnt nye representanter for Sametinget etter Sametingsvalget i 2021.

### Medlemmer av nasjonalparkstyret har i 2023 vært følgende:

Rolle	Ordinært medlem	Varamedlem	Representerer
Leder	Christian Elgaaen	Hilde Fjorden	Røros kommune
Nestleder	Line Storsnes	Terje Langfloen	Engerdal kommune
Styremedlem	Olav Røssum	Charlotte Veland Hoven	Innlandet fylkeskommune
Styremedlem	Kari Anita Furunes	Torgeir Strøm	Trøndelag fylkeskommune
Styremedlem	Eva Nordfjell	Inge Even Danielsen	Sametinget
Styremedlem	Maths Mortensson	Elle Merete Omma	Sametinget

### Rådgivende utvalg og Administrativt kontaktutvalg

**Rådgivende utvalg** består av følgende organisasjoner:

Engerdal Fjellstyre, Svahken Sijte, Fæmund Sijte, Statskog, DNT, Oslo og Omegn, A/S Fæmund II, INAF - Stiftelsen Informasjonssenter for Femundsmarka nasjonalpark, Destinasjon Femund Engerdal, Destinasjon Røros, Representant for veiløse bosetninger, Elgå Vel, Naturvernforbundet i Rørosregionen, Røros Jeger- og Fiskerforening, Røros Museums- og historielag, Forum for natur og friluftsliv – Innlandet

**Administrativt kontaktutvalg** består av følgende organisasjoner:

Engerdal kommune, Røros kommune, Innlandet fylkeskommune, Trøndelag fylkeskommune, Verdensarvkoordinator, Statsforvalteren i Trøndelag v/ reindriftsavdelingen, Statens naturoppsyn, Besøkssenter nasjonalpark, Statsforvalteren i Innlandet, Statsforvalteren i Trøndelag.

Sekretær for rådgivende utvalg og administrativt kontaktutvalg er nasjonalparkforvaltere.

Det har blitt avholdt to felles møter for rådgivende utvalg og administrativt kontaktutvalg. Den 27. april var det møte på Røros med fokus på kulturminner. Trøndelag fylkeskommune, Røros kommune og Mattis Danielsen holdt hver sine innlegg. Den 5.-6. september ble det arrangert to

dager med møte og befaring. Det ble omvisning i den nye utstillingen på besøkssenteret, og deretter en hel dag ute i Gutulia nasjonalpark med fokus på informasjonsarbeid, tilrettelegging, restaurering av bygninger og skjøtsel av kulturlandskap.

### Nasjonalparkforvaltere

Det er ansatt to nasjonalparkforvaltere

- Kirsten Thyrum har kontorsted på Røros og stillingen er administrativt lagt til Statsforvalteren i Trøndelag.
- Sindre Kolstad Valan har kontorsted på Drevsjø og stillingen er administrativt lagt til Statsforvalteren i Innlandet.

Forvaltningsknutepunkt er Røros og begge disponerer kontorplass her, noe som er nyttig for å ha et tett samarbeid om oppgaveløsning på tvers av geografi.

### Naturoppsynet

#### Statens naturoppsyn

I januar 2023 tiltrådte Kristin Lund Austvik som fagansvarlig i SNO for Femundsmarka og Gutulia. I 2023 er det brukt 688 timer – 91 dagsverk med naturoppsyn/tiltak i Femundsmarka, Gutulia og tilgrensede landskapsvernområder (2021: 1392 timer – 186 dagsverk. 2022: 1014 – 135 dagsverk). 565 besøkende er informert og veiledet.

#### Engerdal fjellstyre

Mye av tilsyn- og skjøtelsesarbeidet fra SNO er gjennomført ved kjøp av tjenester fra Engerdal fjellstyre innenfor deres virkeområde. Nasjonalparkstyret har i tillegg kjøpt tjenester for blant annet kløppling i Gutulia, stiforsterking ved Grøvelsjön og kartlegging av brannavhengige insekter.

#### Statskog Fjelltjenesten

Statskog har 17 åpne buer innenfor verneområdene. Statskog har i samarbeid med nasjonalparkstyret hatt hovedansvaret for utkjøring av ved til disse buene og tilrettelagte leirplasser. Nasjonalparkstyret har i tillegg kjøpt tjenester for blant annet tilrettelegging av leirplasser, skjøtsel i Heggrøsta og tiltak for bevaring av lappmeis.



Hvert år kjøres det ut ca. 60 lass med ved til åpne buer og tilrettelagte leirplasser. Foto: Sjur Åsgård.

### 3. Arbeid i nasjonalparkstyret 2023

#### Møter og befaringer for nasjonalparkstyret

Dato	Møtetype	Sted
17.2.2023	Nasjonalparkstyremøte	Digitalt, Teams
21.4.2023	Nasjonalparkstyremøte	Digitalt, Teams
5.-6.2023	Befaring på Svukuriset og Risåsen Nasjonalparkstyremøte	Svukuriset og Elgå
20.9.2023	Nasjonalparkstyremøte	Digitalt, Teams
8.12.2023	Nasjonalparkstyremøte	Røros

#### Saker til behandling i nasjonalparkstyret og delegert til nasjonalparkforvalter

Type saker	Styret	Delegert
Administrative saker	3	
Økonomi	2	
Motorferdsel i utmark	5	6
Organisert ferdsel	5	1
Drone		4
Bygninger	2	
Felling, jakt		1
Skjøtsel	1	
Hogst, trefelling	1	
<b>Totalt</b>	<b>19</b>	<b>12</b>



Heggørsta er en oase i Femundsmarka. Området slås jevnlig for å opprettholde den åpne slåttemarka. Foto: Sindre Kolstad Valan

## 4. Aktivitet

### Deltagelse ved møter og samlinger

Dato	Tema	Hvor
Januar	Møte om reindrift og hundekjøring	Røros
Januar	Møte med Statskog om nye buhefter	Røros
Januar	Samling for styreledere i Innlandet	Lillehammer
Januar	Møte med Besøkssenter nasjonalpark	Digitalt
Januar	Feltarbeid - montering av ferdselstellere	Svukuriset og Storvika
Januar	Møte med Svahken sijte og Aajege om kartlegging av samiske kulturminner	Digitalt
Januar	Forvaltersamling i Trøndelag	Hell, Stjørdal
Februar	Møte om TV-opptak i Gutulia med NRK	Digitalt
Februar	Møte om masteroppgave. Evaluering av rådgivende utvalg.	Digitalt
Februar	Møte om mulig infopunkt på Vauldalen	Digitalt
Mars	Feltarbeid - oppsetting av nye infoplakater	Mugga
Mars	Møte med Svahken sijte	Digitalt
Mars	Møte om utforming av ny informasjonssøyle	Digitalt
Mars	Planleggingsmøte del 2 med oppsynet	Røros
Mars	Deltakelse i podcasten Uteliv: Om sporløs ferdsel i Femundsmarka	Lillehammer
April	Møte i Rådgivende utvalg	Røros
Mai	Møte med NINA – forberedelser til feltarbeid i Femundsmarka	Digitalt
Mai	Feltarbeid - montering av ferdselsteller og infoplakat	Langtjønna
Mai	Feltarbeid - montering av ferdselstellere	Røvoltjønna
Juni	Befaring på innfallsport i Synnervika med entreprenør	Synnervika
Juni	Feltarbeid - kartlegging av insekter på brannflater	Styggsjøan
Juni	Feltkurs på samiske kulturminner	Røros og Tydal
Juni	Deltakelse i podcasten Monsen & Mattis og podcast med Fjell-Ljom. Fokus på Femundsmarka og sporløs ferdsel.	Elgå/Røros
Juni	Feltarbeid - forberedelser av sommeren i Gutulia	Gutulia
Juni	Møte om bevaring av verdifull natur – utvidelse av Femundsmarka	Digitalt
Juni	Feltarbeid med NINA – studier på søppel, slitasje og treskader	Røvolvfjellet og Røa
Juni	Befaring på informasjonspunkt på Svukuriset med entreprenør	Svukuriset
Juni	Befaring med nytt vertskap i Gutulia	Gutulia
Juni	Deltakelse på vassdragsseminar – 50 år med vern av Femundvassdraget	Elgå
Juni	Forvaltersamling i Forollhogna	Forollhogna
Juni	Befaring med SNO/Stiskolen på sti mellom Grøvelsjön og Sylen	Grøvelsjön
Juli	Feltarbeid - muntlig informasjon og bistand i NINA-prosjektet	Røosen og Røa
August	Befaring med Dronninga Landskapsarkitekter ved Røosen	Røosen
August	Befaringer med Statsforvalteren i Trøndelag – innlemmelse av Grøvelsjøen og mindre grensejusteringer	Sylen, Røosen og Langtjønna
August	Forvaltersamling i Fulufjellet	Fulufjellet, Trysil
August	Kurs i kartlegging av sandfuruskog	Jokkmokk, Sverige
September	Møte og befaring i Rådgivende utvalg	Elgå og Gutulia
September	Befaring med entreprenør på sti mellom Grøvelsjön og Sylen	Grøvelsjön
September	Samling om besøksforvaltning med Grensekomiteen	Lofoten
Oktober	Feltarbeid - skjøtsel i Heggrøsta	Heggrøsta, Røa
Oktober	Dialogmøte om utvikling i Elgå	Engerdal
Oktober	Samling for Sametingets representanter	Digitalt



Dato	Tema	Hvor
Oktober	Møte med Dronninga landskapsarkitekter om Røosen	Digitalt
Oktober	Miljøfagkonferansen	Trondheim
Oktober	Feltarbeid: Montering av lappmeiskasser	Langtjønna og Mugga
Oktober	Møte med Svahken sijte	Digitalt
November	Naturrestaureringskonferansen	Trondheim
November	Planleggingsmøte del 1 med oppsynet	Røros
November	Møte i forvalterforum med Sverige	Digitalt
November	Befaring ved Øya med Statskog og tiltakshaver	Øya, Feragen
Desember	Konsultasjonsmøte med reindrift – innlemmelse av Grøvelsjøen	Røros
Desember	Seminar om besøksforvaltning og studier av NINA	Digitalt
Desember	Møte med Fæmund II om informasjon på båten	Digitalt
Desember	Møte med Fæmund II om informasjon på båten	Digitalt

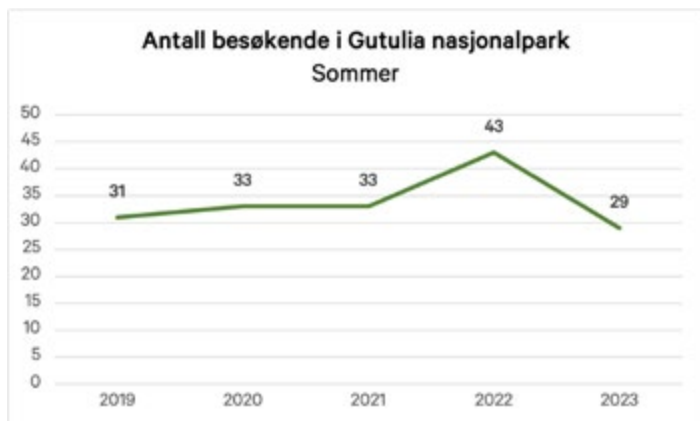


Lappmeis er en art med en betydelig bestandsnedgang siden 1970-tallet. I Femundsmarka er det montert rundt 90 fuglekasser for å bedre hekkeforholdene. Foto: Kjartan Trana

## 5. Prioriterte arbeidsoppgaver og gjennomførte tiltak

### Åpen seter i Gutulia nasjonalpark

Ordningen med åpen seter er videreført for 2023. Dette innebærer at det har vært eget vertskap på Gutulisetra i perioden 1. juli til 13. august, tiltaket er finansiert ved bidrag fra tiltaksmidlene som nasjonalparkstyret disponerer og inntekter fra salg av kaffe og lapper. Larsens Natur og Kultur v/Ragnar Larsen var engasjert i perioden 1. juli til 6. august, og May-Britt Trydal overtok ansvaret for den siste uka. Det har vært åpent for besøkende hver dag, unntatt mandager. Gjennomsnittlig antall besøkende pr dag har vært 29 personer (1098 personer og 38 åpningsdager).



### Stiforsterking i Gutulia

Det er mye ferdsel kanalisert langs stien til setrene i Gutulia og natur- og opplevelsesstien. Det har over tid blitt behov for å bytte ut gamle klopplegginger. I år ble det lagt nytt på to strekninger. Jobben ble utført av Engerdal fjellstyre. I 2023 vil det bli kartlagt hva som gjenstår for å fullføre forsterkingen av stien til setra.

### Stiforsterking ved Grövelsjön

Stien mellom Grövelsjön og Sylen har et høyt besøksstrykk (estimert rundt 10-15 000 passeringer). Over tid har tråkk og vannerosjon gjort stor skade på stien. På det meste er det 15 parallelle stitråkk og djupe utgravinger av vannet. I år ble det gjennomført mindre tiltak for å hindre ytterligere skader og kartlagt hvordan vannet påvirker stien. Det var også befaring med SNO/Stiskolen, samt med svensk forvaltning og aktuell entreprenør. Det er utarbeidet en plan for restaurering av stien, som etter planen igangsettes i 2024, først med fokus på å styre vannet ut av stien.

### Restaurering og vedlikehold av bygninger i Gutulia

Nasjonalparkstyret overtok ansvaret for driften av Gutulisetra fra 2021. I år er det gjennomført en omfattende restaurering av taket på seterstua på Nedpävollen. Steinmuren til fjøset på Nedpävollen er også blitt restaurert. Alt utføres i tråd med gamle håndverkstradisjoner av Sømåen Tradisjonshåndverk. I tillegg til arbeidet på Nedpävollen er det montert nye senger og kjøkkenbenk på seterstua på Lillebovollen.

### Kartlegging av brannavhengige insekter

For å få mer kunnskap om sjeldne og truede insektarter i brannpåvirket furuskog ble det gjennomført en kartlegging på brannflaten fra 2021 ved Styggsjøan. Det ble kartlagt nærmere 700 insekter tilhørende noe over 100 ulike arter, hvorav de aller fleste er biller. Av særlig interessante funn må nevnes brannbarktege (sårbar), Sphaeriestes stockmanni (sterkt truet) og furuhettebille (sterkt truet). Alle tre er avhengig av brannpåvirket skog og er ny for Trøndelag. Undersøkelsen viser tydelig behovet for å få mer informasjon om hvilke insektarter som finnes i dette landskapet, som har et innslag av furuskog som det knapt finnes maken til igjen i Norden. Det er overveiende sannsynlig at det finnes langt flere billearter og andre insektarter oppført på rødlisten i det undersøkte området, men som av ulike årsaker ikke ble fanget i fellene. Det er derfor ønskelig å videreføre prosjektet med en kartlegging i 2024.

### Tilrettelegging av leirplasser

De tilrettelagte leirplassene med tilkjørt ved har fått en oppgradering med nye, fastmonterte benkegrupper, hoggstabe og vedkløver. Det er i tillegg satt opp informasjon om at trærne er fredet og om bruk av den tilkjørte veden. Leirplassene ligger ved Feragshåen, Muggosen og på begge sider av Røosen. På nordsiden av Røosen har det også blitt satt opp en ny utedo.



De tilrettelagte leirplassene ligger ved mye besøkte områder, som her i sørenden av Feragen. Foto: Sindre Kolstad Valan

## Informasjonstiltak

### Sosiale media

For å nå ut med god og relevant informasjon til så mange som mulig, har det blitt et stort fokus på bruk av sosiale media. I 2023 ble det publisert 26 innlegg på både Facebook og Instagram (2022: 30 innlegg). Antall følgere pr. 31.12 på Facebook og Instagram var hhv. 3552 (346 nye i år) og 1828 (288 nye i år). Målet er formidle kunnskap om natur, nasjonalparkene, opplevelser i tråd med besøksstrategi, råd om ferdsel og aktuelle arrangementer.

### Ny informasjon under Grenselandet

Grenselandet var et interreg-prosjekt mellom Norge og Sverige. Under prosjektet ble det etablert en felles nettside, brosjyre og et titalls informasjonstavler. I dialog med forvaltningsmyndigheten på svensk side og Miljødirektoratet er det jobbet frem en løsning for ny informasjon på disse tavlene. Informasjonen skal utformes ihht. merkevaren Norges nasjonalparker. Tanken bak det helhetlige, sammenhengende villmarksområde skal ivaretas. Piloten ble ferdigstilt i år på tre steder, Feragsdammen, Muggosen og Gutulisjøen. Arbeidet med de resterende infopunktene videreføres i 2024

### Informasjonshefter

To ulike historier er bevart og formidlet i to informasjonshefter basert på tilgjengelige kilder og intervjuer gjennomført av Eva Laukøy på oppdrag fra nasjonalparkstyret. Sylen er grenda på grensen mellom to land. Her ligger tre gårder med en lang historie, der en av gårdene fortsatt har fast bosetting. Femundshytten er et verdensarvsted og en historiebok ved inngangen til nasjonalparken. Heftene ligger tilgjengelig på nettsiden og vil mulig bli trykt for og ligge tilgjengelig i Statskogs åpne buer, Fæmund II, DNT-hytter o.l.

### Innfallsporten i Synnervika

Innfallsporten ble ferdigstilt til 50-årsjubileet i 2021 og er godt mottatt av de besøkende. Etter noen års bruk har det blitt behov for ytterligere tilrettelegging, som å hindre uønsket parkering ved Fæmund II og gapahuken. I samarbeid med Fæmund II, Statskog og Feste Nord-Øst er det utarbeidet skisser. Det ble satt opp flere benker, utvidet skiferhellene utenfor gapahuken og montert bukker med tau foran kanoutsettingen, for å hindre parkering. Informasjonen på området ble tydeliggjort, blant annet med nytt kart over innfallsporten og skilt til teltplasser. Det ble også satt opp ny informasjon på pakkhuset ved brygga til Fæmund II.

### Informasjonspunkt på Svukuriset

På Svukuriset har det blitt gjennomført en rekke nye informasjonstiltak. Inne på tunet til den betjente DNT-hytta ble den gamle Grenselandet-tavla fjernet og erstattet med nye infoskilt etter den nye merkevaren. I tilknytning til informasjonen ble det montert to reinsdyr, en simle og en kalv. Budskapet i informasjonen fokuserer mye på historisk samisk bosetting, dagens reindrift i området og hensynet til rein. På vei ut i nasjonalparken er informasjonen på de små Grenselandet-tavlene byttet ut, i tillegg til mindre påminnelse-skilt med fokus på viktige ferdselsregler. Ved skilleanlegget til Svahken sijte i Midtveisbakken (på veien mellom Revlingen og Svukuriset) er det satt opp et informasjonsskilt som gjør de besøkende oppmerksomme på at de går inn i et reinbeiteområde.

### Andre prioriterte oppgaver

Norsk institutt for naturforskning (NINA) jobber med et forskningsprosjekt på sporløs ferdsel i Lofotodden nasjonalpark og Femundsmarka nasjonalpark. I Femundsmarka har fokuset vært på slitasje på vegetasjon, søppel og skader på trær. I år har NINA kartlagt omfanget av skadene, testet ulike informasjonstiltak, samt intervjuet og observert atferden til de besøkende. Studieområdet har vært ved Røosen, Nedre Røa og ved Røvoltjønnan. Resultatene vil bli publisert i en doktorgradsavhandling og nasjonalparkstyret vil jobbe videre med aktuelle tiltak.



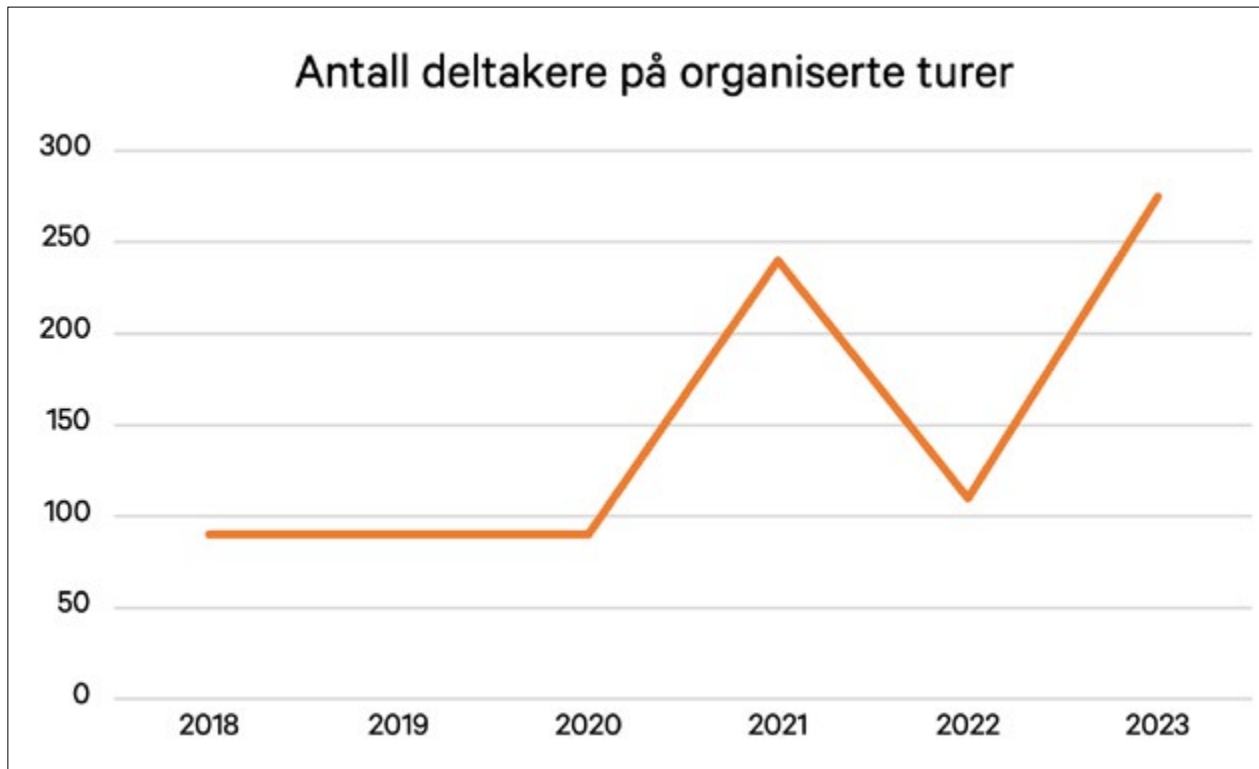
På Svukuriset har det kommet opp nye informasjonsskilt ved siden av simle og kalv. Foto: Kirsten Thyrum



Forskere fra NINA har vært ute i to sesonger for å måle slitasje og teste ut effekter av ulike informasjonstiltak. Foto: Sindre Kolstad Valan

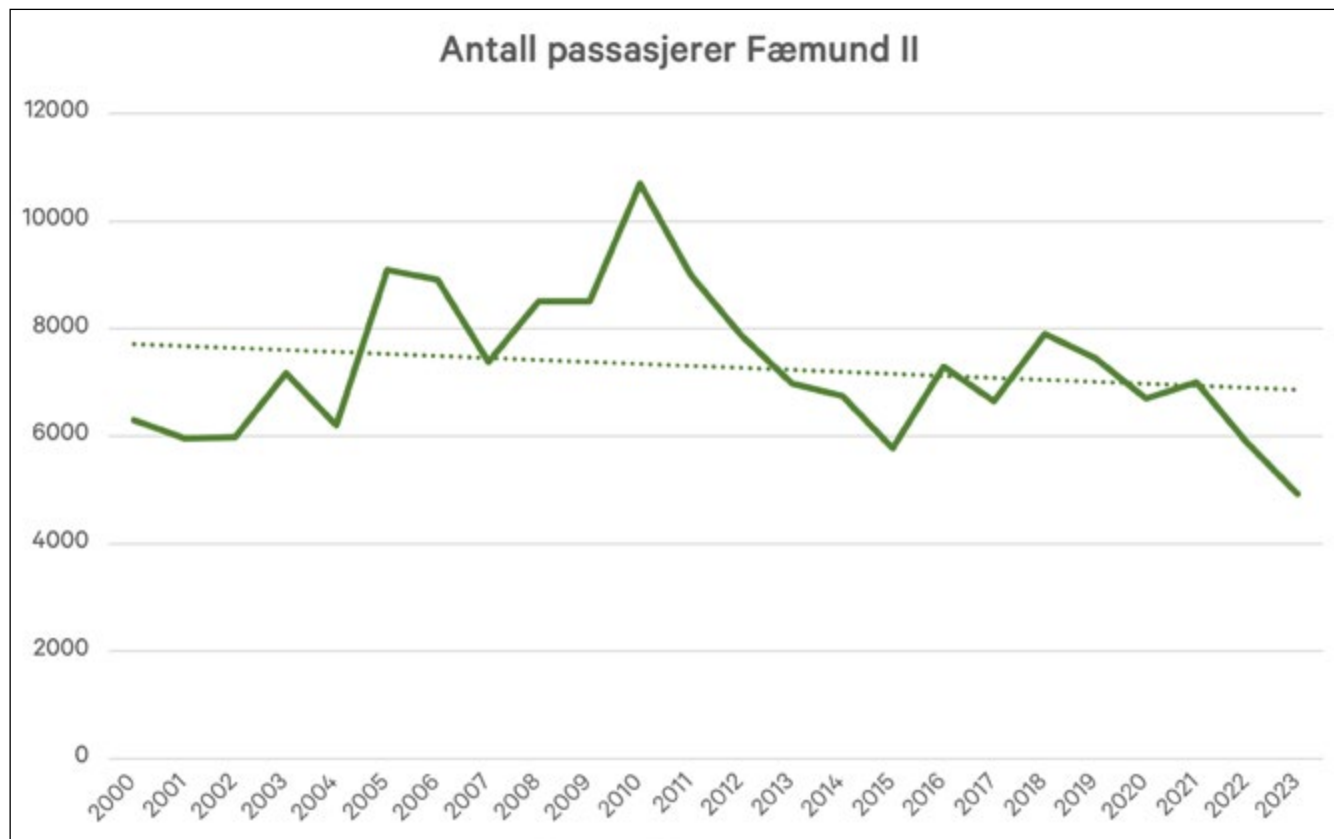
## 6. Organisert ferdsel

Nasjonalparkstyret mottar relativt få søknader om organisert ferdsel. Likevel føres det årlig en statistikk for å følge utviklingen av andelen organiserte turer i nasjonalparken. I perioden 2018 til og med 2023 har det i gjennomsnitt vært 149 deltakere per år på organiserte turer.



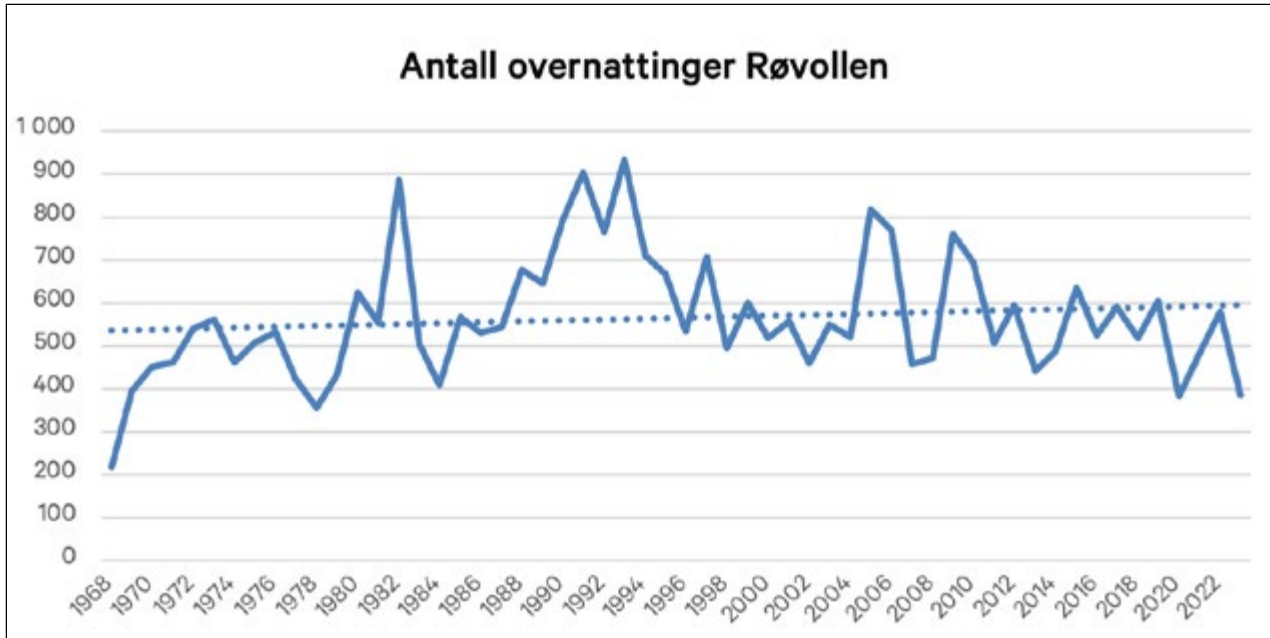
## Passasjerer på Fæmund II

Rutebåten Fæmund II frakter et stort antall passasjerer inn og ut av Femundsmarka nasjonalpark. Antallet passasjerer har hatt enkelte topper, rundt 2005-2006 og 2008-2010. Trenden er imidlertid stabil til svakt nedadgående. I 2023 opplevde Fæmund II sitt laveste antall siden år 2000, med 4927 passasjerer.

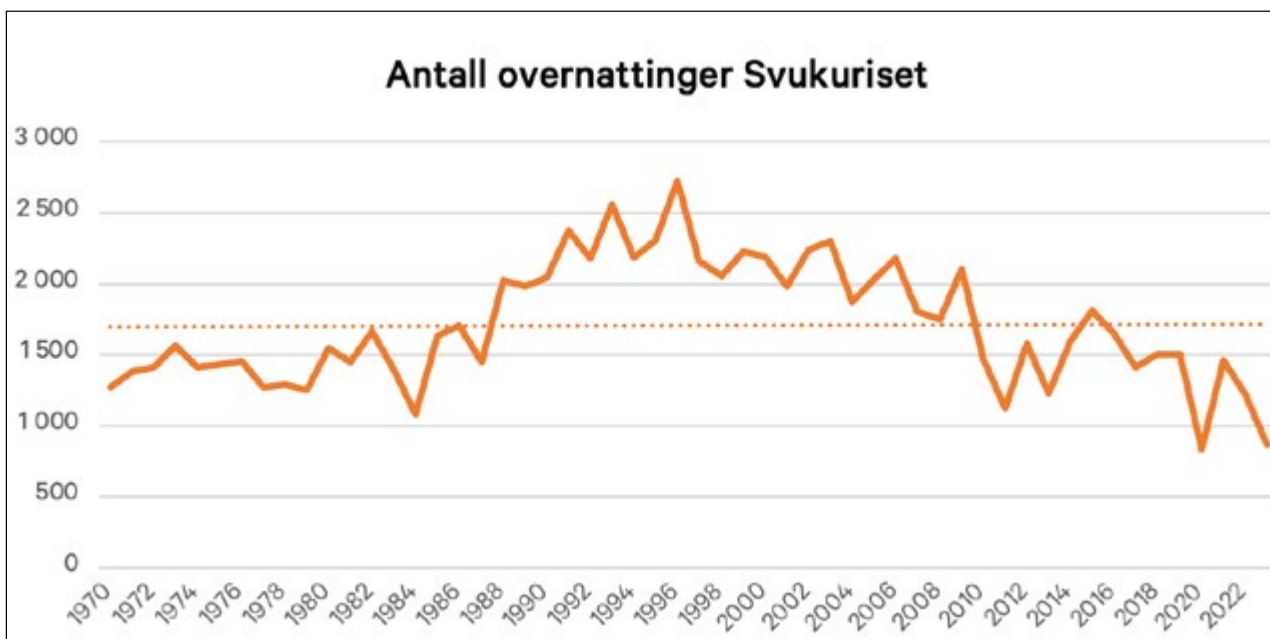


## Overnattinger på DNT-hytter

Fra DNT-hyttene Svukuriset og Røvollen er det data på antall overnattinger siden 1970-tallet. På Røvollen har gjennomsnittet for perioden 1970 til 2023 vært 566 overnattinger. Året med flest var i 1993, med 934 overnattinger. Antall overnattinger har i de siste ti årene stabilisert seg, med **384 overnattinger** i 2023.

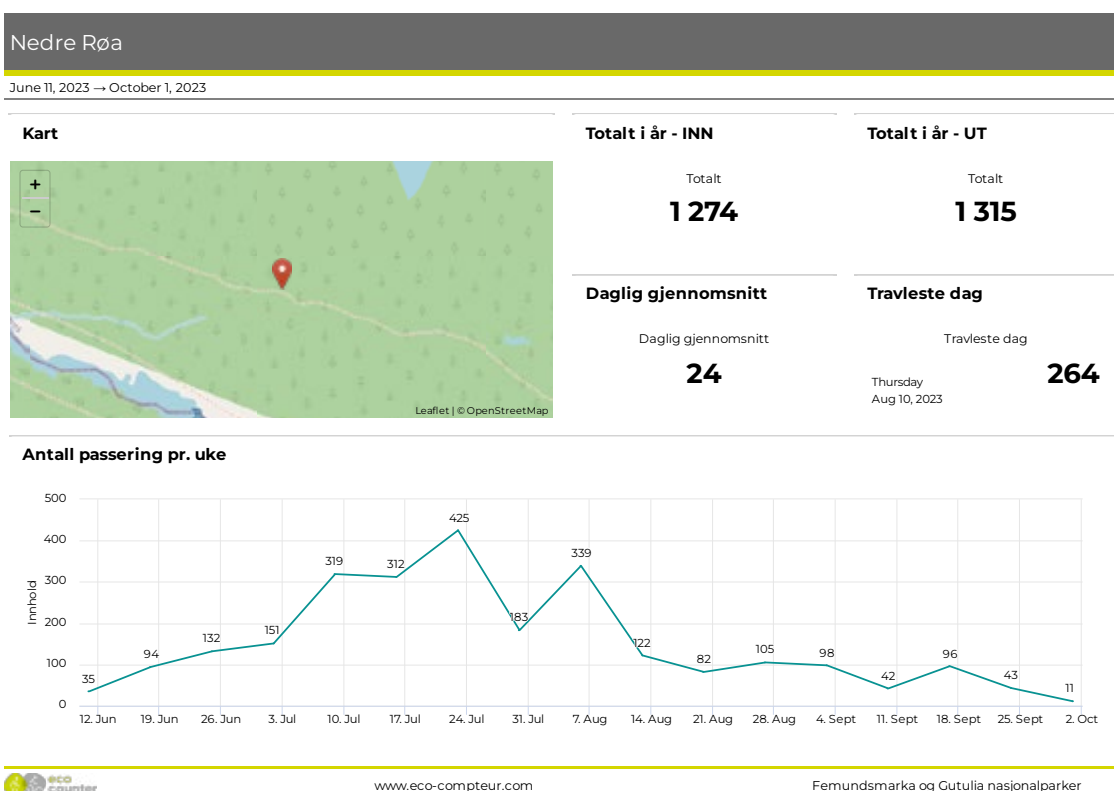
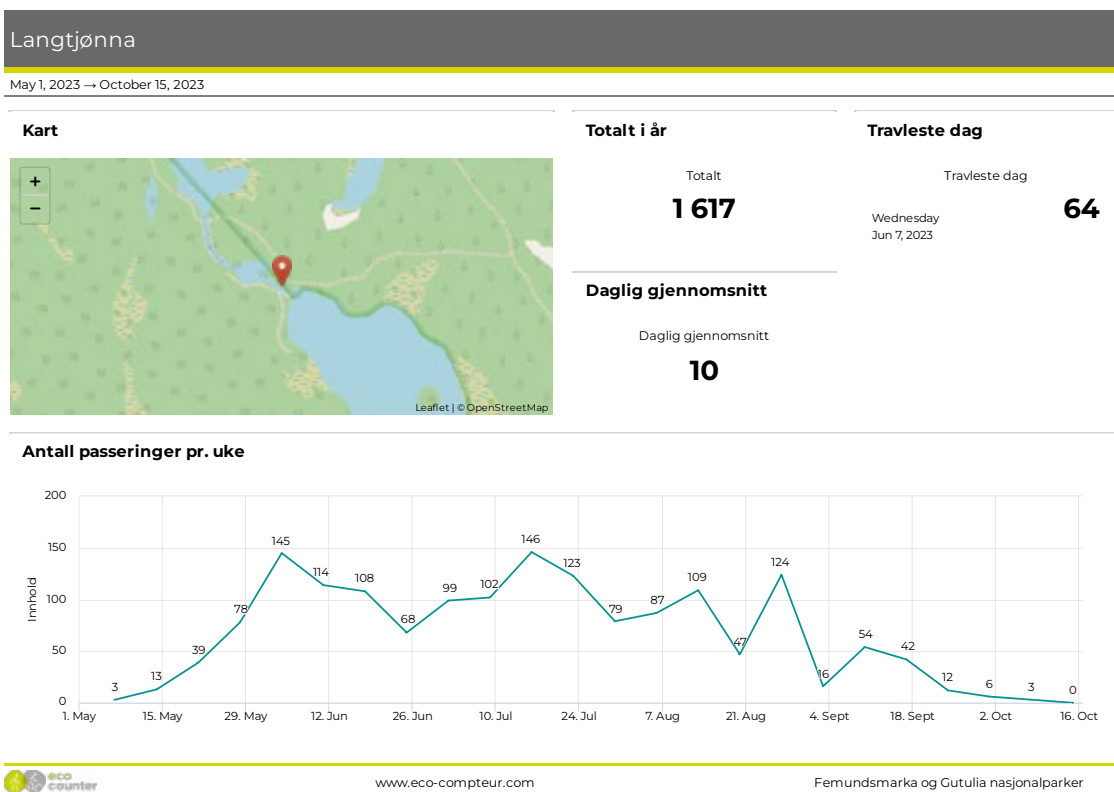


Antall overnattinger på Svukuriset fra 1970 til 2023 viste nokså stabile tall i 1970-1980 og deretter en økende utvikling helt fram til toppen i 1996, med 2724 overnattinger. Derifra har antallet overnattinger gått ned og stabilisert seg på omkring 1500 overnattinger per år. I 2023 var det derimot kun **863 overnattinger**.



## 7. Besøksstatistikk

Nasjonalparkstyret har fem tellere på ulike steder som skal brukes til å måle antall passeringer knyttet til konkrete tiltak og for å følge utviklingen i antall besøkende over tid. Se resultater fra 2023 under.



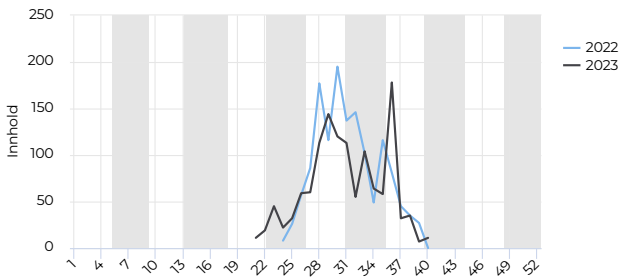


## Risåsen

June 1, 2023 → October 1, 2023

### Sammenligning pr uke pr år

01/06/2022 → 01/10/2023  
Risåsen



### Totalt i år - INN

Totalt  
**692**

### Totalt i år - UT

Totalt  
**571**

### Daglig gjennomsnitt

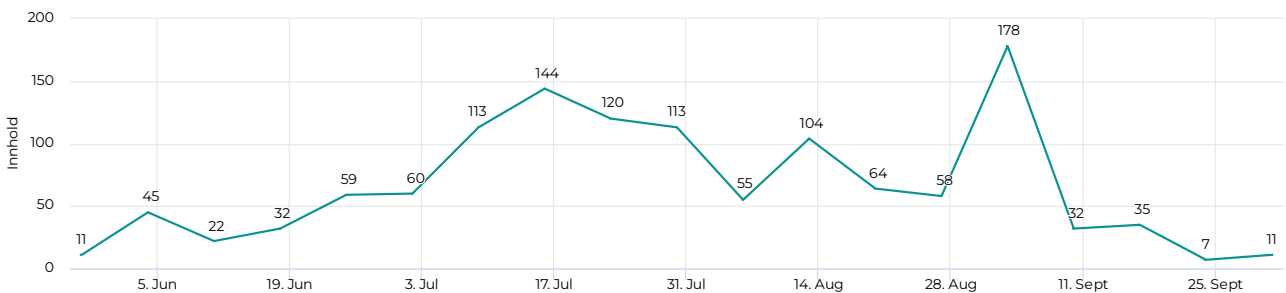
Daglig gjennomsnitt  
**10**

### Travleste dag

Travleste dag  
Sunday  
Sep 3, 2023  
**106**

### Antall passeringer pr uke

01/06/2023 → 01/10/2023



www.eco-compteur.com

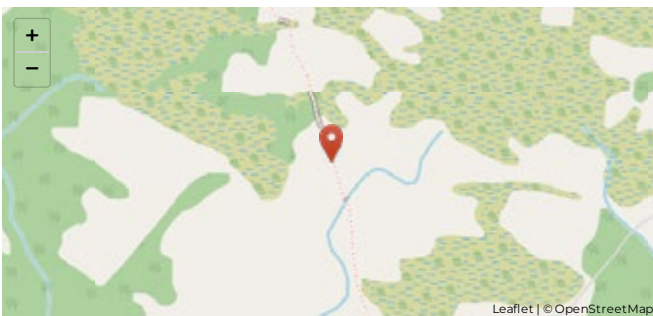
Femundsmarka og Gutulia nasjonalparker

3

## Valdalsfjellet mot Svukuriset

June 8, 2023 → September 25, 2023

### Kart



### Totalt i år - INN

Totalt  
**1 872**

### Totalt i år - UT

Totalt  
**2 076**

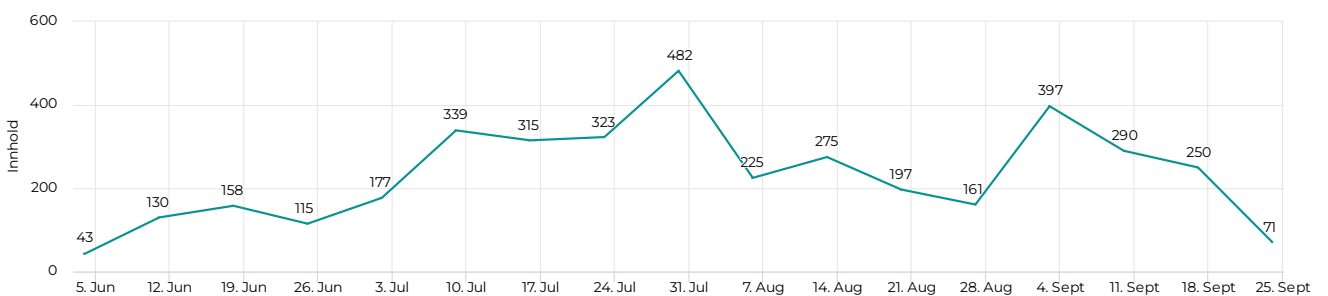
### Daglig gjennomsnitt

Daglig gjennomsnitt  
**36**

### Travleste dag

Travleste dag  
Saturday  
Jul 29, 2023  
**106**

### Antall passeringer pr uke



www.eco-compteur.com

Femundsmarka og Gutulia nasjonalparker

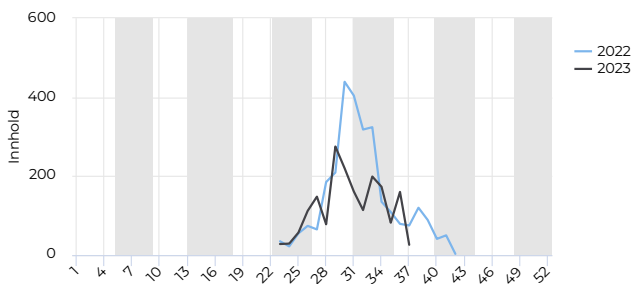
4

# Gutulia

June 1, 2023 → October 10, 2023

## Sammenligning pr uke pr år

01/06/2022 → 10/10/2023  
Gutulia Fotgjenger Mot Gutulia



## Totalt i år - INN

Totalt  
**1 862**

## Daglig gjennomsnitt - INN

Daglig gjennomsnitt  
**19**

## Totalt i år - UT

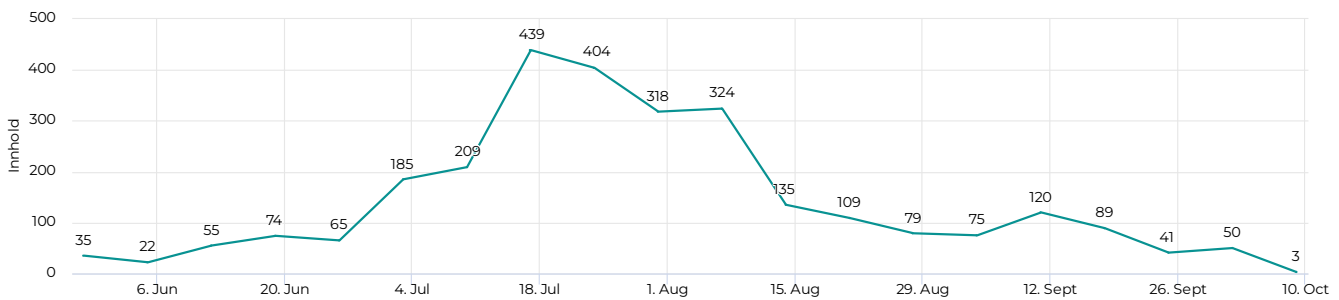
Totalt  
**1 765**

## Travleste dag - INN

Travleste dag  
Saturday  
Jul 22, 2023  
**65**

## Antall INN pr. uke

01/06/2022 → 10/10/2022



## 8. Økonomisk oversikt over midler disponert av nasjonalparkstyret i 2023

Post	Formål	Bevilget	Disponert	Balanse
1420.31	Tiltaksmidler	1 630 000	1 630 000	0
1420.21	Drift styret	450 000	470 031	- 20 031
1420.21	Kartlegging av lappspove, tiltak for lappmeis, kartlegging av brannavhengige arter	150 000	150 000	0
1420.31	Naturrestaurering	145 000	144 280	+ 720



Nye informasjonsplakater på brygga til rutebåten Fæmund II i Synnervika. Foto: Sindre Kolstad Valan