

Møteinnkalling

Utvalg: Færder nasjonalparkstyre
Møtested: Nasjonalparksenteret
Dato: 23.03.2017
Tidspunkt: 14:00 – 17:00

Eventuelt forfall må meldes snarest på tlf. 99 74 42 25. Vararepresentanter møter etter nærmere beskjed.

Eventuelle kommentarer til protokollen fra forrige møte oversendes sekretariatet.

Saksliste

Utvalgs- saksnr	Innhold	Lukket	Arkiv- saksnr
ST 1/2017	Godkjenning av innkalling og protokoll fra forrige møte		
ST 2/2017	Referatsaker a) Svar fra Fiskeridirektoratet og SNO om oppsyn (vedlegg) b) Konstituerende møte i kysttorskprosjektet 11. januar (vedlegg) c) Møte i rådgivende utvalg 8. mars (vedlegg) d) Åpent møte om kysttorskprosjektet 13. mars (muntlig) e) Møte med forvaltningen om kysttorskprosjektet 14. mars (muntlig) f) Minkuttak på øyer i nasjonalparken (vedlegg) g) Uttalelse til Kystverket om hytte på Store Færder (vedlegg) h) Uttalelse til reguleringsplan Vestre Bolæren (vedlegg) i) Uttak av gran, Søndre Årøy (vedlegg)		
ST 3/2017	Delegerte saker a) Utvidet ringmerking av sjøfugl (vedlegg) Vedtakssaker – enkeltvedtak:		
ST 4/2017	Færder nasjonalpark - søknad om høsting av ville bestander av stillehavsøsters		2017/1062
ST 5/2017	Gbnr 32/25 - Hvaløy - Nøtterøy - Færder nasjonalpark - etablering av brygge		2017/573
ST 6/2017	Gbnr 31/4 - Bjerkøy - Nøtterøy - Færder nasjonalpark - transport av materialer fra sjø til byggeplass - søknad om forlenget frist		2016/5645
ST 7/2017	Ultraløpet Soria Moria til Verdens Ende - søknad om løpstrasè gjennom Moutmarka Andre saker: a) Uttalelse om regelverket for vannscooter (vedlegg) b) Samarbeidet med besøkssenteret i 2017 (vedlegg) c) Besøksstrategi, veien videre (vedlegg) d) Tiltak - reduksjon av gåsebestanden (vedlegg) e) Budsjett og prioriteringer 2017 (vedlegg)		2017/222

ST 8/2017 Informasjonssaker

- a) Forvaltningsplanen, status (vedlegg)
- b) Orientering om arbeid med informasjonstavler (muntlig)
- c) Dyrking av alger i hallene på Vestre Bolæren, nytt prosjekt under planlegging (muntlig)
- d) Ny teknologi for kartlegging av avfall og naturforhold under vann (muntlig)
- e) Felles samling for Kosterhavet, Ytre Hvaler og Færder nasjonalparker, program (muntlig)
- f) Informasjon om seminar 22. mai, næringsutvikling i randsoner rundt nasjonalparker (muntlig)
- g) Færderseminaret 29. – 30. mai (muntlig)

ST 9/2017 Eventuelt



Færder nasjonalpark

FÆRDER NASJONALPARKSTYRE 06.12.16 – PROTOKOLL

Tid: kl. 1200 – 1430

Sted: Færder nasjonalparksenter

Tilstede:

Roar Jonstang

Bente Kleppe Bjerke

Karen Lie

Pål Syse

Sak 14/2016 Godkjenning av innkalling og protokoll fra forrige møte

Behandling:

Innkalling og protokoll ble godkjent.

Styret ønsket også at nasjonalparksenteret etter hvert får en tydeligere rolle knyttet til helhetlig forvaltning av Verdens Ende. Forvaltningsplanen for Verdens Ende bør sendes på høring til samarbeidspartnere og bør være et dokument som binder samarbeidende parter sammen.

Styret ber forvalter ta initiativ overfor Tjøme og Nøtterøy:

- *Det bør etableres en tømmestasjon for båtseptik på Østre og Vestre Bolæren.*
- *Det har kommet tilbakemeldinger på at tømmestasjonen på Verden Ende ikke fungerer godt.*

Sak 15/2016 Referatsaker

Behandling:

Styret merker seg tilbakemelding fra organisasjonen Ytre Oslofjord om at de kan tenke seg å bidra ved et midtsommerarrangement i tilknytning til nasjonalparken. Styret registrerer også at det er flere andre initiativ til arrangementer og festivaler fra ulike hold. Styret ber forvalter ta kontakt med rådmennene i Nøtterøy og Tjøme ang. midtsommerarrangementet og at kommunene bør ta initiativ til å få oversikt over de ulike arrangementene som er foreslått i den siste tiden, med tanke på gjennomføring og eventuell koordinering.

Styret ønsker en fortgang i arbeid med innsamling av stillehavsøsters. Det bør tas initiativ til et spleiselag mellom nasjonalparken, kommunene og fylkesmannen.

Styret påpekte at vedtak ikke bør gjøres uten avgrensning i tid, også årstall, jf. vedtak om motorferdsel på Burø 28.10.16.

Sak 16/2016 Budsjett og prioriteringer 2017

Behandling:

Styret sluttet seg til det framlagte forslaget. Forslaget legges til grunn ved søknad om midler til Miljødirektoratet for 2017.

Sak 17/2016 Informasjonssaker

Behandling:

Styret tok orienteringene til etterretning.

Felles virksomhetsplan for nasjonalparksenteret og nasjonalparken legges fram på neste styremøte.

Styret sluttet seg til forslag fra fylkesmannen at Bjørn Strandli fortsetter som nasjonalparkføvalter i 60% årsverk etter 1.4.17. Fylkesmannen stiller til rådighet et 50% årsverk i tillegg til Bjørn Strandli (som tidligere). Pål Otto Hansen går av med pensjon neste sommer, men vil kunne påta seg mindre oppdrag etter avtale, etter dette.

Styret tok saksframlegget om lysfiske til etterretning og ber om at det rundt sommeren 2017 avklares endelig med relevante forskermiljø, gjennom kysttorskprosjektet, hvorvidt lysfiske i Oslofjorden kan være en trussel for sild, brisling og andre fiskeslag, bl.a. den truede kysttorsken.

Styret understreket viktigheten av samarbeidet med Oslofjordens Friluftsråd. Aktuelle samarbeidssaker i 2017 kan være «besøksstrategi for Færder nasjonalpark», utarbeidelse av turkart og informasjonstiltak på Østre Bolæren.

Til neste møte legges fram en sak om informasjonstavler og infoknutepunkter.

Eventuelt

Styret gir nasjonalparkforvalter fullmakt til å gjøre ferdig en brosjyre om forvaltningen av Færder nasjonalpark (med utgangspunkt i forvaltningsplanen).

ST 2/2017 Referatsaker

ST 3/2017 Delegerte saker

a)

Strandli, Bjørn

Fra: Elin Svanes Hjørungnes <Elin-Svanes.Hjorungnes@fiskeridir.no>
Sendt: 21. februar 2017 12:51
Til: Strandli, Bjørn
Kopi: Erik Ludvigsen; Anne Brit Fjermedal
Emne: VS: Vedrørende henvendelse av 21.10.2016 fiskerioppsyn i Færder Nasjonalpark

Hei!

Jeg har hatt en samtale med seksjonssjef i SNO vedrørende hvor mange dager vi har til rådighet i samarbeidsavtalen for bruk av båter i Vestfold/Østfold, og det viser seg at i dette området har de 5 båter hvorav det er satt av 5 dagsverk pr. båt. Det betyr at vi ikke er avhengige av å bruke skjærgårdstjenesten/leie denne for kontroll i Færder nasjonalpark og omkringliggende områder.

Som sagt så skal vi ha et samarbeidsmøte den 3. mars 2017 med SNO Østfold/Vestfold og kan da se litt nærmere på bestemte tidspunkt fremover som knytter seg til Vestfold og Færder.

Vi har også hatt en vurdering av ønsket om å bidra inn i kontrollarbeidet med 4000 kr pr mnd til betaling av Morten Skarpås. Ettersom kontrollen blir økt betraktelig med at vi kommer til å være tilstede to dagsverk i måneden, samt samarbeidsaksjoner og tilstedeværelse av Royal Viking, så kan vi ikke legge mer ressurser ned i kontrollen på Færder. Vi vil prøve ut dette i år og så får vi evaluere om den økte tilstedeværelsen har hatt effekt.

Mvh Elin Svanes Hjørungnes
Seksjonssjef ressurskontroll region sør

Fra: Elin Svanes Hjørungnes
Sendt: 2. februar 2017 13:41
Til: 'Strandli, Bjørn' <fmvebvs@fylkesmannen.no>; Anne Brit Fjermedal <Anne-Brit.Fjermedal@fiskeridir.no>
Kopi: roar.jonstang@notteroy.kommune.no; Bjerke, Bente Kleppe (Bente.Kleppe.Bjerke@tjome.kommune.no) <Bente.Kleppe.Bjerke@tjome.kommune.no>
Emne: SV: Vedrørende henvendelse av 21.10.2016 fiskerioppsyn i Færder Nasjonalpark

Hei!

Vi har gått gjennom referatet og har følgende kommentarer;

Direktoratet har ikke adgang/hjemmel til å delegere egen kontrollhjemmel gitt i havressurslova til SNO eller skjærgårdstjeneste.

I forhold til begrepsbruk. Vi bruker ikke ordet «fiskerioppsyn» men kontroll av fiskeri.

- De to store, årlige kontrollaksjonene i Vestfold og Østfold, i tillegg til avtalen med SNO videreføres. Det skal være samarbeidsmøte med SNO vedrørende dette 3. mars 2017 og det er fiskeridir sin intensjon at vi også i år får til to store samarbeidsaksjoner, men vi er avhengig av de andre aktørene.
- Fiskeridirektoratet region Sør vil deler av året ha tilgang på Royal viking i perioden juni- september. Den skal da dekke hele regionen, men vil også bli brukt inn i Færder Nasjonalpark. Hvor mye er ikke avklart. Vi har ikke hatt Royal Viking før og det er vanskelig å si hvor mye tilstedeværelse det vil bli. Målet er at det er fokus på Færder nasjonalpark når den er i området.
- Nytt pkt; bruk av fartøy fra skjærgårdstjenesten og eks-politi – kostnader må avklares før vi kan si noe om dette. Fiskeridirektoratet region Sør skal avklare om det er penger til å dekke utgifter til eks-politi. Nasjonalparkstyret finner ut hvilke kostnader det ligger i å leie fartøy fra Skjærgårdstjenesten og hvem som skal dekke dette.

- Nytt pkt; Etter 2017 må kontrollen evalueres, effekt og ressursbruk før vi vurderer og planlegger 2018.

Mvh Elin

Fra: Strandli, Bjørn [<mailto:fmvebvs@fylkesmannen.no>]

Sendt: 26. januar 2017 15:44

Til: Elin Svanes Hjørungnes <Elin-Svanes.Hjorungnes@fiskeridir.no>; Anne Brit Fjermedal <Anne-Brit.Fjermedal@fiskeridir.no>

Kopi: roar.jonstang@notteroy.kommune.no; Bjerke, Bente Kleppe (BenLe.Kleppe.Bjerke@tjome.kommune.no) <Bente.Kleppe.Bjerke@tjome.kommune.no>

Emne: SV: Vedrørende henvendelse av 21.10.2016 fiskerioppsyn i Færder Nasjonalpark

Takk for sist ! Vedlagt forslag til referat fra møtet. Vi må ha en samtale med bl.a Skjærgårdstjenesten om det praktiske. Kommer tilbake med info fra denne avklaringsrunden.

Fra: Elin Svanes Hjørungnes [<mailto:Elin-Svanes.Hjorungnes@fiskeridir.no>]

Sendt: 21. desember 2016 08:14

Til: Strandli, Bjørn <fmvebvs@fylkesmannen.no>

Kopi: Anne Brit Fjermedal <Anne-Brit.Fjermedal@fiskeridir.no>; Erik Ludvigsen <Erik.Ludvigsen@fiskeridir.no>

Emne: SV: Vedrørende henvendelse av 21.10.2016 fiskerioppsyn i Færder Nasjonalpark

Hei!

Vi kommer to stk. Jeg er seksjonssjef på kontroll og Anne Brit Fjermedal som er seksjonssjef på forvaltning.

Mvh Elin Svanes Hjørungnes

Fra: Strandli, Bjørn [<mailto:fmvebvs@fylkesmannen.no>]

Sendt: 20. desember 2016 08:46

Til: Elin Svanes Hjørungnes <Elin-Svanes.Hjorungnes@fiskeridir.no>

Emne: VS: Vedrørende henvendelse av 21.10.2016 fiskerioppsyn i Færder Nasjonalpark

Hei Elin

Da har ordførerne i Tjøme (Bente Kleppe Bjerke) og Nøtterøy (Roar Jonstang) bekreftet møte den 23. januar kl. 1200. Møtet blir på Roar Jonstang sitt kontor, Tinghaug på Borgheim. Hvor mange blir dere ?

Velkommen !



**Færder
nasjonalpark**

Med vennlig hilsen

Bjorn Strandli

Nasjonalparkforvalter

Tlf. +4733371101, mobil: 99744225

Fylkesmannen i Vestfold

E-post: fmvebvs@fylkesmannen.no

Postmottak: fmvepost@fylkesmannen.no

Nettside: <http://www.ferdernasjonalpark.no>

Fra: Elin Svanes Hjørungnes [<mailto:Elin-Svanes.Hjorungnes@fiskeridir.no>]

Sendt: 17. desember 2016 10:13

Til: Strandli, Bjørn



Færder nasjonalpark

Miljødirektoratet

Postboks 5672 Sluppen

7485 TRONDHEIM

Vår saksbehandler / telefon:
Bjørn Strandli

Deres referanse:

Vår referanse:
2016/6096
Arkivnr:

Vår dato:
21.10.2016

Oppsyn i Færder nasjonalpark

Etter tre års drift har Færder nasjonalparkstyre gjort en vurdering av situasjonen. Mange ting har gått seg til og oppslutningen i befolkningen om nasjonalparken oppleves som god.

Forvaltningsplanen har vært ute på høring og fikk bred oppslutning. Den ble oversendt direktoratet i april 2016 til endelig godkjenning.

Vår hovedutfordring er at Færder nasjonalpark er blant de aller mest brukte nasjonalparkene. Den har en svært urban beliggenhet og stor brukerkompleksitet. Følgelig er det stort behov for veiledning og oppsyn.

Tilbakemeldingene fra brukerne i de tre første driftsårene er at oppsynet på denne delen av kysten er vesentlig underdimensjonert i forhold til behovet.

Jørn Lindseth (SNO) bruker ca 50 % av sin tid i nasjonalparken. Egil Soglo (SNO) har vært mye sykmeldt i den senere tid. Dette fraværet har ikke vært erstattet. Soglo nærmer seg pensjonsalder og er bekymret for at SNO ikke kommer til å ikke erstatte denne kapasiteten når han går av med pensjon. Når den tid kommer, sitter vi igjen med et 50% årsverk fra SNO. Dette vil være en svært alvorlig situasjon i et så hardt presset kystområde som Færder nasjonalpark. For ordens skyld nevnes at vi heller ikke har noen naturveileder.

Når man fra statens side går til det skritt å opprette en så vidt krevende nasjonalpark, med både landområder og marint miljø, da må det også forventes at det statlige naturoppsynet rustes til å kunne overkomme jobben. Slik er det ikke i dag, og enda mindre i framtiden hvis stillingen etter Soglo forsvinner fra vårt område.

Fylkesmannen i Vestfold
Telefon: 33 37 10 00

E-post: fmvepostmottak@fylkesmannen.no
<http://prosjekt.fylkesmannen.no/faerdernasjonalpark/>

Postadresse:
Postboks 2076
3103 Tønsberg
Orgnr. 974762501

Besøksadresse:
Statens Park - Hus I
Anton Jenssens gate 4


Fiskerioppsynet har et hovedansvar for oppsynet med fiske etter saltvannsfisk. Også her er erfaringene at oppsynet er utilstrekkelig. Vi er kjent med at det er inngått en samarbeidsavtale mellom Fiskerioppsynet og SNO. Vi har i eget brev bedt Fiskeridirektoratet om å legge mer ressurser inn i denne avtalen. SNO vil under alle omstendigheter være mer til stede i Færder nasjonalparken enn Fiskerioppsynet. Da vil det være synd at de ikke også kan utøve et effektivt oppsyn med fiske når de allikevel er i farvannet.

Denne vurderingen gjelder enda mere for Skjærgårdstjenesten, som har desidert høyest tilstedeværelse i nasjonalparken. SNO benytter Skjærgårdstjenesten, men etter vår vurdering i for liten utstrekning. Vi opplever det som problematisk at SNO ikke utnytter denne muligheten langt bedre. Utvidet bruk av Skjærgårdstjenesten vil være meget kostnadseffektivt. Alt materiell og personell er der fra før. Kapasiteten på oppsynet kan gjennom en slik ordning bedres kraftig med beskjeden innsats.

Vi har forståelse for at ikke alle kan få økte ressurser. Men vi vil på det sterkeste hevde at de marine nasjonalparken midt i det urbane miljøet på Østlandet, omkranset av en stor befolkning og mange byer tett på, relativt sett har de aller største oppsynsutfordringene. Dette må det tas hensyn til når ressurser skal fordeles. Dette er ikke er ivaretatt i dagens situasjon.

Vi ber om at dette blir hensyntatt i 2017 og etterfølgende år.

Vennlig hilsen



Roar Jonstang
Leder i Færder nasjonalparkstyre
Ordfører i Nøtterøy

Bente K. Bjerke
Bente Kleppe Bjerke
nestleder i Færder nasjonalparkstyre
Ordfører i Tjøme

Kopi til:

Statens naturoppsyn - Miljødirektoratet
Fiskeridirektoratet
Ytre Hvaler nasjonalpark

Postboks 5672 Sluppen 7485 Trondheim
Strandgaten 229 5004 BERGEN



Færder nasjonalpark

Fiskeridirektoratet

Strandgaten 229

5004 BERGEN

Vår saksbehandler / telefon:
Bjørn Strandli

Deres referanse:

Vår referanse:
2016/6096
Arkivnr:

Vår dato:
21.10.2016

Fiskerioppsyn i Færder nasjonalpark og Ytre Oslofjord

Vi viser til den gode dialogen og samarbeid som gjennom de to siste år er bygget opp mellom Fiskeridirektoratet og lokale myndigheter rundt Oslofjorden.

Bakgrunnen for disse prosessene er at flere fiskeslag i Ytre Oslofjord ser ut til å kollapse og at det haster med å sette i verk restaureringstiltak og forebyggende arbeid. Det er svært gledelig at regjeringen nå har tatt dette inn i sitt handlingsprogram og at de to nasjonalparkene i Ytre Oslofjord skal være et pilotområde for restaurering av truede fiskebestander og marine økosystemer.

I disse dager settes det i gang et utviklingsprogram der Fiskeridirektoratet, Miljødirektoratet, nasjonalparkstyrene i landets to marine nasjonalparker og fylkeskommunene i Vestfold og Østfold går inn i et tett samarbeid om det såkalte «Kysttorskprosjektet». Også lokale fiskere vil delta i styringen av dette programmet.

Kysttorskprosjektet blir dermed et viktig nasjonalt pilotarbeid for å utprøve metoder for restaurering av marine økosystemer.

Beskatningstrykket fra fiske blir uten tvil et sentralt tema i dette arbeidet. I 2016 ble det i tilknytning til Færder nasjonalpark etablert 15 km² med hummerfredning. Ved arrondering av disse områdene ble det også tatt hensyn til biotoper for kysttorsken, som nå er en truet art i vår region. Dette er også noe av forklaringen på at disse områdene er større enn hummerfredningsområder andre steder i landet.

Fylkesmannen i Vestfold
Telefon: 33 37 10 00

E-post: fmvepostmottak@fylkesmannen.no
<http://prosjekt.fylkesmannen.no/faerdernasjonalpark/>

Postadresse:
Postboks 2076
3103 Tønsberg
Orgnr. 974762501

Besøksadresse:
Statens Park - Hus I
Anton Jenssens gate 4

I og med at det nå satses tungt på å få på plass en nasjonal pilot for en bærekraftig forvaltningspolitikk for kystøkosystemer, vil det være viktig at alle relevante deler av fisker- og miljøforvaltningen nå legger oppmerksomhet inn mot dette arbeidet.

Det er viktig å sikre seg at de nye bevaringsområdene fungerer. Det er også viktig å ha god dialog med befolkningen slik at de får god informasjon om hva som er hensikten med dette. Viktig er det også at det er en tilstrekkelig høy risiko for å bli tatt ved ulovlig fiske.

Vår erfaring, basert på mye tilbakemeldinger, er at Fiskerioppsynets ressursbruk så langt i dette området ikke er tilstrekkelig for å ivareta informasjons- og kontrolloppgavene. Vi ber derfor om at direktoratet utvider sitt samarbeid med Statens naturoppsyn og Skjærgårdstjenesten. Disse etatene har en høy tilstedeværelse i området og en utvidet bruk av disse vil være svært kostnadseffektivt.


Siden dette også handler om å bevare vårt artsmangfold, har nasjonalparkstyret brukt noe midler høsten 2016 for å informere fiskerne ute i felt om de nye bevaringsområdene. I fortsettelsen mener allikevel styret at dette først og fremst må løses gjennom Fiskerioppsynet og deres samarbeidende nettverk.

Færder nasjonalparkstyre tar gjerne et møte med direktoratet om denne problemstillingen, med tanke på å finne en god løsning for 2017 og etterfølgende år.

Med vennlig hilsen



Roar Jonstang
Leder i Færder nasjonalparkstyre
Ordfører i Nøtterøy kommune



Bente Kleppe Bjerke
Nestleder i Færder nasjonalparkstyre
Ordfører i Tjøme kommune

Kopi til:
Miljødirektoratet,
Postboks 5672 Sluppen, 7485
TRONDHEIM

Statens naturoppsyn -
Miljødirektoratet
Postboks 5672 Sluppen, 7485
TRONDHEIM

Ytre Hvaler nasjonalpark,
1680 SKJÆRHOLDEN



b)

PROTOKOLL - MØTE I STYRINGSGRUPPEN 11.01.17

Sak 1: Konstituering, valg av leder og nestleder, sekretariat.

Vedtak:

Styringsgruppen sluttet seg til sekretariatets forslag om at lederne i de to nasjonalparkstyrene veksler på å lede styringsgruppen, med bytte annethvert år.

Roar Jonstang ble valgt til leder for 2017 og 2018.

Styringsgruppen sluttet seg til sekretariatets forslag til et nettverkssekretariat. Rollen som prosjektleder tillegges Bjørn Strandli.

Sak 2: Godkjenning av dagsorden

Vedtak:

Dagsorden ble godkjent.

Sak 3: Gjennomgang av prosjektbeskrivelsen

Even Moland fra HI ga en gjennomgang av:

- utfordringene som kysttorskens tilbakegang representerer
- forslag til prosjektbeskrivelse

Det kom flere forslag til justeringer av prosjektbeskrivelsen. Flere av forslagene var avhengige av nærmere dialog og bearbeiding etter møtet. Det er behov for oppdatering av enkelte kostnadstall. Fiskeridirektoratet tilbyr seg å gi en orientering til styringsgruppen om relevante beslutningsprosessen knyttet eventuelle reguleringer av fiske. Miljødirektoratet har kompetanse som kan muliggjøre en samfunnsøkonomisk vurdering av fiskeressursene i Ytre Oslofjord.

Vedtak:

Endelig forslag til prosjektbeskrivelse sendes styringsgruppen til godkjenning sammen med forslag til møteprotokoll.

Det er ønskelig at Fiskeridirektoratet gir en orientering om relevante beslutningsprosesser i fiskeriforvaltningen, knyttet til et prosjekt som dette.

Det bør avklares før sommeren 2017 hvorvidt prosjektet bør utvides til å omfatte en samfunnsøkonomisk vurdering, og eventuelt hva denne bør inneholde.

Sak 4: Faglig aktivitet, framdriftsplan og budsjett

Dette ble behandlet under sak 3.

Sak 5: Møteplan for 2017

Vedtak:

23. august, kl. 10 -16	Styremøte + befarings der HI illustrerer kartleggingsmetoder i felt
22. november, kl. 13 -16	Styremøte

Sak 6: Informasjonsmøter med politisk miljø, forvaltning og åpent kveldsmøte

Vedtak:

Styringsgruppen sluttet seg til saksframlegget fra sekretariatet, med to åpne møter fortløpende etter dagens styremøte på Skjærhalden. Tilsvarende åpne møter vil bli holdt i nær framtid i Vestfold.

Sak 7: Forankring og informasjon

Vedtak:

Styringsgruppen sluttet seg til sekretariatets forslag om at nasjonalparkenes rådgivende utvalg brukes som referansegruppe i kysttorskprosjektet.

Det lages en egen logo for kysttorskprosjektet, som brukes på dokumenter og i informasjonsarbeid.

Sak 8: Eventuelt

Ingen saker.

Roar Jonstang
Leder i styringsgruppen

Bjørn Strandli
prosjektleder



KRAFTTAK FOR KYSTTORSKEN

Et samarbeidsprosjekt mellom nasjonale og lokale myndigheter, forskning og lokalsamfunn i Færder- og Ytre Hvaler nasjonalparker.

Bakgrunn

Kysttorsk er på et historisk lavmål og arten har gått tilbake langs store deler av kysten i Sør – Norge. Verst stilt er østlige deler av Skagerrak inkludert områdene i Ytre Oslofjord. Selv om høsting har vært en medvirkende årsak til tilbakegangen, er det behov for også å undersøke i hvilken grad endrete livsbetingelser spiller inn. For eksempel har økte tilflyt av næringsalter fra lokale kilder og formørkning av kystvannet endret betingelsene for tang og tare. Det er stor allmenn interesse for å restaurere og bevare et levende og produktivt kystmiljø i Færder- og Ytre Hvaler nasjonalparker.

Skal man lykkes med å bevare viktige fiskeslag, må man også bevare livsmiljøet som artene er avhengige av. For å kunne gjenreise kysttorsken må man også sikre seg at de naturtypene som torsken er avhengig av, er i en tilstrekkelig «god tilstand».

De marine økosystemene er antakelig vår viktigste naturressurs, med tanke på «økosystemtjenester for framtidige generasjoner. Eksempler på dette er matforsyning og næringer knyttet til opplevelser og reiseliv. Under den internasjonale konvensjonen om biologisk mangfold har man vedtatt 20 målsettinger for bevaring av naturmangfold og økosystemtjenester (Aichi – målene). Disse målene er også tatt inn i EUs miljøhandlingsprogram fram mot år 2020. Dette ansees som relevant med hensyn på Ytre Hvaler nasjonalparks tilgrensende nabo mot øst – Kosterhavet nasjonalpark.

I stortingsmeldingen om biologisk mangfold sier Regjeringen at den innen 2017 skal fastsette mål for hvilken tilstand som skal opprettholdes eller oppnås i norske økosystemer. Det skal etableres et forvaltningssystem innen 2020, med tanke på å nå de aktuelle målene.

Regjeringen skal også vurdere om norske verneområder er robuste nok med tanke på framtidige klimaendringer. Dette er særlig relevant i en rekke marine økosystemer, blant annet fordi transport av partikler og næringssalter gjennom elvene ser ut til å øke som følge av hyppigere flommer og snøfattige vintre. Det kan derfor være aktuelt å gjennomføre flere tiltak enn opprinnelig planlagt, som følge av dette. Elvenes belastning på marine økosystemer vil derfor være et sentralt tema med tanke på framtidig robusthet.

Regjeringen påpeker også at det er viktig med overvåking av nøkkelarter og påvirkningsfaktorer.

Oslofjorden er Norges mest urbane kystlinje med svært populære natur- og friluftsområder. Området har nærhet til mange byer, landets hovedstad, flere flyplasser og for øvrig er kommunikasjonene gode. Etter hvert som natur- og kulturbaserte næringer blir viktigere og viktigere, vil Oslofjorden med dens mange kvaliteter kunne få en enda viktigere strategisk betydning i årene som kommer.

Denne utviklingen gjenspeiles blant annet ved at Ytre Oslofjord har fått landets to første marine nasjonalparker. Dette har slått godt an i befolkningen og er en indikasjon på en ny tid. Oslofjorden vil i større grad enn tidligere være med på å promotere Norge som reiselivsdestinasjon.

Med en slik utvikling vil det være viktig å hegne om de kvalitetene som finnes i fjordområdet. Regionalt har nasjonalparkene blant annet engasjert seg for å beholde dagens losbordingsfelt, ha en god beredskap mot akutt forurensning og å sikre hummerbestanden gjennom opprettelse av flere fredningsområder. Det arbeides også aktivt med EUs vannforskrift for å redusere avrenningen fra jordbruksområdene til fjorden.

Et pilotprogram – basert på sektorovergripende samarbeid i forvaltningen av marine ressurser

Kysttorskprosjektet passer godt inn i arbeidet med å restaurere et utvalg av norske arter og økosystemer (jfr. stortingsmeldingen om naturmangfold – behandlet i Stortinget i 2016) som nå er konkretisert gjennom endelig tildelingsbrev til miljøforvaltningen for 2017. Arbeidet med kysttorskprosjektet ser også ut til å passe inn i den framdriftsplanen som regjeringen ser for seg. Arbeidet med kysttorsk passer også inn i arbeidet med Naturindeks for Norge som gir en samlet oversikt over utviklingen til arter og økosystemer.

Kysttorskprosjektet bør derfor inngå som en pilot og bidra til regjeringens arbeid med:

- **å utvikle forvaltningssystem for «god tilstand» for norske arter og økosystemer**
- **å restaurere et utvalg av arter og økosystemer.**

For å kunne oppnå en helhetlig og godt forankret forvaltning av marine ressurser, er det viktig med et sektorovergripende samarbeid. I dette pilotprosjektet er det etablert et samarbeid mellom følgende interessenter:

- Nasjonalparkstyrene i Færder og Ytre Hvaler nasjonalparkstyret (sammensatt av lokalpolitiske representanter)
- Fylkeskommunene i Østfold og Vestfold
- Fiskeridirektoratet og Miljødirektoratet
- Havforskningsinstituttet
- Fiskernes organisasjoner

I de marine nasjonalparkene er det et delt forvaltningsansvar mellom Miljødirektoratet og Fiskeridirektoratet. Selv om ansvaret er delt, er det svært viktig at de to forvaltningsområdene får til en helhetlig forvaltning av naturressursene. Fiskeridirektoratet har signalisert tydelig at de ønsker at et pilotprosjekt for restaurering av kysttorsk plasseres i de marine nasjonalparkene i Oslofjorden.

Miljødirektoratet har et forvaltningsmessig hovedansvar for de to marine nasjonalparkene, og et overordnet ansvar for miljøtilstanden, artsmangfoldet og forvaltningen av naturtypene i områder. Dette er høyst relevant fordi flere viktige naturtyper for torsken (og en rekke andre fiskeslag) er i endring langs kysten, f.eks. tareskog og ålegras. En annen faktor er tilførsel av næringssalter fra land og hvordan dette for eksempel påvirker ålegrasengene. Disse elementene tilsier at Miljødirektoratet, fylkeskommunene og fylkesmennesenes miljøvernavdelinger derfor bør ta aktivt del i dette pilotprosjektet. Miljødirektoratet har i oppdrag å igangsette et prosjekt for bedret miljøtilstand, og ønsker å bidra med faglig rådgiving om samfunnsøkonomiske vurderinger av økosystemtjenester. Det tas her sikte på å utnytte synergier med kysttorskprosjektet og restaurering naturmangfoldet i Færder og ytre Hvaler nasjonalparker.

Det er behov for å vinne erfaring med hvordan de ulike forvaltningene kan samarbeide i forvaltningen av det marine miljøet. Samarbeidsprosjektet med Færder- og Ytre Hvaler nasjonalparker egner seg meget godt til dette formålet.

Prosjektet vil være spesielt opptatt av god lokal forankring og dialog med kommunene, gjennom oppdatering av administrativt og politisk nivå, foredrag, informasjon i media mv.

Dokumentasjon

Kunnskapsinnhenting og FOU-aktiviteter knyttet til prosjektet, som i hovedsak vil bli gjennomført i regi av Havforskningsinstituttet og samarbeidspartnere, vil foregå innenfor fire kategorier:

1. Fisk

- Lokale bestander, areal og utbredelse (populasjonsgenetiske undersøkelser)

- Demografi- (alders og størrelsessammensetning)
- Arter og funksjoner i økosystemet

2. Habitater

- Naturtyper
- Vegetasjon
- Interaksjoner

3. Vannkvalitet

- Næringsalter og kilder
- Lysforhold i vannsøylen
- Sedimentering

4. Fremmede arter og andre problemstillinger

- Svartlistede marine arter i Ytre Oslofjord
- Stillehavsøsters
- Nye trusler

Oppsummering av eksisterende kunnskap

Eksisterende kunnskap skal oppsummeres om

- Kysttorskbestanden/ -bestandene i Ytre Oslofjord
- Tilstanden i naturtyper og økosystemer som torsken er avhengig av med hensyn på de fire kategoriene (over).
- Fremmede arter

Supplerende kunnskapsinnhenting, førundersøkelser

Evaluerer av tilstanden innenfor forvaltningsområdene:

- 1) Forsøksfiske og merking av mål-arter (torskefisker, sjøørret, leppefisk) for å beregne demografiske parametere (beskatningstrykk, størrelsessammensetning, overlevelse) og bevegelse. Genetisk kartlegging av torskebestanden: samle vevsprøver fra torsk, analysere for opprinnelsesbestand og avgjøre hvorvidt torsk i området er rester av lokale bestander eller gjester fra Nordsjøbestanden .
- 2) Ikke destruktiv datainnsamling gjennom bruk av agnede videorigger for å registrere/ dokumentere tilstedeværelse av torsk og andre mål-arter.
- 3) Innsamling av genetisk materiale fra torskeyngel for å undersøke om denne har lokal eller "oseanisk" opprinnelse (Skagerrak – Nordsjøen). Ved å trekke strandnot på et antall lokaliteter, og analysere prøver fra disse trekkene for opprinnelse kan man dekke et stort areal, og fange opp en før-situasjon på en god vitenskapelig måte. I tillegg til å fange opp hvor – og hvor mye – lokal torskeyngel området innehar, vil strandnottrekk fange opp (i) biodiversitet i området (sjøørret, laksefisk), og (ii) gi viktige «før-data» for andre arter som høstes (for eksempel leppefisk), og ellers (iii) gi informasjon om endringer i både fordelingen av kysttorsk/ oseanisk torsk og

biodiversitet til bruk i en senere evalueringsfase (se "Genetiske undersøkelser" under).

- 4) Datainnsamling, herunder om hvordan områder brukes, i samarbeid med yrkesfiskere/ leppefisk-fiskere.
- 5) Datainnsamling, herunder om hvordan områder brukes, i samarbeid med fritidsfiskere og eventuelle operatører innen turistfiske.

Genetiske undersøkelser – kysttorsk

Torskeyngel (juvenil torsk) langs Skagerrakkysten har ikke alle samme opprinnelse. Med andre ord er noen yngel avkom fra lokale foreldre som lever inne i fjordene/ i mer beskyttede områder, mens andre yngel driver inn til kysten med strømmen på larvestadiet og kan derfor være avkom fra en ytre eller «oceanisk» bestand. Dersom et kystområde huser både voksen fisk og lokalt produsert yngel, er det sannsynlig at det vil egne seg som et bevaringsområde med mulighet for positiv lokal effekt. Dersom et kystområde mangler voksen fisk, eller domineres av yngel som driver inn med strømmen, eller av yngel som ikke bunnslår/ rekrutterer lokalt, vil effekten av et bevaringsområde trolig være langt mindre dersom det plasseres her. Nyutviklede DNA-analyser kan skille mellom disse bestandskomponentene, eller opprinnelsene, av torsk. I arbeidet med før-undersøkelser kan Havforskningsinstituttet samle prøver fra torskeyngel, teste disse for opprinnelsesbestand, og kartlegge mønsteret for et større område i et godt planlagt forskningsdesign. Genetiske undersøkelser vil også bli brukt i etterundersøkelsene.

Utvikling og gjennomføring av tiltak

Basert på dokumentasjon og målsettinger skal det utvikles og gjennomføres tiltak.

Basert på innhentet kunnskap skal det gis råd om hvilke områder av nasjonalparkene som er egnet for å vurdere effekten av restaureringstiltak for kysttorsk, det vil si områder hvor fisket reguleres strengere enn ellers.

Ytterligere tiltak for å oppnå «god tilstand» kan eksempelvis omfatte reduksjon i tilførsel av næringsstoffer og jordpartikler fra landbruk og kommunal kloakk og opprydding i uheldige tekniske installasjoner i viktige naturtyper.

Utvikling av kriterier/mål for god miljøtilstand

Basert på eksisterende og innhentet kunnskap skal det utvikles kriterier/mål for hva som er «god tilstand» i de utvalgte restaureringsområdene. Dette arbeidet må skje i samarbeid med nasjonale myndigheter, med tanke på at dette er et pilotprogram og at det kan være aktuelt å overføre metodikk til andre deler av landet.

Etterundersøkelser

Langsiktig overvåking innenfor fremtidige bevaringsområder, i grenseområder og i kontrollområder.

- 1) Velge ut og gjennomføre samme metodikk som ved innsamling av før-data (forsøksfiske, merking, videorigger).
- 2) Årlige undersøkelser for å evaluere utviklingen gjennom tid.
- 3) Prosjektfellesskapet erkjenner at det kan ta tid før effekter av tiltak manifesteres eller lar seg observere/ kvantifisere. Det er sannsynlig at prosjektet vil bli forlenget utover den foreløpig definerte perioden (2016 – 2022).

Oppdatert informasjon om forskningsresultater vil bli rapportert årlig. Det vil også bli søkt kontakt med lokal media for å formidle informasjon fra prosjektet. Det vil være svært ønskelig å innlede samarbeid med skolene i kommunen for oppfølging av arbeidet. Videre vil det årlig bli arrangert en foredragskveld ved begge nasjonalparksentre, der nye resultater vil bli presentert i tillegg til ønsket tematikk fra nasjonalparkstyret og innbyggerne.

Det er et mål at områdene som er med skal tiltrekke seg forskning fra andre parter enn det som er direkte definert i prosjektet. Det vil gjøres et kontinuerlig arbeid for å involvere andre prosjekter og forskningsmiljøer i de mulighetene som foreligger. Det vil være viktig å konkurrere om tildeling av forskningsmidler fra Norges Forskningsråd og regionale forskningsfond som Oslofjordfondet, for å heve innsatsen fra forskningen og sikre kontinuitet i arbeidet med innsamlete data gjennom forankring i PhD- eller postdoktorstillinger.

Formidling av resultater

Siden dette er et pilotprosjekt, skal resultater fra arbeidet formidles til relevante fagmiljøer og forvaltningsorganer.

Organisering

Prosjektet vil bli gjennomført som et samarbeid mellom Færder Nasjonalpark og Ytre Hvaler Nasjonalpark (ved nasjonalparkforvalterne og –styrene), Vestfold- og Østfold Fylkeskommuner, Fiskeridirektoratet, Miljødirektoratet, Havforskningsinstituttet og fiskernes organisasjoner (Fiskerlaget og Småfisker'n).

Det skal etableres en styringsgruppe der de to Fiskeridirektoratet, Miljødirektoratet, fylkeskommunene i Østfold og Vestfold, nasjonalparkstyrene og fiskernes organisasjoner er representert. Prosjektledelse og sekretariat skal ivaretas av representanter fra Havforskningsinstituttet, de to nasjonalparkforvaltningene og fylkeskommunene. Prosjektet skal ha en prosjektleder til å koordinere aktiviteten.

Prosjekteier:

Fiskeridirektoratet så lenge prosjektet arbeider med tiltak som omfatter fiskerireguleringer. Kan bli endret når/dersom prosjektet også skal arbeide mot tiltak innenfor andre sektorer.

Styringsgruppe

Roar Jonstang, Færder nasjonalparkstyre
Eivind Norman Borge, Ytre Hvaler nasjonalparkstyre
Aina Dahl, Vestfold fylkeskommune
Andreas Lervik, Østfold fylkeskommune
Gunnstein Bakke, Fiskeridirektoratet
Elisabet Rosendal, Miljødirektoratet
Olav Thon, Fiskerlaget
Torbjørn Halvorsen, Småfisker'n

Sekretariat/gjennomføring

Havforskningsinstituttet (Even Moland)
Nasjonalparkforvaltere i Ytre Hvaler og Færder nasjonalparker (Monika Olsen og Bjørn Strandli).
Østfold og Vestfold fylkeskommuner (Atle Haga og Lars Solheim)

Sekretariatet skal ha en prosjektleder for å koordinere den faglige aktiviteten i prosjektet og sakene som skal legges fram for styringsgruppen.

Prosjektleder: Bjørn Strandli

Referansegrupper/forankring

Rådgivende utvalg for nasjonalparkene vil bli brukt som referansegruppe.

Framdrift

Prosjektfellesskapet er enige om følgende innhold og framdrift i programmet:

Innhold, framdrift og milepæler

	2016	2017	2018	2019	2020	2021	2022
Etablering av prosjektorganisasjon	x						
Folkemøter i forbindelse med oppstart	x						
Innsamling og vurdering eksisterende data	x	x					
Brukerundersøkelse		x					
Biologiske undersøkelser: før-data	x	x	x				
Råd om etablering av tiltak		x	x				
Årlig informasjonsmøte/ foredragserie		x	x	x	x	x	x
Etablering av tiltak			x	x			
Biologiske undersøkelser: etter-data				x	x	x	x
Årlig rapport foreløpige resultater				x	x	x	x
Evaluering av tiltak/ råd om justering/videreføring							x

Økonomi 2016 - 2018

I budsjettet under er det tatt med kostnader så langt vi kan se i dag. I den grad det blir foreslått tiltak som vi ikke ser i dag eller som berører andre offentlige og private aktører (eks. tiltak for å redusere utslipp til vassdrag), må dette korrigeres underveis. Budsjett knyttet til den siste delen av programmet (2019 – 2022) må vi komme tilbake til.

Kostnader i oppstartsåret 2016:

Kostnader i hele tusen kroner	2016
Tokt FNP/YHNP august (stereovideo)	400
2 dager utvidelse strandnottokt FNP/YHNP fartøy	75
2 dager utvidelse strandnottokt FNP/YHNP mannskap	75
Timeverk prosjektgjennomføring og koordinering	100
Reiser/ forbruk	13
Innkjøpte tjenester	27
Eksterne info. tiltak Skjærgårdstjenesten Vestfold	75
Sum kostnader	765

Finansiering av oppstartsåret 2016

Bidrag i hele tusen kroner	2016
Fra Havforskningsinstituttet v/ Kystøkosystemprogrammet	465
Fra Færder Nasjonalpark	75
Fra Ytre Hvaler Nasjonalpark	75
Fra Vestfold Fylkeskommune	75
Fra Østfold Fylkeskommune	75
Sum bidrag	765

Gjennomføring av planlagte aktiviteter avhenger av bidrag fra prosjektpartnere.

Kostnadsramme/finansiering for 2017 og 2018

Kostander i hele tusen kroner	2017
Havforskningsinstituttet	1000*
Miljødirektoratet	600
Vestfold fylkeskommune	75
Østfold fylkeskommune	75
Oslofjordfondet **	
Færder nasjonalparkstyre	75
Ytre Hvaler nasjonalparkstyre	75

* Bidrag inkluderer 400' til hummerovervåking Bolærne og Kvern skjær.

** Søknad til RFF Oslofjordfondet i 2017 eller 2018

Kostnader i hele tusen kroner	2018
Havforskningsinstituttet	1000*
Miljødirektoratet***	600
Vestfold fylkeskommune	75
Østfold fylkeskommune	75
Oslofjordfondet**	
Færder nasjonalparkstyre	75
Ytre Hvaler nasjonalparkstyre	75

* Bidrag inkluderer 400' til hummerovervåking Bolærne og Kvernskjær.

** Søknad til RFF Oslofjordfondet i 2017 eller 2018

*** Forutsatt videreføring av budsjett for prosjektet

Vedlegg:
Prosjektbeskrivelse



Fra: Strandli, Bjørn
Sendt: 28. februar 2017 15:23
Til: 'Nicolaus Wedel Jarlsberg'; 'kirstine@goodmove.no'; Gunnar Bergersen (gunnar.bergersen@gmail.com) (gunnar.bergersen@gmail.com); Thorvald M. Haraldsen; 'bjorn.kopstad@gmail.com'; 'Rønnaug Andersen'; 'marianne@gaiaarkitekter.no'; 'Tønsberg og Omegn Turistforening'; 'Truls Øhrn'; 'haakon.kristensen@kystverket.no'; 'post@teiebat.no'; Terje Axelsen <axelsen@online.no> (axelsen@online.no); 'liaperolaf48@gmail.com'; 'olafthonfisk@yahoo.no'; 'p_fossaas@hotmail.com'; 'havnatjome@scandichotels.com'; 'Hvasser Motell'; 'riand@nottkom.no'; 'tekri6@online.no'; ordforer@tjome.kommune.no; anne@oslofjf.no; Bente Molvig (bente@ferdernasjonalsenter.no); 'Øystein Hovde'; Hansen, Pål Otto; 'Jørn H Lindseth'; Egil Soglo (egil.soglo@dirmat.no); roar.jonstang@notteroy.kommune.no; Jorgensen, Mie Heireth (Mie.Heireth.Jorgensen@tjome.kommune.no); Geving, Arne Christian Sollie, Berit

Kopi:
Emne: Møte i rådgivende utvalg 8.03.17 - Færder nasjonalpark
Vedlegg: Fiskerioppsyn, Færder nasjonalpark.pdf; Oppsyn SNO, Færder nasjonalpark.pdf; Krafttak for kysttorsken, oppdatert etter møte 11.01.17.docx; gås høringsnotat 2017.pdf

MØTE I RÅDGIVENDE UTVALG

Da har vi gleden av å innkalle til møte i rådgivende utvalg for Færder nasjonalpark.

Tid: 8. mars, kl. 1800 – 2100.

Sted: Nasjonalparksenteret.

Møteleder: Bente Kleppe Bjerke, nestleder i Færder nasjonalparkstyre

Forslag til dagsorden:

- 1800 - Lett middag
- 1830 - 1930 - Åpen post, hva skjer rundt omkring ?
- 1930 - 2100 - Hva skjer i besøkssenteret for tiden ?
 - Krafttak for kysttorsken, oppsummering
 - Stillehavsøsters, oppsummering
 - Forvaltning av gåsebestanden, veien videre
 - Arbeidsutvalg for utvikling av besøksstrategi
 - Forvaltningen av kulturminnene i nasjonalparken
 - Kystledehytter, status
 - Oppsyn, skjøtsel og informasjon i nasjonalparken 2017
 - Eventuelt

Forfall: Av hensyn til matbestillingen - meld fra til undertegnede hvis du har forfall.



**Færder
nasjonalpark**

Med vennlig hilsen

Bjorn Strandli

Nasjonalparkforvalter

Tlf. +4733371101, mobil: 99744225

Fylkesmannen i Vestfold

E-post: fmvebvs@fylkesmannen.no

Postmottak: fmvepost@fylkesmannen.no

Nettside: <http://www.ferdernasjonpark.no>



Færder nasjonalpark

Møte i rådgivende utvalg 08.03.2017 – referat

- Ytre Oslofjord: Stor aktivitet i medlemsvirksomhetene. YOF har utarbeidet en ny strategi som ble vedtatt på meget godt besøkt medlemsmøte nylig.
- Kystkultursenteret/Loggen: Arbeider med flere kystkulturprosjekter, bl.a. gjenoppføring av 100 meter av Tønsberg reperbane i Kanalen og ikke minst Berntine. TMK som maritim paraplyorganisasjon etablert, seminarer 28. – 29. august.
- Jeger og Fisk: Aktive med restaurering av sjøørretbekker og fellefangst av mink i nasjonalparken. Ønsker utvidet og bedre tilrettelagt jakt på gås, ikke eggpunktering.
- Preben Fossaas: Sterkt engasjert i Kulturlandskapsskolen, et viktig tilbud til beitedyreiere, ryddeaktører, foreninger, grunneiere m.fl. Ønsker forslag til kurstemaer 2017.03.13.
- Rita Andersen: Viktig at skolebarn/ungdom får være med på strandrydding. Kan kommunene bidra noe økonomisk til dette og andre utflukter i nærmiljøet?
- Tønsberg og Omegn Turistforening: Viktig bruker av ytre del av Tjøme og Hvasser. Opptatt av godt tilrettelagte kyststier. Kan bidra ved dugnader i nasjonalparken.
- Marint avfall: Funnet av masse plast i magesekken i gåsenebbhvalen har virkelig satt plastavfallet i havet på dagsorden, også internasjonalt. Sterkt behov for organisert innsamling av avfall i nasjonalparken. Sentralt stilles nå betydelige midler til rådighet, slik at grupper og lag selv kan igangsette rydding, og kontakte Skjærgårdstjenesten for henting på avtalt sted. Gjelder både offentlige og private øyer. Flere pekte på omfanget av fiskeriavfall, og målet må være å redusere utkast ved kilden. . Avfallscontainer for levering av marint avfall fra fiskefarøy vil være et viktig tiltak. Bør marint plastavfall bli et hovedtema på neste møte i utvalget?
- Færder nasjonalparksenter: Bente Molvig orienterte om oppbygging, videreutvikling og drift av senteret. Krevende økonomisk drift, men gir nye og unike muligheter for formidling.
- Kysttorsken: Bjørn Strandli orienterte om Kysttorskprosjektet av minst 7 års varighet. Tunge aktører som Fiskeridirektoratet, Miljødirektoratet, Havforskningsinstituttet, fylkeskommunene, nasjonalparkene deltar. Forutsigbar finansiering med årlige bidrag fra partene. Forskningens kunnskapsinnhenting og anbefalinger legges til grunn i prosjektet. Aktuelt med utprøving av tiltak underveis, bl.a. soneforvaltning. Informasjonsmøte i nasjonalparksenteret mandag 13.mars.
- Stillehavsøsters og gåseforvaltning: orientering ved Arne Christiaan Geving, Fylkesmannen

- Besøksstrategi: Bjørn Strandli orienterte. Strategi skal utarbeides, og arbeidsutvalg oppnevnes fra partene i rådgivende utvalg, kommunene og forvaltningen. Vil danne grunnlag for reiseliv, formidling og informasjon i nasjonalparken. Settes igang over sommerferien og avsluttes i 2018.
- Kulturminner i nasjonalparken: Jørgen Solstad gjennomgikk den store variasjonen av kulturminner som finnes innenfor nasjonalparken. Kulturminnene fra krigstid, slik som krigsfangeleiren og krigsgravplassen på M. Bolæren kan være aktuelle fredningsobjekter fremover.
- Reiselivsutvikling, kystkultur og nasjonalpark: Per Olaf Lia pekte på potensialet for reiselivssatsing i nasjonalparken, men mente til forsiktighet om både de positive og negative faktorer knyttet til:
 - Natur- og kulturminneforvaltningen
 - Turismen
 - Økonomien
 - Etikken
 - Viktig at det som skal beskyttes ikke slites ned/overforbrukes. Lokale brukere er en like stor risiko som de tilreisende.

Pål Otto



Færder nasjonalpark

Adresseliste

Vår saksbehandler / telefon:
Pål Otto Hansen
33 37 11 96

Deres referanse:

Vår referanse:
2016/7460
Arkivnr:

Vår dato:
03.01.2017

Minkuttak på øyer i Færder nasjonalpark - henvendelse til grunneiere

Mink er en nordamerikansk art som ble innført for pelsdyravl på 1920-tallet. Den har nå etablert seg over hele landet etter rømninger fra pelsdyrfarmer. Minken er en svært skadelig fremmed art, som tar både egg, unger og voksne individer, særlig av bakkehekkende fugler. I Færder nasjonalpark har vi eksempler på at minken har gjort grove innhogg bl.a. i kolonihekkende bestander, som f.eks. makrellterne, hettemåke og andre måkearter. På flere holmer, også i noen av de tidligere fuglereservatene, ser vi at hekkingen av sjøfugl nærmest har opphørt. Årsakene kan være flere, men en ekspanderende minkbestand ute i skjærgården regnes som en av hovedårsakene til denne nedgangen.

Et viktig formål med opprettelsen av Færder nasjonalpark, er å bevare mangfoldet av arter og bestander, herunder sjøfuglbestandene som tradisjonelt har vært tallrike i vårt kystavsnitt. Når de nå flere steder trues, har Færder nasjonalparkstyre vært opptatt av tiltak for å sikre og utvikle disse bestandene. Uttak av mink har vært utprøvd på mange av øyene i flere år, både gjennom jakt og fellefangst, og særlig i ytterskjærgården ser vi etter hvert positive resultater. Vår vurdering er at dette uttaket må videreføres som varige tiltak, da minkbestanden hele tiden «fylles opp» fra landsiden. Men vi ser også at uttaket bør utvides til å omfatte flere øyer i nasjonalparken.

Retten til jakt og fangst ligger til grunneier, og vi ser gjerne at grunneierne selv tar ut mink på egen eiendom. Om ønskelig kan vi bidra med informasjon og gi råd. Vi ser likevel at et effektivt uttak av mink best skjer systematisk og godt organisert fra nasjonalparkforvaltningen, og med bruk av god kompetanse under gjennomføringen. Nasjonalparkstyret ønsker derfor først og fremst å bruke fagpersoner i Statens naturoppsyn (SNO) til minkuttaket. I tillegg stimulerer vi til minkjakt og fellefangst i regi av lokale jeger- og fiskeforeninger i innerskjærgården.

Planlagt minkuttak i regi av SNO ønskes gjennomført på årlig basis som en varig ordning, og følgende øyer og holmer i nasjonalparken regnes som viktige og nødvendige uttaksområder:

Fylkesmannen i Vestfold
Telefon: 33 37 10 00

E-post: fmvepostmottak@fylkesmannen.no
<http://prosjekt.fylkesmannen.no/faerdernasjonalpark/>

Postadresse:
Postboks 2076
3103 Tønsberg
Orgnr. 974762501

Besøksadresse:
Statens Park - Hus I
Anton Jenssens gate 4



Færder nasjonalpark

Øyer/holmer for minkuttak

Fjærskjær
Tørfest
Langeskjær
Espelund
Masseløy
Haneflu
Vestre Bolæren med Jenseskjær
Mellom Bolæren
Østre Bolæren med Garnholmen
Store og Lille Rauer
Tova
Fulehuk
Havskår
Trollholmen
Hatten
Ramsholmen
Sviveskallen
Langholmene
Østre og Vestre Klauver
Skjellerøy med Skjellerødkalven
Store og Lille Hui
Hesteskjær

Vierskjær
Hellesholmen og Kråkene
Kjølholmen
Lindholmen
Roppestadholmen
Rønneskjæra
Leistein og Leisteinskjæra
Vassholmen
Bukholmen
Skrøslingen med Kalven
Reieren
Mostein
Ildverket
Østre og Vestre Bustein
med Fjærskjær og Melleskjær
Store Færder
Hoftøya
Knappen
Langøya
Tristein (Færder fyr)
Kløvningen med Gloskjær
Uleholmen

Minkuttaket vil normalt skje ved bruk av hund og avliving ved bruk av våpen. I noen tilfeller vil også fellefangst bli benyttet. Uttaket vil skje sen høst og vinterstid utenom ynglingsperiode. Alt uttak vil skje ved human jakt etter dyreetiske prinsipper, og bruk av godkjente skytevåpen og innretninger. Viltlovens forskrifter legges til grunn.

Adressatene som tilskrives i dette brevet er grunneiere til en eller flere øyer hvor minkuttak planlegges årlig på varig basis. Hensikten er først og fremst å orientere dere som grunneiere om selve tiltaket, og om bakgrunnen og nødvendigheten av å ta ut mink som fremmed art i nasjonalparken. Dersom dere har spørsmål eller innvendinger, kan vi kontaktes på e-post fmvebvs@fylkesmannen.no (Bjørn Strandli) eller på e-post fmvepoh@fylkesmannen.no (Pål Otto Hansen). Dersom vi ikke har fått innvendinger innen 1. februar 2017, legger vi til grunn at minkuttak kan skje som angitt på de aktuelle øyer.

Fylkesmannen i Vestfold
Telefon: 33 37 10 00

E-post: fmvepostmottak@fylkesmannen.no
<http://prosjekt.fylkesmannen.no/faerdernasjonalpark/>

Postadresse:
Postboks 2076
3103 Tønsberg
Orgnr. 974762501

Besøksadresse:
Statens Park - Hus 1
Anton Jenssens gate 4

Med hilsen
Miljø- og samfunnsikkerhetsavdelingen

Bjørn Strandli
nasjonalparkforvalter

Pål Otto Hansen
naturforvalter

Vedlegg: Adresseliste grunneiere

Kopi til:

Vestfold fylkeskommune
Fylkesmannen i Vestfold
Jørn Lindseth, SNO
Tjøme kommune
Skjærgårdstjenesten Havnøy
Naturvernforbundet i Vestfold
Forum for natur og friluftsliv i Vestfold

Stadionveien 5 3124 TØNSBERG

JARLSBERG HOVEDGÅRD

STAMHUSET JARLSBERG



Færder Nasjonalpark
Bjørn Strandli
fmvebvs@fylkestammen.no

Jarlsberg, 16. januar 2017

Deres ref: 2016/7460

Vår ref:

Minkuttak på øyer i Færder Nasjonalpark

Supert tiltak med å ta ut mink på øyene!

Jeg har selv jobbet med mink både på Jarlsberg og på øyene – det er ikke en enkel jobb! For Lindholmens del skjøt jeg en i 2016 og i 2015 ble det tatt ut 3. Tidligere har jeg også forsøkt fellefangst uten å lykkes – det er hagle og god hund som gir resultater!


Jeg ser at dere ønsker å benytte SNO som jeger, samt «I tillegg stimulere til minkjakt og fellefangst i regi av lokale jeger- og fiskeforeninger i innerskjærgården». Denne setningen oppfatter jeg litt «løs», og stiller spørsmål til hvem, hvor mange, hvor lenge osv. Samtidig skriver dere at dere ønsker dette som en årlig varig ordning, og at hvis det ikke kommer innvendinger innen 1. februar 2017 så har dere opparbeidet dere denne (varige) retten. Selv om jeg ser at dette er til alles felles beste, må jeg innrømme at jeg som grunneier får noen pigger ut. Retten ligger til grunneier, og retten kan ikke være opparbeidet ved manglende svar/innvending!

Jeg ønsker tiltaket velkomment, men siden jeg ivaretar og organiserer min jaktrett i skjærgården ønsker jeg (for å unngå konflikt) en kort melding fra SNO (som jeg forventer er organisator av mink jakten, uansett hvem som utfører den) om når og hvem som skal utføre denne jakten på Stamhuset Jarlsbergs øyer (for hvert år!). Samtidig ber jeg om at det før hver sesong, eller etter endt, tilskrives grunneierne i Nasjonalparken og orienterer om jaktens resultat, samt fokus/plan for neste sesong, og gjerne med tips til grunneierne som fanger/jakter selv. I tillegg bør det da orienteres om mulighet for å reservere seg/trekke tilbake rettigheten for den jakt som pågår.

Jeg ønsker å understreke at jeg ikke har gitt Færder Nasjonalpark varig rett til å jakte mink på Stamhuset Jarlsbergs øyer. Jeg ønsker å følge hvorledes jakten blir utført i praksis, og forbeholder meg retten til å tre ut av prosjektet når det passer Stamhusets interesser.

Lykke till!

Vennlig hilsen


C. Nicolai Wedel Jarlsberg
Stamhusbesidder



Færder nasjonalpark

9)

Kystverket Sørøst
Postboks 1502
6025 Ålesund

Vår saksbehandler / telefon:
Pål Otto Hansen
33 37 11 96

Deres referanse:

Vår referanse:
2016/7126
Arkivnr: 432.3

Vår dato:
05.01.2017

Til uttalelse - hytte på østsiden av Store Færder - Tjøme - Færder nasjonalpark - fornyet leieavtale av areal

Vi viser til brev av 05.12.2016. Den aktuelle hytta ble etter opplysninger oppført under 2. verdenskrig, og skal ha fungert som skjulested for flyktninger til Sverige. Familien Kamfjord ga Store Færder ornitologiske stasjon(SFOS) tillatelse til bruk av hytta da virksomheten startet opp i 1962. Hytta ble brukt i 12 år, inntil stasjonen bygde egen hytte. Vi forstår at hytta normalt står ulåst, hvor folk kan ta seg inn under dårlig vær. Familien Kamfjord har nå kontaktet Kystverket om fornyelse av inngått leiekontrakt for grunnen der hytta står og for båtplassen. Færder nasjonalpark er tilskrevet for behandling av søknaden før Kystverket tar stilling til eventuell fornyelse av leieavtalen.

Færder nasjonalpark har innhentet uttalelser fra Vestfold fylkeskommune og Store Færder ornitologiske stasjon om søknaden. Fylkeskommunen uttaler følgende:

«Fylkeskommunen har på kort varsel ikke funnet konkrete kilder eller dokumentasjon som bekrefter opplysningene om at den aktuelle hytta ble benyttet til motstandsarbeid og flyktningstransporter til Sverige under andre verdenskrig. Vi har samtidig ingen grunn til å betvile opplysningene, og vi anser dem for sannsynlige da en rekke slike hytter er dokumentert i distriktet. Den aktuelle hytta vil derfor kunne tillegges høy lokal kulturminneverdi, og være kilde til kunnskap om norsk okkupasjonshistorie i perioden 1942-45 samt deler av etterkrigstidens maritime virksomhet i skjærgården. Vi vil understreke at det er avgjørende for kulturminneverdien om hytta har en opprinnelig og autentisk plassering, utforming og materialitet hvor den opprinnelige funksjonen er tydelig og lesbar. Hvis så er tilfelle; bør det stilles vilkår om at kun generelt vedlikehold og istandsettelse/restaurering etter antikvariske prinsipper tillates. Tiltak i form av flytting, til- og påbygg, fasadeendringer, standardhevinger og oppgraderinger tillates ikke.»

Store Færder ornitologiske gir følgende uttalelse:

«Styret mener det ville være svært leit om leieavtalen med Kamfjord ikke ble forlenget. Historisk ble den oppført under 2. verdenskrig og skal ha fungert som skjul for personer som ønsket å flykte til Sverige. For Store Færder Ornitologiske Stasjon ville virksomheten neppe ha startet i 1962 uten tilgang til denne hytta. Det var familien Kamfjord som den gang ga oss

Fylkesmannen i Vestfold
Telefon: 33 37 10 00

E-post: fmvepostmottak@fylkesmannen.no
<http://prosjekt.fylkesmannen.no/faerdernasjonalpark/>

Postadresse:
Postboks 2076
3103 Tønsberg
Orgnr. 974762501

Besøksadresse:
Statens Park - Hus I
Anton Jenssens gate 4

tillatelse til å bruke hytta. Hytta er derfor en viktig del av vår 55 år gamle historie. Vår virksomhet var helt avhengig av denne hytta de første 12 årene. Etter at vi fikk egen innkvartering har hytta blitt regelmessig brukt av familien Kamfjord og venner. Vi har kun positive erfaringer med «sameksistensen» med de på øya.»

Vurdering

Færder nasjonalpark vil normalt foretrekke at tidsbegrensede leieavtaler for private hytter i nasjonalparken ikke fornyes, når muligheten for å oppheve slike avtaler er til stede. I dette tilfellet gjelder det en eldre hytte på 6 - 7 m², trolig av lokalhistorisk verdi. Hytta ligger i nær tilknytning til Store Færder ornitologiske stasjon, som også i sine første 12 år benyttet hytta etter tillatelse fra eier. Det er opplyst at hytta har stått åpen som en slags nødbu. Hytta ligger ellers skjernet av vegetasjon, og eksponerer seg ikke mot omgivelsene.

I verneforskriften for Færder nasjonalpark er kulturminner på land og i sjø angitt som viktig verneformål. På bakgrunn av hyttas sannsynlige lokalhistoriske verdi er vår vurdering at hytta bør bli stående på leiet grunn, på kulturminnefaglige vilkår som angitt i fylkeskommunens uttalelse. Vi vil imidlertid ikke anbefale at leieavtalen av grunnen med hyttas nåværende private eier fornyes, da vi ser det som viktig at en mer allmenntilgjengelig bruk av hytta sikres formelt, samtidig som eiers tradisjonelle bruk ivaretas gjennom en bruksavtale. En avtale bør sikre at allmennheten kan ha tilgang til overnatting i hytta.

Vår anbefaling er at fornyet leieavtale inngås med Store Færder ornitologiske stasjon, som allerede leier grunn til egen virksomhet i umiddelbar nærhet. Stasjonen er bemannet store deler av året, og er godt egnet til å føre tilsyn med hytta, og stå for drift og utlån av hytta. På bakgrunn av mange års gode samarbeid med hytteeier, burde muligheten være til stede for at de kan overta eierskapet til hytta og til å inngå fleksibel bruksavtale med nåværende eier som ivaretar den tradisjonelle bruken de har hatt av hytta.

Vi ber vennligst om å bli holdt orientert om det videre arbeid i saken, og bidrar gjerne dersom det er ønskelig.

Med hilsen
Færder nasjonalpark

Bjørn Strandli
nasjonalparkforvalter

Pål Otto Hansen
naturforvalter

Kopi til:
Fylkesmannen
Vestfold fylkeskommune
Store Færder ornitologiske stasjon v/Terje
Axelsen
Tjøme kommune

Postboks 2076	3103	TØNSBERG
Postboks 2163	3103	TØNSBERG
Ravnøveien	3160	STOKKE
Rødsgata 36	3145	TJØME



Færder nasjonalpark

Nøtterøy kommune
Postboks 250 Borgheim
3163 NØTTERØY

Vår saksbehandler / telefon:
Pål Otto Hansen
33 37 11 96

Deres referanse:

Vår referanse:
2015/6704
Arkivnr: 421.4

Vår dato:
11.01.2017

Vestre Bolæren - Nøtterøy - Færder nasjonalpark - reguleringsplan nr 2015 008 - uttalelse

Hovedutvalget for miljøvern og kommunalteknikk i Nøtterøy kommune har vedtatt å legge ut forslag til detaljregulering for Vestre Bolæren til offentlig ettersyn. Formålet med detaljreguleringen er å legge til rette for utvidelse av småbåthavn, for å øke tilgjengeligheten til øya for allmennheten. Planforslaget legger også føringer for bruken av landarealene og eksisterende bebyggelse. Samtidig varsles det at forskrift om regulering av ferdselen på deler av Vestre Bolæren stadfestet 06.07.2006 oppheves.

Vurdering

Reguleringsområdet omfatter del av skjærgården som ikke ble tatt med i Færder nasjonalpark i 2013. Bakgrunnen for dette var omfanget av bygninger, anlegg og andre inngrep, først og fremst fra Forsvarets bruk. Når området på Vestre Bolæren nå reguleres etter plan- og bygningsloven, vil dette bidra til at et randsonerområde til nasjonalparken kan utbygges med båthavn og friluftstilbud, med en tilretteleggingsgrad som ikke er mulig innenfor nasjonalparken. Planforslaget åpner også for at reiseliv og turisme kan utvikles, slik at Vestre Bolæren blir et knutepunkt for reiselivet i nasjonalparken.

Planforslaget slik det nå foreligger, vurderes å ivareta viktige randsonetilbud i Færder nasjonalpark, og vil utfylle tilsvarende tilbud på Østre Bolæren, Verdens Ende, Tønsberg gjestehavn og andre gjestehavner i distriktet. Ut over de innspill som er gitt i vårt innspill til planvarselet, ønsker Færder nasjonalpark å gi noen konkrete bemerkninger til planforslaget.

Friluftsmål

Område FF1 Kalveenga er utlagt til friluftsmål, hvor deler av arealet er foreslått som hensynssone for utvalgt naturtype slåttemark. Utenfor hensynssonen og strandsonen i en avstand på 25 meter i nord og 50 meter i syd, åpnes for camping og teltoppsetting samt ulike tilretteleggingstiltak for friluftsliv.

Færder nasjonalpark ser klart behovet for en godt tilrettelagt campingplass for allment bruk på Vestre Bolæren, hvor hensynet til naturtypen slåttemark også blir ivaretatt. Samtidig er det viktig å ivareta behovet for arealer til enkle reiselivstilbud som ikke fordrer bygningsmessige anlegg. Vi foreslår derfor at det åpnes for denne type reiselivstilbud på en mindre del av Kalveenga. Typisk vil være ulike events, basert på lavvo, vikingtelt eller andre flyttbare

Fylkesmannen i Vestfold
Telefon: 33 37 10 00

E-post: fmvepostmottak@fylkesmannen.no
<http://prosjekt.fylkesmannen.no/faerdernasjonalpark/>

Postadresse:
Postboks 2076
3103 Tønsberg
Orgnr. 974762501

Besøksadresse:
Statens Park - Hus 1
Anton Jenssens gate 4

innretninger. Slike arrangementer vil dersom de gjentas regelmessig, eller ved deltagelse med flere enn 50 personer, kreve dispensasjon innenfor selve nasjonalparken. Dette er en tungrodd behandling, men mest alvorlig er at arrangementene kan innebære en uheldig slitasje på sårbare områder i nasjonalparken. Det er derfor viktig at denne type arrangementer har et godt tilbud utenfor, men i nasjonalparkens nærhet. En mindre del av Kalveenga på Vestre Bolæren vurderes å være godt egnet til et slikt formål.

Småbåthavn

Det opplyses i planbeskrivelsen at det skal tilrettelegges for til sammen 50 båtplasser. I illustrasjonsplanen som følger planforslaget, er vist et noe mindre antall plasser. Slik vi uttalte i vårt innspill til planvarsel, vurderer Færder nasjonalpark behovet for gode gjestehavner for klart økende. Båtene blir større, og det stilles større krav til god tilrettelegging. Vi vil derfor anbefale at kapasiteten innenfor planområdet for trygge og godt tilrettelagte båtplasser utnyttes best mulig. Særlig bør muligheten for noe utvidelse av småbåthavna nordover vurderes. Selv om full utbygging ikke skjer i første omgang, gir dette muligheter for trinnvis utbygging i takt med et økende behov. Vi er ellers enige i at dagens steinkant langs strandpromendaen fremstår som uryddig. Det anbefales at kanten rettes opp med en langsgående bryggeløsning, som vil bidra til flere båtplasser og en høyere estetisk kvalitet som forbindes med en nasjonalpark.

I forbindelse med båthavnen er det viktig å gi plass til en hensiktsmessig tømmestasjon for båtseptikk. Tømming av båtseptikk i sjøen er ikke tillatt i nasjonalparken, og nasjonalparkstyret er opptatt av at kommunene følger opp med flere og gode tømme tilbud. Både her og på Østre Bolæren bør slike anlegg komme. Det antas at et flytende anlegg i tilknytning til ny flytebrygge vil være en god løsning.

Båttrafikk

Planforslaget legger opp til at ny bryggeløsning skal gi plass til rutegående båttrafikk. Det er viktig at bryggeløsningen får en størrelse og fleksibilitet til å ta imot ulik båttrafikk som kan forventes framover. Også taxibåttrafikk må gis mulighet til å benytte brygga.

Hummerbevaringsområde

Hele Jensesund ble ved utvidelsen av hummerfredningsområdet ved Vestre Bolæren sist høst innlemmet i hummerfredningsområdet. Dette innebærer at alt sjøareal innenfor reguleringsområdet vil inngå i sjøområde hvor reproduksjon av hummer er prioritert, og all beskatning er ulovlig. Det er viktig at vannkvalitet og strømningsforhold ikke endres som følge av tiltakene i reguleringsplan, både i bygge- og driftsfasen. Kravene til utslipp og inngrep i sjø må ha dette for øye. Informasjon om hummerfredningsområdet kan samordnes med annen nasjonalparkinformasjon i et eget informasjonspunkt i Vestre Jensesund.

Med hilsen
Færder nasjonalpark

Bjørn Strandli
nasjonalparkforvalter

Pål Otto Hansen
naturforvalter

Kopi til:
Fylkesmannen

her



Fra: Hansen, Pål Otto [fmvepoh@fylkesmannen.no]

Dato: 24.01.2017 08:51:42

Til: Svanøe-Hafstad, Trond

Kopi: Vindegg, Torkel; 'Tala, Ole Reino'; Strandli, Bjørn; Finne, Ellen; Lien, Hilde Marianne; Jørn Lindseth (jorn.helge.lindseth@miljodir.no); 'Cato.Erichsen@bakerhughes.com'; 'Ronny Meyer'; Sollie, Berit

Tittel: SV: Uttak gran Søndre Årøy i Færder nasjonalpark

Att: SB Skog v/Trond Svanøe Hafstad

Vi viser til e-postvekslingen nedenfor om forestående skogsdrift på Søndre Årøy i Færder nasjonalpark. Vi viser også til møte om skogsdriften 10.01.2017 og befaringer 16.12.2016 og 27.12.2016.

Vedlagte kartutsnitt viser aktuelle hogstfelt, driftsveier og uttakssted for tømmer i Søndre Kollebukt. Den aktuelle hogsten av granbestander på Søndre Årøy inngår som skjøtselstiltak i forvaltningsplanen for Færder nasjonalpark, og skjer i full forståelse med grunneiere. Skjøtsel kan iverksettes med hjemmel i verneforskriftens § 6 hvor det heter: « Forvaltningsmyndigheten eller den forvaltningsmyndigheten bestemmer, kan iverksette tiltak for å opprettholde den natur- eller kulturtilstand som er formålet med vernet, jf. naturmangfoldlovens § 47. » Motorferdsel i forbindelse med skogsdriften kan skje med hjemmel i verneforskriftens § 3 pkt. 6.3 a, hvor det heter: « Forbudet mot motorferdsel i § 3 pkt. 6.1 er ikke til hinder for motorferdsel ved gjennomføring av skjøtelses- og forvaltningsoppgaver som er bestemt av forvaltningsmyndigheten. »

Forestående skogsdrift er derved ikke å regne som ordinær skogsdrift, og bestemmelser i PEFC Norsk skogstandard kan fravikes. Miljøhensyn nedfelt i verneforskrift og forvaltningsplan for Færder nasjonalpark skal legges til grunn for driften, som vil bli fulgt opp av Statens naturoppsyn på vegne av forvaltningsmyndigheten, herunder sluttbefaring etter uttak.

Med vennlig hilsen

Pål Otto Hansen

Naturforvalter



Berit Solli: Vennligst journalfør e-postveksling og vedlegg på ny sak: Hogst av gran på Søndre Årøy, Færder nasjonalpark 2017

Fra: Tala, Ole Reino [mailto:ort@sbskog.no]

Sendt: 23. januar 2017 10:23

Til: Hansen, Pål Otto <fmvepoh@fylkesmannen.no>

Kopi: Svanøe-Hafstad, Trond <tsh@sbskog.no>; Vindegg, Torkel <tvi@sbskog.no>

Emne: SV: Uttak gran Søndre Årøy i Færder nasjonalpark

Hei

Vi ønsker følgende presisering fra beslutningsmyndighet:

Jfr hogt på Søndre Årø beliggende i Færder Nasjonalpark bekreftes at skogsdrift er et skjøtselstiltak og ikke ordinær skogsdrift og at samtlige bestemmelser registrert på området avsatt til skogsdrift vedrørende vern, arter og miljø uansett ordlyd fravikes i forhold til PEFC Norsk skogstandard. SB Skog skal med utgangspunkt i omforent plan for skogsdrift holdes skadesløse for alle former for økonomisk ansvar som må oppstå ved en

slik omdisponering.

Uttalelsen rettes skriftlig til SB Skog A/S v /Trond Svanøe Hafstad tsh@sbskog.no

MVH

Ole R Tala

Driftssjef SB Skog A/S
95023301

Fra: Hansen, Pål Otto [<mailto:fmvepoh@fylkesmannen.no>]

Sendt: 23. januar 2017 08:21

Til: Tala, Ole Reino

Emne: SV: Uttak gran Søndre Årøy i Færder nasjonalpark

Minner om denne e-posten, og anmoder om tilbakemelding snarest mulig.

Med vennlig hilsen

Pål Otto Hansen

Naturforvalter



Fra: Hansen, Pål Otto

Sendt: 10. januar 2017 10:57

Til: 'ort@sbskog.no' <ort@sbskog.no>

Emne: Uttak gran Søndre Årøy i Færder nasjonalpark

Att: Ole R. Tala

Viser til tidligere møte i dag. Vedlagt følger kartutsnitt som viser uttaksområder og driftsveier på øya.

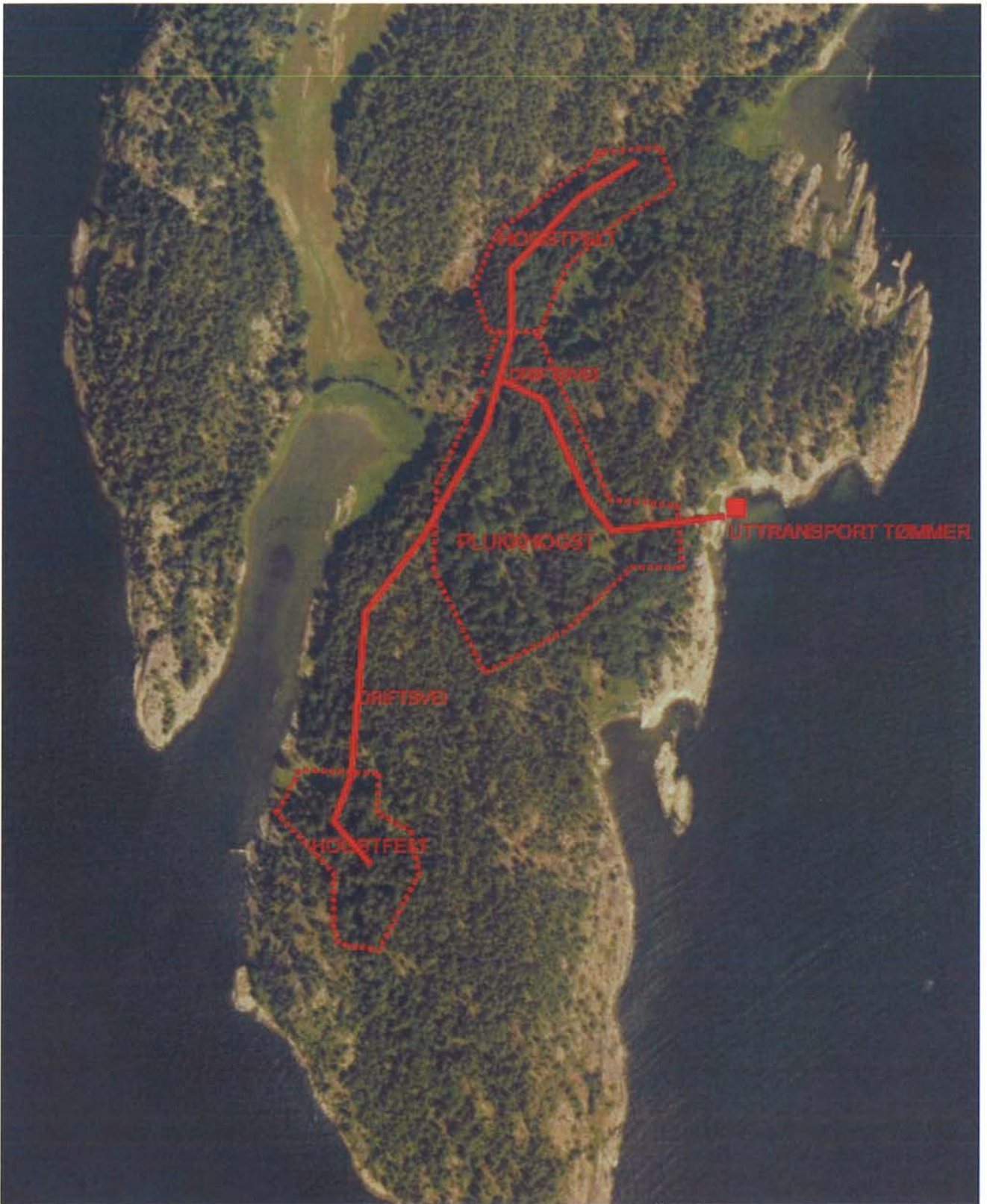
Forstår det slik at skogbrukets egen miljøsertifiseringsordning ikke skal gjelde for denne driften. Vennligst send grunnlag vi kan benytte for å sende melding om dette, og aktuell mottager.

Med vennlig hilsen

Pål Otto Hansen

Naturforvalter





0 99.95 199.90 399.80 Meters



Merknader

KART VISER HOGSTFELT AV PLANTET GRAN OG UTTRANSPORT AV TØMMER

WGS_1984_UTM_Zone_33N

© Norge digitalt og Geovekst

Se tegnforklaring på neste side

Tegnforklaring



Utvalg	Utvalgssak	Møtedato
Færder nasjonalparkstyre		

Søknad om utvidet ringmerking av sildemåke og andre sjøfuglarter i hekkesesongen på øyene Hoftøya, Langeskjær og Fjærskjær - Færder nasjonalpark

Vedtak

I medhold av Naturmangfoldlovens § 48 gir nasjonalparkforvalter på delegert fullmakt tillatelse til Store Færder ornitologiske stasjon (SFOS) til utvidet ringmerking på Hoftøya, slik at også andre sjøfuglarter i tillegg til sildemåke kan ringmerkes. Av hensyn til pågående vurdering av metode for alternativ overvåking i regi av NINA, og ønsket om å begrense forstyrrelser i hekkeperioden, gis ikke tilsvarende tillatelser på øyene Langeskjær og Fjærskjær nord i nasjonalparken.

Utvidet tillatelse på Hoftøya gis på følgende vilkår:

- tillatelsen gis til SFOS, og gjelder fram til og med 2020
- merkingen kan kun utføres av personer godkjent for ringmerking, og må foregå så skånsomt som mulig etter gjeldende regler for ringmerking, og bare i egnet vær.
- SFOS rapporterer årlig til Færder nasjonalpark, med vekt på informasjon av forvaltningsmessig interesse for nasjonalparken

Klageadgang:

Avgjørelsen kan påklages til Miljødirektoratet. Klagefristen vil være tre uker etter at vedtaket er mottatt. Eventuell klage sendes gjennom nasjonalparkstyret.

Bakgrunn

Store Færder ornitologiske stasjon (SFOS) fikk 09.04.2015 tillatelse til merking av sildemåkeunger på Hoftøya i Færder nasjonalpark våren 2015 og fram til 2020. Det ble forutsatt at rapportering av merking og gjenfunn skulle sendes nasjonalparkforvaltningen hvert år. I 2015 ble det ringmerket 10 sildemåkeunger med metall- og plastring. I 2016 ble det ringmerket 6 sildemåker med samme merker. Hver plastring

har en unik kode og er mulig å lese av i felten med kikkert eller teleskop. Til nå er 7 av de 16 merkede individer avlest nedover i Europa og i Afrika. Det er ikke bare observasjoner av enkelte individer, men også gjentatte observasjoner av samme individ. Dette er en høy gjenfunnsprosent, og viser at metodikken med å fargemerke fugler gir gode data på svært kort tid. Det antas at når disse fuglene er fullt utvokst og kommer tilbake for å hekke, så er muligheten til stede for mer detaljer om bruken av hekkeområdene også.

SFOS søker nå om å utvide ringmerkingen til også å omfatte øyene Langeskjær og Fjærskjær nord i nasjonalparken, i tillegg til Hoftøya i syd. De ønsker også å ringmerke andre sjøfuglarter i tillegg til sildemåke når de først er på plass på øyene. SFOS peker på at slik utvidet ringmerking vil gi nyttig informasjon for nasjonalparkforvaltningen fremover. Det vises til at mange sjøfuglarter har hatt en svært negativ utvikling mange steder i nasjonalparken. Sjøfugltellinger de siste 25 år bekrefter dette, ikke minst i flere av de tidligere sjøfuglreservatene, nå sone B i nasjonalparken. Mye tyder på at sjøfuglartene i nasjonalparken flytter på seg fra år til år. SFOS mener at særlig sjøfuglkoloniene møter ulike utfordringer i den indre og ytre del av nasjonalparken, og at det derfor skjer en utveksling av hekkefugl koloniene imellom. Ved å følge med på bestander og flyttinger vil det være lettere å forvalte koloniene i nasjonalparken og tilgrensende områder på en god måte.

SFOS presiserer at all virksomhet vil foregå så skånsomt som mulig etter gjeldende regler for ringmerking, og bare i egnet vær. Årlig rapportering vil som tidligere bli gitt til nasjonalparkstyret.

Grunnlaget for avgjørelsen

Verneforskriften for Færder nasjonalpark gir forbud mot ferdsel 15.04 – 15.07 i sone B, hvor hoveddelen av Hoftøya samt hele Fjærskjær ligger, jf. § 3 pkt. 5.2.

Verneforskriften gir også generelt forbud mot skade og unødig forstyrrelse av dyrelivet, herunder reir, og hekkeplasser, jf. § 3.3.1. Dette gjelder uavhengig av ferdselsforbud, og kommer særlig til anvendelse på Langeskjær, som ikke har ferdselsforbud etter § 3 pkt. 5.2. Ringmerkingen krever derfor dispensasjon fra verneforskriften for ringmerking på alle de 3 omsøkte øyene. Etter naturmangfoldlovens § 48 kan det gjøres unntak fra forbudet dersom det ikke strider mot vernevedtakets formål og ikke kan påvirke verneverdiene nevneverdig.

I henhold til naturmangfoldlovens § 7 skal prinsippene i §§ 8 til 12 legges til grunn som retningslinjer ved utøving av offentlig myndighet og vurderingen skal fremgå av beslutningen. Prinsippene gjelder kunnskapsgrunnlaget, føre-var-prinsippet, økosystemtilnærming og samlet belastning, hvem som skal bære kostnadene ved miljøforringelse og miljøforsvarlige teknikker og driftsmetoder.

Vurdering

Forholdet til naturmangfoldloven

§ 8 Kunnskapsgrunnlaget

Merkingen må i forhold til grad av forstyrrelser sees i sammenheng med den årlige sjøfugltellingen, som også SFOS utfører på vegne av Statens naturoppsyn (SNO). Ilandstigning, søk, merking og telling av sjøfugl i hekkeområdene medfører åpenbart forstyrrelser i en sårbar periode. Det er kjent at slike forstyrrelser kan føre til mislykket hekking, særlig under sterk sol eller i kaldt vær. I avveiningen mellom mulige negative følger av forstyrrelsene og verdien av bedre forvaltningskunnskap, må det legges til grunn at overvåking og merking av sjøfugl ikke kan skje uten at det medfører grad av

forstyrrelser. Tiltaket ble opprinnelig iverksatt for å styrke kunnskapsgrunnlaget om sildemåke spesielt, men søkes nå utvidet til flere øyer og flere sjøfuglarter. Kunnskapen om sjøfuglartene er mangelfull, ikke minst i forhold til flytting og utveksling mellom indre og ytre deler av nasjonalparken, og hvordan forstyrrelser, minkuttak, mattilgang m.m. påvirker dette. Bestanden av måker og terner har lenge vært fallende, og er noen steder nesten borte. Merkingen vil kunne bidra med viktig kunnskap om bestandsstørrelser og geografisk fordeling fra år til år.

§ 9 Føre-var-prinsippet

Resultatene fra den omsøkte merkingen må avveies opp mot de negative følger merkingen vil medføre. Det må også vurderes om denne kunnskapen kan innhentes på annen måte. Det er flere kolonier i fylket, som på Rauer og Svenner, som kan egne seg bedre for denne type overvåking, fordi koloniene er større og rene kolonier. NINA har til vurdering hvordan et mer langsiktig overvåkingsarbeid, særlig på gråmåke og sildemåke kan legges opp, uten et omfattende feltarbeid. Ut fra føre-var prinsippet og en samlet avveining, er det i denne omgang ikke ønskelig å utvide merkingen til flere øyer.

§ 10 Prinsippet om økosystemtilnærming og samlet belastning

Tiltaket vil medføre en forstyrrelse av reir- og hekkeplasser under merkingen, og må sees i sammenheng med samlet belastning fra annen telling, overvåking og andre forstyrrelser.

§ 11 Kostnader ved miljøforringelse skal bæres av tiltakshaver

Vurderes å ha liten relevans i saken.

§ 12 Miljøforsvarlige teknikker og driftsmetoder

Anerkjente merketeknikker utført av faglig dyktig personell vil bli benyttet.

Naturmangfoldlovens § 48 (generelle dispensasjonsregler)

Søknaden må behandles etter verneforskriftens naturmangfoldlovens §48.

Hoveddrammen for denne dispensasjonsbestemmelsen er at aktiviteten ikke kan påvirke verneverdiene nevneverdig og heller ikke stride mot vernevedtakets formål.

Formålet med opprettelsen av Færder nasjonalpark er blant annet å ta vare på arter generelt, og i sone B er sjøfuglene spesielt viktige. Merking av sildemåke og andre sjøfuglarter på aktuelle øyer vil bidra til ny kunnskap, men merkingen vil innebære en negativ forstyrrelse av særlig måke- og ternekolonier på de tre øyene i en sårbar periode, men kan samtidig bidra til å understøtte formålet med fredningen ved at ny og forvaltningsrelatert kunnskap fremskaffes. I utkast til Forvaltningsplan for Færder nasjonalpark, datert januar 2015, under punkt «4.8 Overvåking» er følgende forvaltningsmål foreslått: «*Forvaltningen skal ha tilgang til oppdatert kunnskap om tilstanden for viktige verneverdier i området*». I samme kapittel står det videre: «*.....Hekkende sjøfuglarter i tilbakegang, spesielt sildemåke og makrellterne, bør overvåkes på utvalgte holmer, med vekt på sone B.*»

Nasjonalparkforvalter har kommet til at ny merking i denne omgang begrenses til Hoftøya, hvor merking allerede er tillatt og igangsatt for sildemåke. Her tillates nå også merking av andre sjøfuglarter, i første rekke måkearter. Utvidet merking til å omfatte Langeskjær og Fjærskjær nord i nasjonalparken tillates ikke nå, under henvisning til forstyrrelsene det vil medføre. Det vises også til at metode for utvidet overvåking i regi av NINA er til vurdering utenfor nasjonalparken, som kan begrense behovet for feltarbeid, og som kan gi ønsket kunnskap til bruk i forvaltningen.

Konklusjon

I medhold av Naturmangfoldlovens § 48 gir nasjonalparkforvalter på delegert fullmakt tillatelse til Store Færder ornitologiske stasjon (SFOS) til utvidet ringmerking på Hoftøya, slik at også andre sjøfuglarter i tillegg til sildemåke kan ringmerkes. Av hensyn til pågående vurdering metode for alternativ overvåking i regi av NINA, og ønsket om å begrense forstyrrelser i hekkeperioden, gis ikke tilsvarende tillatelser på øyene Langeskjær og Fjærskjær nord i nasjonalparken.

Utvidet tillatelse på Hoftøya gis på følgende vilkår:

- tillatelsen gis til SFOS, og gjelder fram til og med 2020
- merkingen kan kun utføres av personer godkjent for ringmerking, og må foregå så skånsomt som mulig etter gjeldende regler for ringmerking, og bare i egnet vær.
- SFOS rapporterer årlig til Færder nasjonalpark, med vekt på informasjon av forvaltningsmessig interesse for nasjonalparken

Vedlegg:

Søknad fra Store Færder ornitologiske stasjon om utvidet ringmerking av sildemåke og andre sjøfuglarter i hekkesesongen på øyene Hoftøya, Langeskjær og Fjærskjær - Færder nasjonalpark

Sollie, Berit

Fra: Hansen, Pål Otto
Sendt: 7. desember 2016 09:57
Til: Sollie, Berit
Emne: VS: Søknad om tillatelse til ringmerking

Hei Berit;

Vil du vennligst journalføre søknaden i e-posten under i Ephorte. Saken føres på meg.

Pål Otto

Fra: Strandli, Bjørn
Sendt: 7. desember 2016 07:26
Til: Hansen, Pål Otto <fmvepoh@fylkesmannen.no>
Emne: Fwd: Søknad om tillatelse til ringmerking

To.

Sendt fra min iPhone

Videresendt melding:

Fra: "Hans Petter Rømme" <hroemme@hotmail.com>
Til: "Strandli, Bjørn" <fmvebvs@fylkesmannen.no>
Kopi: "Terje Axelsen" <axelsen@online.no>, "Morten" <morten@mbldesign.no>
Emne: Søknad om tillatelse til ringmerking

Til
Bjørn Strandli
Fylkesmannen i Vestfold
fmvebvs@fylkesmannen.no

Viser til tidligere søknad og tillatelse til å gå i land på Hoftøya for ringmerking, og søker hermed om en utvidelse av tillatelsen.

Vi søker nå om følgende to tillegg til tillatelsen:

- 1: Utvide til å ringmerke også på andre øyer i Nasjonalparken, Langskjærene og Fjærskjær. Vi teller allerede disse øyene, og merking med fargeringer vil gi ytterligere informasjon om utviklingen av bestanden.
- 2: Ringmerke også andre arter vi kommer over når vi likevel er på plass på øyene.

Dette vil kunne gi nyttig informasjon for forvaltningen fremover.

Bakgrunn:

Mange sjøfuglbestander har en svært negativ utvikling.

Fuglene flytter på seg og vi har sett at det noen år vil være gunstig å følge opp andre steder. Samtidig er det ting som tyder på at koloniene lenger inn i fjorden har andre utfordringer enn ute ved Store Færder, og det er utveksling av hekkefugl koloniene imellom.

Det er de siste årene ringmerket mange titusen måker med fargering i Norge, og det var derfor påfallende at det ikke ble sett noen med ring under besøket på Hoftøya i 2015. I 2016 ble det sett en enkelt fugl med fargering, sannsynligvis norsk. Den var meget sky, og vi klarte ikke å lese den av.

I 2016 så det ut som om en art som makrellterne hadde et oppsving seint i sesongen. Kunne vært interessant å få noen indikasjoner på hvordan disse individene forflytter seg innenfor fylket eller Oslofjorden. Er det samme populasjon som flytter rundt etter mattilgang. I noen år hekker de kanskje spredt lengre inne i fjorden mens andre år i større kolonier i de ytre delene av fjorden. Ringmerking av disse og gjenfunn eller avlesning kan kanskje gi noen svar?

Arbeidet:

Ved å følge med på bestander og flyttinger vil det være lettere å forvalte koloniene i Nasjonalparken og tilgrensende områder på en god måte.

All virksomhet vil selvfølgelig foregå så skånsomt som mulig, og bare i egnet vær.

Og alt foregår etter gjeldende regler for ringmerking.

Rapportering:

Selvfølgelig vil vi som tidligere nevnt rapportere resultater til Nasjonalparken/styret.

Rapportering av tidligere merkinger:

I 2015 ringmerket vi 10 sildemåkeunger med metall og plastring.

I 2016 ble det ringmerket 6 sildemåker med type samme merker.

Hver plastring har en unik kode og er mulig å lese av i felten med kikkert eller teleskop.

Til nå er 7 av de 16 merkede individer avlest nedover i Europa og i Afrika. Vi ser frem til å finne dem også her i fjorden i årene som kommer.

Vedlagt ligger kopi av kontroller av sildemåker som er sett på forskjellige steder.

Vi kan gjøre oss noen foreløpige betraktninger så langt. Det er ikke bare observasjoner av enkelte individer, men også gjentatte observasjoner av samme individ. Vi har en høy gjenfunnsprosent på disse fuglene. Det viser at metodikken med å fargemerke fugler gir gode data på svært kort tid. Vi antar at når disse fuglene er fullt utvokst og kommer tilbake for å hekke, så kan vi kanskje få mer detaljer om bruken av hekkeområdene også. Eventuelt om de returnerer som ungfugler, tar de seg en tur nordover sommerstid i Europa som ett til treåringer, før de drar sørover igjen vinterstid. Har de andre trekkforløp som ungfugler med mer?

Med vennlig hilsen
Ringmerkingsleder SFOS

Hans Petter Rømme

Store Færder ornitologiske stasjon
Postboks 349
3101 Tønsberg

Fargemerking av måker i Norge (6)

Siste CR-Kode Svart ring med hvit kode: J802N LBM;RBNW(J802N)

Ringmerkingssentral Stavanger Museum (Norway) Ringnummer 4190631

Art Sildemåke *Larus fuscus* ●●

Dato	Sted	Koordinater	Dager	Avstand	Retni
✓ 11.07 2015M ♀	Hofteoya, Tjome, Vestfold, Norway	59°03'40"N 010°30'53"E	-----	-----	-
✓ 08.01 2016M ♀	Tamri Estuary, Tamri, Souss-Massa-Drâa, Morocco	30°42'51"N 009°51'19"W	181	3504	☑
✓ 17.01 2016M ♀	Anza fish factory, Agadir, Souss-Massa-Drâa, Morocco	30°26'23"N 009°39'03"W	190	3526	☑
✓ 24.01 2016M ♀	Tamri Estuary, Tamri, Souss-Massa-Drâa, Morocco	30°42'51"N 009°51'19"W	197	3504	☑
✓ 13.08 2016M ♀	Schoorl aan Zee 5, Noord-Holland, The Netherlands	52°41'41"N 004°38'03"E	399	797	☑
✓ 11.09 2016M ♀	IJmuiden Beach, Noord-Holland, The Netherlands	52°26'24"N 004°33'29"E	428	825	☑



Fotograf: Maarten van Kleinwee



Fotograf: Maarten van Kleinwee



Fotograf: Jan Zorgdrager

Siste CR-Kode Svart ring med hvit kode: J804N LBM;RBNW(J804N)

Ringmerkingssentral Stavanger Museum (Norway) Ringnummer 4190634

Art Sildemåke *Larus fuscus* ●●

Dato	Sted	Koordinater	Dager	Avstand	Retni
✓ 11.07 2015M ♀	Hofteoya, Tjome, Vestfold, Norway	59°03'40"N 010°30'53"E	-----	-----	-
✓ 09.01 2016M ♀	Malaga harbour, Málaga, Spain	36°42'41"N 004°25'08"W	182	2708	☑

1) Sist oppdatert 09.10.2016 19:52



Fargemerking av måker i Norge (2)

Siste CR-Kode Svart ring med hvit kode: J805N LBM;RBNW(J805N)

Ringmerkingssentral Stavanger Museum (Norway) Ringnummer 4190635

Art Sildemåke *Larus fuscus* ●●

Dato	Sted	Koordinater	Dager	Avstand	Retni
✓ 11.07 2015M ♀	Hofteoya, Tjome, Vestfold, Norway	59°03'40"N 010°30'53"E	-----	-----	-
✓ 08.10 2016M ♀	Alcazar de San Juan landfill, Ciudad Real, Spain	39°25'43"N 003°13'33"W	455	2389	☑



Fotograf: Gabriel Martín

Fargemerking av måker i Norge

Siste CR-Kode Svart ring med hvit kode: J806N LBM;RBNW(J806N)

Ringmerkingssentral Stavanger Museum (Norway) Ringnummer 4190636

Art Sildemåke *Larus fuscus* ●●

Dato	Sted	Koordinater	Dager	Avstand	Retni
✓ 11.07 2015M ♀	Hofteoya, Tjome, Vestfold, Norway	59°03'40"N 010°30'53"E	-----	-----	-
✓ 27.09 2015M ♀	Zeebrugge Voorhaven, West-Vlaanderen, Belgium	51°21'01"N 003°11'08"E	78	974	☑

2) Sist oppdatert 27.10.2016 00:36



Fargemerking av måker i Norge (3)

Siste CR-kode Svart ring med hvit kode: J807N LBM;RBNW(J807N)

Ringmerkingssentral Stavanger Museum (Norway) Ringnummer 4190637

Art Sildemåke *Larus fuscus*

Dato	Sted	Koordinater	Dager	Avstand	Retn
✓ 11.07 2015	Hofteøya, Tjome, Vestfold, Norway	59°03'40"N 010°30'53"E	-----	-----	--
23.10 2016	Les Sables d'Olonne, Les Sables d'Olonne, Vendée, France	46°31'00"N 001°47'00"W	470	1616	↗



Fotograf: André Barzic

24.10 2016	Les Sables d'Olonne, Les Sables d'Olonne, Vendée, France	46°31'00"N 001°47'00"W	471	1616	↗
------------	--	------------------------	-----	------	---

2) Sist oppdatert 09.10.2016 18:38



Fa Skrivut e (2)

Siste CR-kode Svart ring med hvit kode: J811N LBM;RBNW(J811N)

Ringmerkingssentral Stavanger Museum (Norway) Ringnummer 4190625

Art Sildemåke *Larus fuscus*

Dato	Sted	Koordinater	Dager	Avstand	Retn
✓ 11.07 2016	Hofteøya, Tjome, Vestfold, Norway	59°03'40"N 010°30'53"E	-----	-----	--
04.10 2016	Playa de Serantes, Tapia de Casanego, Asturias (Oviedo), Spain	43°33'00"N 006°59'00"W	85	2097	↘



Fotograf: Gilberto S. Jardón

1) Sist oppdatert 30.11.2016 22:43



Fargemerking av måker i Norge (3)

Siste CR-kode Svart ring med hvit kode: J808N LBM;RBNW(J808N)

Ringmerkingssentral Stavanger Museum (Norway) Ringnummer 4190638

Art Sildemåke *Larus fuscus*

Dato	Sted	Koordinater	Dager	Avstand	Retn
✓ 11.07 2015	Hofteøya, Tjome, Vestfold, Norway	59°03'40"N 010°30'53"E	-----	-----	--
26.11 2016	Kartong, Gambia, The, Gambia, The	13°05'00"N 016°45'00"W	504	5584	↘
28.11 2016	Kartong, Gambia, The, Gambia, The	13°05'00"N 016°45'00"W	506	5584	↘



Utvalg	Utvalgssak	Møtedato
Færder nasjonalparkstyre	4/2017	23.03.2017

Færder nasjonalpark - søknad om høsting av ville bestander av stillehavsøsters ved Ildverket

Forslag til vedtak

Under henvisning til naturmangfoldlovens § 48 gis Sunnhordland havbruk dispensasjon fra verneforskriftens § 3 pkt.3.2 til kommersiell høsting av stillehavsøsters ved Ildverket i Færder nasjonalpark. Tillatelsen gis under henvisning til anbefalingene i Miljødirektoratets handlingsplan mot stillehavsøsters, og rutiner for høsting og håndtering av skjellene angitt i søknaden. Tillatelsen gis på følgende vilkår:

- Høsteplan og rutiner for plukking i søknaden skal følges
- Det skal under høstingen vises hensyn til andre brukere, og utvises varsomhet i forhold til fugleliv og det marine miljøet
- Statens naturoppsyn v/Jørn Lindseth, mob. 90198258 varsles før igangsetting
- Rapport sendes nasjonalparkforvaltningen etter avsluttet høsting 2017

Tillatelsen er gitt etter verneforskriften for Færder nasjonalpark. Søker er selv ansvarlig for å innhente andre tillatelser høsting og omsetning av stillehavsøsters måtte kreve.

Klageadgang:

Avgjørelsen kan påklages til Miljødirektoratet. Klagefristen vil være tre uker etter at vedtaket er mottatt. Eventuell klage sendes gjennom nasjonalparkstyret.

Bakgrunn

Sunnhordland Havbruk er den eneste aktøren som høster kommersielt fra de ville bestander av stillehavsøsters på Sør- og Østlandet. De har godkjent ekspedisjons- og rensesentral for skjell (H-90) i Sveio Kommune. Sunnhordland Havbruk ble etablert i 2000 med dyrking av kamskjell og østers. De har senere utvidet dette med yngelproduksjon av flatøsters, høsting fra ville bestander av skjell i Rogaland og

Hordaland og etablering av eget godkjent pakkeri (ekspedisjons- og rensesentral). De har godkjennelse fra Skagerakfisk som kjøpere av ville skjell, og håndplukker de ville stillehavsøstersene da det for kommersiell utnyttelse er den mest effektive metode og regelverket ikke tillater noe annet.

Høsten 2015 fikk de klassifisert et høsteområde for stillehavsøsters på Østre Næs, Sandefjord kommune mht tungmetaller og har hatt høstesertifikater herfra. De har avtale med Sandefjord Kommune om et område innerst i Mefjorden som de vil ta i bruk nå på våren 2017 så snart alle godkjenninger fra Mattilsynet er på plass.

Etterspørselen etter østers fra de ville bestander er økende og de har nylig fått avtale med Norgesgruppen om å levere til MENY. Sunnhordland Havbruk ønsker flere høsteområder for ikke å være så sårbar overfor blant annet giftige algetoksiner og uvær under høstperiodene. De søker derfor Færder nasjonalpark om tillatelse til å høste stillehavsøsters fra de ville bestander innenfor nasjonalparkens områder, i første omgang ved Ildverket. De vil foreta den prøvetaking Mattilsynet pålegger dem i perioden mars til mai og i august til september 2017, mens høsting ved håndplukking av skjell vil skje i mai – juni og i september til november 2017. Det regnes med plukking av om lag 30 000 skjell, og alle skjell de tar ut vil ha et godkjent høstesertifikat. Tillatelse fra Staten som grunneier av Ildverket er gitt av Fylkesmannen. Søker opplyser ellers at videre kartlegging av stillehavsøsters vil skje i juli – august 2017, herunder ved Bukkholmen, Skrøslingen og Gåsøy. Eventuell høsting her vil skje i 2018 etter ny søknad.

Søker opplyser at følgende rutiner følges ved høsting av stillehavsøsters:

- All plukking journalføres, og estimat over gjenværende bestand etter plukking utarbeides
- Høstet stillehavsøsters går ikke tilbake i sjø, og overføres ved ankomst land til tett emballasje for å hindre avrenning og smittespredning
- Alle skjell bringes til godkjent ekspedisjons- og rensesentral i Sveio kommune for klargjøring til salg
- Flesteparten av høstet stillehavsøsters vil ha en størrelse mellom 60 til 180 g
- Alle skjellpartier skal følges av et sporingsdokument og et høstesertifikat til godkjent ekspedisjonssentral.

Søker bruker Havforskningsinstituttet sine bestandsvurderinger og biomasse modeller som utgangspunkt for hvor de plukker stillehavsøsters. Ved befaring på disse steder opplyses at de tar opp et representativt utvalg som de veier, ser på visuelt om de er salgbare og om de er lette å åpne. Ut i fra dette har de en vurdering av hvor mange høstbare østers det er i området og hvordan det blir å plukke i området.

Stillehavsøstersen som høstes ligger løst på bunn ned til ca 1,5 m dybde, og plukkes fortrinnsvis ved lavvann da dette er enklest. 2 mann høster i 3-4 dager, og de bruker kun drakt og maske med snorkel og svømmer på grunt vann mens de plukker med hånd opp i nett. Ved denne metode får de en størrelse de ønsker. De opplyser at ingen skjell legges tilbake. Denne metode angis som skånsom for havbunn og det blir i liten grad oppvirvling av løsmasser. De kan ikke se at det vil bli noen miljømessige konsekvenser ved denne høsting, og Miljødirektoratet sin rapport M588/2016

Handlingsplan for stillehavsøsters følges. Sunnhordland Havbruk samarbeider med Havforskningsinstituttet, Flødevigen og Gøteborg Universitet, Tjørnølaboratoriet med å gjøre stillehavsøsters til en kommersiell art.

Grunnlaget for avgjørelsen

Omsøkt kommersiell høsting av stillehavsøsters kan ikke regnes som forvaltningstiltak etter verneforskriftens § 6. Grunnen er at uttaket er begrenset til skjell av markedsmessig interesse, slik at en betydelig andel av forekomstene vil fortsatt bli liggende. Dette er altså ikke en systematisk fjerning av stillehavsøsters som fremmed art. Søknaden krever derfor dispensasjon etter naturmangfoldlovens § 48 fra verneforskriftens § 3 pkt. 3.2, som kun åpner for sanking av skjell til eget bruk. Tiltaket skal ellers vurderes etter naturmangfoldlovens §§ 8 til 12, men integreres i vurderingene etter verneforskriften.

Vurdering

Stillehavsøsters er en fremmed art, og er i norsk svarteliste 2012 vurdert til å utgjøre en svært høy økologisk risiko. Arten har et enormt reproduksjonspotensiale, og økte bestander av stillehavsøsters kan medføre negative konsekvenser for biologisk mangfold og føre til forringelse og tap av viktige verneverdier, samt påvirke bade- og friluftsområder negativt. Arten kan endre bløtbunnsområder til uframkommelige hardbunnsområder dominert av østersskjell med skarpe kanter. I Miljødirektoratets handlingsplan mot stillehavsøsters er hovedmålet å forebygge spredning av stillehavsøsters til nye områder. Viktige delmål er å redusere bestanden i prioriterte verneområder og friluftsområder.

Kommersiell høsting er så langt lite utprøvd, men kan når det gjøres på riktig måte bidra til å hindre spredning av stillehavsøsters. Færder nasjonalpark er nettopp en nasjonalpark hvor undersjøisk natur er vernet, og som handlingsplanen mot stillehavsøsters gir høy prioritet i arbeidet med å fjerne eller redusere bestander av stillehavsøsters. Nasjonalparken er dessuten et svært viktig friluftsområde for en stor befolkning.

Nasjonalparkstyret skal i medhold av naturmangfoldlovens § 48 vurdere høstingen opp mot tiltakets virkning på verneformålet, og om tiltaket kan påvirke verneverdiene i nevneverdig grad. Det skal også legges vekt på om kunnskapsgrunnet er tilfredsstillende, den samlede belastning av tiltaket og ikke minst om høstingen skjer på miljøforsvarlig måte, jf. naturmangfoldlovens §§ 8 til 12.. Omsøkt høsting har i denne omgang et begrenset omfang rundt Ildverket, og er basert på håndplukking. Rutiner for høsting fremstår som skånsomme og godt opplyst, og vurderes med de vilkår og hensyn som satt i vedtaket ikke å medføre negative forstyrrelser eller miljøkonsekvenser hverken for det marine miljøet eller for friluftinteressene. Tvert om vurderes høstingen som et bidrag til å begrense videre spredning av stillehavsøsters i nasjonalparken og utenfor, og derved et tiltak for å hindre tap av viktige verneverdier. Pga. tiltakets positive virkninger på det marine artsmangfoldet anses nærmere vurderinger etter naturmangfoldlovens §§ 8 til 12 ikke å være nødvendig, jf. pkt. 5.5.5 i Klima- og miljødepartementets veileder om naturmangfoldloven kap. II.

Avslutningsvis kan påpekes at tiltaket er interessant å få nærmere utprøvd med tanke på å gi erfaringer for videre bekjempelse av stillehavsøster som fremmed art.

Konklusjon

Under henvisning til naturmangfoldlovens § 48 gis Sunnhordland havbruk dispensasjon fra verneforskriftens § 3 pkt.3.2 til kommersiell høsting av stillehavsøsters ved Ildverket i Færder nasjonalpark. Tillatelsen gis under henvisning til anbefalingene i

Miljødirektoratets handlingsplan mot stillehavsøsters, og rutiner for høsting og håndtering av skjellene angitt i søknaden. Tillatelsen gis på følgende vilkår:

- Høsteplan og rutiner for plukking i søknaden skal følges
- Det skal vises hensyn til andre brukere, og utvises varsomhet i forhold til fugleliv og det marine miljøet
- Statens naturoppsyn v/Jørn Lindseth, mob. 90198258 varsles før igangsetting.
- Rapport sendes nasjonalparkforvaltningen etter avsluttet høsting 2017

Tillatelsen er gitt etter verneforskriften for Færder nasjonalpark. Søker er selv ansvarlig for å innhente andre tillatelser høsting og omsetning av stillehavsøsters måtte kreve.



Utvalg	Utvalgssak	Møtedato
Færder nasjonalparkstyre	5/2017	23.03.2017

Gbnr 32/25 - Hvaløy - Nøtterøy - Færder nasjonalpark - etablering av brygge

Forslag til vedtak

Nasjonalparkstyret gir med henvisning til verneforskriftens § 3 pkt. 1.3 f dispensasjon til etablering av trebrygge til allment båtbruk og friluftsliv på eksisterende steinfylling på gbnr. 32/43 tilhørende Nøtterøy kommune. Tiltaket innebærer en enkel tilrettelegging og forbedring av eksisterende steinbrygge, og kommer ikke i konflikt med formålsbestemmelsen i verneforskriftens § 1.

Tillatelsen gis på følgende vilkår:

- Det benyttes trematerialer som ikke medfører forurensning eller annen miljømessig belastning for omgivelsene eller brukerne, og alt avfall etter byggingen skal fjernes
- Byggingen skal skje uten unødvendig støy fra maskiner og utstyr
- Det skal foretas nødvendig informasjon og avsperring i byggeperioden

Klageadgang:

Avgjørelsen kan påklages til Miljødirektoratet. Klagefristen vil være tre uker etter at vedtaket er mottatt. Eventuell klage sendes gjennom nasjonalparkstyret.

Bakgrunn

Store deler av Hvaløy er i dag avsatt til offentlig friområde og er mye brukt av allmennheten. Hvaløy har i dag likevel få gode ilandstigningsplasser for besøkende. Skjærgårdstjenesten søker på vegne av Nøtterøy kommune som grunneier om etablering av brygge for allmennheten for å sikre tryggere ferdsel, samt bedre fortøyningsmuligheter. Bryggen plasseres i en bukt på østsiden av øya som ligger lunt til for vind fra nord og sørvest. Bryggen søkes plassert på eksisterende steinfylling og tilpasses terrenget. Steinfyllingen er fra før 1950 og blir brukt til fortøyning av fritidsbåter. Denne løsningen er vurdert som lite tilfredsstillende, både med tanke på funksjon og sikkerhet. Ny brygge består av et tredekke og

et «skjørt» og får et areal på 75 m² og en lengde på 25 meter. Bryggen vil lette ilandstigning og vil gi en estetisk bedre løsning.



Brygge Hvaløy NØ sett mot nord

Dispensasjonssøknaden begrunnes med følgende (utdrag):

- Tiltaket er rettet mot allmennhetens friluftsliv.
- Bryggen tilrettelegger for ilandstigning, da det i dag finnes få fortøyningsmuligheter på øya.
- Tiltaket er en nøktern oppgradering av eksisterende steinfylling med tanke på funksjon og sikkerhet og omfatter dermed ikke en helt ny innretning i strandsonen.
- Bryggen inngår i en samlet strategi for tilrettelegging i Færder nasjonalpark, jf. forslag til forvaltningsplan for området.

Nøtterøy kommune har gjort en vurdering av omsøkt tiltak, både etter naturmangfoldloven og plan- og bygningsloven. Administrasjonen anser hensynet bak naturmangfoldlovens §§ 8 – 12 som ivaretatt og mener omsøkt tiltak bør godkjennes. Det pekes videre på at sikring og tilrettelegging av friluftsliv og økt bruk av nasjonalparken og skjærgården er klare fordeler ved tiltaket. Omsøkte tiltak tilrettelegger for allmennhetens interesser i stor grad, noe som kan anses positivt for folkehelsen. Det vektlegges at tiltaket ikke kommer i konflikt med viktige naturtyper eller rødlistede arter, samtidig som bryggen plasseres godt i landskapet. Dette gir en samlet overvekt av hensyn som taler for dispensasjon. Kommuneutviklingssjefen er derfor av den oppfatning av at fordelene ved å innvilge dispensasjon fra forbudet i 100-metersbeltet er klart større enn ulempene. Vilklårene i plan- og bygningsloven § 19-2 anses som oppfylt.

Grunnlaget for avgjørelsen

I h.h.t. naturmangfoldlovens § 7 skal prinsippene i §§ 8 til 12 legges til grunn som retningslinjer ved utøving av offentlig myndighet og ved offentlig forvaltning av fast eiendom. Prinsippene gjelder kunnskapsgrunnlaget, føre-var-prinsippet, økosystemtilnærming og samlet belastning, hvem som skal bære kostnadene ved miljøforringelse og miljøforsvarlige teknikker og driftsmetoder.

Søknaden skal også vurderes etter verneforskriften for Færder nasjonalpark, hvor § 3.1.3. f åpner for at det kan gis tillatelse til oppføring av nye brygger for allment friluftsliv i henhold til forvaltningsplanen. Tiltaket må vurderes i lys av verneformålet i verneforskriftens § 1, hvor særlig hensynet til naturmiljø på land og i sjø og det opprinnelige skjærgårdslandskapet er viktige avveininger. Tiltaket må også sees i lys av delformålet i §1 om at allmennheten skal gis anledning til uforstyrret opplevelse av naturen gjennom utøvelse av naturvennlig og enkelt friluftsliv, med liten grad av teknisk tilrettelegging. I denne saken er det også viktig å vurdere mulig presedensvirkning av tiltaket, ved at det senere kan bli fremmet tilsvarende søknader om brygger for allment friluftsliv i nasjonalparken. Klima- og miljødepartementet og Miljødirektoratet har i brev tidligere i år gitt retningslinjer for slike presedensvurderinger, og der understreket at de må være så konkrete som mulig.

Vurdering

Forholdet til naturmangfoldloven

Nøtterøy kommune har gjort en grundig vurdering av tiltaket etter naturmangfoldloven. Vurderingene er for en stor del lagt til grunn i denne saken.

§ 8 – Kunnskapsgrunnlaget:

Kunnskapsgrunnlaget vurderes å gi godt grunnlag for behandling av søknaden. Det er ikke registrert verdifulle naturtyper eller rødlistede arter i Naturbasen der bryggen søkes etablert. Det er i nærheten registrert en forekomst av naturtypen «rik sump- og kildeskog» vurdert som lokalt viktig (C). I dette området er det også registrert en ask (rødlistestatus sårbar, VU). Ingen av disse forekomstene berøres direkte av det omsøkte tiltaket. Det er gjennomført registreringer av ålegressenger langs hele Nøtterøyskjørgården, men dette er ikke påvist i det aktuelle området. De landskapsmessige konsekvensene vil være at det legges et tredekke med front på eksisterende steinfylling. Bryggen vil være synlig fra sør og sørøst, men vil for øvrig ligge godt skjermet i landskapet. Tiltaket anses som en estetisk forbedring av området, og endrer ikke det opprinnelige skjærgårdslandskapet. Tiltaket vil i tillegg tilrettelegge for allmennhetens friluftsliv og sikre en tryggere og mer sikker ilandstigning. Omsøkte tiltak medfører noe økt bruk av området, men dette anses ikke å medføre risiko for store negative påvirkninger på naturmangfoldet. Det vektlegges at bryggen ikke direkte berører rødlistearter, naturtyper eller kommer i konflikt med viktig kulturlandskap.

§ 9 – Føre-var-prinsippet:

Som nevnt vurderes kunnskapen om naturmangfoldet og virkninger på naturmangfoldet å være tilstrekkelig. Føre-var-prinsippet får dermed ikke anvendelse.

§ 10 – Økosystemtilnærming og samlet belastning:

En påvirkning av et økosystem skal vurderes ut fra den samlede belastning som økosystemet er eller vil bli utsatt for. Brygger er populære tilretteleggingstiltak for allmennheten. Omsøkt brygge vil trolig trekke og styre ferdselen til et område som tåler ferdselen godt. Tiltaket kan dermed bidra til å hindre at allmennheten ferdes på steder, holmer og skjær, som er mer sårbare med tanke på slitasje og forstyrrelse. Bryggen på Hvaløy inngår i en kommunal strategi for tilrettelegging på øyene som har vært praktisert gjennom flere tiår. Det innebærer at utvalgte øyer, blant annet Hvaløy, er tilrettelagt med fortøyningsbolter, brygger, toaletter og renovasjonsanlegg. Bryggen vil være en oppgradering av eksisterende steinfylling som benyttes til fortøyning i dag. Selv om omsøkte tiltak medfører økt bruk av området, vil bryggen ikke medføre risiko for store negative påvirkninger på naturmangfoldet og økosystemet i området. Det er viktig å vurdere om omsøkte tiltak vil skape presedens og ønske om å etablere lignende brygger andre steder i skjærgården, og dermed overskride en grense for økosystembelastning på sikt. Brygger som tilretteleggingstiltak for allmennheten vil være mest aktuelle på de mest brukte øyene i tilknytning til allerede etablerte tiltak, samt oppgradering av allerede etablerte brygger i offentlige friluftsområder. Dette vil dermed begrense muligheten for uheldig presens og skade på naturmangfoldet. Det vektlegges at forvaltningsplanen gir retningslinjer for tekniske anlegg og at omsøkte tiltak inngår i forvaltningsplanen for Færder nasjonalpark.

§ 11 – Kostnadene ved miljøforringelse skal bæres av tiltakshaver:

Arbeidene vil i seg selv ikke innebære miljøforringelse. Eventuelle skadebegrensende tiltak og kostnader ved disse skal eventuelt bæres av tiltakshaver.

§ 12 – Miljøforsvarlige teknikker og driftsmetoder:

Prinsippet i § 12 tar sikte på å unngå skade eller begrense skade på naturmangfoldet ved valg av driftsmetoder, teknikk og lokalisering. Valget skal skje etter en samlet vurdering av naturmangfold og økonomiske forhold og gi de beste samfunnsmessige resultater. Best mulig driftsmetode kan omfatte tidspunkt for aktivitet, redskapsbruk, frakt og avbøtende tiltak. Det opplyses i søknad at arbeidet vil bli utført skånsomt ved å integrere tredekke i stein- og

fjellformasjonene på stedet. Tiltaket vil kun bestå av galvaniserte fjellbolter, fjellankerlim, treverk og rustfrie skruer. Tiltaket vil ikke kreve anleggsvei eller anleggsmaskiner. Materialer og utstyr skal fraktes med båt. Tiltakets plassering medfører ingen negative konsekvenser for naturmangfoldet.

Forholdet til verneforskriften

Verneforskriftens § 3.1.3. f åpner som nevnt for at det kan gis tillatelse til oppføring av nye brygger for allment friluftsliv i henhold til forvaltningsplanen. I dette tilfellet gjelder det utbedring av en eksisterende steinbrygge med bryggedekke og bryggefront i tre, som åpenbart vil gi en tryggere og mer hensiktsmessig løsning, i tråd med verneforskriftens krav om enkel tilrettelegging. Selv om bruken forventes å øke, vil brygga ikke påvirke naturverdier og skjærgårdslandskapet på en negativ måte. Den vil heller ikke medføre en uheldig presedensvirkning, da dette er i tråd med forvaltningsplanens retningslinjer for tekniske anlegg.

Konklusjon

Nasjonalparkstyret gir med henvisning til verneforskriftens § 3 pkt. 1.3 f dispensasjon til etablering av trebrygge til allment båtbruk og friluftsliv på eksisterende steinfylling på gbnr. 32/43 tilhørende Nøtterøy kommune. Tiltaket innebærer en enkel tilrettelegging og forbedring av eksisterende steinbrygge, og kommer ikke i konflikt med formålsbestemmelsen i verneforskriftens § 1.

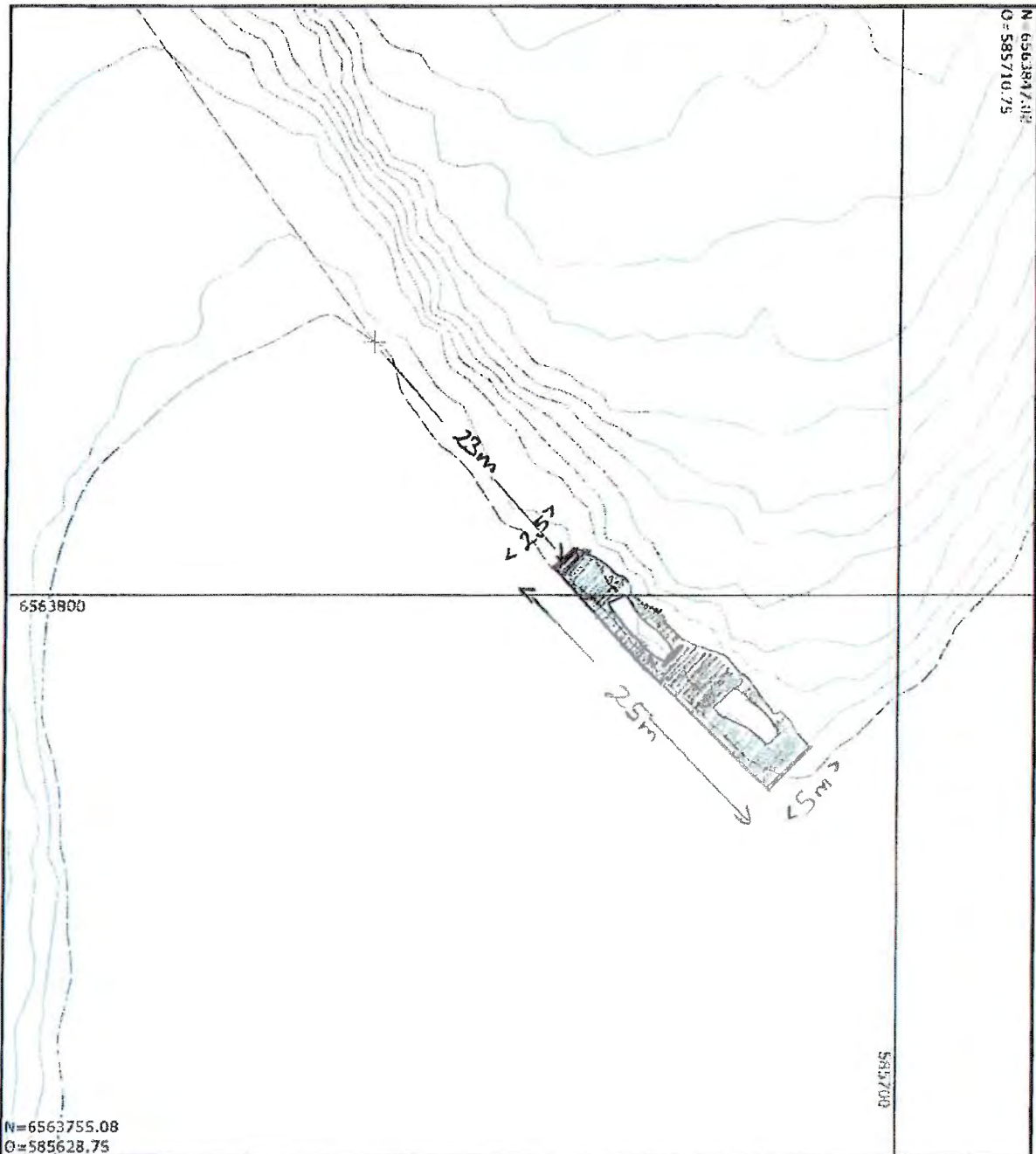
Tillatelsen gis på følgende vilkår:

- Det benyttes trematerialer som ikke medfører forurensning eller annen miljømessig belastning for omgivelsene eller brukerne, og alt avfall etter byggingen skal fjernes
- Byggingen skal skje uten unødvendig støy fra maskiner og utstyr
- Det skal foretas nødvendig informasjon og avsperring i byggeperioden

Vedlegg: Søknad m/vedlegg datert 18.01.2017

F-1

FORENKLET SITUASJONSKART



©NØTTERØY KOMMUNE

Adresse:

Dato: 16/1-2017

Gnr/Bnr/Fnr/Snr: 32/25/0/0

UTM32 Euref89

Tegnforklaring:

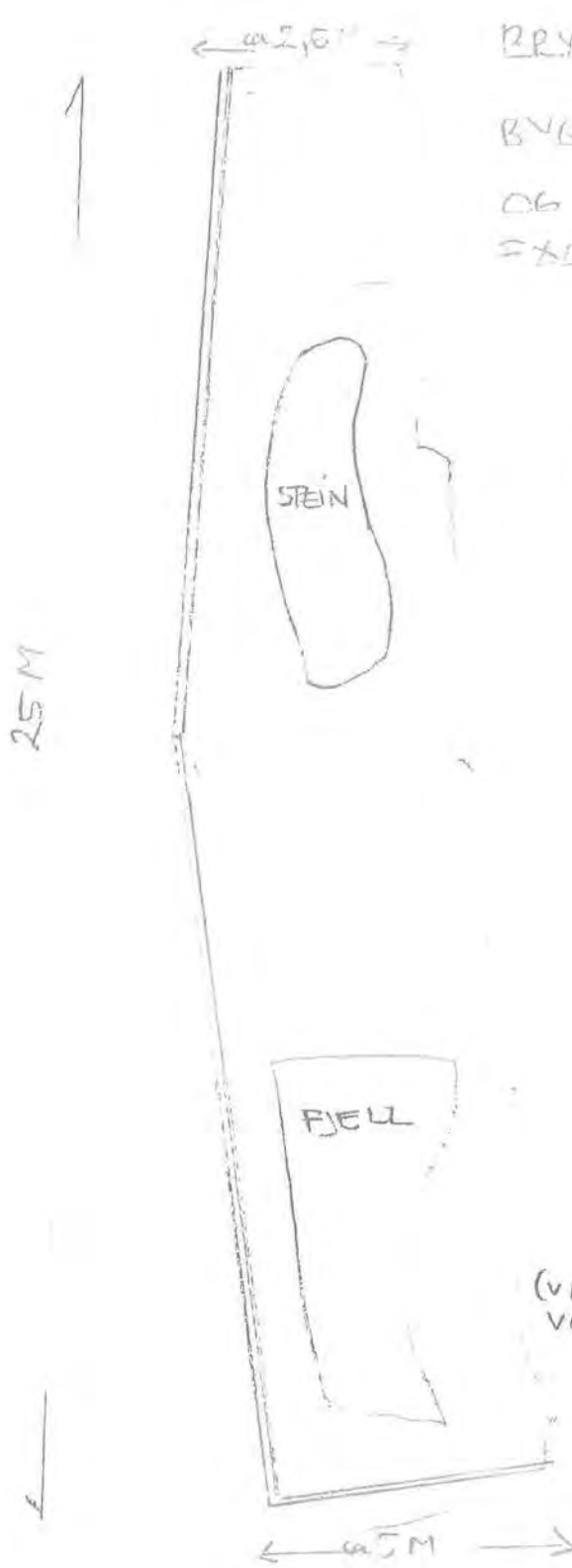
- Eiendomsgrense, anslått
- - - Eiendomsgrense, nøyaktig
- Vannledning, uten Vestfold Vann
- - - Overvannsledning
- - - Avløp felles
- Spillvann

- Mur
- * Gjerde
- Hekk
- Bygg takkant - nøyaktig beliggenhet
- Bygg fasadeliv - anslått beliggenhet
- Bygg fasadeliv - nøyaktig beliggenhet


Målestokk 1:500

Kontroller målestokk, rutenettet skal være 10cm x 10cm. Det tas forebehold om eventuelle feil eller mangler i kartet.

E-1



BRYLGE PÅ FVLLING

BYGGER RUNDT STEIN

OG FJELL.

SKALDE FJELL

BRUKER

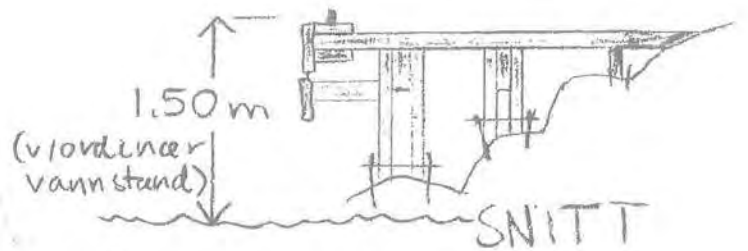
1:25



FRETT 1/2 MAX


0,5 M. K. 0,2 M. OG

KANAL



HVALØY

F2



HVALBY



F 4

Fastmontert brygge på eksisterende brygge/steinfylling i bukta på Hvaløy nordøst.

Det vises til avtale mellom byggherre, Nøtterøy kommune og entreprenør, Stiftelsen Havnøy, signert 21.12.2016.

Beskrivelse:

- Brygga bygges slik den framstår på tegninger og skisser, men integrert i terrenget.
- Den bygges i 48x148 impregnert i dekket som festes med syrefaste skruer.
- Underlaget/reisverket for dekket bygges også i 48x148 impregnert.
- Dekket bygges med lengdene ut /inn og endene på brygga forsterkes med liggende 48x148 impregnert over og under som forankring for kryssholt og for å ta imot eventuelle støt fra tilleggende båter.
- Søylor/stolper ned på fjell og stein bygges i laminert (limes og skrus sammen) 3x48 x148 impregnert og noen steder impregnerte stolper med diameter minimum 200 mm. Søylor/stolper forankres med doble 25 mm fjellbolter som limes, gjennomgående gjengestål, firkantskiver og nylock-muttere, alt galvanisert.
- Det benyttes to-komponent fjellankringslim til fjellboltene.
- Stolper/søylor i tre forankres over middelvannstand.
- Skjørt bygges i 48x148 impregnert liggende i 3 høyder med luft imellom slik at det estetiske inntrykket blir ivaretatt.
- Skjørtet forankres med 48x148 impregnert for hver meter inn mot underlaget/reisverket for å tåle eventuelle støt fra tilleggende båter.
- Det monteres kryssholt (200x70 mm) i galvanisert utgave for hver 3. meter.

Utfyllende kommentarer:

Alt bygges i en dimensjon for å forenkle eventuelle framtidige reparasjoner og vedlikehold. Ved å velge 48 mm i tykkelse på dekket så kan reisverket i underlaget lettere tilpasses fordi bæringen økes. Dekket legges ut/inn for å unngå fare for brukerne i å gli på dekket samt å sikre et pent estetisk uttrykk. Transport av materialer og byggeavfall etc. skjer med innleie av båt fra Skjærgårdstjenestene etter avtale.



Øystein Hovde
Avd. leder
Stiftelsen Havnøy

Tjøme 17. januar 2017

Kommunens saksnr.	Vedlegg nr.	Side
	G- 1	1 av 1

Nullstill



Erklæring om ansvarsrett

etter plan- og bygningsloven (pbl) § 23-3

Erklæringen skal sendes til *ansvarlig søker*.
Alternativt kan erklæringen sendes direkte til kommunen, men da må ansvarlig søker få tilsendt en kopi.

Erklæringen gjelder							
Eiendom/ byggsted	Gnr.	Bnr.	Festenr.	Seksjonsnr.	Bygningsnr.	Bolignr.	Kommune
	Adresse				Postnr.	Poststed	
	32	25			3133	DUKEN	NØTTERØY
	HVALØY						

Foretak			
Foretakets navn			Organisasjonsnr.
STIFTELSEN HAVNØY			945936096
Adresse		Postnr.	Poststed
KIRKEVEIEN 572		3143	KJØPMANNSKJÆR
Kontaktperson		Telefon	Mobiltelefon
ØYSTEIN HOVDE		33392100	90892009
E-post			
oystein.hovde@havnoy.no			
Foreligger sentral godkjenning? <input type="checkbox"/> Ja <input checked="" type="checkbox"/> Nei			
Hvis ja, dekkes ansvarsområdene av sentral godkjenning? <input type="checkbox"/> Helt <input type="checkbox"/> Delvis <input type="checkbox"/> Nei			

Ansvarsområde						
Funksjon (SØK, PRO, UTF, kontroll)	Beskriv arbeidet foretaket skal ha ansvar for	Tiltaks- klasse	Våre samsvarserklæringer/kontrollerklæringer vil foreligge ved: (sett X)			
			Søknad om ramme- tillatelse	Søknad om gangsettings- tillatelse/ ett-trinns søknad	Søknad om midlertidig brukstillatelse	Søknad om ferdigattest
SØK	Brygge på eksisterende brygge/steinfylling	1	<input type="checkbox"/>	<input checked="" type="checkbox"/>	<input type="checkbox"/>	<input checked="" type="checkbox"/>
PRO	Brygge på eksisterende brygge/steinfylling	1	<input type="checkbox"/>	<input checked="" type="checkbox"/>	<input type="checkbox"/>	<input checked="" type="checkbox"/>
UTF	Brygge på eksisterende brygge/steinfylling	1	<input type="checkbox"/>	<input checked="" type="checkbox"/>	<input type="checkbox"/>	<input checked="" type="checkbox"/>
Kontroll	Brygge på eksisterende brygge/steinfylling	1	<input type="checkbox"/>	<input checked="" type="checkbox"/>	<input type="checkbox"/>	<input checked="" type="checkbox"/>
-		-	<input type="checkbox"/>	<input type="checkbox"/>	<input type="checkbox"/>	<input type="checkbox"/>
-		-	<input type="checkbox"/>	<input type="checkbox"/>	<input type="checkbox"/>	<input type="checkbox"/>
-		-	<input type="checkbox"/>	<input type="checkbox"/>	<input type="checkbox"/>	<input type="checkbox"/>
-		-	<input type="checkbox"/>	<input type="checkbox"/>	<input type="checkbox"/>	<input type="checkbox"/>
-		-	<input type="checkbox"/>	<input type="checkbox"/>	<input type="checkbox"/>	<input type="checkbox"/>
-		-	<input type="checkbox"/>	<input type="checkbox"/>	<input type="checkbox"/>	<input type="checkbox"/>
-		-	<input type="checkbox"/>	<input type="checkbox"/>	<input type="checkbox"/>	<input type="checkbox"/>
-		-	<input type="checkbox"/>	<input type="checkbox"/>	<input type="checkbox"/>	<input type="checkbox"/>

Erklæring og underskrift	
Foretaket er kjent med reglene om straff og sanksjoner i pbl kap 32 og at det kan medføre reaksjoner dersom det gis uriktige opplysninger. Foretaket forplikter seg til å stille med nødvendig kompetanse i tiltaket jf SAK10 kap. 10 og 11	
<input checked="" type="checkbox"/> Ansvarlig prosjekterende erklærer at prosjekteringen skal være planlagt, gjennomført og kvalitetssikret i henhold til pbl jf. SAK10 §12-3	
<input checked="" type="checkbox"/> Ansvarlig utførende erklærer at arbeidet ikke skal starte før det foreligger kvalitetssikret produksjonsunderlag for respektive del av utførelsen jf SAK10 § 12-4	
<input checked="" type="checkbox"/> Ansvarlig kontrollerende erklærer uavhengighet, jf SAK10 § 14-1, og vil redigjøre for endringer som kan påvirke uavhengigheten jf SAK10 §12-5	
Dato	Underskrift
17.1.2017	
Gjentas med blokkbokstaver	
ØYSTEIN HOVDE	



Utvalg	Utvalgssak	Møtedato
Færder nasjonalparkstyre	6/2017	23.03.2017

Gbnr 31/4 - Bjerkøy - Nøtterøy - Færder nasjonalpark - transport av materialer fra sjø til byggeplass - søknad om forlenget frist

Forslag til vedtak

Det gis under henvisning til verneforskriftens § 3 pkt. 6.4c og vurderinger i saksframlegget tillatelse til forlenget frist for motorferdsel i forbindelse med byggearbeider på gbnr. 31/4 Bjerkøy, Nøtterøy kommune. Tillatelsen gis på følgende vilkår:

- Innen fristen 7. april 2017 skal all transport av masser og byggemateriell over nasjonalparken være avsluttet. Midlertidig kjørevei skal være redusert i bredde til maks. 2 meter, og all synlig filterduk og plastarmeringsnett skal være ryddet innen samme frist.
- Gjenværende provisorisk anleggsvei tillates kun brukt til inn- og uttransport av maskiner i perioden fra medio oktober 2017 til medio april 2018.
- Innen 15. april 2018 skal anleggsveien over nasjonalparken være ryddet, herunder tidligere betongvei på gbnr. 31/4. Permanent gangvei skal innen samme frist være etablert med stedlig masse i samsvar med tidligere tillatelse. Det sørges for drenering under gangveien for å forebygge vannoppstuvning innenfor.
- Umiddelbart etter at transport og etterfølgende opprydding er gjennomført, skal nasjonalparkforvaltningen varsles for felles sluttbefaring på stedet.

Klageadgang:

Avgjørelsen kan påklages til Miljødirektoratet. Klagefristen vil være tre uker etter at vedtaket er mottatt. Eventuell klage sendes gjennom nasjonalparkstyret.

Bakgrunn

Nasjonalparkforvalter godkjente 10.10.2016 på delegert fullmakt søknad om motorferdsel i forbindelse med transport av materialer og utstyr til byggearbeider på fritidseiendommen gbnr. 31/4 på Bjerkøy i Nøtterøy kommune.

Det ble forutsatt at:

- transporten av de største volumene av bygningsmaterialer skulle skje med helikopter, utenfor nasjonalparken. Det ble lagt til grunn at inn- og utflyvning skulle skje utenfor luftrommet for nasjonalparken.
- all motorisert inn- og uttransport på land over nasjonalparken skulle skje i samsvar med søknaden, herunder forebyggende tiltak, opprydding og tidspunkt for gjennomføring, dvs. innen 1. mars 2017. Det ble presisert at det må brukes matter på fjell og strandeng som hindrer kjøreskader, samt at stedlig masse til istandsetting av gangveien hentes utenfor nasjonalparkens grenser.
- umiddelbart etter at transport og etterfølgende opprydding er gjennomført, skal nasjonalparkforvaltningen varsles for felles sluttbefaring på stedet.

I brev av 19.02.2017 viser tiltakshaver til at det er blitt store forsinkelser i byggarbeidene pga. særlig værmessige forhold. Det søkes derfor om at motorisert transport også kan gjennomføres to ganger i løpet av uke 14(3.– 7. april) for inn- og uttransport av gravemaskin. Det søkes i tillegg om å benytte transportveien fram til 1. mars 2018, men presiserer at transport ikke vil foregå i perioden mars til august for å unngå forstyrrelser i sårbar periode. Det vises til at det er brukt 350.000,- til etablering av transportveien, og ber om forståelse for at traséen kan bli liggende fram til 1. mars 2018.

Det er gjennomført befarings med tiltakshaver og innleide entreprenører 2. mars. Hensikten med befaringsen var å gjøre seg best mulig kjent med situasjonen på stedet, og få en nærmere begrunnelse for ønsket om ett års forlenget frist for gjennomføring av transporten og opprettholdelse av transportveien.

Grunnlaget for avgjørelsen

Naturmangfoldloven:

Søknaden må som sist vurderes etter naturmangfoldlovens bestemmelser. I henhold til naturmangfoldlovens § 7 skal ”prinsippene i §§ 8 til 12 legges til grunn som retningslinjer ved utøving av offentlig myndighet. Vurderingen skal fremgå av beslutningen.” Prinsippene gjelder kunnskapsgrunnlaget, føre-var-prinsippet, økosystemtilnærming og samlet belastning, hvem som skal bære kostnadene ved miljøforringelse, samt miljøforsvarlige teknikker og driftsmetoder.

Verneforskriften:

Videre vurderes søknaden i forhold til verneforskriftens § 3. 6.1, som fastsetter et forbud mot motorferdsel til lands. Vurdering av dispensasjon skjer etter verneforskriftens § 3.6.4 c, hvor forvaltningsmyndigheten etter søknad kan gi tillatelse på vilkår til transport av materialer til vedlikehold og byggarbeid på bygninger, brygger og lignende. Dette forutsetter at transporten ikke strider mot vernevedtakets formål og ikke kan påvirke verneverdiene vesentlig.

Vurdering

Ved behandling av opprinnelig søknad i 2016 ble vist til at forskriftens § 3.6.4 c åpner for at forvaltningsmyndigheten kan gi tillatelse til motorferdsel i forbindelse med transport av materialer til vedlikehold og byggarbeid på bygninger, brygger og lignende, men ikke dersom transporten strider mot verneformålet eller om tiltaket i nevneverdig grad påvirker verneverdiene. Samlet belastning på naturmiljøet ble vurdert som begrenset på bakgrunn av tiltakets omfang og varighet, gjennomføring senhøstes og vinterstid, og ellers de vilkår som ble fastsatt i vedtaket.

Det søkes nå om ett års forlenget frist for å slutføre transporten i forbindelse med bygge- og anleggsarbeidene for fritidsboligen. Dette innebærer at en til dels betydelig tilrettelagt transporttrasè over strandeng og svaberg i nasjonalparken søkes opprettholdt over sommerhalvåret, med slutføring av transporten våren 2018. Kunnskapsgrunnlaget vurderes som godt kjent, ikke minst gjennom den befaringen som nylig er gjennomført med tiltakshaver og entreprenører. Søknaden kan derved behandles.

Strandeng som naturtype er spesifikt angitt som viktig verneformål i nasjonalparken. Forvaltningens vurdering er at opprettholdelse av en midlertidig transportvei over strandenger gjennom en hel vekstsesong ikke vil være forenlig med verneformålet i nasjonalparken. Selv etter en nødvendig opprydding og tilbakeføring som forutsatt, vil de negative virkninger på arter og plantesamfunn være vesentlige. Ett års forlengelse av transportrasèen vil dessuten ha en negativ presedensvirkning, ved at det skapes forventninger om tilsvarende rammer for etterfølgende søknader andre steder i nasjonalparken. Derfor er det viktig at motorisert ferdsel ikke tillates i omfang og tid utover hva som strengt tatt er nødvendig.

Tiltakshaver fikk ved behandling av den opprinnelige søknaden tillatelse på vilkår til omsøkt transportløsning, også hva gjelder transportperiode. De værmessige forhold kan ikke ansees å ha vært svært unormale i perioden, men uforutsette forhold kan inntreffe. Det er derfor rimelig at en viss forlengelse av transporten innrømmes.

Ved befaringen 2. mars la forvaltningen fram sitt syn om at transporten av masser og materiell på midlertidig transportvei gjennom nasjonalparken kan tillates fram til 7. april 2017. Innenfor denne fristen må anleggsveien reduseres til 2 meters bredde, og terrenget ryddes langs veien. Videre at det tillates inn- og uttransport av maskiner over gjenværende transportvei for å planere og ferdigstille byggetomten fram til 15. april 2018. Forlenget frist fra omsøkt 1. mars til 15. april gir muligheter for ferdigstilling av planering og jordarbeider. Innen denne fristen må all motorisert ferdsel over nasjonalparken være avsluttet, og midlertidig vei, landingsramper og andre innretninger være fjernet og terrenget ryddet. Innen samme fristen skal permanent gangvei være tilbakeført med stedlige masser til opprinnelig stand, i samsvar med tidligere tillatelse. Tiltakshaver fant å kunne akseptere en slik løsning.

Konklusjon

Det gis under henvisning til verneforskriftens § 3 pkt. 6.4c og vurderinger i saksframlegget tillatelse til forlenget frist for motorferdsel i forbindelse med byggearbeider på gbnr. 31/4 Bjerkøy, Nøtterøy kommune. Tillatelsen gis på følgende vilkår:

- Innen fristen 7. april 2017 skal all transport av masser og byggemateriell over nasjonalparken være avsluttet. Midlertidig kjørevei skal være redusert i bredde til maks. 2 meter, og all synlig filterduk og plastarmeringsnett skal være ryddet innen samme frist.
- Gjenværende provisorisk anleggsvei tillates kun brukt til inn- og uttransport av maskiner i perioden fra medio oktober 2017 til medio april 2018.
- Innen 15. april 2018 skal anleggsveien over nasjonalparken være ryddet, herunder tidligere betongvei på gbnr. 31/4. Permanent gangvei skal innen samme frist være etablert med stedlig masse i samsvar med tidligere tillatelse. Det sørges for drenering under gangveien for å forebygge vannoppstuvning innenfor.
- Umiddelbart etter at transport og etterfølgende opprydding er gjennomført, skal nasjonalparkforvaltningen varsles for felles sluttbefaring på stedet.



Utvalg	Utvalgssak	Møtedato
Færder nasjonalparkstyre	7/2017	23.03.2017

Ultraløpet Soria Moria til Verdens Ende - søknad om løpstrasè gjennom Moutmarka

Forslag til vedtak

Under henvisning til verneforskriftens § 3 pkt. 5.3 og naturmangfoldlovens § 48 gis tillatelse til bruk av Moutmarka i forbindelse med ultraløpet Soria Moria – Verdens Ende 27. – 28. mai 2017. Den valgte løpetrasèen langs Ytterstien i Moutmarka og fordeling av løpere over lang tid er slik at løpet ikke vurderes å være til skade for naturmiljøet på det aktuelle tidspunktet.

Trasèen kan godkjennes på følgende vilkår:

- Tillatelsen er gitt til Mona Kjeldsberg og Einar Iversen som løpsledere for løpet Soria Moria til Verdens Ende. De må også innhente tillatelse fra Oslofjordens Friluftsråd som grunneiere i Moutmarka.
- Alle løpere må orienteres om at løpet gjennom Moutmarka skjer i sårbare områder i Færder nasjonalpark, og at løperne må følge merkede stier. De må også ta hensyn til andre friluftsbukere og beitedyr. Porter i beitegjerdar må lukkes etter passering.
- Statens naturoppsyn vil gjøre en vurdering av eventuelle skader i etterkant av arrangementet. Dersom skader blir registrert, vil dette kunne medføre flytting av trasèen ved eventuelle senere arrangementer.

Klageadgang:

Avgjørelsen kan påklages til Miljødirektoratet. Klagefristen vil være tre uker etter at vedtaket er mottatt. Eventuell klage sendes gjennom nasjonalparkstyret.

Bakgrunn

Det planlegges et terrengultraløp fra Oslo til Tjøme med start i Voksenkollen i Oslo lørdag 27.mai kl 10.00 og med målgang på Verdens Ende på Tjøme den 28.mai. Distansen som løperne skal tilbakelegge er 165 km. Deltakerne skal selv finne veien ved å følge et GPS-spor og/eller kart. Arrangør ønsker å tilby deltakerne en «reise» fra Oslo til Tjøme-utenom sti og vei så langt det er mulig. Løypa følger derfor i størst mulig grad stier og traktorveier samt grusveier. Som en flott opptakt til målgangen ved Verdens Ende, er det et ønske at løperne kan få oppleve Moutmarka. Løperne vil følge et spor som følger den ytre stien hele veien gjennom Moutmarka. På dette tidspunktet i løpet vil deltakerne ha løpt og gått i ca 160 kilometer og de fleste vil ha brukt minst 20 timer, slik at det vil være stor spredning mellom løperne, og de vil holde relativt lav fart på dette tidspunktet. Det anslås at det kan dreie seg om maksimalt 5-6 løpere i timen som passerer gjennom Moutmarka.

«Innspurten» vil nok for noen dreie seg om gangfart så langt ut i løpet. Det vil heller ikke være noen form for merking av traseen, og løperne vil følge stien hele veien. Selve målområdet er lagt til området ved vippefyret og nasjonalparksenteret på Verdens ende, og egen søknad om dette er sendt Tjøme kommune. I tillegg til løpet fra Oslo til Tjøme, tilbys også ei «kortløype» på 85 km, med start i Hanekleiva i Sande. Denne følger same trase som hovedløpet hele veien til Verdens Ende. Det er satt en deltagerbegrensning på 200 løpere til sammen på disse to distansene. De raskeste løperne vil komme i mål på Verdens Ende ved 06-tiden den 28.mai, mens de fleste trolig vil komme fra kl 10 og deretter spredt utover dagen. Siste målgang for å få godkjent løp er satt til kl 22 den 28.mai.

Grunnlaget for avgjørelsen

Verneforskriften

Arrangementet faller innenfor begrepet «organisert ferdsel» i verneforskriftens §3 pkt. 5.3, hvor det heter:

«Bestemmelsene i denne forskrift, med unntak av § 3 pkt. 5.2, er ikke til hinder for organisert turvirksomhet så lenge naturmiljøet ikke blir skadelidende.

Organisert ferdsel og ferdselsformer som kan skade naturmiljøet må ha tillatelse av forvaltningsmyndigheten. Nærmere retningslinjer gis i forvaltningsplanen, jf. § 5»

§ 3 pkt. 5.2 gjelder ilandstigningsforbud i sone B i perioden 15.04 til 15.07, og kommer ikke til anvendelse her.

I forvaltningsplanen er det gitt følgende retningslinjer for organisert ferdsel:

«Retningslinjer

Ofte vil det være en sammenheng mellom omfanget av den organiserte ferdselen og faren for skade på naturmiljøet. Følgende typer av organisert ferdsel krever alltid tillatelse:

- *Grupper og arrangementer med minst 50 deltagere. Skoleklasser på tur omfattes normalt ikke av denne regelen, bortsett fra hvis antallet blir over 90 deltagere (tre skoleklasser).*
- *Grupper og arrangementer med færre enn 50 deltagere, når aktiviteten planlegges gjennomført minst tre ganger pr. år på samme sted. Almennelig turaktivitet i mindre grupper i regi av familie og venner krever likevel ikke tillatelse etter denne regelen.*
- *Teltleire med minst 10 telt.»*

Naturmangfoldloven

Søknaden skal ellers vurderes etter naturmangfoldlovens § 7, hvor det forutsettes at prinsippene i §§ 8 til 12 skal legges til grunn som retningslinjer for behandlingen.

Vurdering

Forholdet til verneforskriften

I søknaden opplyses at inntil 200 deltagere kan delta i løpet. I tillegg vil det også bli noe ferdsel i forbindelse med vakthold, organisering, rydding og bistand under arrangementet. Fare for skade på naturmiljøet vil derfor være til stede både pga. antall deltagere og områder ferdselen vil skje. Arrangementet vil derfor kreve dispensasjon fra verneforskriftens § 3 pkt. 5.3. Dispensasjon kan gis i medhold av naturmangfoldlovens § 48, under forutsetning av at tiltaket ikke strider mot vernevedtakets formål og ikke kan påvirke verneverdiene i nevneverdig grad.

I denne sammenheng må særlig formålsparagrafens fokus på bevaring av naturtyper og arter vektlegges. Løpet er bl.a. tenkt lagt på sti langs strandenger, tørrbakkessamfunn og beitemark. Selv om det oppgis at ferdsel vil foregå på etablerte stier, vil noe ferdsel og tråkk utenom stiene også måtte medregnes. Selv om slik ferdsel kan skje, vurderes den likevel som begrenset og liten i forhold til den ordinære friluftsferdselen, som på årsbasis kan utgjøre 20 000 turgjengere. Selv denne ferdselen vurderes i dag ikke som en vesentlig trussel mot naturmiljøet.

Forholdet til naturmangfoldloven

§ 8 Kunnskapsgrunnlaget

Det er gitt god informasjon om løpet, både hva gjelder løpstrasè og antall deltagere. 200 deltagere er et maksimumstall, men sannsynligvis vil deltagelsen bli mindre. Kunnskapen om naturmiljøet er godt kjent langs Ytterstien hvor løpet vil gå.

§ 9 Føre var-prinsippet

Løpet i Moutmarka vil foregå 28. mai, som kan være en sårbar periode i blomstringstiden og med hekketid for flere fuglearter. Det legges likevel vekt på at det regnes med kun 5-6 løpere i timen, og at løpet vil følge Ytterstien. Det forventes ikke at løperne vil innebære noen vesentlig forstyrrelse, da mye av hekkeaktiviteten er knyttet til kjerr og kratt lenger inne i Moutmarka. Det vil også bli presisert i tillatelsen at løperne anmodes om å følge eksisterende stier så langt som mulig, for å unngå tråkk i sårbare områder.

§ 10 Samlet belastning

Det omsøkte arrangementet er nytt for året, men det er grunn til å regne med at arrangementet kan bli årvisst, og at deltagelsen vil kunne øke. Erfaringen viser at stadig flere arrangementer ønsker å legge løpet gjennom nasjonalparken. Det er derfor viktig å se disse i sammenheng, men så langt er det vanskelig å se at de i sum representerer noen trussel for verneverdiene. Det viktige er å fastsette vilkår for det enkelte arrangementet basert på konkrete og stedlige vurderinger.

§ 11 Kostnader ved miljøforringelse

Kostnader ved eventuell miljøforringelse må bæres av arrangør.

§12 Miljøforsvarlige teknikker

Det forutsettes at løpet søkes gjennomført slik at naturmiljøet ikke skades og at forstyrrelser på fuglelivet begrenses til et minimum. Det innarbeides vilkår i tillatelsen.

Konklusjon

Under henvisning til verneforskriftens § 3 pkt. 5.3 og naturmangfoldlovens § 48 gis tillatelse til bruk av Moutmarka i forbindelse med ultraløpet Soria Moria – Verdens Ende 27. – 28. mai 2017. Den valgte løpetrasèen langs Ytterstien i Moutmarka og fordeling av løpere over lang er slik at løpet ikke vurderes å være til skade for naturmiljøet på det aktuelle tidspunktet.

Trasèen kan godkjennes på følgende vilkår:

- Tillatelsen er gitt til Mona Kjeldsberg og Einar Iversen som løpsledere for løpet Soria Moria til Verdens Ende. De må også innhentes tillatelse fra Oslofjordens Friluftsråd som grunneiere i Moutmarka.
- Alle løpere må orienteres om at løpet gjennom Moutmarka skjer i sårbare områder i Færder nasjonalpark, og at løperne må følge merkede stier. De må også ta hensyn til andre friluftsbukere og beitedyr. Porter i beitegjerder må lukkes etter passering.
- Statens naturoppsyn vil gjøre en vurdering av eventuelle skader i etterkant av arrangementet. Dersom skader blir registrert, vil dette kunne medføre flytting av trasèen ved eventuelle senere arrangementer.