



**Færder
nasjonalparkstyre**

Postadresse

Besøksadresse

Bygg I, Statens Park.
Anton Jenssensgate 4
Tønsberg

Kontakt

Sentralbord: +47 33 37 10 00
Direkte: +47 33371177
Epost: fmvtpost@fylkesmannen.no
Nettside: <http://ferdernasjonpark.no/>

Tom Remman

Saksbehandler Anne Sjømæling

Vår ref. 2019/11101-0 432.3

Deres ref.

Dato 08.08.2019

Tillatelse - Færder nasjonalpark - arrangement 24082019 - Swimrun 2019

Tillatelsen følger vedlagt. Vi gjør oppmerksom på at det i år har vært hekkende havnørn på Vestre Bolæren, og at omsøkt løpstrase må oppdateres med ny hensynssone.

Med hilsen

Anne Sjømæling
nasjonalparkforvalter

Dokumentet er elektronisk godkjent og har derfor ingen signatur.

Vedlegg:

Tillatelse til arrangement 24082019

Omsøkt løpstrase

Informasjonsskilt hensynssone havørn

Kopi til:

Fylkesmannen i Vestfold og
Telemark

Postboks 2076 3103 TØNSBERG

FORUM FOR NATUR OG
FRILUFTSLIV I VESTFOLD

Stadionveien 5 3214 SANDEFJORD

NATURVERNFORBUNDET
I VESTFOLD

vestfold@naturvernforbundet.no

Færder kommune

Postboks 250 3163 NØTTERØY

Vestfold fylkeskommune

Postboks 2163 3103 TØNSBERG





Utvalg	Utvalgssak	Møtedato
Færder nasjonalparkstyre	Nasjonalparkforvalter på delegert fullmakt	

Tillatelse - Færder nasjonalpark - arrangement 24082019 - Swimrun 2019

Vedtak

Med hjemmel i naturmangfoldlovens § 48 gis dispensasjon fra verneforskriftens § 3 pkt. 5.3 til gjennomføring av arrangementet Swimrun i 2019. Det legges til grunn at størstedelen av den valgte løpetraseen i liten grad vil være til skade for naturmiljøet på det aktuelle tidspunktet. Traséen godkjennes på følgende vilkår:

- Omsøkt løype følges, men løypen skal så langt som mulig legges utenom strandengene, særlig gjelder dette Masseløy og Gåsøy.
- Det er i år registrert hekkende havørn på Vestre Bolæren. All ferdsel på Vestre Bolæren må skje utenfor hensynssone havørn.
- Hensynet til beitedyr på øyene tilsier at forstyrrelser fra løpet må begrenses mest mulig. Løpingen må derfor skje først og fremst på stier og turveier, og med avstand til dyra. Alle porter i beitegjerdet må lukkes forsvarlig etter hver passering. På Mellom Bolæren må vakter påse at dette overholdes.
- All rydding etter arrangementet må være slutført i løpet av 25. august.

Klageadgang

Avgjørelsen kan påklages til Miljødirektoratet. Klagefristen vil være tre uker etter at vedtaket er mottatt. Eventuell klage sendes gjennom nasjonalparkstyret.

Bakgrunn

I søknaden skriver arrangøren følgende:

Vi vil i 2019 motta ca 45 lag (2 stk på hvert lag) som vil starte kl 0500 om morgenen den 24. august. De raskeste lagene forventer å ha målgang på Verdens ende rundt kl 1230.

Swim run har blitt meget populært og vi forventer mer enn 10 ulike nasjonaliteter på startstreken.

Området er unikt og ikke minst meget godt egnet for slik aktivitet.

Vi har som tidligere år snakket med ulike grunneierene og de er positive til vår aktivitet denne dagen. Dialog rundt ferdsei på private øyer gjøres alltid pr juli/aug.

Merking av løype vil foregå fra torsdag 22 august til oppunder start. Vi rydder ned løype søndag 25. august.

Det er viktig for oss at all merking blir fjernet så raskt som mulig. Inn og ut markering på de ulike øyene vil ordnes med beachflagg. Gåsøy markeres ikke men løpes rundt fra vinge til vinge jf grunneier. Ferdsløp vil foregå på etablerte stier, herunder kyststien på Bolærne øyene samt Nøtterøy og Tjome.

Det er ikke tillatt med piggsko for våre utøvere. All kast av søppel vil føre til diskvalifikasjon.

Vi følger Forskrifter om Vern av Færder nvasjonalark §5 samt §6.

Løype 2019 er uendret fra 2018

Grunnlaget for avgjørelsen

Verneforskriften

Arrangementet faller innenfor begrepet «organisert ferdsløp» i verneforskriftens §3 pkt. 5.3, hvor det heter:

«Bestemmelsene i denne forskrift, med unntak av § 3 pkt. 5.2, er ikke til hinder for organisert turvirksomhet så lenge naturmiljøet ikke blir skadelidende.

Organisert ferdsløp og ferdsløpsformer som kan skade naturmiljøet må ha tillatelse av forvaltningsmyndigheten. Nærmere retningslinjer gis i forvaltningsplanen, jf. § 5»

§ 3 pkt. 5.2 gjelder ilandstigningsforbud i sone B i perioden 15.04 til 15.07, og kommer ikke til anvendelse her.

I vedtatt forvaltningsplan er det gitt følgende retningslinjer for organisert ferdsløp:

«Ofte vil det være en sammenheng mellom omfanget av den organiserte ferdsløpsen og faren for skade på naturmiljøet. Følgende typer av organisert ferdsløp krever alltid tillatelse:

- Grupper og arrangementer med minst 50 deltagere. Skoleklasser på tur omfattes normalt ikke av denne regelen, bortsett fra hvis antallet blir over 90 deltagere (tre skoleklasser).*
- Grupper og arrangementer med færre enn 50 deltagere, når aktiviteten planlegges gjennomført minst tre ganger pr. år på samme sted. Alminnelig turaktivitet i mindre grupper i regi av familie og venner krever likevel ikke tillatelse etter denne regelen.*
- Teltleire med minst 10 telt.»*

Naturmangfoldloven

Søknaden skal ellers vurderes etter naturmangfoldlovens § 7, hvor det forutsettes at prinsippene i §§ 8 til 12 skal legges til grunn som retningslinjer for behandlingen.

Vurdering

I søknaden opplyses at ca 45 lag med to fra hvert lag vil delta. I tillegg til rundt 100 deltagere vil det også bli ferdsløp i forbindelse med merking, rydding, organisering og bistand under arrangementet. Selv om det oppgis at ferdsløp vil foregå på etablerte stier, vil dette ikke være tilfellet på flere øyer. Fare for skade på naturmiljøet vil derfor være til stede både pga. antall deltagere og områder ferdsløpsen vil skje. Arrangementet vil derfor kreve dispensasjon fra verneforskriftens § 3 pkt. 5.3. Dispensasjon kan gis i medhold

av naturmangfoldlovens § 48, under forutsetning av at tiltaket ikke strider mot vernevedtakets formål og ikke kan påvirke verneverdiene i nevneverdig grad. I denne sammenheng må særlig formålsparagrafens fokus på bevaring av naturtyper og arter vektlegges. Løpet kan påvirke strandenger negativt. Den omsøkte traseen går også i nærheten av havørnreir i nasjonalparken.

Forholdet til naturmangfoldloven

§ 8 Kunnskapsgrunnlaget

Omsøkte arrangement oppgir ca 100 deltagere, og er et kombinert svømme- og løpsarrangement som starter ved Ringshaug med mål på Verdens Ende. Løpet vil gå fra øy til øy, og omfatter en rekke øyer i Nøtterøyskjærgården som ligger innenfor Færder nasjonalpark. Løpet skjer kun over en dag, 24. august 2018, men med til- og fra-rigging i perioden 22. - 25. august. Det knytter seg noe usikkerhet til virkningen av løpstraseen over Vestre Bolæren, Masseløy, og Gåsø. Dette skyldes forekomster av sårbare strandenger og et havørnreir.

§ 9 Føre var-prinsippet

I og med at blomstring/frøsetting og yngletiden er over i slutten av august, antas det at et slikt arrangement jevnt over ikke vil påføre skader på naturmiljøet. På Masseløy og Gåsø kan et slikt arrangement imidlertid gjøre skade i både våte og tørre strandenger. Traseen over Vestre Bolæren må merkes utenom hensynssone havørn, slik at det blir minst mulig opphold i nærheten av havørnredet. Ørnene bruker reiret som «hjemmeområde» i en lengre periode etter at ungene er på vingene. Det betyr at det fortsatt vil være grunn til å opptre varsomt i dette området når arrangementet pågår. Det er registrert at tre unger er klekket i år.

Et annet forhold er at løpet er lagt over flere øyer hvor beiting pågår. Beitingen er svært viktig for å bevare flere kulturbetingete naturtyper. Beiteaktiviteter og idrettsaktiviteter på samme område kan skape interessekonflikt. Stressfaktorer for beitedyra må holdes på et lavest mulig nivå ved at støy og menneskelig aktivitet i nærheten av dyra begrenses mest mulig. Så langt det er mulig må løpingen derfor skje på stier og turveier, og med avstand til dyra. Alle porter i beitegjerdar må lukkes forsvarlig etter hver passering.

§ 10 Samlet belastning

Swimrun- arrangementet startet med få deltagere, men har nå økt til ca 100 deltagere. Det er grunn til å regne med at arrangementet fortsatt vil bli årvisst, og at deltagelsen vil øke. Vi er derfor opptatt av å finne en trasè som er robust nok til å tåle denne type belastning, se over.

§ 11 Kostnader ved miljøforringelse

Kostnader ved eventuell miljøforringelse må bæres av arrangør. Dette vil også gjelde dersom beitedyr påføres skade som følge av løpet.

§12 Miljøforsvarlige teknikker

Det forutsettes at løpet søkes gjennomført slik at naturmiljøet ikke skades og at forstyrrelser på fuglelivet, vegetasjon og beitedyr begrenses til et minimum. Det innarbeides vilkår i tillatelsen.

Konklusjon

Med hjemmel i naturmangfoldlovens § 48 gis dispensasjon fra verneforskriftens § 3 pkt. 5.3 til gjennomføring av arrangementet Swimrun i 2019. Det legges til grunn at størstedelen av den valgte løpetraseen i liten grad vil være til skade for naturmiljøet på det aktuelle tidspunktet. Trasèen godkjennes på følgende vilkår:

- Omsøkt løype følges, men løypen skal så langt som mulig legges utenom strandengene, særlig gjelder dette Masseløy og Gåsøy.
- Det er i år registrert hekkende havørn på Vestre Bolæren. All ferdsel på Vestre Bolæren må skje utenfor hensynssone havørn.
- Hensynet til beitedyr på øyene tilsier at forstyrrelser fra løpet må begrenses mest mulig. Løpingen må derfor skje først og fremst på stier og turveier, og med avstand til dyra. Alle porter i beitegjerdene må lukkes forsvarlig etter hver passering. På Mellom Bolæren må vakter påse at dette overholdes.
- All rydding etter arrangementet må være slutført i løpet av 25. august.

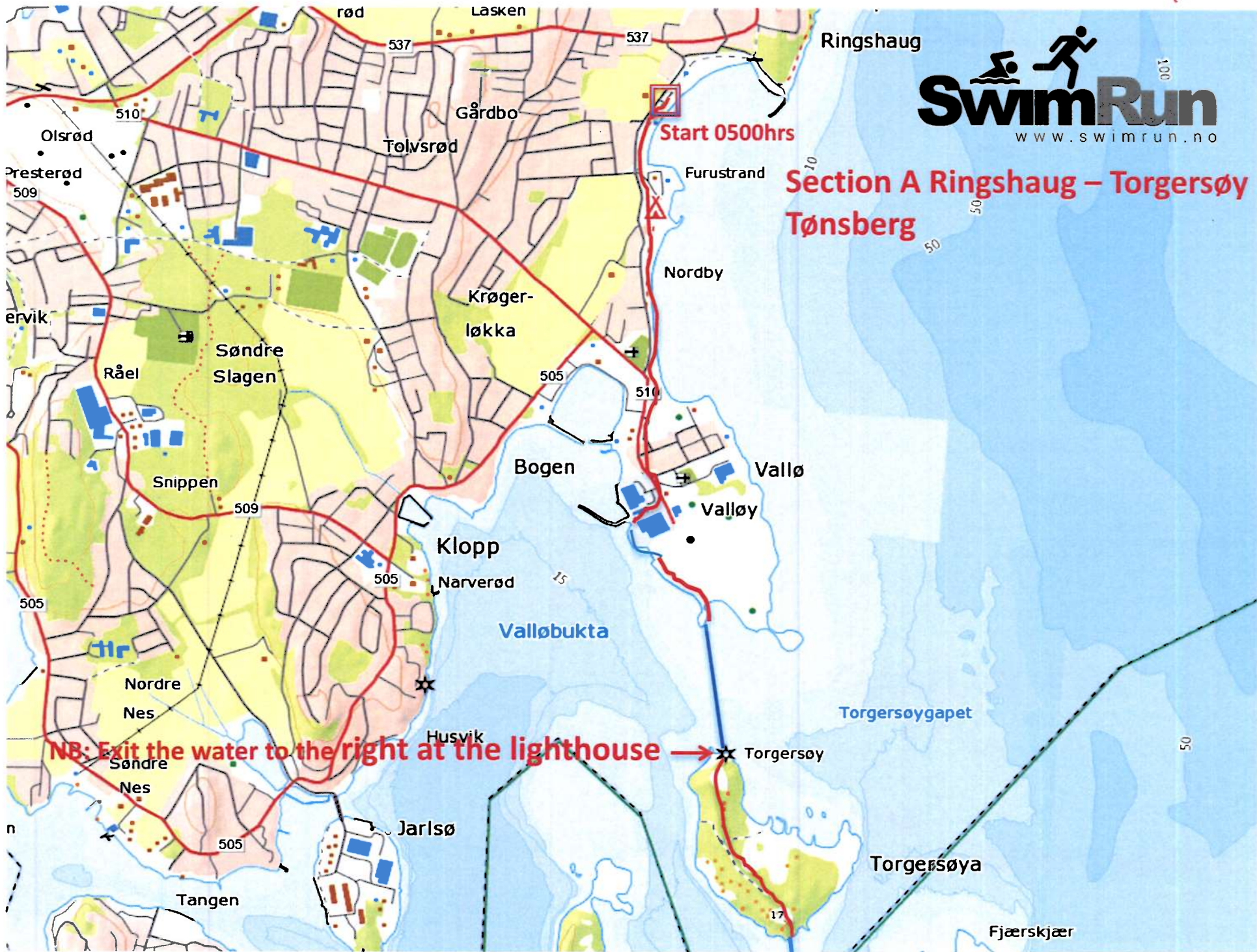
Vedlegg:

Omsøkt løpstrase

informasjonsskilt om hekkende havørn med hensynssonekart



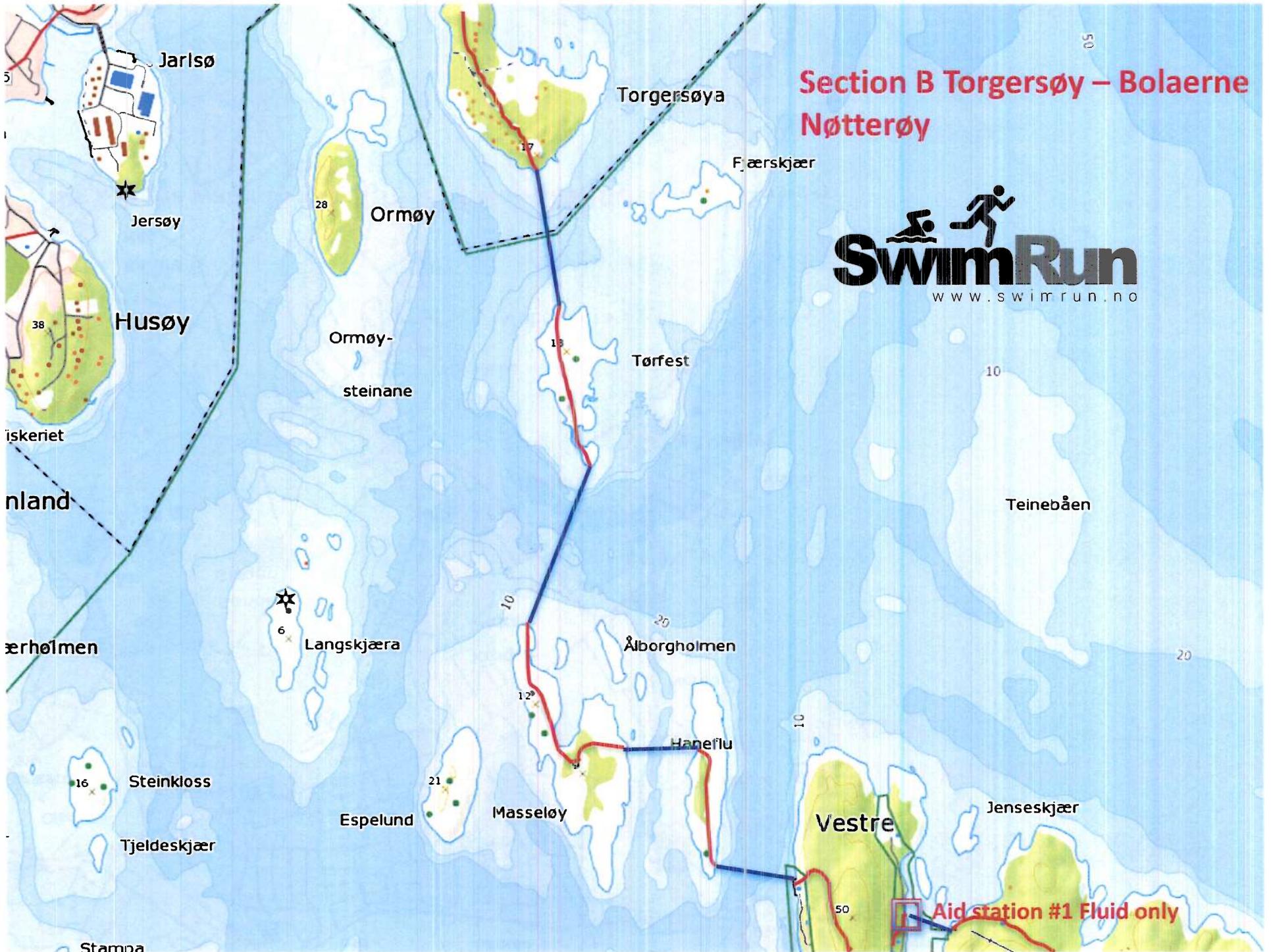
Section A Ringshaug – Torgersøy Tønsberg



Start 0500hrs

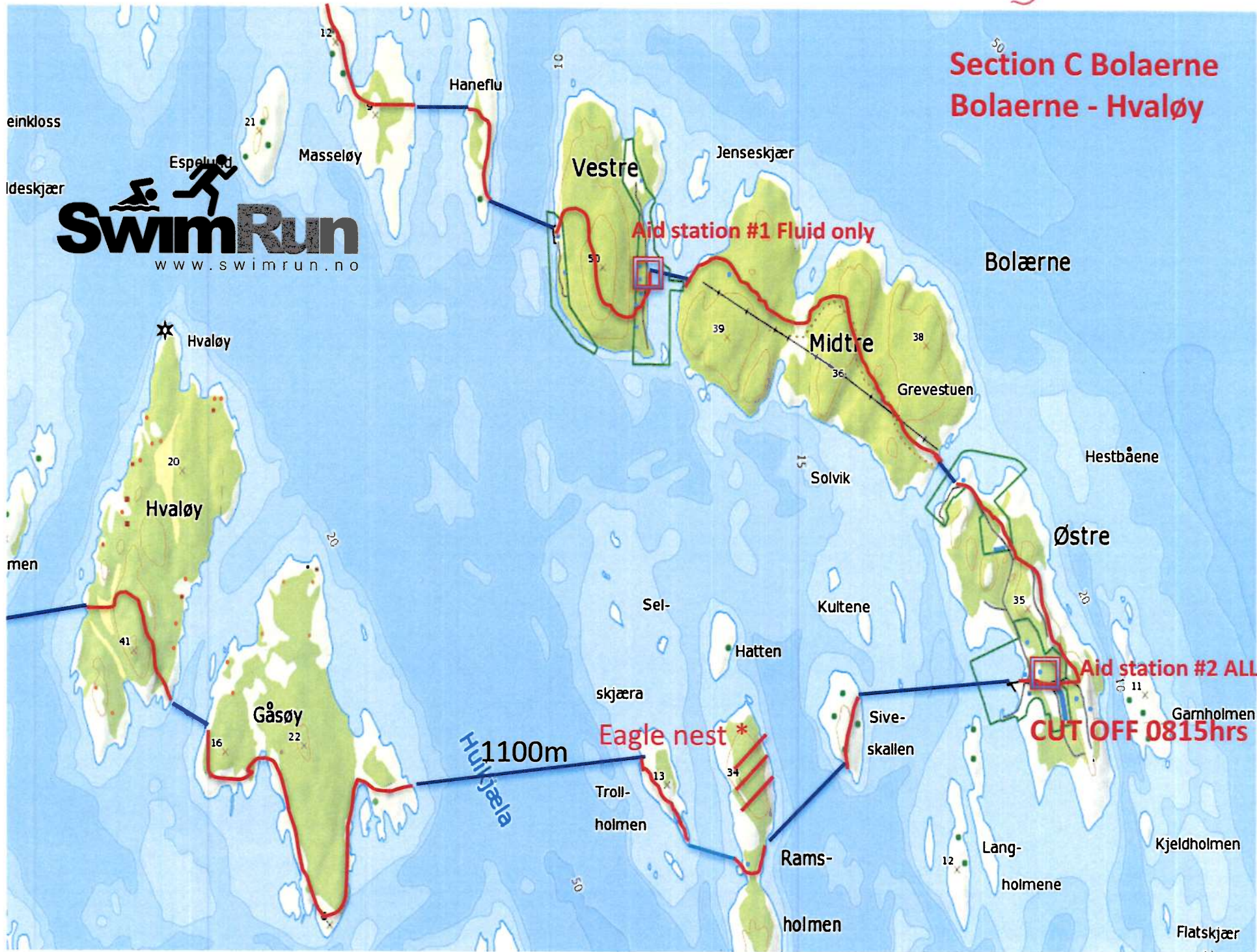
NB: Exit the water to the right at the lighthouse →

Section B Torgersøy – Bolaerne Nøtterøy



Aid station #1 Fluid only

Section C Bolaerne Bolaerne - Hvaløy



Eagle nest *

1100m

Aid station #2 ALL
CUT OFF 0815hrs

Aid station #1 Fluid only

einkloss

Ideskjær

Espelund

Masseløy

Haneflu

Vestre

Jenseskjær

Bolaerne

Hvaløy

Hvaløy

Midtre

Grevestuen

Hestbåene

Østre

Solvik

Sel-

Kultene

Hatten

skjæra

Sive-

skallen

Garnholmen

Troll-

holmen

Rams-

holmen

Lang-

holmene

Kjeldholmen

Flatskjær



www.swimrun.no

Aid station #3 ALL

**Section D
Bjerkøy – Vrengen
Nøtterøy**





Section E
Vrengen - Grimestad
Tjøme

Aid station #4 ALL

SwimRun
 www.swimrun.no
 Rødnes



Section F Grimstad - Vasskalven Tjøme



7



Goneskjæra
 SwimRun
 www.swimrun.no
 bekkilen

Havna Hotel

Aid station #6 FLUM

Torås Fort

Aid station #5 ALL

Section G
Hvasser – Worlds End
Tjøme

Finish line Worlds End



Færder
nasjonalpark

Havørn hekker på denne øya

White-tailed eagles
breeds on this island

Havørn/ *Haliaeetus albicilla*/
White-tailed eagle
Foto: Kim Abel



--- Tursti/ Footpath



Havørn kan ha et vingespenn på opp til 2,65 m/
White-tailed eagle can have a wingspan of
2,65 meter. Foto: Wikipedia, Zorroll



Etter 130 års fravær er havørn endelig tilbake i ytre Oslofjord!

Havørn hekker på denne øya, og trenger ro fra 1. mars til 1. september. Vennligst unngå ferdsel i avmerket hensynssone jf. naturmangfoldlovens §6

Takk for hjelpen!

The white-tailed eagle (sea eagle) has returned to the Oslofjord after 130 years. A pair of white-tailed eagles breeds on this island. Please help us protect them. Eagles are particularly vulnerable during the breeding season. Please avoid the marked area from March 1 until September 1. Eagles and their habitats are protected under the Norwegian biodiversity legislation.

Thank you for taking care of nature.