

Møteinnkalling

Utvalg: Færder nasjonalparkstyre
Møtested: Mellom Bolæren - Grevestua
Dato: 02.09.2015
Tidspunkt: 14:00 – 17:00

Eventuelt forfall må meldes snarest på tlf. 99 74 42 25. Vararepresentanter møter etter nærmere beskjed.

Eventuelle kommentarer til protokollen fra forrige møte oversendes sekretariatet.

Frammøte på Knarberg båthavn klokka 13:00

Saksliste

Utvalgs- saksnr	Innhold	Lukket	Arkiv- saksnr
ST 13/2015	Godkjenning av innkalling og protokoll fra forrige møte		2003/1055
ST 14/2015	Referatsaker a) Åpning av nasjonalparksenteret (muntlig) b) Tømming av hageavfall Moutmarka, rapport fra SNO og oppfølging (vedlegg) c) Arrangement øyhopping i skjærgården 2015 (vedlegg) d) Besøk fra Klima- og miljødepartementet (vedlegg) e) Referat fra rådgivende utvalg 4. juni (vedlegg)		2003/1055
	Delegerte saker		2003/1055
ST 16/2015	Færder nasjonalpark - tiltak i regi av utvalgte kulturlandskap 2015		2014/2996
ST 17/2015	Tillatelse fra verneforskriften - Skåetangen - Moutmarka naturreservat - Færder nasjonalpark - rydding av vegetasjon langs gangsti		2015/4503
ST 18/2015	Store Færder ornitologiske stasjon - Færder nasjonalpark - ringmerking og sjøfugltelling		2015/2731
	Vedtaksaker		
ST 19/2015	Moutmarka – Færder nasjonalpark – søknad om arrangement – nattergaltur		2015/2874
ST 20/2015	Gbnr 20/1 Steinkloss – Nøtterøy – Færder nasjonalpark – dispensasjon etter verneforskriften – flytebrygge		2015/3657
ST 21/2015	Tillatelse fra verneforskriften – Steinkloss – Færder nasjonalpark – fjerning eller beskjæring av busker og trær		2015/4556
	Informasjonssaker		
	a) Momenter til budsjett 2016 (vedlegg)		
	b) Videre arbeid med utstillinger i nasjonalparksenteret (muntlig)		
	c) Videre utvikling og drift på Østre Bolæren (muntlig ved Roar Jonstang)		
	d) Arbeidet med hummerfredningsområder (muntlig)		
	e) Forslag om flytting av losbordingsfeltet til Ringshaugbukta – status (vedlegg)		
	f) Møte med fiskeriministeren om		

restaurering av fiskeressurser (vedlegg)

- g) Erfaringer med sommerens oppsyn, utvidelse av oppsynsordningen med frivillige (muntlig)
- h) Arbeidet med informasjonstavler – status (muntlig)
- i) Studietur til Danmark i høst? (muntlig)
- j) Situasjonen på nasjonalparksenteret – status (muntlig)

ST
22/2015

Eventuelt

2003/1055



FÆRDER NASJONALPARKSTYRE 03.06.15
MØTEPROTOKOLL

Tid: 03.06.15, kl. 0930 – 1130
Sted: Tjøme rådhus

Tilstede:
Roar Jonstang
John Martiniussen
Per-Eivind Johansen
Astrid Gundersen
Monica Hofer Hagen

Sak 9/2015 Godkjenning av innkalling og protokoll fra forrige møte

Behandling:
Innkalling og protokoll ble godkjent

Sak 10/2015 Referatsaker

Behandling:
Referatsakene ble tatt til etterretning.

Sak 11/2015 Delegerte saker

Behandling:
Sakene ble tatt til etterretning.

Vedtaksaker

Forvaltningsplanen for nasjonalparken

Behandling:
Styret sluttet seg til planens innhold.

Vedtak:

Styret ber om at planen sendes på høring etter ferien

Autorisering av nasjonalparksenteret

Behandling:
Styret sluttet seg til framlagte forslag til tekst fra Tjøme kommune.

Budsjett 2015

Behandling:
Styret sluttet seg til forslag fra nasjonalparkforvalter.

Vedtak:

Styret ber nasjonalparkforvalter vurdere om det kan være behov for et møte med Miljødirektoratet, tatt i betraktning de trange rammene som er gitt for 2015. Dette gjelder også mulighet for å dekke merkostnader hos Skjærgårdstjenesten.

Informasjonssaker

Program for åpningen av Færder nasjonalparksenter

Behandling:

Det framlagte forslaget ble tatt til etterretning.

Vedtak:

Styret ber om en sak der nasjonalparkforvalter sammen med Tjøme kommune lager forslag til grensdragning mellom nasjonalparkstyret og driftsstyret for senteret.

Styret ber nasjonalparkforvalter sjekke ut om ikke Berntine bør være med på åpningsarrangementet.

Markering av 2 års dagen for nasjonalparken og friluftslivets år i august

Behandling:

Styret sluttet seg til innspillet fra Oslofjordens Friluftsråd.

Vedtak:

Styret ber om at nasjonalparkforvalter samarbeider med Oslofjordens Friluftsråd om dette arrangementet.

Undervisningsopplegg ved nasjonalparksenteret

Behandling:

Styret sluttet seg til det framlagte forslaget.

Hummerfredningsområder i nasjonalparken

Behandling:

Styret sluttet seg til det framlagte forslaget.

John Martinussen stilte spørsmål ved om det kan være aktuelt også ha hummerfredningsområde på sydvestsiden av Tjøme.

Videre arbeid med informasjonstavlene

Behandling:

Styret sluttet seg til det framlagte forslaget.

Vedtak:

Styret ønsker å behold en lokal identitet når ny merkevare for nasjonalparkene skal innføres. Vi bør få beholde tjelden og Færder fyr som vår lokal identitet ved siden ny grafisk profil.

Videre arbeid med oppsyn

Behandling:

Styret sluttet seg til det framlagte forslaget.

Sak 12/2015 Eventuelt

Saksnummer

Vedtak:

Styret ber om at det knyttes saksnummer til alle vedtakssaker.

Møte om Østre Bolæren 11.juni

Vedtak:

Styret ønsker at nasjonalparkforvalter deltar på dette møtet, så sant det er mulig.

Studietur til Danmark

Vedtak:

Styret ønsker at studieturen til Danmark legges til siste halvdel av september.

Blomst til Einar Erlingsen

Vedtak:

Styret ber forvalter om å sende blomst fra styret til Einar Erlingsen, i anledning hans sykemelding.

FELLESMØTE MELLOM NASJONALPARKSTYRENE I YTRE HVALER OG FÆRDER NASJONALPARKER

Etter det ordinære styremøtet hadde de to styrene samtaler om felles utfordringer. Følgende saker var aktuelle for videre samarbeid:

1. Marint avfall – samarbeide om felles søknad om Intererreg – midler
2. Losbordingsfeltet – styrene ba de to forvalterne å lage forslag til en felles uttalelse om losbordingsfeltet i Ytre Oslofjord.
3. Fiskeriforvaltning – kan det være en ide å lage et felles kurs om fiskeressurser i Ytre Oslofjord der fiskere, forskere og forvaltere deltar sammen?
4. Transport – ønskelig å få til en båtforbindelse mellom destinasjoner i de to nasjonalparkene.
5. Dokumentasjon – bør de to styrene samarbeide om å trykke på for mer ressurser til dokumentasjon av naturforholdene i de to nasjonalparkene?
6. De to nasjonalparkstyrene bør møtes for å drøfte felles interesser med visse mellomrom.

ST 14/2015 Referatsaker

ST 15/2015 Delegerte saker



Kirsten E. Sagen Flament
Skåeveien 22
3132 TJØME

Kirsten E. Sagen Flament
Clos de la Fontaine no 16
1380 Lasne, Belgium

Unntatt offentlighet, offl. § 13, jf. fvl. § 13

Vår saksbehandler / telefon:
Pål Otto Hansen
33 37 11 96

Deres referanse:
«REF»

Vår referanse:
2015/4442
Arkivnr:

Vår dato:
06.08.2015

Rapport ulovlig tømning hageavfall Moutmarka - Færder nasjonalpark

Som forvaltningsmyndighet av Færder nasjonalpark har vi mottatt rapport av 22.06.2015 fra Statens naturoppsyn om tømning av hageavfall, se vedlegg. Hageavfallet er som bildene viser tømt over grensen til Færder nasjonalpark fra eiendommen Skåeveien 22.

Henleggelse av masse, herunder hageavfall, er i h.h.t. verneforskriftens § 3.1.1 forbudt i nasjonalparken. Da det er rimelig å anta at hageavfallet skriver seg fra deres eiendom, ber vi vennligst om at dere som eier av Skåeveien 22 sørger for fjerning av hageavfallet snarest mulig, og senest i løpet av august måned.

Med vennlig hilsen
Færder nasjonalpark

Pål Otto Hansen
naturforvalter

Vedlegg: Rapport fra Statens naturoppsyn, datert 22.06.2015

Kopi til:
Statens naturoppsyn - Miljødirektoratet

Postboks 5672 Sluppen 7485 Trondheim

Rapport Færder NP. Moutmarka

Tid: 22.5.2015

Larvik 22.6.2015

Sted: Syd i Moutmarka. Tjøme kommune.

Tilstede: Jørn Lindseth, SNO.

Saken gjelder:

Lørdag 20.6.2015 fikk jeg en epost med bilde vedrørende tømming av hageavfall i Moutmarka. Eposten hadde følgende tekst:

«Rapport til OFF og SNO: hageavfall kastet ut i Moutmarka fra Skåeveien 22 dags dato. Vi oppfatter dette som en provokasjon mot fellesskapets interesser og vårt felles ansvar. Dugnadsgjengen mangler reaksjonsmulighet mot denne type adferd. Arild Martinsen».

I forbindelse med et annet oppdrag undersøkte jeg forholdet. Hageavfallet er gras fra plenklipping og dette er kastet over sauegjerdet og inn på beite.





SNO foreslår med dette at forvaltningsmyndighet sender et brev til eierne av *Skåeveien 22* og informerer om gjeldene regelverk og at hageavfallet eventuelt fjernes.

Jørn Lindseth

SNO- Vestfold



Til: tom@xterranordic.com
Kopi: Strandli, Bjørn; Jørn Lindseth, SNO; Egil Soglo (egil.soglo@miljodir.no); Lien, Hilde Marianne; Sollie, Berit
Emne: SV: Øyhopping i skjærgården

Att: Tom Remman

Viser til oversendt beskrivelse av arrangementet og kart over løypa. Arrangementet faller innenfor begrepet «organisert ferdsel» etter verneforskriften og høringsforslaget til forvaltningsplan. Generelt gjelder at organisert ferdsel ikke krever særskilt tillatelse så lenge naturmiljøet ikke blir skadelidende. I forvaltningsplanutkastet er angitt at arrangementer med flere enn 50 deltagere innebærer risiko for skader, og derfor krever tillatelse. Etter opplysninger gitt oss er det påmeldt 50 deltagere i år, og arrangementet er derfor vurdert til ikke å kreve tillatelse. Dersom deltagerantallet øker ved senere arrangementer, vil tillatelse kreves. I så fall må søknad sendes nasjonalparkforvaltningen senest innen 10. juni.

Arrangementet i år vil gå 22. august, som vurderes som et gunstig tidspunkt i forhold til naturmiljøet. Vi gjør imidlertid oppmerksom på at det fortsatt vil være beitende husdyr på de fleste øyene som løpet går innom. Det må derfor tas hensyn til beitedyra, og unngå at disse stresses. Beitegjerdene må ikke skades. På Mellom-Bolæren vil løpet passere 2 grunder, og disse må holdes lukket. Vi antar at dette best ivaretas ved at det settes ut hjelpemannskap ved grindene under løpet. Vi ber ellers om at all merking av løyper og annet avfall og utstyr innenfor nasjonalparkområdet raskt ryddes etter løpet, senest i løpet av arrangementsdagen. Det legges til grunn at arrangementet er avklart med berørte grunneiere.

Vi ønsker lykke til med arrangementet!

Med vennlig hilsen

Pål Otto Hansen

Naturforvalter

For Færder nasjonalpark

Berit;

Vil du vennligst journalføre e-postvekslingen samt beskrivelse og kart i linkene på ny sak i Ephorte.

Fra: tom@xterranordic.com [mailto:tom@xterranordic.com]

Sendt: 11. august 2015 09:43

Til: Hansen, Pål Otto

Emne: Fwd: Øyhopping i skjærgården

Hei igjen,

Ref prat i dag på telefon,

Her kommer email med full info:

mvh Tom Remman

Hei igjen,

Da har vi jobbet opp en rute i år som i fjor på vår øyhopping til Verdens Ende

Det er er ingen forandringer så langt fra i fjor.

Vi har også snakket med involverte parter på alle øyer nedover mot Verdens Ende.

Løypa går som følger:

Start Ringshaug strand kl 0500 lørdag 22 aug.

Du finner her en deltajert beskrivelse på denne linken

<https://app.box.com/s/x6ozu6w8mduc9nyuxdiuesjisek11mn7>

Kart over løypa finner du her:

<https://app.box.com/s/7ynnizfia7j2d8fu11c2ebuhbe1hd9s7>

Altså ingen store endringer utover det vi utførte i fjor.

Vi er et 50 tals lag som stiller til start med følgekayakker og noen få motorbåter.

Dette er en stor naturopplevelse ta deltakerene tar seg gjennom løypa for egen maskin og svømmer mellom øyene og løper over.

Det vil bli en svært tidsbegrenset konkurranse og vi ser for oss at de beste lagene gjør dette unna på ca 4 timer frem til Nøtterøy og Årås. Ca 7 timer til Verdens Ende.

På Bolærne vil vi følge blåmerket kyssti.

Håper dette er tilstrekkelig informasjon for i årets øyhopping i skjærgården.

mvh

Tom Remman

M: +47 4000 4858

W: www.sbrtraining.no

W: www.xterraswimrun.com

Hansen, Pål Otto

Fra: tom@xterranordic.com
Sendt: 11. august 2015 09:43
Til: Hansen, Pål Otto
Emne: Fwd: Øyhopping i skjærgården

Hei igjen,

Ref prat i dag på telefon,

Her kommer email med full info:
mvh Tom Remman

Hei igjen,

Da har vi jobbet opp en rute i år som i fjor på vår øyhopping til Verdens Ende

Det er er ingen forandringer så langt fra i fjor.

Vi har også snakket med involverte parter på alle øyer nedover mot Verdens Ende.

Løypa går som følger:

Start Ringshaug strand kl 0500 lørdag 22 aug.

Du finner her en deltajert beskrivelse på denne linken

<https://app.box.com/s/x6ozu6w8mduc9nyuxdiuesjisek11mn7>

Kart over løypa finner du her:

<https://app.box.com/s/7ynnizfia7j2d8fullc2ebuhbelhd9s7>

Altså ingen store endringer utover det vi utførte i fjor.

Vi er et 50 tals lag som stiller til start med følgekayakker og noen få motorbåter.

Dette er en stor naturopplevelse ta deltakerene tar seg gjennom løypa for egen maskin og svømmer mellom øyene og løper over.

Det vil bli en svært tidsbegrenset konkurranse og vi ser for oss at de beste lagene gjør dette unna på ca 4 timer frem til Nøtterøy og Årås. Ca 7 timer til Verdens Ende.

På Bolærne vil vi følge blåmerket kyssti.

Håper dette er tilstrekkelig informasjon for i årets øyhopping i skjærgården.

mvh

Tom Remman

M: +47 4000 4858

W: www.sbrtraining.no

W: www.xterraswimrun.com

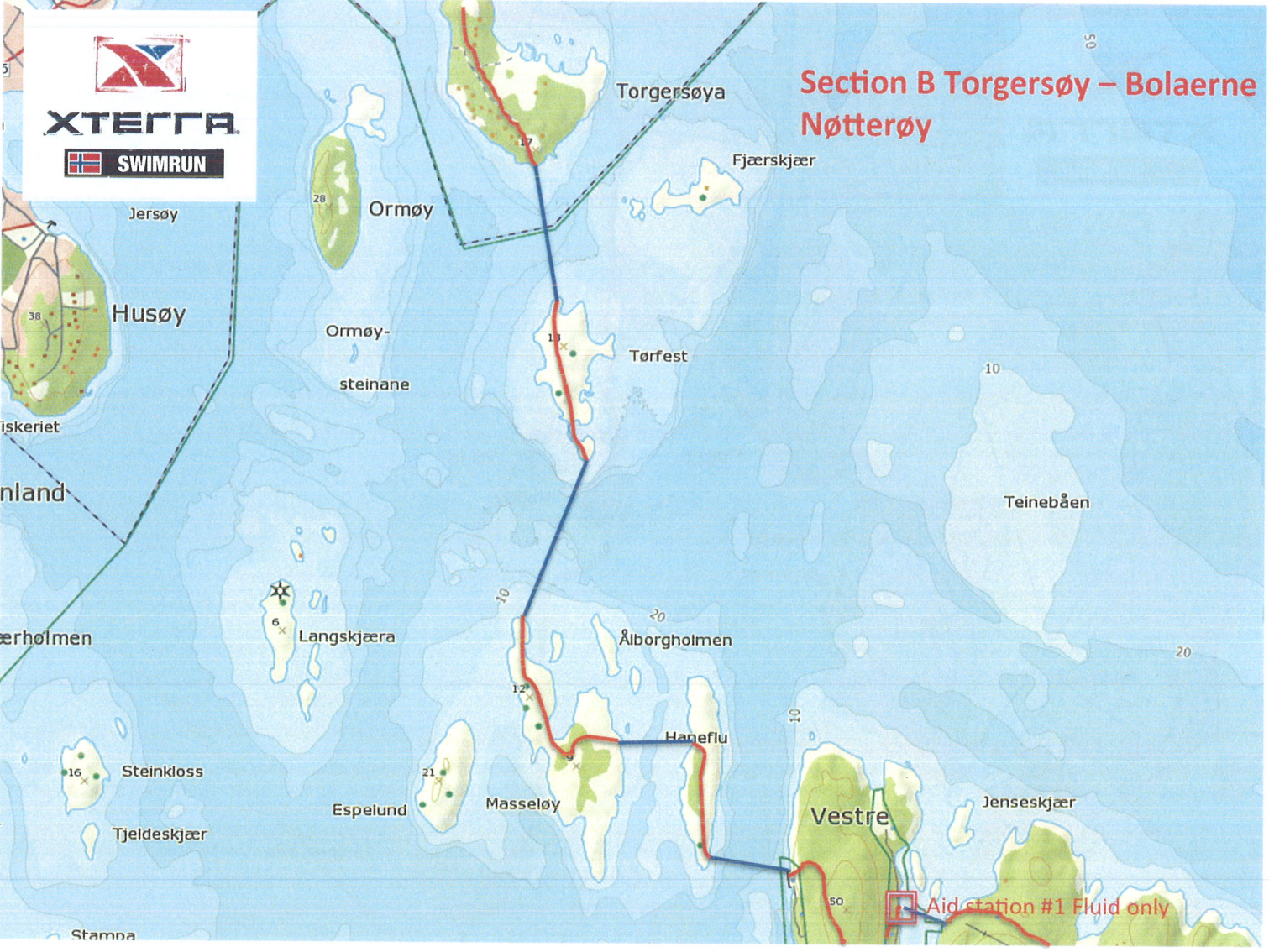


Section A Ringshaug – Torgersøy
Tønsberg



Start 0500hrs

NB: Exit the water to the right at the lighthouse →



Section B Torgersøya – Bolaerne Nøtterøy



5
38
38
iskeriet
nland
ærholmen
16
Steinkloss
Tjeldeskjær
Stampa

Jersøy
Ormøy
Ormøy-steinane
Torgersøya
Fjærskjær
Tørfest
Teinebåen
Langskjæra
Ålborgholmen
Haneflu
Espelund
Masseløy
Vestre
Jenseskjær
50
10
20
10
50

Aid station #1 Fluid only



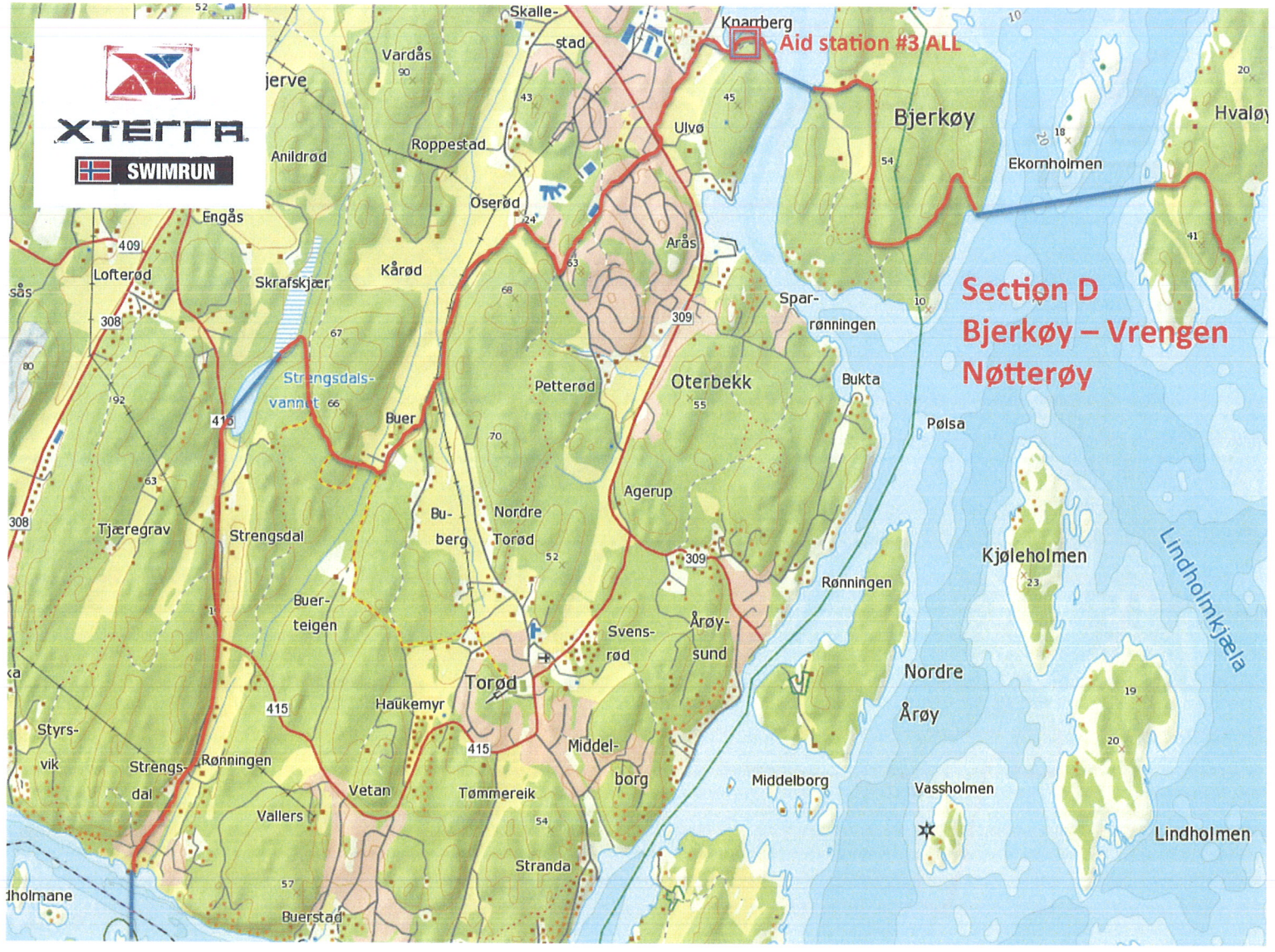
XTRERRA



SWIMRUN

Section C Bolaerne Bolaerne - Hvaløy



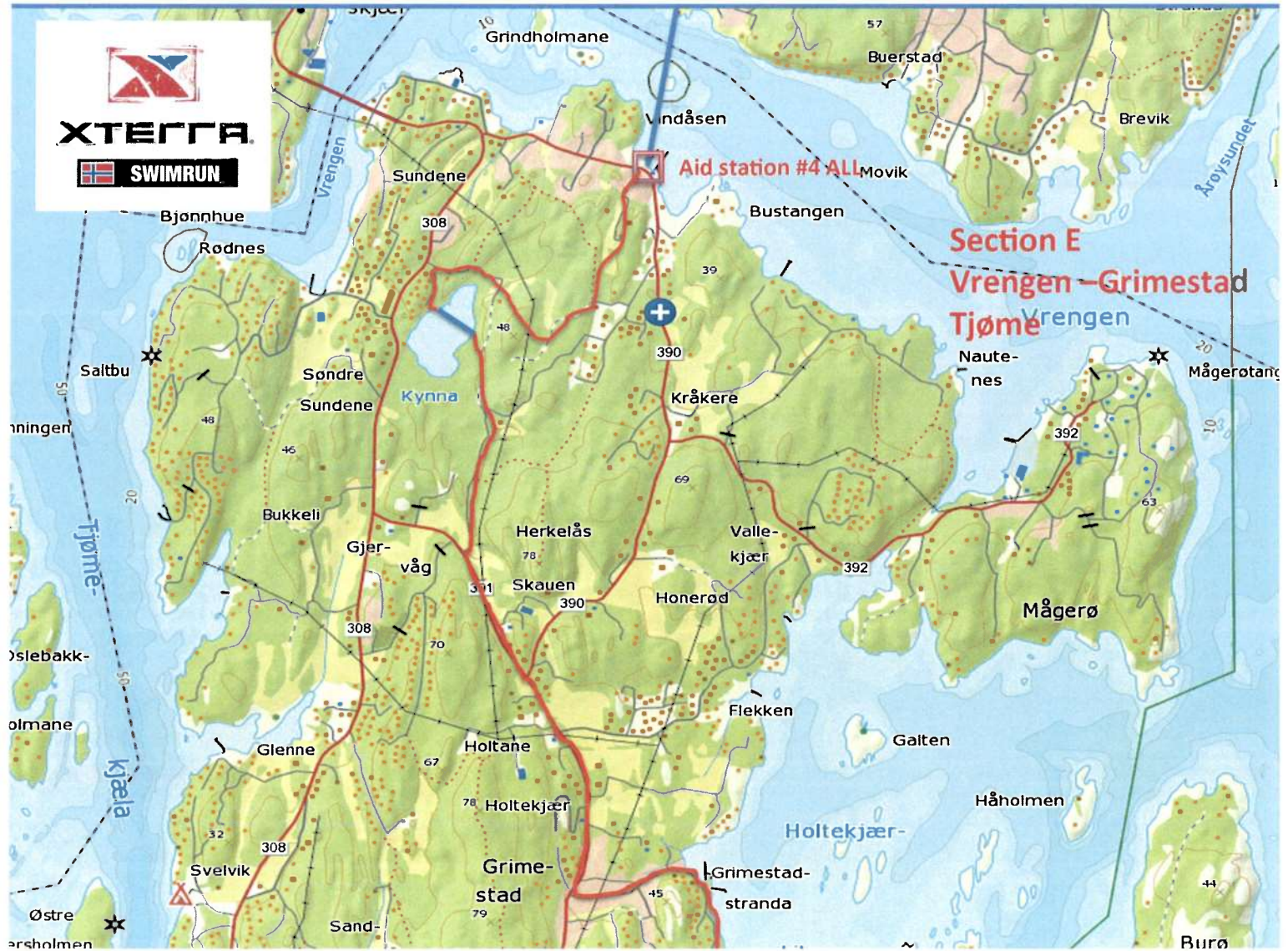


**Section D
Bjerkøy – Vrengen
Nøtterøy**



XТЕРРА

SWIMRUN





Xterra

SWIMRUN

**Section F
Grimestad - Vasskalven
Tjøme**





XTRERRA



Section G

Hvasser - Worlds End

Tjøme

Aid station #6 FLUID

Finish line Worlds End

Verdens ende





VP-seminar – FRI – 2015

Overnatting:

Borge Hotell, Husøy, Nøtterøy kommune.

Forslag til program:

Onsdag 19. august (avreise Oslo kl. 10.30)

Innsjekk, kl. 11.50

Kl. 12.00 – 13.00 Lunsj Borge Hotell

13.00 – 14.00 Stortingsmelding om Friluftsliv v/Øivind og Erlend

De viktigste elementene i meldingen og forslagene til endringer i politikken, m/innlagt pause

14.00 – 15.00 Direktoratenes rolle, innledning v/Øivind. Alle leser igjennom teksten som Øivind sender som grunnlag for diskusjon.

15.00 – 17.00 VP – hvilke oppgaver skal prioriteres i 2016. Innledning v/Øivind.

17.30 – 18.30 Middag

18.30 – 22.00 Tur til Verdens Ende.

Torsdag 20. august

Kl. 09.00 – 10.30 Verdens Ende, nasjonalparksenteret og Færder nasjonalpark en presentasjon ved Bjørn Strandli, med fokus på bruk og vern, verdiskaping og eventuelle motsetninger i mål.

10.30 – 11.30 – Havnøy – Skjærgårdstjenesten – organisasjon, drift og virksomhet i og i tilknytning til Færder nasjonalpark. Dagens og framtidige utfordringer.

11.30 – 12.30 Lunsj

12.30 – 16.00 Båttur ut i Færder nasjonalpark v/Skjærgårdstjenesten

Tema for turen:

- Friluftsliv i nasjonalparken, med bl.a. stopp ved en kystledhytte,

Orientering v/Anne Sjømæling, m.m.

- Skjøtsel av viktig natur- og kulturlandskap, orientering v/Bjørn

Strandli, OF/gardbruker, m.m.

- Praktisk drift av friluftsområder, søppelhenting, reparasjon av brygger, bøyer, bålplasser m.m. v/Skjærgårdstjenesten
- SNO sin rolle i forvaltningen av nasjonalparken og utfordringer mellom ivaretagelse av naturverdier kontra bruk, v/Egil Soglo

Kl. 16.00 – tur hjem og så er vi i Oslo ca. kl. 17.30.



e)

Møtereferat

Mottakere: Rådgivende utvalg

Fra: Pål Otto Hansen

Dato: 09.06.2015

Saksnr./Arkivkode: 2014/1746/432.3

Færder nasjonalpark - rådgivende utvalg - referat fra møte 4. juni 2015

Til stede:

- Thorvald Haraldsen, Ytre Oslofjord
- Bjørn Kopstad, Ytre Oslofjord - forsvarsforeningen
- Rønnaug Andersen, Ytre Oslofjord - Skjærgårdskvinnene
- Nicolaus Wedel Jarlsberg - Jarlsberg hovedgård
- Terje Axelsen, Store Færder ornitologiske stasjon
- Gunnar Bergersen, Sameie Sandø
- Olaf Thon, Fiskerlaget i Vestfold
- Jonn Lier, Teie båthavn
- Per Olaf Lia, Tønsberg kystkultursenter
- Terje Kristiansen, Småfisker'n
- Rita Andersen, Oserød skole
- Sibylle Thomas, Hvasser hotell
- Roar Jonstang, leder nasjonalparkstyret
- Bjørn Strandli, nasjonalparkforvalter
- Pål Otto Hansen, Fylkesmannen i Vestfold

Møtte ikke:

- Kirstine Holst, grunneierrepresentant Burø
- Marianne Leiser, Naturvernforbundet
- Finn Rasmussen, TOT
- Truls Øhrn, Vestfold Jeger og Fisk
- Haakon Kristensen, Sandesund båtforening
- Preben Fossaas, dyreholdere
- Ane Johansen, Havna hotell

1. Orientering om nasjonalparksenteret, Verdens Ende

Under befaring på Verdens Ende ga Roar Jonstang og Bjørn Strandli en orientering om nasjonalparksenteret, som åpnes 27. juni. Tilsvarende ble nytt servicebygg ved moloen vist. Flere ga uttrykk for at befaringen og orientering var nyttig og interessant.

2. Utvalgets formelle forankring, rolle og oppgaver

Utvalget ble endelig oppnevnt i nasjonalparkstyrets møte 09.12.2014. I tillegg til tidligere oppnevnte representanter, ble foreningen Småfisker'n tilbudt plass i utvalget. Bjørn Strandli orienterte om utvalgets formelle forankring i verneforskriftens § 8. Se vedlegget: *Hva er et rådgivende utvalg*

3. Presentasjon av medlemsorganisasjonene

Store Færder ornitologiske stasjon(SFOS): Startet i 1962, stasjon bygget i 1974. Selvstendig forening med 70 medlemmer, men forbindelse til Norsk Ornitologisk Forening. Har drevet med ringmerking av fugl i hele perioden, som har gitt lange telleserier av stor verdi, ikke minst for nasjonalparken. Får årlige tilskudd fra Esso Norge for beredskapsbistand i oljevernet, og har mottatt betydelige tilskudd fra Bess Jahres stiftelse. SFOS har flere ideer til innhold i nasjonalparksenteret, og vil spille disse inn etter hvert.

Ytre Oslofjord: Representrerer frivilligheten og noen kommersielle aktører i nasjonalparken. Ytre Oslofjord er svært opptatt av at en fungerende båttransport ut i nasjonalparken kommer på plass. Dette er helt avgjørende. Viste til godt eksempel fra prosjektet Øyhopping i Oslo. Det ble videre påpekt at Nøtterøy kommune må sikre muligheter for båttransport til/fra båthavnene i kommunen. Videre må det sikres langsiktige og forutsigbare vilkår for båttransporten.

Roar Jonstang ba om at innspill vedr. båttransporten kan skje til kommunens representant i fylkeskommunalt utredningsarbeid, Per Ole Bing Jacobsen.

Jarlsberg hovedgård: Øyene er hovedgårdens «seter», og utgjør til sammen 10 øyer. 5 øyer beites i dag. Gjengroing en stor utfordring, men beitingen er et viktig hovedgrep. Beitingen gir et svært attraktivt landskap i nasjonalparken. Jarlsberg hovedgård har stor nytte av Skjærgårdstjenesten, og er et vilkår for effektiv skjøtsel på øyene. Det er viktig å unngå for mye byråkrati og dispensasjoner i forvaltningen av øyene.

Sameiet Sandø: Gunnar Bergersen pekte på at det er viktig med fleksibilitet i nasjonalparkforvaltningen, og god samordning mellom områder i og utenfor nasjonalparken. Sameiet Sandø har opplevd god interesse og oppfølging fra flere parter i forhold til skjøtselstiltak på Sandø, og pekte særlig på UKL(utvalgte kulturlandskap), SNO (Statens naturoppsyn) og nasjonalparkforvaltningen.

Småfisker'n: Foreningen er opptatt av bærekraftig forvaltning av fiskeressursene generelt, og i nasjonalparken spesielt. Opplever kollaps i flere fiskebestander og arter, og nye grep må tas. Ser positivt på etablering av hummerreservater. Det er svært viktig at regler overholdes, og imøteser et effektivt oppsyn.

Fiskerlaget i Vestfold: Enig i behovet for flere hummerreservater, men må ikke komme i konflikt med fiskernes inntektsgrunnlag. Opptatt av at fiskerihavnene ikke må overtas av lystbåtflåten. Disse er for stor del finansiert som fiskerihavner, og må prioriteres for fiskefartøyer. Så en mulig båtrute til Svenner som helt urealistisk.

Skjærgårdskvinnene: Vil få fram hvordan kvinnene levde og virket i skjærgården. Er etablert i Loshuset på Østre Bolæren, som er leid for 10 år. Forventer at leien videreføres av Nøtterøy kommune. Har hatt arrangementer/forestillinger, men sliter med alt for kostbar båttransport. Dette gjør det for dyrt for folk å delta i arrangementer. Ser for seg Østre Bolæren som et viktig kompetansesenter.

Teie båtforening: Båtforeningen ser behovet for å tilby båttransport, bl.a. fra båthavnene. Utfordringen er da ikke bare kaiplass, men også parkeringplass for publikum. Dette koker raskt ned til fysiske begrensninger og økonomi for båtforeningene.

[Skriv inn tekst]

Tønsberg kystkultursenter: Foreningens formål er å formidle kystens kulturhistorie.

Gammel bosetting og skjærgårdens kulturlandskap er viktige samarbeidstemaer hvor kystkultursenteret kan bidra. Representerer også Tønsberg maritime kulturforum.

Hvasser hotell: Har 91 sengeplasser, og henvender seg særlig til familier og foreninger.

Har skaffet seg båten «Færdergutt» sertifisert for 12 personer, og ønsker å starte båtturer i nasjonalparken. Strever med tilgang til båtplass i Sandesund, hvor Kystverket oppleves som lite samarbeidsvillig.

Oserød skole/Rita Andersen: Nasjonalparken gir uendelige muligheter som læringsarena.

Båttransport er også her et hovedproblem. Ønsker å delta i en arbeidsgruppe for naturveiledning og undervisning i skjærgården.

4. Orientering om forvaltningsplanen

Se vedlagt notat: *Hva er en forvaltningsplan.*

Det ble orientert særskilt om skjøtselstiltakene i forvaltningsplanen, hvor 18 øyer/områder prioriteres i de kommende år. Skjøtselen omfatter i første rekke rydding, beiting og slått, og er angitt ved skjøtelskart og skjøtelsbeskrivelser i vedlegg 4 i forvaltningsplanen. Skjøtelsforslagene bygger i stor grad på faglig grunnlag fra Biofokus, sammenholdt med grunneiernes og nasjonalparkforvaltningens prioriteringer. Innenfor Færder nasjonalpark er en rekke av de større øyene også del av Utvalgt kulturlandskap (UKL), som hvert år får midler til kulturlandskapsskjøtsel. Ved siden av tiltaksmidler fra miljøforvaltningen, gir dette viktig handlingsrom. Ved siden av grunneiernes egen innsats, vil bistand fra frivilligheten og tilgang på beitedyr være viktige suksessfaktorer framover.

5. Eventuelt

Neste møte skjer ved utløpet av høringsperioden for forvaltningsplanen, trolig i november/desember, eventuelt på nyåret 2016.

Vedlegg:

- Hva er et rådgivende utvalg
- Hva er en forvaltningsplan



Saksfremlegg

Arkivsaksnr: 2014/2996-0

Saksbehandler: Pål Otto Hansen

Dato: 11.06.2015

Utvalg	Utvalgssak	Møtedato
Færder nasjonalparkstyre	16/2015	02.09.2015

Færder nasjonalpark - tiltak i regi av utvalgte kulturlandskap 2015

Delegert vedtak fattet av nasjonalparkforvalter:

Nasjonalparkforvaltningen ser det som svært positivt at deler av Færder nasjonalpark inngår i utvalgte kulturlandskap i jordbruket, slik at nasjonalparken derved kan gjøre nytte av støtte til skjøtselstiltak gjennom ordningen. Skjøtselstiltakene i UKL-søknaden 2015 er godt tilpasset og samordnet med skjøtselforslagene i utkastet til forvaltningsplan. Fremtidige UKL-tiltak forankret i vedtatt forvaltningsplan med skjøtselstiltak vil fremover ikke kreve særskilt behandling og tillatelse etter verneforskriften.

Slik behandling må likevel gjennomføres i år, og det er foretatt en gjennomgang av tiltakene med følgende konklusjoner:

1. Med hjemmel i verneforskriftens § 3 pkt. 2.3 b gis tillatelse til de omsøkte tiltakene knyttet til rydding av vegetasjon. Det presiseres at beiting på slåttemark kun skal skje etter slått.
2. Omsøkte tiltak knyttet til vedlikeholdsgrøfting på innmark, gjerdetiltak/grinder for beitedyr og beitepussing på innmark defineres som vedlikehold av jordbruksareal og nødvendig gjerding for beitedyr, og krever derfor ikke dispensasjon etter verneforskriftens § 3.1.2 c og d.
3. Tiltakene knyttet til fjerning av fremmede arter, rydding etter hogst av plantet gran, bruk av mobilt sagverk og restaurering av salamanderdammer, alt på Søndre Årøy er i stor grad en videreføring av skjøtselstiltak igangsatt av forvaltningsmyndigheten, og samsvarer godt med skjøtselstiltakene i utkast til forvaltningsplan. Tiltakene vurderes som skjøtsel etter § 6, bestemt av forvaltningsmyndigheten.
4. Tiltakene kan utføres ved bruk av motorisert utstyr og ferdsel uten nærmere tillatelse, under henvisning til verneforskriftens § 3.6.3 a, c, d og e. Tiltakene bør

likevel gjennomføres slik at kjøring i utmark begrenses til det strengt nødvendige, og at kjørespor unngås så langt det er mulig. Eventuelle kjørespor bør søkes utbedret.

5. Før igangsetting av tiltakene på øyene Søndre Årøy, Masseløy, Vestre Bustein og Sandø forutsettes gjennomført en befaring med nasjonalparkforvaltningen.

Klageadgang:

Avgjørelsen kan påklages Miljødirektoratet. Klagefristen vil være tre uker etter at vedtaket er mottatt. Eventuell klage sendes gjennom nasjonalparkstyret.

Bakgrunn

Skjærgården øst for Nøtterøy og Tjøme er et av 22 nasjonalt utvalgte kulturlandskap i Norge. Siden 2009 har området mottatt egne midler til tiltak for å ivareta kulturlandskapet, kulturminner og naturmangfold. I årene 2009-2015 har dette utgjort til sammen 3, 94 mill kr. For 2015 er området tildelt 550 000 kr til tiltak. UKL-området sammenfaller geografisk i stor grad med Færder nasjonalpark. Det er Fylkesmannen i Vestfold landbruksavdelingen som er forvaltningsmyndighet for UKL-midlene. Dette er et spleiselag mellom Landbruks- og matdepartementet (LMD) og Klima- og miljødepartementet (KLD).

I søknadsomgangen for 2015 har 8 aktører søkt om støtte til i alt 27 tiltak i UKL-området. 19 av de omsøkte tiltakene er innenfor Færder nasjonalpark. Kun 2 av disse tiltakene er ikke søknadspliktige etter verneforskriften. Alle de 19 omsøkte tiltakene beskrives i det etterfølgende:

SØNDRE ÅRØY

Sone A, Nøtterøy kommune

Søker: Søndre Årø Sameie v/Cato A. Erichsen

Tiltak 1: Rydding langs steingjerde

Rydding av vegetasjon langs 90 meter steingjerde (einer og kratt) og fjerne gammel sauenetting og piggråd

Formål: Synliggjøre og ivareta et kulturminne (nyere tids kulturminne)

Lokalitet: Steingjerdet fra grinda på Nordjordet og østover mot sjøen gjennom skogen (er ikke i registrert naturtype)

Forskrift om vern av Færder nasjonalpark: Tiltaket er søknadspliktig.

- Rydding av vegetasjon - § 3 pkt. 2.3.b)

Tiltak 2: Rydding av små svartor-trær for å redusere gjengroing på strandeng

Del 2 av rydding av strandeng – nå vestre del.

Formål: Hindre gjengroing og tap av naturmangfold på verdifull strandeng.

Faglig grunnlag: Naturkartlegging og skjøtselsinnspill i BioFokus-rapport 2010-1, Søndre Årøy, vestre del av sone 3-1, lok.nr. 204. Tiltaket er i tråd med anbefalt skjøtsel.

Forskrift om vern av Færder nasjonalpark: Tiltaket er søknadspliktig.

- Rydding av vegetasjon - § 3 pkt. 2.3.b)

Tiltak 3.1.: Rydding av små svartor-trær på strandeng

Etterarbeid etter hovedrydding på østre del i 2014

Formål: Hindre gjengroing og tap av naturmangfold på verdifull strandeng, etterarbeid etter rydding i 2014

Faglig grunnlag: Naturkartlegging og skjøtselsinnspill i BioFokus-rapport 2010-1, Søndre Årøy, østre del av sone 3-1, lok.nr. 204. Tiltaket er i tråd med anbefalt skjøtsel.

Forskrift om vern av Færder nasjonalpark: Tiltaket er søknadspliktig.

- Rydding av vegetasjon - § 3 pkt. 2.3.b)

Tiltak 3.2: Fjerning av fremmed art – parkslirekne

Oppfølging av mekanisk bekjempelse i lokalitet nord for gårdstunet, startet i 2013

Formål: Fjerne fremmed art som er svartelistet og uønsket

Faglig grunnlag: Naturkartlegging og skjøtselsinnspill i BioFokus-rapport 2010-1, Søndre Årøy, kap. 5.2.6, Figur 10, lokalitet 3. Tiltaket er anbefalt.

Forskrift om vern av Færder nasjonalpark

- Tiltaket kan anses som iverksatt av forvaltningsmyndigheten, jf. § 6

Tiltak 3.3: Fjerning av fremmed art - rynkerose

Mekanisk bekjempelse av rynkerose i strandkanten på østsiden

Formål: Fjerne fremmed art som er svartelistet og uønsket

Faglig grunnlag: Naturkartlegging og skjøtselsinnspill i BioFokus-rapport 2010-1, Søndre Årøy, kap. 5.2.6, Figur 10, lokalitet 2. Tiltaket er anbefalt.

Forskrift om vern av Færder nasjonalpark:

- Tiltaket kan anses som iverksatt av forvaltningsmyndigheten, jf. § 6.

Tiltak 4: Rydding etter hogst av plantet gran og bruk av mobilt sagverk

Hogst av innplantet granfelt (er i gang og skjer over flere år, støttet av midler fra miljøforvaltningen)

Rydding av hogstavfall (er i gang og skjer over flere år, støttet av midler fra Utvalgte kulturlandskap)

I 2015 søkes det om støtte til å leie inn mobilt sagverk og tømmervogn til traktor.

Tømmer/plank skal transporteres til gårdstunet.

Formål: Fremme rik sumpskog, fjerne innplantet gran og tilrettelegge for beiting.

Faglig grunnlag: Naturkartlegging og skjøtselsinnspill i BioFokus-rapport 2010-1, Søndre Årøy, sone 4, lok.nr. 138. Tiltakene er i tråd med anbefalt skjøtsel.

Forskrift om vern av Færder nasjonalpark:

- Tiltaket hogst av gran ansett i 2014 som iverksatt av forvaltningsmyndigheten, jf. § 6.
- Tiltaket transport med traktor og tømmervogn fra granskogen til gårdstunet: Motorferdsel i utmark - § 3, pkt. 6.3a) – er tillatt som del av forvaltningsoppgaver

Tiltak 5: Rydding av smågran i sumpskogen

Fjerne små grantrær som sprer seg innover i sumpskogen

Formål: Hindre at gran vokser opp og forringer den rike sumpskogen – rydde østre del – 20 dekar

Faglig grunnlag: Naturkartlegging og skjøtselsinnspill i BioFokus-rapport 2010-1, Søndre Årøy, sone 4, lok. nr. 138. Tiltaket er i tråd med anbefalt skjøtsel.

Forskrift om vern av Færder nasjonalpark: Tiltaket er søknadspliktig.

- Rydding av vegetasjon - § 3 pkt. 2.3.b)

Tiltak 6: Grøfting på innmark

Fornye 100 meter drensledning på innmarka Sørjordet – som er kulturesseng

Formål: Hindre forsumping av enga og sikre god produksjon av gras på øya til husdyra

Faglig grunnlag: Dette er fulldyrka mark med gras til høsting og beiting.

Forskrift om vern av Færder nasjonalpark: Tiltaket er tillatt.

- Drift og vedlikehold av jordbruksarealer i sone A - § 3, pkt. 1.2c)

Tiltak 7: Restaurering av salamanderdammer

Skogstjern i furuskog – rensking med maskin – gras og torv

Strandtjern – rensking manuelt

Formål: Bevare og forbedre levesteder for liten salamander – gras og torv

Faglig grunnlag: Artsdatabanken

Forskrift om vern av Færder nasjonalpark:

- Inngrepene er tillatt – hvis det anses som iverksatt av forvaltningsmyndigheten, jf. § 6.
- Motorferdsel i utmark er tillatt - § 3, pkt. 6.3a) – hvis del av forvaltningsoppgave

Tiltak 8: Oppsetting av grunder i eksisterende gjerder

Erstatte gammel grind i nedkant av enga på Sørjordet

Oppsetting av ny grind ved kjerrevei i nedkant av enga på Sørjordet

Formål: Styre beitingen, sikre ferdsel og sette opp grunder i tre med tradisjonell utforming

Faglig grunnlag: Del av drift av jordbruksarealene på Sørjordet og tilrettelegging for ferdsel.

Forskrift om vern av Færder nasjonalpark: Tiltakene er tillatt.

- Vedlikehold av nødvendig gjerding for husdyr - § 3, pkt. 1.2d)

Tiltak 9: Rydding av gammel sti opp til gravrøys fra bronsealder

Rydding av vegetasjon og åpne opp sti til gravrøysa i sør, som ble fristilt i 2014

Formål: Tilrettelegge for allmenhetens adkomst til et fornminne (automatisk fredet kulturminne)

Faglig grunnlag: Stien går gjennom skogsområde, ingen registrerte naturtyper

Forskrift om vern av Færder nasjonalpark: Tiltaket er søknadspliktig.

- Rydding av vegetasjon - § 3 pkt. 2.3.b)

LINDHOLMEN

Sone A, Nøtterøy kommune

Søker: Jarlsberg Hovedgård

Tiltak 1: Rydding langs steingjerde

Rydding av vegetasjon langs 75 meter steingjerde – del 1 utført 2013

Formål: Synliggjøre og ivareta et kulturminne (nyere tids kulturminne)

Lokalitet: Steingjerdet går fra husmannsplassen langs sørsiden av gml hagemark

Forskrift om vern av Færder nasjonalpark: Tiltaket er søknadspliktig.

- Rydding av vegetasjon - § 3 pkt. 2.3.b)

Tiltak 2: Rydding på gammel slåttemark og grøfterensk

Rydding av vegetasjon på gjengrodd slåttemark / beite

Manuell rensk av gamle grøfter på gammel slåttemark / beite

Formål: Åpne opp det gamle kulturlandskapet og fremme naturmangfoldet.

Faglig grunnlag: Skjøtselsinnspill i BioFokus-notat 2012-30, Lindholmen m.fl.

Vegetasjonsryddingen er i tråd med anbefalt skjøtsel. Rapporten omtaler ikke grøfterensk.

Beiteavtale er inngått med Preben Fossaas, Hauan Gård.

Forskrift om vern av Færder nasjonalpark:

- Søknadspliktig: Rydding av vegetasjon - § 3 pkt. 2.3.b)
- Grøfterensk på gml slåttemark som beites – drift og vedlikehold av jordbruksarealer i sone A - § 3 pkt. 1.2 c)?

HVALØY

Sone A, Nøtterøy kommune

Søker: Morten Ueland, Søndre Årø Gård

Tiltak: Beitepussing på Hvaløy

Maskinell pussing (slått) av gammel innmark som beites

Formål: Hindre gjengroing og fremme kvaliteten på beiten.

Faglig grunnlag: Skjøtselsplan i BioFokus-rapport 2012-6 for Hvaløy

Beiteavtale: Er inngått mellom gårdbruker Morten Ueland og grunneier Nøtterøy kommune

Forskrift om vern av Færder nasjonalpark: Tiltaket er tillatt.

- Tiltaket anses som drift og vedlikehold av jordbruksarealer i sone A - § 3 pkt. 1.2 c)

MASSELØY

Utenom sone A, B, og C, Nøtterøy kommune

Søker: Morten Ueland, Søndre Årø Gård

Tiltak: Rydding av vegetasjon på Masseløy – del 3

Rydding av kratt og einer på gammel kulturmark/slåttemark nordvest for hustuften (øya beites)

Formål: Hindre gjengroing av kulturlandskapet, bedre beiteressursene og øke naturmangfold

Faglig grunnlag: Skjøtselsinnspill i BioFokus-notat 2013-19, Masseløy m. fl.

Tiltakene er i tråd med anbefalt skjøtsel.

Beiteavtale: Er inngått mellom gårdbruker Morten Ueland og grunneier Stamhuset Jarlsberg.

Forskrift om vern av Færder nasjonalpark: Tiltaket er søknadspliktig.

- Rydding av vegetasjon - § 3 pkt. 2.3.b)

ORMØY

Utenom sone A, B, og C, Nøtterøy kommune

Søker: Preben Fossaas, Hauan Gård

Tiltak: Rydding av vegetasjon på Ormøy

Rydding av vegetasjon på gml. slåttemark rundt hustuften (øya beites)

Formål: Åpne opp kulturlandskapet, fristille kulturminne, bedre beite og øke naturmangfold

Faglig grunnlag: Skjøtselsinnspill i BioFokus-notat 2012-30, Ormøy m-fl.

Tiltakene er i tråd med anbefalt skjøtsel.

Beiteavtale: Er inngått mellom dyreholder Preben Fossaas og grunneier Stamhuset Jarlsberg.

Forskrift om vern av Færder nasjonalpark: Tiltaket er søknadspliktig.

- Rydding av vegetasjon - § 3 pkt. 2.3.b)

HANEFLU

Utenom sone A, B, og C, Nøtterøy kommune

Søker: Preben Fossaas, Hauan Gård

Tiltak: Rydding av vegetasjon

Rydding av kratt (øya beites)

Formål: Hindre gjengroing av kulturlandskapet, bedre beite og øke naturmangfold

Faglig grunnlag: Skjøtselsinnspill i BioFokus-notat 2013-19, Haneflu m-fl.

Tiltakene er i tråd med anbefalt skjøtsel.

Beiteavtale: Er inngått mellom dyreholder Preben Fossaas og grunneier Stamhuset Jarlsberg.

Forskrift om vern av Færder nasjonalpark: Tiltaket er søknadspliktig.

- Rydding av vegetasjon - § 3 pkt. 2.3.b)

TØRFEST

Utenom sone A, B, og C, Nøtterøy kommune

Søker: Preben Fossaas, Hauan Gård

Tiltak: Rydding av vegetasjon

Rydding av kratt (øya beites)

Formål: Hindre gjengroing av kulturlandskapet, bedre beite og øke naturmangfold

Faglig grunnlag: Skjøtselsinnspill i BioFokus-notat 2012-30, Tørfest m-fl.

Tiltakene er i tråd med anbefalt skjøtsel.

Beiteavtale: Er inngått mellom dyreholder Preben Fossaas og grunneier Stamhuset Jarlsberg.

Forskrift om vern av Færder nasjonalpark: Tiltaket er søknadspliktig.

- Rydding av vegetasjon - § 3 pkt. 2.3.b)

BURØ

Sone A i nasjonalparken, Tjøme kommune

Søker: Morten Ueland, Søndre Årø Gård

Tiltak: Beitepussing på Burø

Maskinell pussing (slått) av gammel innmark som beites

Formål: Hindre gjengroing og fremme kvaliteten på beiten.

Faglig grunnlag: BioFokus-rapport 2012-3 – kartlegging av skjøtselsbehov på øyene

Beiteavtale: Er inngått mellom gårdbruker Morten Ueland og grunneierne på Burø

Forskrift om vern av Færder nasjonalpark: Tiltaket er tillatt.

- Tiltaket anses som drift og vedlikehold av jordbruksarealer i sone A - § 3 pkt. 1.2 c)

SANDØ

Utenom sone A, B og C i nasjonalparken, Tjøme kommune

Tiltak: Vedlikehold av gjerder og beitemarker

Søker: Morten Ueland, Søndre Årø Gård

Holde i stand gjerdene og fjerne kratt rundt kubeitene

Øvre del av Motzfeldtenga er i nasjonalparken, mens mesteparten er utenfor

Formål: Hindre gjengroing og skjømte naturbeitemark og gml innmark gjennom beiting

Faglig grunnlag: Naturkartlegging og skjøtselsinnspill i BioFokus-rapport 2010-1, sone 3-2, lok. 89

Beiteavtale: Er inngått mellom gårdbruker Morten Ueland og Sandø Vel

Forskrift om vern av Færder nasjonalpark: Tiltaket er tillatt.

- Tillatt - Vedlikehold av nødvendig gjerding for husdyr - § 3, pkt. 1.2d)
- Søknadspliktig - Rydding av vegetasjon - § 3 pkt. 2.3.b)

Tiltak: Rydding langs naturbeitemark

Søker: Sandø Vel, utføres av Hauan Gård

Rydde bort kratt og utvidet beitet mot øst, langs fjellvegg

Øvre del av Motzfeldtenga er i nasjonalparken, mens mesteparten er utenfor

Formål: Hindre gjengroing og skjøtte naturbeitemarka ved beiting

Faglig grunnlag: Naturkartlegging og skjøtselsinnspill i BioFokus-rapport 2010-1, sone 3-2, lok. 89

Forskrift om vern av Færder nasjonalpark: Tiltaket er søknadspliktig

- Rydding av vegetasjon - § 3 pkt. 2.3.b)

Tiltak: Skjøtsel av eikeskog – 2 lokaliteter – videreføring

Søker: Sandø Vel, utføres av Hauan Gård

Rydding av kratt og annen vegetasjon i eikeskog ved Revesteinene og ved Bauta

Formål: Fremme eikeskogen og forhindre gjengroing.

Faglig grunnlag: Naturkartlegging og skjøtselsinnspill i BioFokus-rapport 2010-1, Sandø m.fl., lok. nr. 76, Revesteinene er i nasjonalparken. Tiltaket er i tråd med anbefalt skjøtsel.

Forskrift om vern av Færder nasjonalpark: Tiltaket er søknadspliktig.

- Rydding av vegetasjon - § 3 pkt. 2.3.b)

VESTRE BUSTEIN

Utenom sone A, B, og C, Tjøme kommune

Søker: Færder Får

Tiltak: Rydding av vegetasjon

Rydding av kratt (øya beites)

Formål: Åpne opp og forbedre beiteressursene

Faglig grunnlag: Kulturlandskapsenteret 2011 – Kartlegging av beiteressursene i skjærgården øst for Nøtterøy og Tjøme. Tiltakene er i tråd med anbefalt skjøtsel for å eventuelt forbedre beitegrunnet. Øya er ikke kartlagt mtp naturverdier, og er ikke prioritert for skjøtsel i forvaltningsplanen for nasjonalparken.

Beiteavtale: Mellom dyreholder Færder Får og grunneier Sandø Vel.

Forskrift om vern av Færder nasjonalpark: Tiltaket er søknadspliktig.

- Rydding av vegetasjon - § 3 pkt. 2.3.b)

Grunnlaget for avgjørelsen

Grunnlaget for behandlingen er verneforskriften for Færder nasjonalpark, hvor tiltakene særlig skal vurderes etter verneformålet for nasjonalparken som helhet og for aktuell forvaltningszone. Den overveiende delen av søknadene skal vurderes etter § 3.2.3 b, hvor det fremgår at forvaltningsmyndigheten kan gi tillatelse til rydding av vegetasjon. Noen av tiltakene gjelder drift og vedlikehold av jordbruksarealer og gjerding i sone A etter § 3.1.2 c og d, som ikke krever dispensasjon. Flere av tiltakene gjelder videreføring av skjøtsel som er

initiert og igangsatt av forvaltningsmyndigheten etter verneforskriftens § 6 Skjøtsel. Motorferdsel er generelt forbudt i nasjonalparken, men motorferdsel knyttet til drift av jordbruksarealer og skjøtselsoppgaver bestemt av forvaltningsmyndigheten er unntatt fra forbudet.

Videre skal tiltakene vurderes etter naturmangfoldlovens § 7, hvor det fremgår at prinsippene i §§ 8 til 12 skal legges til grunn som retningslinjer for offentlige beslutninger.

Vurdering

Søknadene behandles på delegert fullmakt av nasjonalparkforvalter, da tiltakene ikke krever behandling etter de generelle dispensasjonsbestemmelsene i § 4, jf. naturmangfoldlovens § 48. Da tiltakene ønskes iverksatt i sommer, er det også viktig med rask behandling.

I likhet med i fjor og i år vil det også fremover komme årlige søknader om UKL-midler hvor tiltakene vil variere fra år til år. Etter hvert som forvaltningsplan med skjøtselstiltak utarbeides for nasjonalparken, forventes at tiltakene tuftes på disse planene. Slike tiltak vil derfor kunne gjennomføres med utgangspunkt i verneforskriftens § 6 Skjøtsel, og krever derved ikke særskilt tillatelse. Søknadene vil da bli forelagt styret til orientering.

Det foreligger nå et utkast til forvaltningsplan som angir skjøtselstiltak for de omsøkte øyene med unntak for Vestre Bustein. For de av tiltakene i UKL-søknaden som viser til § 6 Skjøtsel, legges til grunn at skjøtselstiltakene i utkastet til forvaltningsplan likestilles med tiltak bestemt av forvaltningsmyndigheten.

Det gjøres nå en kort gjennomgang av tiltakene med utgangspunkt i dispensasjonshjemmel i verneforskriften:

§ 3.2.3 b: Rydding av vegetasjon:

Ryddetiltakene som krever tillatelse etter forskriftens § 3 pkt. 2.3b gjelder fristilling av steingjerder og kulturminner, rydding av strandenger, kulturmark/slåttemark og beitemark, uttak av gran, rydding av stier og hindring av gjengroing. Tiltakene er for en stor del forankret i anbefalt skjøtsel i Biofokus-rapporter, og samsvarer godt med skjøtselsforslagene i utkastet til forvaltningsplan. Det anbefales derfor å gi tillatelse til alle ryddetiltak. Det presiseres at beiting på slåttemark kun skal skje etter slått. Befaring med nasjonalparkforvaltningen på Vestre Bustein i forkant av tiltakene vil sikre at skjøtselen ivaretar nødvendige hensyn i nasjonalparken.

§ 3.1.2 c og d: Drift og vedlikehold av jordbruksareal og nødvendig gjerding

Tiltakene gjelder vedlikeholdsgrøfting på innmark, gjerdetiltak/grinder for beitedyr og beitepussing på innmark. Tiltakene kan defineres som vedlikehold av jordbruksareal og nødvendig gjerding for beitedyr, og krever derfor ikke dispensasjon etter verneforskriften.

§ 6: Skjøtsel bestemt av vernemyndigheten

Tiltakene gjelder fjerning av fremmede arter, rydding etter hogst av plantet gran, bruk av mobilt sagverk og restaurering av salamanderdammer, alt på Søndre Årøy. Tiltakene er i stor grad en videreføring av skjøtselstiltak igangsatt av forvaltningsmyndigheten, og samsvarer godt med skjøtselstiltakene i utkast til forvaltningsplan. Det gis tillatelse til alle skjøtselstiltakene.

Forholdet til motorisert ferdsel

I utgangspunktet er all motorisert ferdsel på land forbudt i nasjonalparken. Unntatt er bl.a. nødvendig motorferdsel i innmark i forbindelse med drift av jordbruksarealer i sone A, jf. § 3 pkt. 6.3 c. Likeledes er nødvendig motorferdsel i utmark i tilknytning til jordbruksdrift også tillatt, jf. § 3 pkt. 6.3 e.

Så langt motorferdsel i forbindelse med tiltakene skjer på godkjente veier eller kan betraktes som tiltak i forbindelse med drift av landbruksarealer, så kan motorisert utstyr derved benyttes uten nærmere godkjenning. Det samme gjelder motorisert ferdsel i forbindelse med skjøtselstiltak som er bestemt av forvaltningsmyndigheten. Selv om de omsøkte skjøtselstiltakene ennå ikke er forankret i godkjent forvaltnings- eller skjøtelsesplan, er det tidligere redegjort for at tiltakene er av en slik art at de understøtter verneformålet og tiltakene vil etter hvert bli innarbeidet i aktuelle skjøtelsesplaner. På bakgrunn av dette anbefales at tiltakene kan utføres ved bruk av motorisert utstyr uten nærmere tillatelse. Tiltakene bør likevel gjennomføres slik at kjøring i utmark begrenses til det strengt nødvendige, og at kjørespor unngås så langt det er mulig. Eventuelle kjørespor bør søkes utbedret.

Forholdet til naturmangfoldloven

Tiltakene skal som nevnt vurderes etter prinsippene i naturmangfoldlovens §§ 8 til 12. Med unntak av tiltakene som ikke tillates etter verneforskriften, vurderes tiltakene som skjøtselstiltak som kan vurderes samlet etter naturmangfoldloven.

§ 8 Kunnskapsgrunnlaget

Tiltakene bygger på kunnskapsgrunnlag i egne fagrapporter fra Biofokus, og samsvarer godt med skjøtselstiltakene i utkjast til forvaltningsplan. Kunnskapsgrunnlaget vurderes som godt i forhold til tiltakenes art og omfang, men det forutsettes at det skjer en forhåndsbefaring med nasjonalparkforvalter på øyene Søndre Årøy, Masseløy, Vestre Bustein, og Sandø. Dette for å sikre best mulig forankring til utkastet til forvaltningsplan som kunnskapsgrunnlag.

§ 9 Føre var

Det vises til § 8.

§ 10 Økosystemtilnærming og samlet belastning

Tiltakene som tillates vurderes samlet å gi en positiv virkning i forhold til verneformålet, og vurderes derved ikke å gi noen vesentlig belastning på økosystemene.

§ 11 Kostnader ved miljøforringelse

Vurderes som en lite aktuell problemstilling, men dersom motorferdsel i utmark medfører kjøreskader, forutsettes dette dekket av tiltakshaver.

§ 12 Miljøforsvarlige teknikker

For å begrense skader på naturverdier må det brukes utstyr som setter lite marktrykk og kjørespor. Arbeidet må dessuten skje under gunstige værforhold når terrenget best tåler kjøring.

Konklusjon

Nasjonalparkforvaltningen ser det som svært positivt at deler av Færder nasjonalpark inngår i utvalgte kulturlandskap i jordbruket, slik at nasjonalparken derved kan gjøre nytte av støtte til skjøtselstiltak gjennom ordningen. Skjøtselstiltakene i UKL-søknaden 2015 er godt tilpasset og samordnet med skjøtselforslagene i utkastet til forvaltningsplan. Fremtidige UKL-tiltak forankret i vedtatt forvaltningsplan med skjøtselstiltak vil fremover ikke kreve særskilt behandling og tillatelse etter verneforskriften.

Slik behandling må likevel gjennomføres i år, og det er foretatt en gjennomgang av tiltakene med følgende konklusjoner:

1. Med hjemmel i verneforskriftens § 3 pkt. 2.3 b gis tillatelse til de omsøkte tiltakene knyttet til rydding av vegetasjon. Det presieres at beiting på slåttemark kun skal skje etter slått.
2. Omsøkte tiltak knyttet til vedlikeholdsgrøfting på innmark, gjerdetiltak/grinder for beitedyr og beitepussing på innmark defineres som vedlikehold av jordbruksareal og nødvendig gjerding for beitedyr, og krever derfor ikke dispensasjon etter verneforskriftens § 3.1.2 c og d.
3. Tiltakene knyttet til fjerning av fremmede arter, rydding etter hogst av plantet gran, bruk av mobilt sagverk og restaurering av salamanderdammer, alt på Søndre Årøy er i stor grad en videreføring av skjøtselstiltak igangsatt av forvaltningsmyndigheten, og samsvarer godt med skjøtselstiltakene i utkast til forvaltningsplan. Tiltakene vurderes som skjøtsel etter § 6, bestemt av forvaltningsmyndigheten.
4. Tiltakene kan utføres ved bruk av motorisert utstyr og ferdsel uten nærmere tillatelse, under henvisning til verneforskriftens § 3.6.3 a, c, d og e. Tiltakene bør likevel gjennomføres slik at kjøring i utmark begrenses til det strengt nødvendige, og at kjørespor unngås så langt det er mulig. Eventuelle kjørespor bør søkes utbedret.
5. Før igangsetting av tiltakene på øyene Søndre Årøy, Masseløy, Vestre Bustein og Sandø forutsettes gjennomført en befaring med nasjonalparkforvaltningen.

Klageadgang:

Avgjørelsen kan påklages til Miljødirektoratet. Klagefristen vil være tre uker etter at vedtaket er mottatt. Eventuell klage sendes gjennom nasjonalparkstyret.



Utvalgte kulturlandskap (UKL) 2015

Skjærgården øst for Nøtterøy og Tjøme

Oversendelse av mottatte søknader om UKL-støtte til tiltak i Færder nasjonalpark 2015 til nasjonalparkstyret.

Om UKL

Skjærgården øst for Nøtterøy og Tjøme er et av 22 nasjonalt utvalgte kulturlandskap i Norge. Siden 2009 har området mottatt egne midler til tiltak for å ivareta kulturlandskapet, kulturminner og naturmangfold. I årene 2009-2015 har dette utgjort til sammen 3,94 mill kr. For 2015 er området tildelt 550 000 kr til tiltak. UKL-området sammenfaller geografisk i stor grad med Færder nasjonalpark. Det er Fylkesmannen i Vestfold landbruksavdelingen som er forvaltningsmyndighet for UKL-midlene. Dette er et spleiselag mellom Landbruks- og matdepartementet (LMD) og Klima- og miljødepartementet (KLD).

I søknadsomgangen for 2015 har 8 aktører søkt om støtte til i alt 27 tiltak i UKL-området. 19 av de omsøkte tiltakene er innenfor Færder nasjonalpark. Kun 2 av disse tiltakene er ikke søknadspliktige etter verneforskriften. Alle de 19 omsøkte tiltakene beskrives i denne oversendelsen for behandling etter verneforskriften.

Omsøkte tiltak i Færder nasjonalpark

SØNDRE ÅRØY

Sone A, Nøtterøy kommune

Søker: Søndre Årø Sameie v/Cato A. Erichsen

Tiltak 1: Rydding langs steingjerde

- Rydding av vegetasjon langs 90 meter steingjerde (einer og kratt) og fjerne gammel sauenetting og piggråd

Formål: Synliggjøre og ivareta et kulturminne (nyere tids kulturminne)

Lokalitet: Steingjerdet fra grinda på Nordjordet og østover mot sjøen gjennom skogen (er ikke i registrert naturtype)

Forskrift om vern av Færder nasjonalpark: Tiltaket er søknadspliktig.

- Rydding av vegetasjon - § 3 pkt. 2.3.b)

Tiltak 2: Rydding av små svartor-trær for å redusere gjengroing på strandeng

- Del 2 av rydding av strandeng – nå vestre del.

Formål: Hindre gjengroing og tap av naturmangfold på verdifull strandeng.

Faglig grunnlag: Naturkartlegging og skjøtselsinnspill i BioFokus-rapport 2010-1, Søndre Årøy, vestre del av sone 3-1, lok.nr. 204. Tiltaket er i tråd med anbefalt skjøtsel.

Forskrift om vern av Færder nasjonalpark: Tiltaket er søknadspliktig.

- Rydding av vegetasjon - § 3 pkt. 2.3.b)

Tiltak 3.1.: Rydding av små svartor-trær på strandeng

- Etterarbeid etter hovedrydding på østre del i 2014

Formål: Hindre gjengroing og tap av naturmangfold på verdifull strandeng, etterarbeid etter rydding i 2014

Faglig grunnlag: Naturkartlegging og skjøtselsinnspill i BioFokus-rapport 2010-1, Søndre Årøy, østre del av sone 3-1, lok.nr. 204. Tiltaket er i tråd med anbefalt skjøtsel.

Forskrift om vern av Færder nasjonalpark: Tiltaket er søknadspliktig.

- Rydding av vegetasjon - § 3 pkt. 2.3.b)

Tiltak 3.2: Fjerning av fremmed art - parkslirekne

- Oppfølging av mekanisk bekjempelse i lokalitet nord for gårdstunet, startet i 2013

Formål: Fjerne fremmed art som er svartelistet og uønsket

Faglig grunnlag: Naturkartlegging og skjøtselsinnspill i BioFokus-rapport 2010-1, Søndre Årøy, kap. 5.2.6, Figur 10, lokalitet 3. Tiltaket er anbefalt.

Forskrift om vern av Færder nasjonalpark

- Tiltaket kan anses som iverksatt av forvaltningsmyndigheten, jf. § 6

Tiltak 3.3: Fjerning av fremmed art - rynkerose

- Mekanisk bekjempelse av rynkerose i strandkanten på østsiden

Formål: Fjerne fremmed art som er svartelistet og uønsket

Faglig grunnlag: Naturkartlegging og skjøtselsinnspill i BioFokus-rapport 2010-1, Søndre Årøy, kap. 5.2.6, Figur 10, lokalitet 2. Tiltaket er anbefalt.

Forskrift om vern av Færder nasjonalpark:

- Tiltaket kan anses som iverksatt av forvaltningsmyndigheten, jf. § 6.

Tiltak 4: Rydding etter hogst av plantet gran og bruk av mobilt sagverk

- Hogst av innplantet granfelt (er i gang og skjer over flere år, støttet av midler fra miljøforvaltningen)
- Rydding av hogstavfall (er i gang og skjer over flere år, støttet av midler fra Utvalgte kulturlandskap)
- I 2015 søkes det om støtte til å leie inn mobilt sagverk og tømmervogn til traktor. Tømmer/plank skal transporteres til gårdstunet.

Formål: Fremme rik sumpskog, fjerne innplantet gran og tilrettelegge for beiting.

Faglig grunnlag: Naturkartlegging og skjøtselsinnspill i BioFokus-rapport 2010-1, Søndre Årøy, sone 4, lok.nr. 138. Tiltakene er i tråd med anbefalt skjøtsel.

Forskrift om vern av Færder nasjonalpark:

- Tiltaket hogst av gran ansett i 2014 som iverksatt av forvaltningsmyndigheten, jf. § 6.
- Tiltaket transport med traktor og tømmervogn fra granskogen til gårdstunet: Motorferdsel i utmark - § 3, pkt. 6.3a) – er tillatt som del av forvaltningsoppgaver

Tiltak 5: Rydding av smågran i sumpskogen

- Fjerne små grantrær som sprer seg innover i sumpskogen

Formål: Hindre at gran vokser opp og forringer den rike sumpskogen – rydde østre del – 20 dekar

Faglig grunnlag: Naturkartlegging og skjøtselsinnspill i BioFokus-rapport 2010-1, Søndre Årøy, sone 4, lok. nr. 138. Tiltaket er i tråd med anbefalt skjøtsel.

Forskrift om vern av Færder nasjonalpark: Tiltaket er søknadspliktig.

- Rydding av vegetasjon - § 3 pkt. 2.3.b)

Tiltak 6: Grøfting på innmark

1. Forny 100 meter drensledning på innmarka Sørjordet – som er kultureng

Formål: Hindre forsumping av enga og sikre god produksjon av gras på øya til husdyra

Faglig grunnlag: Dette er fulldyrka mark med gras til høsting og beiting.

Forskrift om vern av Færder nasjonalpark: Tiltaket er tillatt.

2. Drift og vedlikehold av jordbruksarealer i sone A - § 3, pkt. 1.2c)

Tiltak 7: Restaurering av salamanderdammer

1. Skogstjern i furuskog – rensking med maskin – gras og torv
2. Strandtjern – rensking manuelt

Formål: Bevare og forbedre levesteder for liten salamander – gras og torv

Faglig grunnlag: Artsdatabanken

Forskrift om vern av Færder nasjonalpark:

- Inngrepene er tillatt – hvis det anses som iverksatt av forvaltningsmyndigheten, jf. § 6.
- Motorferdsel i utmark er tillatt - § 3, pkt. 6.3a) – hvis del av forvaltningsoppgave
-

Tiltak 8: Oppsetting av grunder i eksisterende gjerder

1. Erstatte gammel grind i nedkant av enga på Sørjordet
2. Oppsetting av ny grind ved kjerrevei i nedkant av enga på Sørjordet

Formål: Styre beitingen, sikre ferdsel og sette opp grunder i tre med tradisjonell utforming

Faglig grunnlag: Del av drift av jordbruksarealene på Sørjordet og tilrettelegging for ferdsel.

Forskrift om vern av Færder nasjonalpark: Tiltaket er tillatt.

- Vedlikehold av nødvendig gjerding for husdyr - § 3, pkt. 1.2d)

Tiltak 9: Rydding av gammel sti opp til gravrøys fra bronsealder

- Rydding av vegetasjon og åpne opp sti til gravrøysa i sør, som ble fristilt i 2014

Formål: Tilrettelegge for allmenhetens adkomst til et fornminne (automatisk fredet kulturminne)

Faglig grunnlag: Stien går gjennom skogsområde, ingen registrerte naturtyper

Forskrift om vern av Færder nasjonalpark: Tiltaket er søknadspliktig.

- Rydding av vegetasjon - § 3 pkt. 2.3.b)

LINDHOLMEN

Sone A, Nøtterøy kommune

Søker: Jarlsberg Hovedgård

Tiltak: Rydding langs steingjerde

- Rydding av vegetasjon langs 75 meter steingjerde – del 1 utført 2013

Formål: Synliggjøre og ivareta et kulturminne (nyere tids kulturminne)

Lokalitet: Steingjerdet går fra husmannsplassen langs sørsiden av gml hagemark

Forskrift om vern av Færder nasjonalpark: Tiltaket er søknadspliktig.

- Rydding av vegetasjon - § 3 pkt. 2.3.b)

Tiltak: Rydding på gammel slåttemark og grøfterensk

- Rydding av vegetasjon på gjengrodd slåttemark / beite
- Manuell rensk av gamle grøfter på gammel slåttemark / beite

Formål: Åpne opp det gamle kulturlandskapet og fremme naturmangfoldet.

Faglig grunnlag: Skjøtselsinnspill i BioFokus-notat 2012-30, Lindholmen m.fl.
Vegetasjonsryddingen er i tråd med anbefalt skjøtsel. Rapporten omtaler ikke grøfterensk.
Beiteavtale er inngått med Preben Fossaas, Hauan Gård.

Forskrift om vern av Færder nasjonalpark:

- Søknadspliktig: Rydding av vegetasjon - § 3 pkt. 2.3.b)
- Grøfterensk på gml slåttemark som beites – drift og vedlikehold av jordbruksarealer i sone A - § 3 pkt. 1.2 c)?

HVALØY

Sone A, Nøtterøy kommune

Søker: Morten Ueland, Søndre Årø Gård

Tiltak: Beitepussing på Hvaløy

- Maskinell pussing (slått) av gammel innmark som beites

Formål: Hindre gjengroing og fremme kvaliteten på beite.

Faglig grunnlag: Skjøtselsplan i BioFokus-rapport 2012-6 for Hvaløy

Beiteavtale: Er inngått mellom gårdbruker Morten Ueland og grunneier Nøtterøy kommune

Forskrift om vern av Færder nasjonalpark: Tiltaket er tillatt.

- Tiltaket anses som drift og vedlikehold av jordbruksarealer i sone A - § 3 pkt. 1.2 c)

MASSELØY

Utenom sone A, B, og C, Nøtterøy kommune

Søker: Morten Ueland, Søndre Årø Gård

Tiltak: Rydding av vegetasjon på Masseløy – del 3

- Rydding av kratt og einer på gammel kulturmark/slåttemark nordvest for hustuften (øya beites)

Formål: Hindre gjengroing av kulturlandskapet, bedre beiteressursene og øke naturmangfold

Faglig grunnlag: Skjøtselsinnspill i BioFokus-notat 2013-19, Masseløy m. fl.

Tiltakene er i tråd med anbefalt skjøtsel.

Beiteavtale: Er inngått mellom gårdbruker Morten Ueland og grunneier Stamhuset Jarlsberg.

Forskrift om vern av Færder nasjonalpark: Tiltaket er søknadspliktig.

- Rydding av vegetasjon - § 3 pkt. 2.3.b)

ORMØY

Utenom sone A, B, og C, Nøtterøy kommune

Søker: Preben Fossaas, Hauan Gård

Tiltak: Rydding av vegetasjon på Ormøy

- Rydding av vegetasjon på gml. slåttemark rundt hustuften (øya beites)

Formål: Åpne opp kulturlandskapet, fristille kulturminne, bedre beite og øke naturmangfold

Faglig grunnlag: Skjøtselsinnspill i BioFokus-notat 2012-30, Ormøy m-fl.

Tiltakene er i tråd med anbefalt skjøtsel.

Beiteavtale: Er inngått mellom dyreholder Preben Fossaas og grunneier Stamhuset Jarlsberg.

Forskrift om vern av Færder nasjonalpark: Tiltaket er søknadspliktig.

- Rydding av vegetasjon - § 3 pkt. 2.3.b)

HANEFLU

Utenom sone A, B, og C, Nøtterøy kommune

Søker: Preben Fossaas, Hauan Gård

Tiltak: Rydding av vegetasjon

- Rydding av kratt (øya beites)

Formål: Hindre gjengroing av kulturlandskapet, bedre beite og øke naturmangfold

Faglig grunnlag: Skjøtselsinnspill i BioFokus-notat 2013-19, Haneflu m-fl.

Tiltakene er i tråd med anbefalt skjøtsel.

Beiteavtale: Er inngått mellom dyreholder Preben Fossaas og grunneier Stamhuset Jarlsberg.

Forskrift om vern av Færder nasjonalpark: Tiltaket er søknadspliktig.

- Rydding av vegetasjon - § 3 pkt. 2.3.b)

TØRFEST

Utenom sone A, B, og C, Nøtterøy kommune

Søker: Preben Fossaas, Hauan Gård

Tiltak: Rydding av vegetasjon

- Rydding av kratt (øya beites)

Formål: Hindre gjengroing av kulturlandskapet, bedre beite og øke naturmangfold

Faglig grunnlag: Skjøtselsinnspill i BioFokus-notat 2012-30, Tørfest m-fl.

Tiltakene er i tråd med anbefalt skjøtsel.

Beiteavtale: Er inngått mellom dyreholder Preben Fossaas og grunneier Stamhuset Jarlsberg.

Forskrift om vern av Færder nasjonalpark: Tiltaket er søknadspliktig.

- Rydding av vegetasjon - § 3 pkt. 2.3.b)

BURØ

Sone A i nasjonalparken, Tjøme kommune

Søker: Morten Ueland, Søndre Årø Gård

Tiltak: Beitepussing på Burø

- Maskinell pussing (slått) av gammel innmark som beites

Formål: Hindre gjengroing og fremme kvaliteten på beiten.

Faglig grunnlag: BioFokus-rapport 2012-3 – kartlegging av skjøtselsbehov på øyene

Beiteavtale: Er inngått mellom gårdbruker Morten Ueland og grunneierne på Burø

Forskrift om vern av Færder nasjonalpark: Tiltaket er tillatt.

- Tiltaket anses som drift og vedlikehold av jordbruksarealer i sone A - § 3 pkt. 1.2 c)

SANDØ

Utenom sone A, B og C i nasjonalparken, Tjøme kommune

Tiltak: Vedlikehold av gjerder og beitemarker

Søker: Morten Ueland, Søndre Årø Gård

- Holde i stand gjerdene og fjerne kratt rundt kubeitene
- Øvre del av Motzfeldtenga er i nasjonalparken, mens mesteparten er utenfor

Formål: Hindre gjengroing og skjøtte naturbeitemark og gml innmark gjennom beiting
Faglig grunnlag: Naturkartlegging og skjøtselsinnspill i BioFokus-rapport 2010-1, sone 3-2, lok. 89
Beiteavtale: Er inngått mellom gårdbruker Morten Ueland og Sandø Vel

Forskrift om vern av Færder nasjonalpark: Tiltaket er tillatt.

- Tillatt - Vedlikehold av nødvendig gjerding for husdyr - § 3, pkt. 1.2d)
- Søknadspliktig - Rydding av vegetasjon - § 3 pkt. 2.3.b)

Tiltak: Rydding langs naturbeitemark

Søker: Sandø Vel, utføres av Hauan Gård

- Rydde bort kratt og utvidet beitet mot øst, langs fjellvegg
- Øvre del av Motzfeldtenga er i nasjonalparken, mens mesteparten er utenfor

Formål: Hindre gjengroing og skjøtte naturbeitemarka ved beiting

Faglig grunnlag: Naturkartlegging og skjøtselsinnspill i BioFokus-rapport 2010-1, sone 3-2, lok. 89

Forskrift om vern av Færder nasjonalpark: Tiltaket er søknadspliktig

- Rydding av vegetasjon - § 3 pkt. 2.3.b)

Tiltak: Skjøtsel av eikeskog – 2 lokaliteter – videreføring

Søker: Sandø Vel, utføres av Hauan Gård

- Rydding av kratt og annen vegetasjon i eikeskog ved Revesteinene og ved Bauta

Formål: Fremme eikeskogen og forhindre gjengroing.

Faglig grunnlag: Naturkartlegging og skjøtselsinnspill i BioFokus-rapport 2010-1, Sandø m.fl., lok. nr. 76, Revesteinene er i nasjonalparken. Tiltaket er i tråd med anbefalt skjøtsel.

Forskrift om vern av Færder nasjonalpark: Tiltaket er søknadspliktig.

- Rydding av vegetasjon - § 3 pkt. 2.3.b)

VESTRE BUSTEIN

Utenom sone A, B, og C, Tjøme kommune

Søker: Færder Får

Tiltak: Rydding av vegetasjon

- Rydding av kratt (øya beites)

Formål: Åpne opp og forbedre beiteressursene

Faglig grunnlag: Kulturlandskapssenteret 2011 – Kartlegging av beiteressursene i skjærgården øst for Nøtterøy og Tjøme. Tiltakene er i tråd med anbefalt skjøtsel for å eventuelt forbedre beitegrunnlaget. Øya er ikke kartlagt mtp naturverdier, og er ikke prioritert for skjøtsel i forvaltningsplanen for nasjonalparken.

Beiteavtale: Mellom dyreholder Færder Får og grunneier Sandø Vel.

Forskrift om vern av Færder nasjonalpark: Tiltaket er søknadspliktig.

- Rydding av vegetasjon - § 3 pkt. 2.3.b)

TIL ORIENTERING:

Sandø 2015 – utenom nasjonalparken, men i kulturlandskapet:

- Slåttemarka på 3,3 dekar blir slått for 4. år på rad i 2015
- Innmarka, stier og steingjerder skjøttes med ryddesag og krattknuser
- Beiting med sau og ku

Bjerkøy 2015 - utenom nasjonalparken, men i kulturlandskapet:

- Fristilling av 3 store eiketrær
- Hogst av plantet gran
- Oppgradering av gml båtslipp og av tømmerkai
- Beiting med ku

Vasskalven 2015 - utenom nasjonalparken, men i kulturlandskapet:

- Rydding og åpning av gml. kulturmark – sone 2 - Storjordet – etter ny skjøtselsplan for Vasskalven – BioFokus-rapport 2015-7. Beiting med sau.

18.05.2015

Hilde Marianne Lien

Fylkesmannen i Vestfold
Landbruksavdelingen



Saksfremlegg

Arkivsaksnr: 2015/4503-0

Saksbehandler: Pål Otto Hansen

Dato: 25.08.2015

Utvalg	Utvalgssak	Møtedato
Færder nasjonalparkstyre	17/2015	02.09.2015

Tillatelse fra verneforskriften - Skåetangen - Moutmarka - Færder nasjonalpark - rydding av vegetasjon langs gangsti

Forslag til vedtak

Vi viser til søknad om rydding av vegetasjon langs gangsti til Skåetangen, sendt Statens naturoppsyn v/Jørn Lindseth 30.07.2015. Søker ønsker å rydde kratt på vestsiden av stien langs fritidseiendommen Skåetangen 38. Ryddet vegetasjon vil bli trukket inn på tomt for fritidseiendommen og brent der på tillatt tidspunkt. Befaring er gjennomført med Statens naturoppsyn, som ikke har bemerkninger.

Det vises til at et viktig delmål med Færder nasjonalpark er å gi allmennheten anledning til opplevelse av naturen i nasjonalparken. Tiltaket vurderes å være i tråd med ønsket skjøtsel i Moutmarkaområdet, særlig av hensyn til gjengroingen som gradvis vanskeliggjør ferdsel langs stien. Tiltaket kan derfor gjennomføres på følgende vilkår:

- Det forutsettes at Statens naturoppsyn på forhånd merker området som skal ryddes og at trær som skal stå igjen merkes
- Rydding må ikke skje på en måte som hindrer allmennhetens ferdsel på gangstien
- Etter avsluttet arbeid forutsettes melding gitt Statens naturoppsyn, slik at sluttbefaring kan gjennomføres

Nasjonalparkforvaltningen benytter anledningen til å takke søker for initiativet til rydding langs stien.

Klageadgang:

Avgjørelsen kan påklages til Klima- og miljødepartementet. Klagefristen vil være tre uker etter at vedtaket er mottatt. Eventuell klage sendes gjennom nasjonalparkstyret.

Andre relevante dokumenter, ikke vedlagt:



Saksfremlegg

Arkivsaksnr: 2015/2731-0

Saksbehandler: Pål Otto Hansen

Dato: 10.06.2015

Utvalg	Utvalgssak	Møtedato
Færder nasjonalparkstyre	18/2015	02.09.2015

Store Færder ornitologiske stasjon - Færder nasjonalpark - ringmerking og sjøfugltelling

Vedtak i telefonmøte med leder 09.06.2015:

1. Med hjemmel i verneforskriftens § 4, jf. naturmangfoldlovens § 48, gis:
 - dispensasjon fra verneforskriftens § 3.3.1 til ringmerking på Store Færder, basert på retningslinjer fra Stavanger museum og bruk av autoriserte ringmerkere og etter årlig ringmerkingsprogram angitt i søknad.
 - dispensasjon fra verneforskriftens § 3.2.1 til årlig vegetasjonsrydding av nettgater og stier på Store Færder
 - dispensasjon fra verneforskriftens § 3.1.1 til og utlegging av nødvendige lemmer og stiger mellom nettgatene på Store Færder
 - dispensasjon fra ilandstigningsforbudet i verneforskriftens § 3.5.2 til årlig sjøfugltelling på omsøkte øyer i sone B i nasjonalparken i omsøkt tidsrom, på oppdrag fra og etter instruks fra Statens naturoppsyn. Sjøfugltellingen kan utvides til å omfatte også andre øyer i nasjonalparken etter anvisning fra nasjonalparkforvaltningen.
2. Dispensasjonene gis for årlig ringmerking og sjøfugltelling fram til og med 2019.
3. Det forutsettes at de årlige resultatene av ringmerkingen, herunder gjenfunn, samt resultatene av de årlige sjøfugltellingene innrapporteres til nasjonalparkforvaltningen hvert år etter avsluttet sesong.

Klageadgang

Avgjørelsen kan påklages til miljødirektoratet. Klagefristen vil være tre uker etter at vedtaket er mottatt. Eventuell klage sendes gjennom nasjonalparkstyret.

Bakgrunn

Ringmerking

Ringmerkingen ved Store Færder Ornitologiske Stasjon (SFOS) drives etter retningslinjer fra Stavanger Museum. Stasjonens ringmerkingsvirksomhet er vitenskapelig forankret ved samme institusjon. Alle som driver selvstendig ringmerking ved stasjonen er autoriserte ringmerkere. All ringmerking legges inn elektronisk og oversendes Stavanger Museum årlig. Her ligger all stasjonens ringmerking helt tilbake til 1962. Det er fullt mulig å få tilgang til informasjon ved henvendelse til ringmerkingsentralen ved Stavanger Museum.

Totalt er det ringmerket mer enn 250.000 fugler ved stasjonen. SFOS har også publisert årlige ringmerkingsoversikter i Årsrapporter som ligger på stasjonens hjemmeside. Stasjonen arbeider med en bok som beskriver de første 50 årene ved stasjonen. Ringmerkingsvirksomheten vil ha en sentral plass i boka og alt materiale vil bli presentert her. SFOS ønsker også å gjøre dette materialet tilgjengelig på vår hjemmeside, oppdatert med årene etter de første 50.

Gjenfunn er rapporter om ringmerkede fugler som er funnet døde eller kontrollert levende. Alle gjenfunn sendes normalt til Stavanger Museum, både fra Norge og utlandet. Dette fordi fuglenes ringer er merket med Stavanger Museum, Norway. Informasjonen går så fra Stavanger Museum ut til de som har ringmerket fuglene. Stavanger Museum har en egen portal som viser alle norske gjenfunn, og de kan trolig også gi informasjon om dette ved forespørsel. SFOS publiserer egne gjenfunn i årsrapportene. SFOS vil også beskrive mange av våre 1700 gjenfunn i 50-års boka vår.

Til bruk i ringmerkingen brukes fangstnett, og SFOS har et godt innarbeidet stisystem på øya, som er opparbeidet gjennom årtier. Vegetasjonen på øya har særdeles gode vekstvilkår, så dette stisystemet må ryddes regelmessig. Dette medfører at deler av vegetasjonen som vokser inn i stien må kuttes. Dette gjøres minst ved sesongstart og på sensommeren før høstsesongen starter. I tillegg gjøres det også etter behov under sesongen. Det som kuttes legges slik at det synes minst mulig og ikke virker skjemmende.

Ved nettgatene må også vegetasjonen fjernes på begge sider av nettene. Dette gjøres for at ikke nettene skal henge seg fast i vegetasjonen. Dette vil medføre unødvendig slitasje på nettene samt kunne være til skade for fuglene som fanges i disse nettene. Det må også være plass på begge sider av nettet slik at de som driver ringmerkingen kan arbeide trygt uten å skade fangede fugler eller nett.

Deler av stisystemet går i fuktige områder. Her er det flere steder lagt ut planker og lemmer. Dette er gjort både for å ferdes enklere, men hindrer også erosjon. SFOS ønsker å skifte ut noen av disse lemmene og legge ut noen få nye. Dette gjelder primært i områder hvor det har blitt en del erosjon langs stien. Ved å legge ut lemmer vil vegetasjonen få en sjanse til å gro bedre og restaureres. Alle disse planker/lemmer ligger løst og kan fjernes. De er således svært enkle konstruksjoner og ikke permanente byggverk.

Ved utbedring av planker/lemmer, vil SFOS benytte bestandige materialer med en farge som glir så godt som mulig inn i vegetasjonen.

I og over noen få kløfter er det også lagt ut stiger/lemmer. Det samme gjelder opp og ned noen korte bergvegger. Disse er kledd med grå takpapp som gjør at de synes lite i terrenget. De er først synlige når man er svært nærme. Disse er lagt ut av sikkerhetsmessige årsaker, da det er lett å skli på vått fjell. Disse er også til god hjelp for besøkende som vil utforske øya. Disse krever regelmessig vedlikehold.

I tillegg til eksisterende stier og nettgater kan det være aktuelt å kutte noe vegetasjon i forbindelse med spesielle prosjekt, for å sette opp ett eller flere fangstnett. Dette vil være for å fange inn spesielle arter eller individer. Dette vil være små inngrep som naturen selv vil restaurere svært fort.

Ringmerkingssesongen avhenger av været. Normal oppstart er tidlig i mars, avhengig av hvor sein vinteren er. Vårsesongen avsluttes så tidlig i juni. Dette gjøres primært for å skåne hekkefuglene på øya. Nettene tas ned og lagres ved stasjonen. Det samme gjelder nettstengene.

Høstsesongen starter normalt i første uke av august. Nettene settes opp og står oppe til sein på høsten. Vanligvis tas nettene ned i første halvdel av november og nettene lagres ved stasjonen.

Hvis øya forlates i fangstsesongen, sikres alle fangstnettene med hengelåser. Dette gjøres for at ikke uvedkommende skal åpne fangstnettene. Løse beitedyr representerer også et problem i ringmerkingssesongen. De vil kunne være til fare for innfangede fugler og også for dyrene selv.

Fuglestasjonen har gjennom mange år opparbeidet nødvendige bygninger og innretninger for stasjonens virksomhet. Dette gjelder bl.a. landingssted for stasjonens båt på østsiden, selve hovedhytta for mannskaper og ringmerking, bod, toalett og solcellepanel og vindmøller for energiforsyning. Det søkes i denne omgang ikke om utvidelser eller endringer, men det vises til behovet for regelmessig vedlikehold.

Sjøfugltellinger i Færder nasjonalpark

SFOS har drevet med sjøfugltellinger i Tjøme og Nøtterøy skjærgården i mer enn 40 år. De første årene ble tellingene drevet på oppdrag fra Fylkesmannens Miljøvernnavdeling mens oppdraget de senere år er gjort for Statens Naturoppsyn. Alt materialet ligger elektronisk tilgjengelig hos SNO v/Egil Soglo. Stasjonen sitter også på mye av materialet i papirform fra de tidligere år og elektronisk fra de siste. Siste års registreringer er også lagt inn i Artsobservasjoner.no.

Sjøfugltellingene foretas i slutten av mai, mellom 20. mai og 1. juni. Dette tidspunktet er optimalt for å kunne telle alle aktuelle arter. Tellingene foretas ved at hver øy besøkes en gang med flere deltagere slik at besøket varer så kort tid som mulig. Vi forsøker å bruke de samme personene fra år til år slik at systematikken blir så lik som mulig.

Øyene som skal telles er Hoftøya, Knappen, Langøya, Store og Lille Rauer og Langøya på Nøtterøy. Det vises til tidligere tillatelse gitt i 2014.

Grunnlaget for avgjørelsen

I henhold til naturmangfoldlovens § 7 skal prinsippene i §§ 8 til 12 legges til grunn som retningslinjer ved utøving av offentlig myndighet og vurderingen skal fremgå av beslutningen. Prinsippene gjelder kunnskapsgrunnlaget, føre-var-prinsippet,

økosystemtilnærming og samlet belastning, hvem som skal bære kostnadene ved miljøforringelse og miljøforsvarlige teknikker og driftsmetoder.

Ringmerking

Flere av tiltakene tilknyttet ringmerkingsaktiviteten rammes av forbudene i verneforskriften:

- Utlegging av lemmer og stiger på stier krever dispensasjon fra forbudet mot inngrep av enhver art etter verneforskriftens § 3.1.1.
- Vegetasjonsrydding av nettgater og stier mellom nettgatene krever dispensasjon fra verneforskriftens § 3.2.1 om vern av vegetasjon på land.
- Fangst og ringmerking av fugl krever dispensasjon fra verneforskriftens § 3.3.1 om vern.

Det kan gis dispensasjon etter verneforskriftens § 4, jf. naturmangfoldlovens § 48, for tiltakene det søkes om dersom det ikke strider mot vernevedtakets formål og ikke kan påvirke verneverdiene nevneverdig.

Sjøfugltelling

Verneforskriften for Færder nasjonalpark gir forbud mot ferdsel i sone B hvor Hoftøya, Knappen, Langøya, Fjærskjær, Store og Lille Rauer ligger, jf. § 3 pkt. 5.2. Etter verneforskriften § 4, jf. naturmangfoldlovens § 48, kan det gjøres unntak fra forbudet dersom det ikke strider mot vernevedtakets formål og ikke kan påvirke verneverdiene nevneverdig.

Vurdering

Forholdet til naturmangfoldloven

§ 8 Kunnskapsgrunnlaget

Ringmerkingsaktiviteten på Store Færder og de årvisse sjøfugltellingene i deler av nasjonalparken er iverksatt for å styrke kunnskapsgrunnlaget om endringer i fuglebestander og trekkmonster og om endringer i den lokale sjøfuglbestanden spesielt. Ringmerkingen har pågått i over 50 år, og med den lange tidsserien i aktiviteten er dette et nærmest unikt kunnskapsgrunnlag av nasjonal verdi. Sjøfugltellingene har også foregått i flere år og viser lokale bestandsendringer av stor viktighet i forvaltningen av nasjonalparken. Sjøfugltellingene må derfor vurderes som en viktig del av overvåkingen av naturverdiene i nasjonalparken.

§ 9 Føre-var-prinsippet

Resultatene av ringmerkingsaktiviteten og fra sjøfugltellingen gir viktige bidrag i den nasjonale og regionale miljøovervåkingen, og til forvaltningen av nasjonalparken etter føre-var-prinsippet. Resultatene ivaretas i tilgjengelige databaser.

§ 10 Prinsippet om økosystemtilnærming og samlet belastning

Ringmerkingen utføres etter forsvarlige retningslinjer og av autoriserte ringmerkere. Sjøfugltellingen foretas også av kompetente personer etter retningslinjer fra SNO. Vurdert opp mot verdien av innsamlet data, vurderes både ringmerkingen og sjøfugltellingen som en liten belastning på naturmiljøet og fuglebestandene innenfor nasjonalparken

§ 11 Kostnader ved miljøforringelse skal bæres av tiltakshaver og § 12 Miljøforsvarlige teknikker og driftsmetoder

§ 11 og 12 har liten relevans i saken.

Særskilt vurdering etter verneforskriftens § 4 (generelle dispensasjonsregler)

Søknaden må behandles etter verneforskriftens § 4, jf. også naturmangfoldlovens § 48. Hovedrammen for denne dispensasjonsbestemmelsen er at aktiviteten ikke kan påvirke verneverdiene nevneverdig og heller ikke stride mot vernevedtakets formål.

Formålet med opprettelsen av Færder nasjonalpark er blant annet å ta vare på arter generelt. Fangst og ringmerking av fugl og den årlige fugletellingen vurderes som en begrenset forstyrrelse av fuglelivet i nasjonalparken, en forstyrrelse som kan aksepteres ut fra ringmerkingsens og sjøfugltellingens store kunnskapsmessige verdi nasjonalt, regionalt og for nasjonalparken spesielt. Aktiviteten drives dessuten etter gode retningslinjer og utføres av autoriserte fagpersoner, med gode rapporteringsrutiner. Samlet vurderes derfor ringmerkingsen og sjøfugltellingen å være i samsvar med formålet om å ta vare på arter.

Ringmerkingsaktiviteten krever også som nevnt løpende rydding av nettgater og stier samt bruk av lemmer og stiger langs stiene. Dette vurderes også som en akseptert belastning på naturmiljøet, og som i liten grad påvirker verneverdiene negativt.

I foreløpig forvaltningsplan for Færder nasjonalpark, datert april 2015, under punkt «4.8 Overvåking» står det bl.a.: «*Kunnskapsbasert forvaltning krever også oppdatert informasjon om verneverdiene gjennom overvåking. Overvåkingen kan enten ta sikte på å avdekke endringer over tid (tidsserier) eller finne ut om et på forhånd fastsatt mål er nådd. Begge formene er nødvendige i forvaltningen.*

*Det foregår i dag noe overvåking av verneverdier i området. Statens naturoppsyn (SNO) gjennomfører årlige sjøfugltellinger og hekkeregistreringer i en rekke sjøfuglreservater og biotopvernområder i begge kommuner. Dessuten telles ærfugl i området rundt Store Færder, og Store Færder Ornitologiske Stasjon har løpende registreringer og ringmerking av trekkfugler på øya....» Det er videre foreslått et forvaltningsmål om at «*Forvaltningen skal ha tilgang til oppdatert kunnskap om tilstanden for viktige verneverdier i området*». I samme kapittel står det at «*Hekkende sjøfuglarter i tilbakegang, spesielt sildemåke og makrellterne, bør overvåkes på utvalgte holmer, med vekt på sone B.*»*

Vurderingene i utkastet til forvaltningsplan bygger derved opp under både ringmerkingsaktiviteten på Store Færder og sjøfugltellingen i sone B i nasjonalparken som viktige og nødvendige bidrag i overvåkingen, og som etter hvert antas å ville inngå i et samlet overvåkingsprogram for nasjonalparkene i Ytre Oslofjord.

Konklusjon

1. Med hjemmel i verneforskriftens § 4, jf. naturmangfoldlovens § 48, gis:
 - dispensasjon fra verneforskriftens § 3.3.1 til ringmerking på Store Færder, basert på retningslinjer fra Stavanger museum og bruk av autoriserte ringmerkere og etter årlig ringmerkingsprogram angitt i søknad.
 - dispensasjon fra verneforskriftens § 3.2.1 til årlig vegetasjonsrydding av nettgater og stier på Store Færder
 - dispensasjon fra verneforskriftens § 3.1.1 til og utlegging av nødvendige lemmer og stiger mellom nettgatene på Store Færder
 - dispensasjon fra ilandstigningsforbudet i verneforskriftens § 3.5.2 til årlig sjøfugltelling på omsøkte øyer i sone B i nasjonalparken i omsøkt tidsrom, på oppdrag fra og etter instruks fra Statens naturoppsyn. Sjøfugltellingen

kan utvides til å omfatte også andre øyer i nasjonalparken etter anvisning fra nasjonalparkforvaltningen.

2. Dispensasjonene gis for årlig ringmerking og sjøfugltelling fram til og med 2019.
3. Det forutsettes at de årlige resultatene av ringmerkingen, herunder gjenfunn, samt resultatene av de årlige sjøfugltellingene innrapporteres til nasjonalparkforvaltningen hvert år etter avsluttet sesong.

Klageadgang

Avgjørelsen kan påklages til miljødirektoratet. Klagefristen vil være tre uker etter at vedtaket er mottatt. Eventuell klage sendes gjennom nasjonalparkstyret.

Kopi:

- Miljødirektoratet
- Kystverket avd. Arendal
- Nøtterøy kommune
- Tjøme kommune
- Vestfold fylkeskommune
- NOF Vestfold
- Naturvernforbundet i Vestfold

Redegjørelse fra Store Færder ornitologiske stasjon om virksomheten samt sjøfugltellinger i Færder nasjonalpark

Ringmerking

Ringmerkingen ved Store Færder Ornitologiske Stasjon (SFOS) drives etter retningslinjer fra Stavanger Museum. Stasjonens ringmerkingsvirksomhet er vitenskapelig forankret ved samme institusjon. Alle som driver selvstendig ringmerking ved stasjonen er autoriserte ringmerkere. All ringmerking legges inn elektronisk og oversendes Stavanger Museum årlig. Her ligger all stasjonens ringmerking helt tilbake til 1962. Det er fullt mulig å få tilgang til informasjon ved henvendelse til ringmerkingsentralen ved Stavanger Museum.

Totalt er det ringmerket mer enn 250.000 fugler ved stasjonen. SFOS har også publisert årlige ringmerkingsoversikter i Årsrapporter som ligger på stasjonens hjemmeside. Stasjonen arbeider med en bok som beskriver de første 50 årene ved stasjonen. Ringmerkingsvirksomheten vil ha en sentral plass i boka og alt materiale vil bli presentert her. Vi ønsker også å gjøre dette materialet tilgjengelig på vår hjemmeside, oppdatert med årene etter de første 50.

Gjenfunn

Gjenfunn er rapporter om ringmerkede fugler som er funnet døde eller kontrollert levende. Alle gjenfunn sendes normalt til Stavanger Museum, både fra Norge og utlandet. Dette fordi fuglenes ringer er merket med Stavanger Museum, Norway. Informasjonen går så fra Stavanger Museum ut til de som har ringmerket fuglene. Stavanger Museum har en egen portal som viser alle norske gjenfunn, og de kan trolig også gi informasjon om dette ved forespørsel. SFOS publiserer egne gjenfunn i årsrapportene. Vi vil også beskrive mange av våre 1700 gjenfunn i 50-års boka vår.

Tiltak i forbindelse med fangstnett og nettgater

Stier

Vi har et godt innarbeidet stisystem på øya, som er opparbeidet gjennom årtier. Vegetasjonen på øya har særdeles gode vekstvilkår, så dette stisystemet må ryddes regelmessig. Dette medfører at deler av vegetasjonen som vokser inn i stien må kuttes. Dette gjøres minst ved sesongstart og på sensommeren før høstsesongen starter. I tillegg gjøres det også etter behov under sesongen. Det som kuttes legges slik at det synes minst mulig og ikke virker skjemmende.

Nettgater

Ved nettgatene må også vegetasjonen fjernes på begge sider av nettene. Dette gjøres for at ikke nettene skal henge seg fast i vegetasjonen. Dette vil medføre unødvendig slitasje på nettene samt kunne være til skade for fuglene som fanges i disse nettene. Det må også være plass på begge sider av nettet slik at de som driver ringmerkingen kan arbeide trygt uten å skade fangede fugler eller nett.

Lemmer

Deler av stisystemet går i fuktige områder. Her er det flere steder lagt ut planker og lemmer. Dette er gjort både for å ferdes enklere, men hindrer også erosjon. Vi ønsker å skifte ut noen av disse lemmene og legge ut noen få nye. Dette gjelder primært i områder hvor det har blitt en del erosjon langs stien. Ved å legge ut lemmer vil vegetasjonen få en sjanse til å gro bedre og restaureres. Alle disse planker/lemmer ligger løst og kan fjernes. De er således svært enkle konstruksjoner og ikke permanente byggverk.

Ved utbedring av planker/lemmer, vil vi benytte bestandige materialer med en farge som glir så godt som mulig inn i vegetasjonen.

Stiger

I og over noen få kløfter er det også lagt ut stiger/lemmer. Det samme gjelder opp og ned noen korte bergvegger. Disse er kledd med grå takpapp som gjør at de synes lite i terrenget. De er først synlige når man er svært nærme. Disse er lagt ut av sikkerhetsmessige årsaker, da det er lett å skli på vått fjell. Disse er også til god hjelp for besøkende som vil utforske øya. Disse krever regelmessig vedlikehold.

Tilleggsrydding

I tillegg til eksisterende stier og nettgater kan det være aktuelt å kutte noe vegetasjon i forbindelse med spesielle prosjekt, for å sette opp ett eller flere fangstnett. Dette vil være for å fange inn spesielle arter eller individer. Dette vil være små inngrep som naturen selv vil restaurere svært fort.

Sesongen

Sesongen avhenger av været. Normal oppstart er tidlig i mars, avhengig av hvor sein vinteren er. Vårsesongen avsluttes så tidlig i juni. Dette gjøres primært for å skåne hekkefuglene på øya. Nettene tas ned og lagres ved stasjonen. Det samme gjelder nettstengene.

Høstsesongen starter normalt i første uke av august. Nettene settes opp og står oppe til sein på høsten. Vanligvis tas nettene ned i første halvdel av november og nettene lagres ved stasjonen.

Hvis øya forlates i fangstsesongen, sikres alle fangstnettene med hengelåser. Dette gjøres for at ikke uvedkommende skal åpne fangstnettene. Løse beitedyr representerer også et problem i ringmerkingssesongen. De vil kunne være til fare for innfangede fugler og også for dyrene selv.

Eksisterende bygninger, anlegg og innretninger

Vi anta at verneforskriftens § 3 gir anledning til regelmessig vedlikehold. Vesentlig endringer må det søkes tillatelse til.

Sjøfugltellinger i Færder nasjonalpark

SFOS har drevet med sjøfugltellinger i Tjøme og Nøtterøy skjærgården i mer enn 40 år. De første årene ble tellingene drevet på oppdrag fra Fylkesmannens Miljøvernavdeling mens oppdraget de senere år er gjort for Statens Naturoppsyn. Alt materialet ligger elektronisk tilgjengelig hos SNO v/Egil Soglo. Stasjonen sitter også mye av materialet i papirform fra de tidligere år og elektronisk fra de siste. Siste års registreringer er også lagt inn i Artsobservasjoner.no.

Sjøfugltellingene foretas i slutten av mai. Dette tidspunktet er optimalt for å kunne telle alle aktuelle arter. Tellingene foretas ved at hver øy besøkes en gang med flere deltagere slik at besøket varer så kort tid som mulig. Vi forsøker å bruke de samme personene fra år til år slik at systematikken blir så lik som mulig.



Saksfremlegg

Arkivsaksnr: 2015/2874-0

Saksbehandler: Pål Otto Hansen

Dato: 16.06.2015

Utvalg	Utvalgssak	Møtedato
Færder nasjonalparkstyre	19/2015	02.09.2015

Moutmarka - Færder nasjonalpark - søknad om årlig arrangement - nattergaltur

Forslag til vedtak

Med hjemmel i verneforskriftens § 4, jf. naturmangfoldlovens § 48 gis Oslofjordens friluftsråd tillatelse til gjennomføring av årlig «nattergaltur» i Moutmarka fram til 2019. Tillatelsen gis på følgende vilkår:

- Hver gruppe begrenses til maksimalt 75 personer, ved at deltagerne ved behov fordeles i flere grupper. Hver gruppe skal ledes av kvalifisert person.
- Arrangøren skal styre mest mulig av ferdselen til eksisterende stinett, og skal sørge for at ferdselen i minst mulig grad skaper forstyrrelser for fuglelivet eller påfører naturmiljøet skade for øvrig
- Eventuelle tråkkskader eller annen skade på naturmiljøet forutsettes rettet opp etter befaringen.

Klageadgang:

Avgjørelsen kan påklages til Miljødirektoratet. Klagefristen vil være tre uker etter at vedtaket er mottatt. Eventuell klage sendes gjennom nasjonalparkstyret.

Bakgrunn

Oslofjordens friluftsråd (OF) ønsker å arrangere «nattergalturer» i Moutmarka i 2015 og i flere år fremover. Turen i 2015 ble gjennomført 22.mai, men det ble i samråd med nasjonalparkforvaltningen lagt opp til grupper på under 50 personer, slik at arrangementet ikke krevde dispensasjon.

Av erfaring peker OF på at dette er et veldig populært arrangement, og OF søker derfor om tillatelse for gruppe med mellom 100 - 150 deltakere, for gjennomføring i flere år fremover. Ansvarlig for turen vil som i 2015 være Oslofjordens Friluftsråd og Statens Naturoppsyn.

Grunnlaget for avgjørelsen

Søknaden skal vurderes etter naturmangfoldlovens § 7, hvor det forutsettes at prinsippene i §§ 8 til 12 skal legges til grunn som retningslinjer for behandlingen.

Søknaden skal videre vurderes etter verneforskriftens § 3 pkt. 5.3 annet ledd, hvor det fremgår at organisert ferdsel og ferdselsformer som kan skade naturmiljøet krever tillatelse av forvaltningsmyndigheten. Nærmere retningslinjer for vurdering av organisert ferdsel i nasjonalparken er gitt i utkast til forvaltningsplanforvaltningsplanen.

Dispensasjon kan gis i medhold av verneforskriftens § 4, jf. naturmangfoldlovens § 48, under forutsetning av at tiltaket ikke strider mot vernevedtakets formål og ikke kan påvirke verneverdiene i nevneverdig grad.

Vurdering

Forholdet til naturmangfoldloven

§ 8 Kunnskapsgrunnlaget

Omsøkte «nattergalturer» skal skje i perioden ultimo mai og tenkes gjennomført årlig i flere år. Turene forutsetter grupper på 100 – 150 deltagere, og vil skje i Moutmarka. Turene kan medføre forstyrrelse av fuglelivet i en sårbar periode, men turenes ledelse av Statens naturoppsyn og OF sikrer god naturfaglig kunnskap slik at forstyrrelser kan begrenses.

§ 9 Føre var-prinsippet

Kunnskapsgrunnlaget vurderes som godt, og føre var-prinsippet vil uansett tas i bruk av arrangøren på bakgrunn av tidligere erfaringer.

§ 10 Samlet belastning

«Nattergalturene» har et lite omfang i forhold til den løpende bruk av Moutmarka som friluft- og utfartsområde, og gir liten økning i samlet belastning.

§ 11 Kostnader ved miljøforringelse

Vurderes å ha liten relevans for omsøkte turer.

§12 Miljøforsvarlige teknikker

Det forutsettes at turene gjennomføres slik at naturmiljøet ikke skades og at forstyrrelser på fuglelivet begrenses til et minimum, basert på erfaringer fra tidligere turer. Det innarbeides vilkår i tillatelsen.

Særskilt vurdering etter verneforskriftens § 3, pkt 5.3 og § 4, jf. naturmangfoldlovens § 48

Moutmarka ligger innenfor Færder nasjonalpark, og etter verneforskriftens § 3 pkt. 5.3 annet ledd krever organisert ferdsel og ferdselsformer som kan skade naturmiljøet tillatelse av forvaltningsmyndigheten. Nærmere retningslinjer er forutsatt gitt i forvaltningsplanen. Forvaltningsplanen foreligger ennå kun som utkast, men gir likevel et godt grunnlag for behandlingen. I utkastet er angitt at det ofte vil være en sammenheng mellom omfanget av den organiserte ferdselen og faren for skade på naturmiljøet. Det anbefales at grupper og arrangementer med over 50 deltagere vil kreve tillatelse. Dette innebærer at søknaden om «nattergalturer» for 100 – 150 deltagere vil kreve tillatelse med utgangspunkt i de generelle dispensasjonsbestemmelsene i § 4, jf. naturmangfoldlovens § 48.

Moutmarka ligger i sone C i nasjonalparken, hvor formålet er å ta vare på et område med særskilt vitenskapelig betydning som referanseområde. Moutmarka er også egenartet i form av stor variasjon i naturtyper, herunder tangvoller, strandsumper, strandenger, dammer, strandkratt og artsrike tørrenger. I tillegg er området levested for en rekke nasjonalt truede arter av bl.a. karplanter, beitemarksopp og insekter.

Omsøkte «nattergalturer» i Moutmarka har begrenset omfang og hyppighet, og vurderes ikke å komme i nevneverdig konflikt med formålet i verneforskriften. For å unngå mulige skader på verdifulle naturtypene eller nasjonalt truede arter bør turene så langt det er mulig styres til eksisterende stinett. Ut fra denne forutsetningen og på bakgrunn av arrangørens naturfaglige kompetanse, anbefaler nasjonalparkforvaltningen at det gis tillatelse til «nattergalturer» for grupper oppad til 75 personer.

Konklusjon

Med hjemmel i verneforskriftens § 4, jf. naturmangfoldlovens § 48 gis Oslofjordens friluftsråd tillatelse til gjennomføring av årlig «nattergaltur» i Moutmarka fram til 2019. Tillatelsen gis på følgende vilkår:

- Hver gruppe begrenses til maksimalt 75 personer, ved at deltagerne ved behov fordeles i flere grupper. Hver gruppe skal ledes av kvalifisert person.
- Arrangøren skal styre mest mulig av ferdselen til eksisterende stinett, og skal sørge for at ferdselen i minst mulig grad skaper forstyrrelser for fuglelivet eller påfører naturmiljøet skade for øvrig
- Eventuelle tråkkskader eller annen skade på naturmiljøet forutsettes rettet opp etter befaringen.

Klageadgang:

Avgjørelsen kan påklages til Miljødirektoratet. Klagefristen vil være tre uker etter at vedtaket er mottatt. Eventuell klage sendes gjennom nasjonalparkstyret.

Fra: Hansen, Pål Otto[fmvepoh@fylkesmannen.no]
Dato: 19.05.2015 11:33:54
Til: Sollie, Berit
Kopi: Strandli, Bjørn
Tittel: Nattergaltur Moutmarka - søknad fra Oslofjordens friluftsråd

Kopiert inn under følger søknad fra OF. Vennligst journalfør søknaden på meg.

Mvh

Pål Otto

Fra: Anne Sjømæling [<mailto:anne@oslofjf.no>]

Sendt: 13. mai 2015 14:03

Til: Bjørn Strandli ('fmvebvs@fylkesmannen.no') ('fmvebvs@fylkesmannen.no')

Kopi: Anne Lise Bekken

Emne: Nattergaltur i Færder Nasjonalpark

Hei Bjørn, som et av arrangementene i Færder Nasjonalpark i friluftslivets år, vil vi arrangere Nattergaltur på Moutmarka. Vi har satt dato til 22.5, ca. kl 21 og et par timer (tidspunkt er ikke endelig bekreftet). Av erfaring vet vi at dette kan bli et veldig populært arrangement, og søker derfor om tillatelse til å avholde dette i Nasjonalparken, på Moutmarka, med start på P-plass på Verdens Ende. Vi regner med mellom 100-150 deltakere. Ansvarlig for turen vil være Anne Sjømæling fra Oslofjordens Friluftsråd og Per Espen Fjeld fra Statens Naturoppsyn.

Vi kunne gjerne også tenke oss å informere litt om Færder Nasjonalpark, og lurere på om du kunne tenke deg å være tilstede og ta denne orienteringen, kanskje 10-15 minutter.

Ønsker nasjonalparken at vi også setter på deres logo i annonsen i media? Vi trenger da fil med logo.

Vennlig hilsen

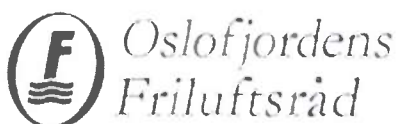
Anne Sjømæling

Fagsjef kystled Vestfold

Tlf. 95 44 57 40

e-post: anne@oslofjf.no

www.oslofjorden.org





Saksfremlegg

Arkivsaksnr: 2015/3657-0

Saksbehandler: Pål Otto Hansen

Dato: 05.08.2015

Utvalg	Utvalgssak	Møtedato
Færder nasjonalparkstyre	20/2015	02.09.2015

Gbnr 20/1 Steinkloss - Nøtterøy - Færder nasjonalpark - dispensasjon etter verneforskriften - flytebrygge

Forslag til vedtak:

1. Reetablering av ilandstigningsbrygge på omsøkt sted på Steinkloss vurderes som et positivt tiltak for båtbrukere og allment friluftsliv. Det er også et ønskelig kanaliseringstiltak for å styre ferdsele slik at sårbare områder på øya skjermes.
2. Omsøkt bryggeløsning med 15 meters betongflytebrygge og 8 meters langgang vurderes imidlertid som et for stort og omfattende tilretteleggingstiltak som overskrider behovet for en enkel ilandstigningsbrygge. Brygger av denne størrelse vil negativt påvirke det opprinnelige skjærgårdslandskapet i nasjonalparken, og tiltaket vurderes å være i strid med kravet i verneforskriftens § 1 om liten grad av teknisk tilrettelegging for allment friluftsliv. Dette forsterkes av den sannsynlige presedensvirkning ved en imøtekommelse av omsøkt brygge på Steinkloss. Tilsvarende bryggesøknader kan være aktuelle for flere øyer sikret til friluftsmål, med en for stor samlet belastning til følge. På dette grunnlaget finner Færder nasjonalparkstyre ikke å kunne gi tillatelse til omsøkt brygge for friluftsmål på Steinkloss etter verneforskriftens § 3.1.3 f. Nøtterøy kommune anmodes om å fremme ny søknad om en enklere ilandstigningsbrygge på Steinkloss.
3. Av presedenshensyn presiseres at nye brygger etter verneforskriftens § 3.1.3 f kun vil være aktuelle på de mest brukte øyer sikret til friluftsmål i nasjonalparken. Som på Steinkloss må nye brygger begrenses til enkle ilandstigningsbrygger for trygg og enkel adkomst for alle grupper. Kommunene anmodes om at disse forutsetningene legges til grunn ved revisjon av forvaltningsplanene for mye brukte øyer sikret til friluftsmål i nasjonalparken.

Avgjørelsen kan påklages til Miljødirektoratet. Klagefristen vil være tre uker etter at vedtaket er mottatt. Eventuell klage sendes gjennom nasjonalparkstyret.

Bakgrunn

Nøtterøy kommune søker om utlegging av ny flytebrygge på øya Steinkloss i Færder nasjonalpark. Øya ligger innerst i Nøtterøyskjærgården, og ble kjøpt av Nøtterøy og Tønsberg kommuner i 1962 som offentlig friluftsområde. Omsøkte brygge med langgang blir inntil 22 meter lang og skal tjene allmenhetens tilgang til friluftsområdet. Den erstatter en tidligere og langt kortere Tønsbergbrygge som ble tatt ned pga. alder og slitasje i 2009. Det er dårlige landingsmuligheter på øya, og brygga har vært savnet. Kommunen ønsker nå å sette opp ny brygge på samme sted.

Etter å ha vurdert ulike alternativer, og etter råd fra Skjærgårdstjensten, har kommunen kommet til at en betongflytebrygge vil være det mest hensiktsmessige. Det søkes om en 15 meter lang betongflytebrygge med 8 meter langgang og innfesting for denne i svaberget. En flytebrygge ligger nært vannflaten og ansees av kommunen som minst mulig dominerende og synlig i det åpne landskapet. Kommunen peker videre på at størrelsen på inntil 22 meter er langt, men det er et stort behov for tilgjengelighet, samtidig som at brygges plassering er et forsøk på å styre hovedmengden av besøkende til å gå i land i nord for å skåne den noe mer sårbare, sydlige delen. Bryggens utforming gjør at alle båttyper kan benytte den fra begge sider.

Nøtterøy kommune peker i sin søknad på at tiltaket krever tillatelse etter verneforskriftens § 3.1.3 f. Det vises til flere begrunnelser for at det her kan gis tillatelse:

- Tiltaket er begrenset og svært oversiktlig. Hensynet bak bestemmelsen blir ikke vesentlig tilsidesatt. Man ønsker å kontrollere tiltak i nasjonalparken, og dette er et ønsket tiltak som tilrettelegger for den bruk som er tiltenkt området. Tiltaket er et ledd i målsettingen for nasjonalparken om å være til glede for befolkningen.
- Fordelen ved å gi dispensasjon vil være klart større enn ulempene etter en samlet vurdering. Brygga er et relativt stort element, men vil være til glede for alle brukere av skjærgården.
- Ilandstigningsinnretningen blir nå tryggere og blir bedre tilrettelagt. Den plasseres i nord for å skåne et mer sårbart område i sør.

Grunnlaget for avgjørelsen

I h.h.t. naturmangfoldlovens § 7 skal prinsippene i §§ 8 til 12 legges til grunn som retningslinjer ved utøving av offentlig myndighet og ved offentlig forvaltning av fast eiendom. Prinsippene gjelder kunnskapsgrunnlaget, føre-var-prinsippet, økosystemtilnærming og samlet belastning, hvem som skal bære kostnadene ved miljøforringelse og miljøforvarlige teknikker og driftsmetoder.

Søknaden skal også vurderes etter verneforskriften for Færder nasjonalpark, hvor § 3.1.3. f åpner for at det kan gis tillatelse til oppføring av nye brygger for allment friluftsliv i henhold til forvaltningsplanen. Tiltaket må vurderes i lys av verneformålet i verneforskriftens § 1, hvor særlig hensynet til naturmiljø på land og i sjø og det opprinnelige skjærgårdslandskapet er viktige avveininger. Tiltaket må også sees i lys av delformålet i §1 om at allmenheten skal gis anledning til uforstyrret opplevelse av naturen gjennom utøvelse av naturvennlig og enkelt friluftsliv, med liten grad av teknisk tilrettelegging. I denne saken er det også viktig å vurdere mulig presedensvirkning av tiltaket, ved at det senere kan bli fremmet tilsvarende søknader om brygger for allment friluftsliv i nasjonalparken. Klima- og miljødepartementet og Miljødirektoratet har i brev

tidligere i år gitt retningenslinjer for slike presedensvurderinger, og der understreket at de må være så konkrete som mulig.

Vurdering

Naturmangfoldloven

Nøtterøy kommune har selv foretatt en vurdering av tiltaket etter naturmangfoldloven. Dette tas inn som innspill til saksbehandlingen:

« § 8 Kunnskapsgrunnlaget

Det er ikke registrert verdifulle naturtyper eller rødlistearter ihht. Naturbasen der brygga ønskes etablert. Den grenser imidlertid til et lokalt viktig bløtbunnsområde (verdi C), som strekker seg langs vestsiden av Steinkloss. Utformingen er strandflater med mudderblandet sand. Det er gjennomført registrering av ålegrasenger i hele Nøtterøyskjærgården, og slike enger er ikke påvist i det aktuelle området. Landfestet for brygga ligger på bart svaberg i strandkanten, og det er derfor ikke potensial for å finne prioriterte naturtyper her.

Den fysiske utformingen av tiltaket er klart definert. Det vil derfor være mulig å vurdere de landskapsmessige effektene. Kunnskapsgrunnlaget vurderes på denne bakgrunn som tilstrekkelig til å vurdere virkningene på naturmangfoldet.

Konsekvensene for naturmangfoldet vil være at det bores hull i svaberg for innfesting av landgang og dessuten hull for landfeste til brygga. Det er allerede flere hull og bolter i fjellet på det aktuelle stedet etter tidligere brygge mv. I sjøen vil det bli lagt ut fire moringer med kjetting. Selve brygga vil også ha en viss skyggevirkning, men det er som nevnt ikke registrert ålegras som kan skygges ut. De landskapsmessige konsekvensene vil være at det legges en lav flytebrygge inntil land på det aktuelle stedet, og at det vil gå en landgang opp på land. Brygga og landgangen vil være synlig på noe avstand, spesielt fra nord og vest. Mot øst skjermes anlegget noe av holmen Tobakksrullen, mens det mot sør ikke er synlig fra sjøen. Konsekvensen for allmennhetens muligheter for naturopplevelse gjennom utøvelse av enkelt og naturvennlig friluftsliv, jf. verneforskriftens § 1, vil være positiv fordi adkomsten til øya bedres.

§ 9 Føre-var-prinsippet

Vår vurdering er at det foreligger tilstrekkelig kunnskap om hvilke virkninger tiltaket har på naturmangfoldet. Føre-var-prinsippet bør derfor tillegges liten vekt. Dersom det likevel mot formodning skulle fremkomme ny kunnskap som avdekker uakseptable negative virkninger på naturmangfoldet, er tiltaket i stor grad reversibelt ved at en flytebrygge kan flyttes eller fjernes helt.

§ 10 Prinsippet om økosystemtilnærming og samlet belastning

Etter naturmangfoldloven § 10 skal påvirkning på et økosystem vurderes ut fra den samlede belastningen økosystemet er eller vil bli utsatt for. Brygger er populære tilretteleggingstiltak for allmennheten som virker sterkt kanalisierende på ferdselen. Dette gjelder både innenfor den enkelte øy og for nærliggende øyer og holmer uten brygger. På Steinkloss vil brygga trolig kanalisere og samle ferdselen enda mer på den nordlige delen av øya, noe som kan virke positivt for slåtteeenga i sør (utvalgt naturtype), og kanskje også for sjøfuglområdet Tjeldeskjær rett sør for Steinkloss. Den vil trolig også tiltrekke seg besøkende som ellers ville ligge mer spredt i området.

Brygga på Steinkloss inngår i en strategi for tilrettelegging på øyene som har vært praktisert gjennom flere tiår. Det innebærer at utvalgte øyer, blant annet Steinkloss, er tilrettelagt med fortøyningsbolter, brygger, toaletter og renovasjonsopplegg, mens andre øyer er lite tilrettelagt. Brygga vil erstatte en tidligere brygge. Den kan dermed vanskelig sies å representere en overskridelse av en grense for akseptabel eksisterende belastning, verken når det gjelder etablering av brygger for allmennheten eller andre belastninger på økosystemet.

Mulighet for uheldig presedens skal også vurderes. Spørsmålet er om en brygge som foreslått vil utløse forslag om å etablere flere brygger på andre øyer, og dermed overskride en grense for økosystembelastning på sikt. Det vises igjen til at brygger som tilretteleggingstiltak vil være mest aktuelt på de mest brukte øyene, hvor det også er etablert andre tiltak. I flere tilfeller vil det dreie seg om utrangerte brygger som skal erstattes. Det vises også til at det her gjelder brygger på offentlige friluftsområder, og ikke brygger i sin

alminnelighet. Dette vil i seg selv begrense muligheten for uheldig presedens. Overgang fra de tidligere Tønsbergbryggene til flytebrygger i betong vil innebære en endring i bryggetype. Betongflytebrygger er imidlertid allerede etablert i flere offentlige friluftsområder i skjærgården, bl.a. på Vestre Bolæren, Mellom Bolæren, Søndre Årøy og Barneskjær. Erfaringen har også vist at Tønsbergbrygger som tilrettelegging på allmenne friluftsområder ikke er særlig formålstjenlig. ikke minst er det vanskelig å få til den bruken av bryggene som opprinnelig var tenkt, nemlig ilandsetting for deretter å legge båten et annet sted. Faren for uheldig presedensvirkning av den omsøkte erstatningsbrygga på Steinkloss vurderes på denne bakgrunn samlet sett som liten. Kommunen har for øvrig også pekt på at muligheten for etablering av brygger for allmennheten var et viktig tema under den politiske prosessen med etablering av nasjonalparken. Dette er sannsynligvis noe av bakgrunnen for at det ble tatt inn en særskilt dispensasjonshjemmel for dette i verneforskriften.

§ 11 Kostnader ved miljøforringelse skal bæres av tiltakshaver
Tiltaket medfører ikke miljøforringelse av betydning slik det er planlagt.

§ 12 Miljøforsvarlige teknikker og driftmetoder»
Brygga blir levert og montert av Telebryggen AS. Bedriften har lang erfaring med denne type tiltak, og arbeidet vil bli utført på en skånsom måte. Det skal spesielt nevnes at man ikke vil støpe betongfundament for landgang på svaberget, men i stedet teste et lite stålfundament til underlaget med bolter.»

Kommunens vurdering av tiltaket etter naturmangfoldloven er gjennomgående solide. Nasjonalparkforvaltningen kan derfor for en stor del slutte seg til disse, men vurderer de landskapsmessige konsekvenser av bryggeanlegget som mer negative enn hva kommunen gjør. Etter nasjonalparkforvaltningens syn er det også grunnlag for en nærmere vurdering etter naturmangfoldlovens § 10, hvor mulig presedensvirkning av tiltaket bør vurderes mer konkret. Dette er i samsvar med retningslinjer gitt av Klima- og miljødepartementet i brev av 02.03.20, senere presisert av departementet i brev av 15.06.2015. Retningslinjene angir at presedensvurderingen må være så konkret som mulig, den skal være reell og ikke hypotetisk. Avgjørende her er sannsynligheten for at lignende tiltak vil bli fremmet i fremtiden, hvor og i hvilket omfang. Videre presiseres at terskelen for inngrep er høyere i nasjonalparker enn for eksempel i den mildere vernekategorien landskapsvern, og presedens må vurderes opp mot angitte verneformål fordi disse angir tålegrensen for nye tiltak. Tiltakets omfang har også betydning for presidensvurderingen. Generelt vurderes større og nye tiltak mer restriktivt enn mindre utvidelser. Søkers behov og tiltakets samfunnsnytte må også tillegges vekt. Viktig er det også å avklare om det i kongelig resolusjon eller i forvaltningsplan er angitt hvor mye et område kan tåle av inngrep.

Etter nasjonalparkforvaltningens vurdering er sannsynligheten stor for at lignende søknader vil bli fremmet på flere av de mest brukte øyene for friluftsliv i nasjonalparken, og da særlig øyer sikret til allment friluftsmål. Omtrent 50 % av nasjonalparkens landareal er sikret til slikt formål. Selv om kommunene i dag ikke skulle ha slike planer, vil utvilsomt en bryggeløsning som omsøkt på Steinkloss kunne sette en ny standard og utløse brukerønsker for flere øyer. Nøtterøy kommune viser til bruk av betongflytebrygger ikke er noe nytt i skjærgården, og peker på at tilsvarende brygger allerede er tatt i bruk på Vestre Bolæren, Mellom Bolæren, Søndre Årøy og Barneskjær. Flere av disse øyene adskiller seg imidlertid fra Steinkloss ved at de har en del bebyggelse og faste bryggeanlegg og en generell høyere tilretteleggingsgrad. Bryggene er også lagt ut før området ble nasjonalpark, og dels faller de utenfor. Presidensvirkningen for de mer ubebygde øyene sikret til friluftsmål vurderes derfor som større dersom Steinkloss får et slikt bryggeanlegg. Resultatet vil over tid kunne bli et antall store bryggeanlegg utover i nasjonalparken, med negativ landskapsmessig konsekvens for det opprinnelige skjærgårdslandskapet.

Verneforskriften

Som nevnt åpner verneforskriftens § 3.1.3 f for at vernemyndigheten kan gi tillatelse til oppføring av bygninger, brygger og innretninger for allment friluftsliv i henhold til forvaltningsplan, jf. § 5. Færder nasjonalpark har ennå ingen vedtatt forvaltningsplan, men i utkastet som snart vil bli sendt på høring foreslås følgende retningslinjer:

«Bestemmelsen åpner for å søke om tiltak i områder som er offentlig sikret til friluftsmål eller hvor allmenn ferdsel ellers er tillatt.

Nye bygninger, brygger og innretninger representerer endringer i skjærgårdslandskapet. Det er derfor viktig at behovet vurderes nøye før de etableres. Ved behandling av søknader skal det legges vekt på at nye bygninger, brygger og innretninger for allment friluftsliv skal etableres på en skånsom måte som ivaretar natur- og kulturmiljøet og ikke ødelegger verneverdier eller på annen måte er i strid med verneformål. Innenfor denne hovedrammen skal man tilstrebe bygninger, brygger og innretninger med gode visuelle kvaliteter, både i seg selv og i forhold til omgivelsene.....»

I kommunens søknad er det redegjort godt for behovet for et nytt bryggeanlegg på Steinkloss:

- Bedre og tryggere landningsmuligheter
- Stort behov for bedre tilgjengelighet etter at tidligere brygge ble tatt ned i 2009
- Brygge vil kanalisere og styre ferdselen bort fra de mer sårbare deler av øya

Nasjonalparkforvaltningen er derfor enig i at behovet for ny brygge er klart til stede, både i forhold til det allmenne friluftsliv og for styring av ferdselen. Det er likevel nødvendig å se nærmere på omfang av det omsøkte bryggeanlegget, som med en lengde på 15 meter samt langgang på 8 meter innebærer en vesentlig utvidelse i forhold til tidligere bryggeanlegg. Bryggeløsningen må vurderes i lys av verneforskriftens § 1, hvor det bl.a. heter:

«...Allmennheten skal gis anledning til uforstyrret opplevelse av naturen gjennom utøvelse av naturvennlig og enkelt friluftsliv, med liten grad av teknisk tilrettelegging....»

Bestemmelsen er i utkast til forvaltningsplan tolket slik at «...nye brygger skal etableres på en skånsom måte...», se over.

Nasjonalparkforvaltningens vurdering er at omsøkt bryggeanlegg er for stort og omfattende, og går vesentlig lenger enn hva som anses nødvendig for å sikre god og trygg landingsmulighet for båtbrukere. En flytebrygge på 15 meters lengde vil langt på vei framstå som forøyningsbrygge istedenfor en enkel ilandstigningsbrygge, i strid med verneformålets krav til liten grad av teknisk tilrettelegging, og forvaltningsplanens forutsetning om skånsom etablering.

Denne vurderingen forsterkes av tiltakets presedensvirkning som er drøftet foran i forbindelse med naturmangfoldlovens § 10 om samlet belastning. Etter nasjonalparkforvaltningens vurdering vil den omsøkte bryggeløsningen på Steinkloss kunne sette en ny standard, og kan medføre ønsker og krav om tilsvarende brygger på flere øyer sikret til friluftsmål i nasjonalparken. Dette vil i sum kunne medføre en for høy grad av teknisk tilrettelegging i nasjonalparken, og vil særlig komme i konflikt med formålet om vern av det opprinnelige skjærgårdslandskapet i verneforskriftens § 1. Bryggeanlegg i opptil 20 meters lengde vil bli tydelig eksponert på lange avstander i skjærgårdslandskapet, og fremstå som negative fremmedelementer særlig i de mest naturdominerte deler av nasjonalparken.

Nasjonalparkforvaltningens vurdering er at nye brygger for friluftsmål i nasjonalparken må begrenses til ilandstigningsbrygger, slik at ilandstigning kan skje på en trygg og enkel måte for alle brukere. Slike brygger må ikke gis en størrelse og utforming som gjør at disse i realiteten fungerer som fortøyningsbrygger eller mindre havneanlegg. På disse øyene må hovedregelen være at fortøyning skjer til fjell eller trekkes opp på land. Flere fortøyningsbolter vil gjøre dette enklere og tryggere. Ønsker båtbrukere bedre havnefasiliteter, finnes disse i en rekke etablerte gjestehavner, som f.eks. Tønsberg gjestehavn, Vestre og Østre Bolæren, Sandesund og Verdens Ende. Nasjonalparkforvaltningen mener disse forutsetningene må legges til grunn når kommunene reviderer forvaltningsplanene for de mest populære friluftøyene i nasjonalparken.

Konklusjon

- Reetablering av ilandstigningsbrygge på omsøkt sted på Steinkloss vurderes som et positivt tiltak for båtbrukere og allment friluftsliv. Det er også et ønskelig kanaliseringstiltak for å styre ferdselen slik at sårbare områder på øya skjermes.
- Omsøkt bryggeløsning med 15 meters betongflytebrygge og 8 meters langgang vurderes imidlertid som et for stort og omfattende tilretteleggingstiltak som overskrider behovet for en enkel ilandstigningsbrygge. Brygger av denne størrelse vil negativt påvirke det opprinnelige skjærgårdslandskapet i nasjonalparken, og tiltaket vurderes å være i strid med kravet i verneforskriftens § 1 om liten grad av teknisk tilrettelegging for allment friluftsliv. Dette forsterkes av den sannsynlige presedensvirkning ved en imøtekommelse av omsøkt brygge på Steinkloss. Tilsvarende bryggesøknader kan være aktuelle for flere øyer sikret til friluftsmål, med en for stor samlet belastning til følge. På dette grunnlaget finner nasjonalparkforvaltningen ikke å kunne tilråde at det gis tillatelse til omsøkt brygge for friluftsmål på Steinkloss etter verneforskriftens § 3.1.3 f. Nøtterøy kommune anmodes om å fremme ny søknad om en enklere ilandstigningsbrygge på Steinkloss.
- Av presedenshensyn presiseres at nye brygger etter verneforskriftens § 3.1.3 f kun vil være aktuelle på de mest brukte øyer sikret til friluftsmål i nasjonalparken. Som på Steinkloss må nye brygger begrenses til enkle ilandstigningsbrygger for trygg og enkel adkomst for alle grupper. Kommunene anmodes om at disse forutsetningene legges til grunn ved revisjon av forvaltningsplanene for mye brukte øyer sikret til friluftsmål i nasjonalparken.

Klageadgang:

Avgjørelsen kan påklages til Miljødirektoratet. Klagefristen vil være tre uker etter at vedtaket er mottatt. Eventuell klage sendes gjennom nasjonalparkstyret.



Nøtterøy kommune Kommuneutvikling

Saksbehandler: Gunhild Fevang Wik
Direkte telefon: 33 40 22 40
Vår ref.: 15/3138
Arkiv: FD-20/1, FA-L42
Deres ref.:

Dato: 22.06.2015

Fylkesmannen i Vestfold
Postboks 2076
3103 TØNSBERG

Færder nasjonalpark - Steinkloss, 20/1 - Ny flytebrygge oversendes for behandling etter verneforskriften

Oversender søknad om oppføring av ny flytebrygge for allmenheten i Færder Nasjonalpark.

Saken:

Omsøkte brygge blir 22 meter lang og skal tjene allmenhetens tilgang til friluftsområdet. Den erstatter en tidligere (og langt kortere) Tønsbergbrygge som ble tatt ned pga. alder og slitasje i/etter 2009.

Tiltaket er i strid med plan- og bygningsloven § 1-8, og vernebestemmelsene § 3 pkt. 1.1 om vern mot tiltak av enhver art i verneplanen for Færder nasjonalpark. Tiltaket er derfor avhengig av dispensasjoner for å kunne få tillatelse.

(Tiltaket er ikke lenger i strid med plankravet i kommuneplanen etter revisjon à 17.06.2015 der LNF-områder ikke lenger inkludert).

Plangrunnlag:

Eiendommen er uregulert og inngår i område avsatt til LNF i kommuneplanens arealdel for 2015 - 2027, vedtatt den 17.06.2015. Den er dessuten båndlagt etter lov om naturvern som en del av Færder nasjonalpark.

Plassering/utforming:

En flytebrygge ligger nært vannflaten og ansees derfor som minst mulig dominerende og synlig i det åpne landskapet. Størrelsen på 22 meter er langt, men det er et stort behov for tilgjengelighet samtidig som at brygges plassering er et forsøk på å styre hovedmengden av besøkende til å gå i land i nord for å skåne den noe mer sårbare, sydlige delen. Bryggens utforming gjør at alle båttypen kan benytte den fra begge sider.

Miljø- og grunnforhold:

Det vises til naturmangfoldloven §7, og vernebestemmelser § 3 pkt. 1.1 i verneplanen for Færder nasjonalpark. Dette er det redegjort for i søknaden, jfr. Vedlagte dispensasjonssøknad.

Havne- og farvannsloven :

Tiltaket har vært fremlagt for kommunens forvalter av havne- og farvannsloven Torgeir Bettum: En brygge på 22m på nordsiden av øya Steinkloss vil ikke være til hinder for båttrafikk og trenger ikke vedtak etter havne- og farvannsloven.

Dispensasjoner:

Tiltaket er i strid med plan- og bygningsloven, og er avhengig av dispensasjon for å kunne få tillatelse.

Postadresse:	Postboks 250 Borgheim, 3163 Nøtterøy	Telefon:	33 40 20 00	Bank:	2470 09 57000
Besøksadresse:				Org.nr.:	964 952 256
E-post:	postmottak@notteroy.kommune.no	Internet:	www.notteroy.kommune.no		

Iht. plan- og bygningslovens § 19-1 er det søkt om dispensasjon fra:

- Plan- og bygningslovens § 1-8 Forbud mot tiltak i 100-metersbeltet
- Verneplanen for Færder nasjonalpark, vernebestemmelsene § 3 pkt. 1.1 Vern mot tiltak av enhver art.

Søknaden grunngis av ansvarlig søker/tiltakshaver i eget vedlagt skriv.

Hensynet bak de aktuelle bestemmelsene er:

- å stoppe fortettingen i sjønære områder
- å kontrollere ethvert tiltak i nasjonalparken

Plan- og bygningslovens § 1-8 Forbud mot tiltak i 100-metersbeltet:

- Hensynet bak bestemmelsen blir ikke vesentlig tilsidesatt. Dette er et tiltak som skal gjøre kysten og friluftsområdet mer tilgjengelig for publikum: Den er ikke en del av en større utvikling/nedbygging som må styres, den «fortetter» til dels, men er nødvendig for å åpne området for bruk og samtidig skåne andre deler av øya. Offentlig brygge er et ønsket tiltak i målsettingen for nasjonalparken om å være til glede for befolkningen.
- Fordelen ved å gi dispensasjon vil være klart større enn ulempene etter en samlet vurdering. Brygge er et relativt stort element, men vil være til glede for alle brukere av skjærgården. Tiltaket ligger ikke i veien for båttrafikk eller annet.
- Konsekvenser for helse, miljø, sikkerhet og tilgjengelighet vil klart være til det bedre når ilandstigningsinnretningen blir tryggere.

Verneplanen for Færder nasjonalpark, vernebestemmelsene § 3 pkt. 1. 1 Vern mot tiltak av enhver art :

- Hensynet bak bestemmelsen blir ikke vesentlig tilsidesatt. Man ønsker å kontrollere tiltak i nasjonalparken, og dette er et ønsket tiltak som tilrettelegger for den bruk som er tiltenkt området. Tiltaket er et ledd i målsettingen for nasjonalparken om å være til glede for befolkningen.
- Fordelen ved å gi dispensasjon vil være klart større enn ulempene etter en samlet vurdering. Brygge er et relativt stort element, men vil være til glede for alle brukere av skjærgården.
- Ilandstigningsinnretningen blir nå tryggere og blir bedre tilrettelagt. Den plasseres i nord for å skåne et mer sårbart området i sør .

Med hilsen
Gunhild Fevang Wik
Siv.ark./saksbehandler

Vedlegg	
1.	Steinkloss-kommuneplan10000A3
2.	Steinkloss-kart1000A3
3.	Steinkloss-flyfoto-hele
4.	Steinkloss-flyfoto-nært
5.	Steinkloss - Situasjonsskart
6.	Steinkloss - Dispensasjonssøknad
7.	Steinkloss-Tegninger og beskrivelse

Dato: = 4 FEB 2015

Steinkloss, 20/1 – Færder nasjonalpark – Søknad om flytebrygge på offentlig friluftsområde

Saksbeh.: _____

Bakgrunn

Steinkloss ligger lengst inne i Nøtterøyskjærgården. Øya ble kjøpt som offentlig friluftsområde i 1962, og eies av Nøtterøy kommune og Tønsberg kommune.

Nord på Steinkloss sto det tidligere en Tønsbergbrygge, dvs. en fritthengende ilandstigningsbrygge. Den ble tatt ned for en tid tilbake pga. alder og slitasje. Det er dårlige landingsmuligheter på øya, og brygga har vært savnet. Nøtterøy kommune ønsker derfor å sette opp en ny brygge på samme sted.

Planstatus

Steinkloss med land- og sjøareal ligger i sin helhet innenfor Færder nasjonalpark. Planstatus i kommuneplanen er LNF, mens sjøarealet er bruk og vern av sjø og vassdrag. Både land- og sjøareal er dessuten angitt som "Hensynssone – båndlagt etter lov om naturvern". Området er ikke regulert.

Tiltaket det søkes om

Etter å ha vurdert ulike alternativer, og etter råd fra Skjærgårdstjenesten, som har lang erfaring med vedlikehold og bruk av forskjellige bryggeløsninger, har kommunen kommet til at en betongflytebrygge vil være det mest hensiktsmessige.

Det søkes derfor om en 15 meter lang betongflytebrygge med 8meter landgang og innfesting for denne i svaberget.

Ved siden av plan- og bygningsloven søkes det om tillatelse etter verneforskrift for Færder nasjonalpark, pkt. 1.3 f): "Forvaltningsmyndigheten kan etter søknad gi tillatelse til oppføring av nye bygninger, brygger og innretninger for allment friluftsliv i henhold til forvaltningsplan, jf. § 5."

Kommunen bes selv vurdere om tiltaket krever tillatelse etter havne- og farvannslovens § 27.

Tiltaket vurderes å være i tråd med arealformålet i kommuneplanen. Det søkes imidlertid om dispensasjon fra:

- Plan- og bygningslovens § 1.8 – Forbud mot tiltak mv. langs sjø og vassdrag
- Kommuneplanens utfyllende bestemmelser (kap. 4) om plankrav for tiltak etter plan- og bygningslovens § 1.6

Forhold som begrunner dispensasjon fra pbl. § 1.8

Tiltaket er rettet mot allmennhetens friluftsliv. Stedet der brygga ønskes etablert har tidligere hatt en Tønsbergbrygge, som ble fjernet pga. alder og slitasje. Brygga inngår i en samlet strategi for tilrettelegging på friluftsområdet Steinkloss, sammen med eksisterende fortøyningsbolter, toalett og renovasjonsordning. Kommunen har hatt flere henvendelser med ønske om en ny brygge etter at den gamle brygga ble fjernet. Området nord på øya er det klart mest egnede for ilandstigning og opphold. Tiltaket påregnes også å virke kanalisierende på ferdsele, blant annet med tanke på slåtteeenga sør på øya.

Forhold som begrunner dispensasjon fra plankravet i kommuneplanen

Tiltaket er begrenset og svært oversiktlig. Det berører ikke naboer, og forholdet til viktige statlige/regionale interesser og føringer bør kunne ivaretas gjennom den ordinære søknadsbehandlingen, uten reguleringsplan.

Vurderinger etter naturmangfoldloven

I henhold til naturmangfoldloven § 7 skal prinsippene i §§ 8 til 12 legges til grunn som retningslinjer ved utøving av offentlig myndighet og ved offentlig forvaltning av fast eiendom. Prinsippene gjelder kunnskapsgrunnlaget, føre-var-prinsippet, økosystemtilnærming og samlet belastning, hvem som skal bære kostnadene ved miljøforringelse, og miljøforsvarlige teknikker og driftsmetoder. Nedenfor følger vår vurdering som innspill til søknadsbehandlingen:

§ 8 Kunnskapsgrunnlaget

Det er ikke registrert verdifulle naturtyper eller rødlistearter ihht. Naturbasen der brygga ønskes etablert. Den grenser imidlertid til et lokalt viktig bløtbunnsområde (verdi C), som strekker seg langs vestsiden av Steinkloss. Utformingen er strandflater med mudderblandet sand. Det er gjennomført registrering av ålegrasenger i hele Nøtterøyskjærgården, og slike enger er ikke påvist i det aktuelle området. Landfestet for brygga ligger på bart svaberg i strandkanten, og det er derfor ikke potensial for å finne prioriterte naturtyper her.

Den fysiske utformingen av tiltaket er klart definert. Det vil derfor være mulig å vurdere de landskapsmessige effektene.

Kunnskapsgrunnlaget vurderes på denne bakgrunn som tilstrekkelig til å vurdere virkningene på naturmangfoldet.

Konsekvensene for naturmangfoldet vil være at det bores hull i svaberget for innfesting av landgang og dessuten hull for landfeste til brygga. Det er allerede flere hull og bolter i fjellet på det aktuelle stedet etter tidligere brygge mv. I sjøen vil det bli lagt ut fire moringer med kjetting. Selve brygga vil også ha en viss skyggevirking, men det er som nevnt ikke registrert ålegras som kan skygges ut.

De landskapsmessige konsekvensene vil være at det legges en lav flytebrygge inntil land på det aktuelle stedet, og at det vil gå en landgang opp på land. Brygga og landgangen vil være synlig på noe avstand, spesielt fra nord og vest. Mot øst skjermes anlegget noe av holmen Tobakksrullen, mens det mot sør ikke er synlig fra sjøen.

Konsekvensen for allmennhetens muligheter for naturopplevelse gjennom utøvelse av enkelt og naturvennlig friluftsliv, jf. verneforskriftens § 1, vil være positiv fordi adkomsten til øya bedres.

§ 9 Føre-var-prinsippet

Vår vurdering er at det foreligger tilstrekkelig kunnskap om hvilke virkninger tiltaket har på naturmangfoldet. Føre-var-prinsippet bør derfor tillegges liten vekt. Dersom det likevel mot formodning skulle fremkomme ny kunnskap som avdekker uakseptable negative virkninger på naturmangfoldet, er tiltaket i stor grad reversibelt ved at en flytebrygge kan flyttes eller fjernes helt.

§ 10 Prinsippet om økosystemtilnærming og samlet belastning

Etter naturmangfoldloven § 10 skal påvirkning på et økosystem vurderes ut fra den samlede belastningen økosystemet er eller vil bli utsatt for.

Brygger er populære tilretteleggingstiltak for allmennheten som virker sterkt kanalisierende på ferdselen. Dette gjelder både innenfor den enkelte øy og for nærliggende øyer og holmer uten brygger. På Steinkloss vil brygga trolig kanalisere og samle ferdselen enda mer på den nordlige delen av øya, noe som kan virke positivt for slåtteeenga i sør (utvalgt naturtype), og kanskje også for sjøfuglområdet Tjeldeskjær rett sør for Steinkloss. Den vil trolig også tiltrekke seg besøkende som ellers ville ligge mer spredt i området.

Brygga på Steinkloss inngår i en strategi for tilrettelegging på øyene som har vært praktisert gjennom flere tiår. Det innebærer at utvalgte øyer, blant annet Steinkloss, er tilrettelagt med fortøyningsbolter, brygger, toaletter og renovasjonsopplegg, mens andre øyer er lite tilrettelagt.

Brygga vil erstatte en tidligere brygge. Den kan dermed vanskelig sies å representere en overskridelse av en grense for akseptabel eksisterende belastning, verken når det gjelder etablering av brygger for allmennheten eller andre belastninger på økosystemet.

Mulighet for uheldig presedens skal også vurderes. Spørsmålet er om en brygge som foreslått vil utløse forslag om å etablere flere brygger på andre øyer, og dermed overskride en grense for økosystembelastning på sikt. Det vises igjen til at brygger som tilretteleggingstiltak vil være mest aktuelt på de mest brukte øyene, hvor det også er etablert andre tiltak. I flere tilfeller vil det dreie seg om utrangerte brygger som skal erstattes. Det vises også til at det her gjelder brygger på offentlige friluftsområder, og ikke brygger i sin alminnelighet. Dette vil i seg selv begrense muligheten for uheldig presedens.

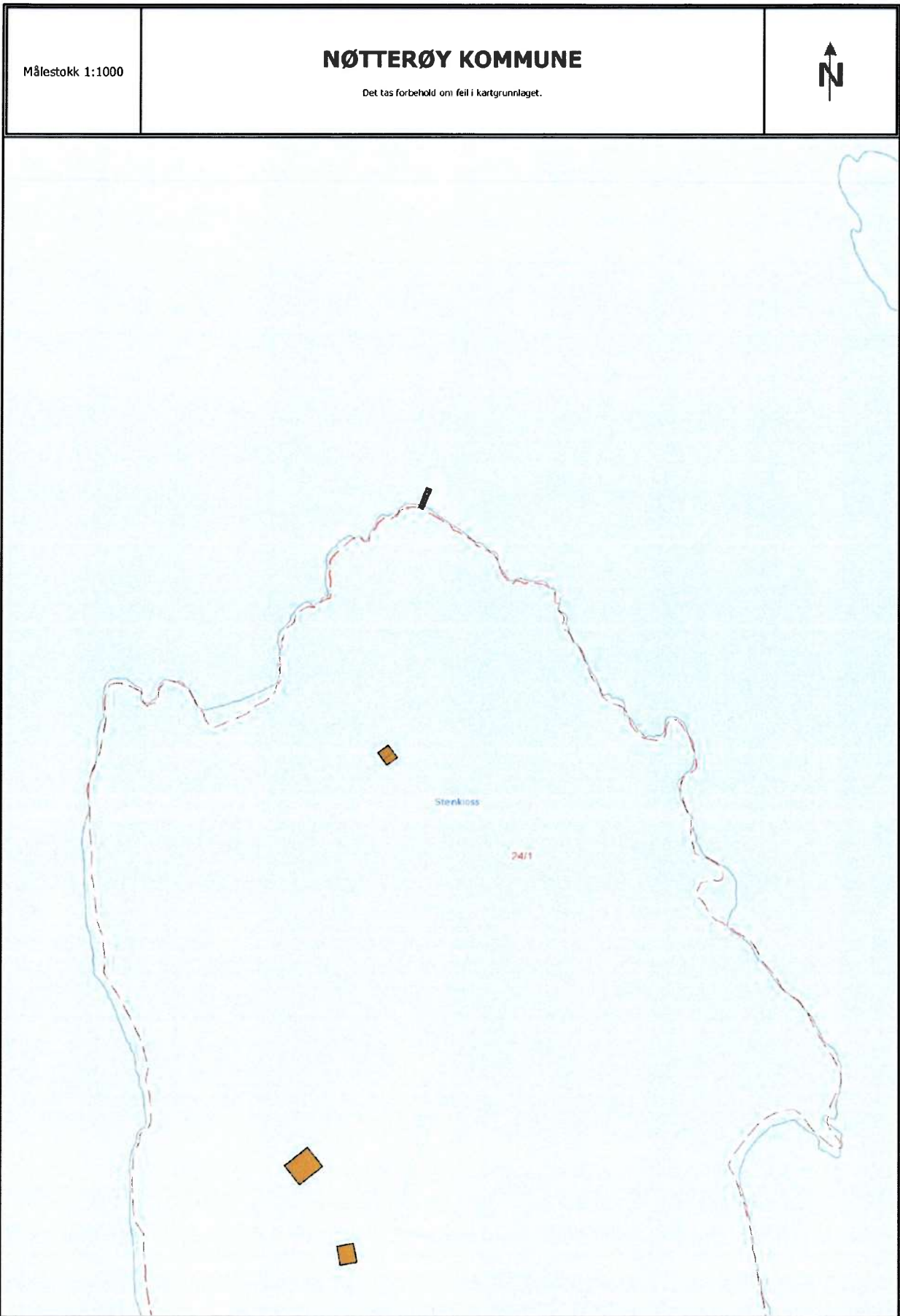
Overgang fra de tidligere Tønsbergbryggene til flytebrygger i betong vil innebære en endring i bryggetype. Betongflytebrygger er imidlertid allerede etablert i flere offentlige friluftsområder i skjærgården, bl.a. på Vestre Bolæren, Mellom Bolæren, Søndre Årøy og Barneskjær. Erfaringen har også vist at Tønsbergbrygger som tilrettelegging på allmenne friluftsområder ikke er særlig formålstjenlig. Ikke minst er det vanskelig å få til den bruken av bryggene som opprinnelig var tenkt, nemlig ilandsetting for deretter å legge båten et annet sted.

Faren for uheldig presedensvirkning av den omsøkte erstatningsbrygga på Steinkloss vurderes på denne bakgrunn samlet sett som liten.

Kommunen har for øvrig også pekt på at muligheten for etablering av brygger for allmennheten var et viktig tema under den politiske prosessen med etablering av nasjonalparken. Dette er sannsynligvis noe av bakgrunnen for at det ble tatt inn en særskilt dispensasjonshjemmel for dette i verneforskriften.

§ 11 Kostnader ved miljøforringelse skal bæres av tiltakshaver
Tiltaket medfører ikke miljøforringelse av betydning slik det er planlagt.

§ 12 Miljøforsvarlige teknikker og driftsmetoder
Brygga blir levert og montert av Telebryggen AS. Bedriften har lang erfaring med denne type tiltak, og arbeidet vil bli utført på en skånsom måte. Det skal spesielt nevnes at man ikke vil støpe betongfundament for landgang på svaberget, men i stedet feste et lite stålfundament til underlaget med bolter.

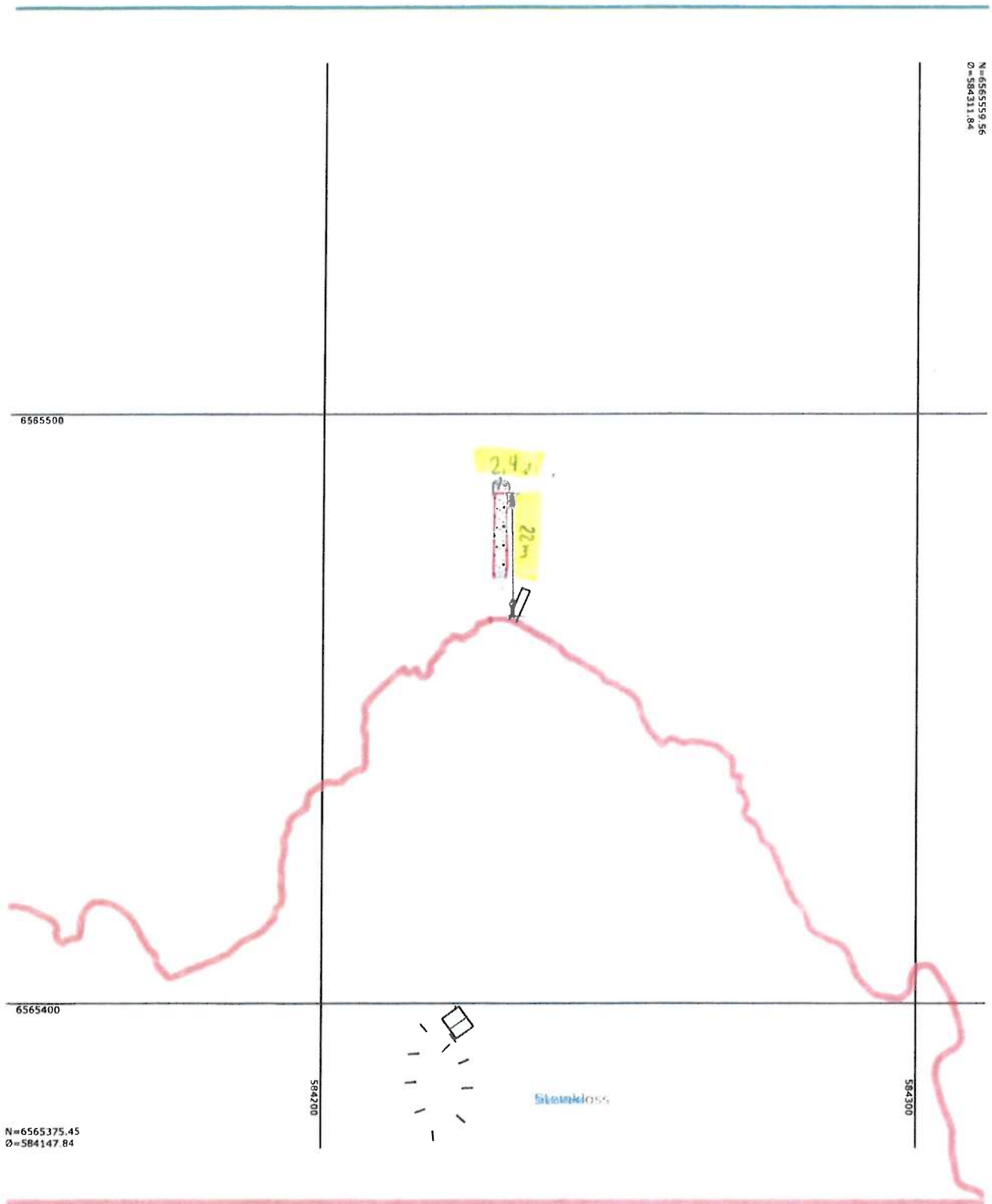


Saksnr.: _____


Dato: - 4 FEB 2015

Saksbeh.: _____

5.9




Bilder

 **Vestfold**
Bilder

Kart Foto Hybrid Fjern markeringer

▼ Oversiktskart



▼ Søkeord 🔍


▼ Informasjon

ANBEFALT FREMGANGSMÅTE:

- 1) **Benytt søket** (over) for å gå til ønsket sted
- 2) **Naviger/flytt kartet** til nøyaktig sted hvor du ønsker skråbilder
- 3) Når interesseområde er lokalisert, **bruk skråbildevinduet til å navigere videre**. Eventuelt slå av kartvinduet for å se bildene enda bedre.

Du kan zoome i bildene og skifte himmelretning for å betrakte objekter fra forskjellig vinkel.

Mållinjer i bildevinduet gjøres i forhold til



Bilder

NORKART



Betongbrygger

2. ANVISNINGER FOR DRIFT OG VEDLIKEHOLD

Høst- og vårklargjøring

Brygger som er festet til land må løsnes om vinteren når det er fare for is. Is mellom brygge og land kan føre til at kjetting strekker seg så mye at den ryker. Utliggere som er festet direkte til land må taes inn om vinteren hvis det er fare for is. Dette på grunn av flo og fjære. Landganger må flyttes (lagres på land eller på brygga).

Forankring må trimmes/etterstrammes minst en gang pr år i tillegg til en visuell inspeksjon av anlegget. Wirekobling mellom betongbryggene må inspiseres og smøres minst en gang pr år.

Antatt teknisk levetid/brukstid uten utskiftninger

Forventet levetid på betongbrygger uten utskiftninger er 30 år.

Forventet levetid på forankring uten utskiftninger er 10 år.

Dette er ingen garanti, men kun en angivelse av forventet levetid ved alminnelige/moderate klima- og værforhold og ved normal, forsiktig bruk.

Garanti

Det gis normalt 5 års garanti mot fabrikasjons- og monteringsfeil ved leveranser fra Telebryggen AS. I den forbindelse vises det til egne garantibetingelser.

Det kan i enkelte tilfeller være noe skjevhet i bryggen. Dette på grunn av lengre/flere utliggere på den ene siden, eller mer kjetting på en side. Dette er ikke lett å beregne på forhånd. Hvis brygga i ettertid må justeres, dekker ikke garantien dette forholdet.

3. TEKNISK SERVICE

Produsent/importør	Telebryggen AS
Organisasjonsnr.	NO 994 095 307 MVA
Postadresse	Plassen 46
Postnr. og poststed	3919 Porsgrunn
Telefon	35 55 13 90
E-post	kontakt@telebryggen.no
Internettadresse	www.telebryggen.no

Betongbrygger

1. PRODUKTBESKRIVELSE

Helstøpte betongbrygger, hvor kjernematerialet er ekspandert polystyren. I hvert hjørne er det støpt inn en brønn hvor ankerkjettingen føres opp i flytebryggen fra undersiden. Den låses av inne i brønnen. Det gjør det meget enkelt fra oversiden av flytebryggen å komme til ankerkjettingen på et senere tidspunkt, for å etterse eller justere, eller når den må skiftes ut.

Betongflytebryggene kobles sammen med to solide wirekoblinger i de samme brønnene. Mellom bryggene monteres en demper av polyuretan. Etter nærmere angivelse kan betongflytebryggene kobles direkte sammen i mange ulike formasjoner (T, L, etc.)

Betongflytebryggene leveres med fenderstokk i trykkimpregnert furu som er skrudd fast på begge sider av bryggen med kraftige syrefaste bolter. Trefenderen er lektet ut fra kanten av brygga, og det er i tillegg montert et slitebord ytterst som også dekker over de kraftige mutterene. Utskifting ved slitasje er derfor meget enkelt. Trefenderen er også godt egnet til å feste utriggere i.

Bryggene leveres med innstøpt trekkerør for el-kabel og vannslange.


Produktutvalg

Type	Mål (l x b x h)
Betongflytebrygge	10 - 18 x 2,7 x 0,9 meter
Betongflytebrygge	10 - 18 x 2,7 x 1,2 meter
Betongflytebrygge	10 - 18 x 3,3 x 0,9 meter
Betongflytebrygge	10 - 18 x 3,3 x 1,2 meter

Breddemål er inkl. trefenderen på begge sider.

Tekniske spesifikasjoner

Isopor	S-60STD
Betong	C 55 MA
Tykkelse i vegger	75 mm
Armering	Stålarmering + fibertilsetning
Armeringskvalitet	K 500 TE
Overdekning armering	35 mm
V/C-tall	0,4
Luftinnhold	5-6%
Fender	Trykkimpregnert furu 98 x 148
Slitebord	Trykkimpregnert furu 36 x 148
Vekt	Fra 10 tonn (avhengig av størrelse)
Fribord	Ca 40 cm
Bæreevne	> 400 kg/m
Trekkerør	50 mm




BETONG FLYTEBRYGGER

PRODUKTVALG

Type	Lengde
Betongflytebrygge	10 x 2,7 x 0,9
Betongflytebrygge	12 x 2,7 x 0,9
Betongflytebrygge	13 x 2,7 x 0,9
Betongflytebrygge	15 x 2,7 x 0,9
Betongflytebrygge	18 x 2,7 x 0,9


Betongflytebrygge	10 x 3,3 x 0,9
Betongflytebrygge	12 x 3,3 x 0,9
Betongflytebrygge	13 x 3,3 x 0,9
Betongflytebrygge	15 x 3,3 x 0,9
Betongflytebrygge	18 x 3,3 x 0,9



Alle modellene kan også leveres med høyde 1,2 meter.
Breddemålet er inkl. trefenderen på begge sider.

TEKNISKE SPESIFIKASJONER

Høyde	90 eller 120 cm
Bredde	270 eller 330 cm med mer (inkl. trefender)
Isopor	S-60 STD
Betong	C 55 MA
Tykkelse i vegger	75 mm
Armering	Stålarmering+fibertilsetning
Armeringskvalitet	K 500 TE
Overdekning armering	35 mm
V/C-tall	0,4
Luftinnhold	5-6 %
Fender	Trykkimpregnert furu 98 x 148
Slitebord	Trykkimpregnert furu 36 x 148
Vekt	Fra 10 tonn (avhengig av størrelse)
Fribord	Ca. 40 cm
Bæreevne	Mer enn 400 kg/m
Trekkrør	50 mm



TELEBRYGGEN

brygger for kvalitet...

Jan Petter Andersen
Tlf: 94 15 68 48
jan.petter@telebryggen.no

Fredrik Berg
Tlf: 93 03 66 78
fredrik@telebryggen.no

www.telebryggen.no

BETONG FLYTEBRYGGER



Flytebrygge i helstøpt betong er den mest solide og robuste flytebryggetypen. Den er godt egnet på steder som er værharde, og brukes ofte som den ytterste piren i havneanlegg, for å beskytte resten av havna mot bølger. Ulike størrelser (høyde, bredde og lengde) gjør at den kan tilpasses de fleste behov.

Bølgedempere kaller vi de største typene av betongflytebrygger. Selv om alle betongflytebryggene på grunn av sin høye egenvekt, i prinsippet demper bølger, skal det mye til før å stoppe de virkelig store døningene.

Produktbeskrivelse

Helstøpte betongflytebrygger, hvor kjernematerialet er ekspandert polystyren. I hvert hjørne er det støpt inn en brønn hvor ankerkjettingen føres opp i flytebryggen fra undersiden. Den låses av inne i brønnen. Det gjør det meget enkelt fra oversiden av flytebryggen å komme til ankerkjettingen på et senere tidspunkt, for å etterse eller justere, eller når den må skiftes ut.

Betongflytebryggene kobles sammen med solide wirekoblinger i de samme brønnene. Mellom bryggene monteres en demper av polyuretan. Inne i brønnene bruker vi en gummi-demper mellom betongveggen i brønnen og stålskiva. Dette sikrer at den solide koblingen likevel har en viss bevegelighet, som er nødvendig når store døninger i sjøen prøver å tvinger flytebryggene til å bevege seg.

Etter nærmere angivelse kan betongflytebryggene kobles direkte sammen i mange ulike formasjoner (T,L, etc.)

Betongflytebryggene leveres med fenderstokk i trykkimpregnerert furu som er skrudd fast på begge sider av bryggen med kraftige galvaniserte bolter. Trefenderen er lektet ut fra kanten av brygga, og det er i tillegg montert et slitebord ytterst som også dekker over de kraftige mutterne. Utskifting ved slitasje er derfor meget enkelt. Trefenderen er også godt egnet til å feste utrigger i. Vi har utviklet en egen hengsletype som henger over trefenderen og klemmes fast i underkant. Trinnløs justering av båt plassbredde er på denne måten veldig enkelt.

Bryggene leveres med innstøpt trekkør for el-kabel og vannslange.

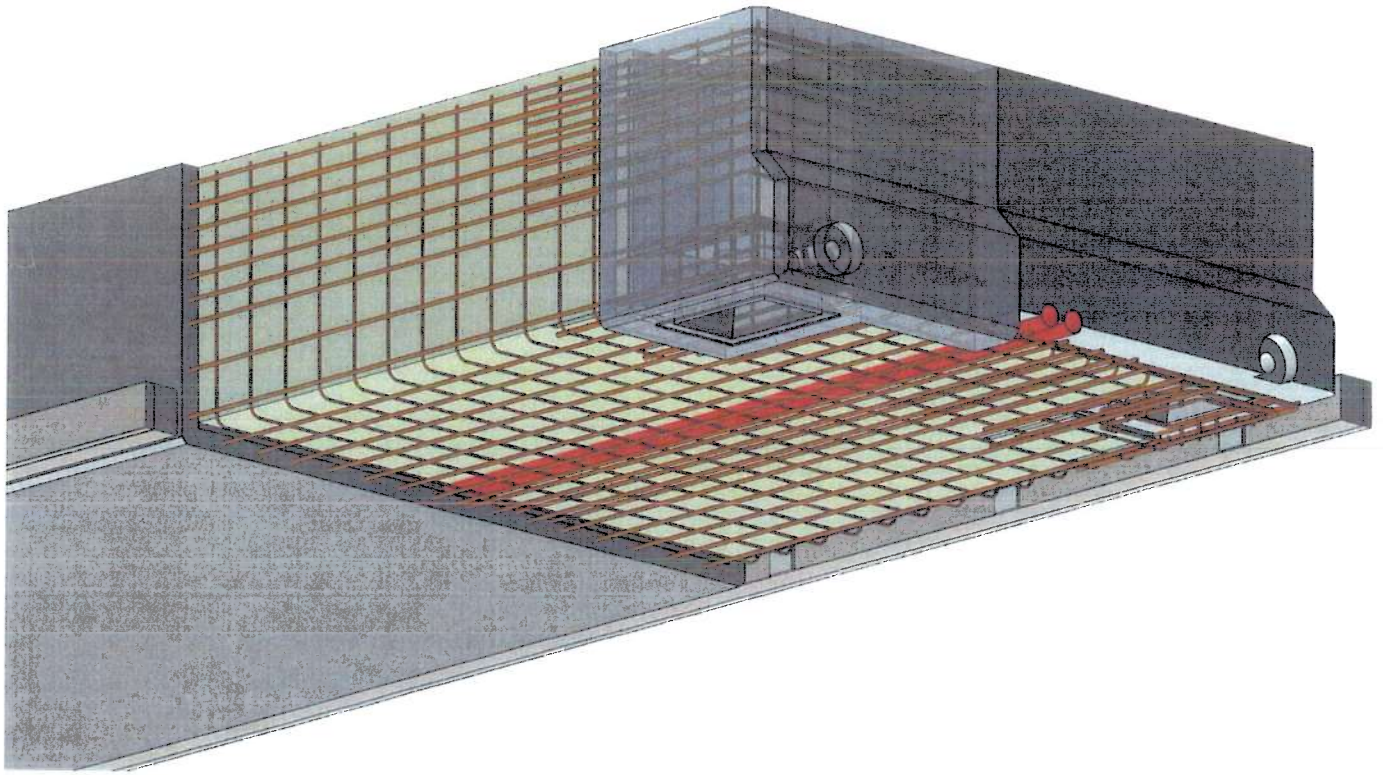
- Lengder: 10-20m
- Bredder: 2,7 og 3,3 meter
- Mest solide flytebryggetype
- Kan ikke synke
- Overlegen bæreevne
- Lett tilgang til ankerkjetting for justering
- Vedlikeholdsfri sammenkobling
- Klargjort for enkel tilkobling av nye seksjoner
- Innstøpt trekkør for el-kabel og vannrør
- Norsk produsert.

Beskrivelse av innfesning/oppmoring av betongbrygge.

Betongbryggen legges ca. 1m fra land , bryggen vill bli moret opp med 4 stk moringer på 2,5 tonn , en i hver ende . Bryggen vill også ha landstyring med 2 landkjettinger inn mot land .

Landgang blir levert i galvanisert stål , landgangen festes i 4"x6" bjelke med 1,5m bredde , denne i trykkimpregnert furu . Bjelken festes med gjengestad ned i fjell.

Se for øvrig fdv dokumentasjon samt produktbeskrivelse .





Arkivsaksnr: 2015/4556-0

Saksbehandler: Pål Otto Hansen

Dato: 25.08.2015

Utvalg	Utvalgssak	Møtedato
Færder nasjonalparkstyre	21/2015	02.09.2015

Tillatelse fra verneforskriften - Steinkloss - Færder nasjonalpark - fjerning eller beskjæring av busker og trær

Forslag til vedtak

Vi viser til deres søknad av 22.06.2015 om fjerning og beskjæring av nærmere angitte trær og busker på Steinkloss i Færder nasjonalpark. Tiltakene gjelder spesifikt:

- Fjerning av et solitært grantre syd for slåtteng
- Redusere omfang av syrinkjerr til fordel for ruiner og slåtteng
- Fjerning av rotskudd og oppstamming av lindetre til fordel for utvidelse av slåtteng

Arbeidet med slåttenga på Steinkloss i regi av Naturvernforbundet er et verdifullt bidrag til ønsket skjøtsel av kulturbetingete områder i Færder nasjonalpark. Tiltaket er derfor inntatt i skjøtselsforslagene i forvaltningsplanen, som vil bli sendt ut på høring i høst, og inngår derfor som skjøtselstiltak etter verneforskriftens § 6. De omsøkte rydde- og beskjæringstiltakene vurderes som ønsket rydding i forbindelse med slåttengarealene, og betraktes derfor som tillatte skjøtselstiltak etter verneforskriftens § 6. Ryddingen kan derfor gjøres som omsøkt. Vi ber om at brenning av hogstavfallet ikke må skje så nær vegetasjon, svaberg eller annet fast fjell at det forårsaker skade, jf. verneforskriftens § 3.5.5. Når det gjelder syrinkjerret antas dette å være rester av kulturplanter på øya etter tidligere bosetting. Ut fra formålet om å ta vare på kulturminner og det opprinnelige skjærgårdslandskapet, ber vi om at det gjensettes tilstrekkelig av syrinkjerret slik at dette fortsatt blir en levedyktig bestand.

Bakgrunn

Klageadgang:

Avgjørelsen kan påklages til Klima- og miljødepartementet. Klagefristen vil være tre uker etter at vedtaket er mottatt. Eventuell klage sendes gjennom nasjonalparkstyret.

Andre relevante dokumenter, ikke vedlagt:

Hansen, Pål Otto

Fra: Strandli, Bjørn
Sendt: 5. august 2015 08:47
Til: Hansen, Pål Otto
Emne: FW: VS: Trær og busker på Steinkloss som ønskes fjernet eller beskåret
Vedlegg: DSCN2772.JPG; DSCN2791.JPG; Utsikt mot det nye feltet etter slått, red.JPG; Trær og busker på Steinkloss som ønskes fjernet eller delvis fjernet.JPG

Prøver igjen, denne gangen fra en litt kraftigere laptop. Ser at jeg sendte saken til deg den 23. juni.

Bjørn

Fra: <Strandli>, Bjørn Strandli <fmvebvs@fylkesmannen.no>
Dato: tirsdag 23. juni 2015 13.09
Til: "Hansen, Pål Otto" <fmvepoh@fylkesmannen.no>
Emne: VS: Trær og busker på Steinkloss som ønskes fjernet eller beskåret

Dette er vel en §6- sak. Jeg har imidlertid problemer med å få sett på dette før 4. juli.



Med vennlig hilsen
Bjørn Strandli
Nasjonalparkforvalter
Tlf. +4733371101, mobil: 99744225
Fylkesmannen i Vestfold
E-post: fmvebvs@fylkesmannen.no
Postmottak: fmvepost@fylkesmannen.no
Nettside: <http://www.ferdernasjonalpark.no>

Fra: Naturvernforbundet Vestfold [<mailto:vestfold@naturvernforbundet.no>]
Sendt: 22. juni 2015 17:42
Til: Strandli, Bjørn
Kopi: sverdlije@gmail.com
Emne: Trær og busker på Steinkloss som ønskes fjernet eller beskåret

Hei!
Vedlagt ligger et ortofoto ("Trær og busker...") med polygon inntegnet for følgende:
Svart polygon = Engarealet vi har slått siden 2007 inkludert utvidelser på bekostning av rynkerose.
Hvitt polygon i sør = Grantre som ses midt i bildet i fila "DSCN2772". Vi ønsker å fjerne treet, felle, kviste og brenne kvisten til vinteren.
Rødt polygon = Syrinkjerr vi ønsker å redusere omfanget av til fordel for gjenvokste ruiner og slåtteeng som bør restaureres.
Lilla polygon = Lindekjerr som synes på bildene "DSCN2791" (i bakgrunnen) og "Utsikt mot ..." (i høyre kant). Vi ønsker å felle alle rotskudd fra lindetreet, gjerne også beskjære hovedstammen noe.
Hvitt polygon i nord = engareal vi ønsker å restaurere, men som trues av lindekjerret.

Vennlig hilsen

Hans Ivar Nesse
Fylkessekretær



Grund
utbildet
av slätt-
ning
av marken

Lottung

Syden
Lottung
Marken

Lindeljärn - rotbladd fjerr
- lound ofamine
benjare





← fjelruas





a)

Dato: 24. august 2015

Momenter til budsjett 2016

2015 ble et relativt «trangt» budsjettår for både Færder og Ytre Hvaler nasjonalparker.

Vi har ved flere anledninger orientert departement og direktorat om at de marine nasjonalparkene med sin urbane beliggenhet, er krevende å forvalte. Hvis man skal ha mulighet for å påvirke en budsjettfordeling, må man ta opp aktuelle saker før alle kabaler er lagt.

Biologisk mangfold i sjø, forvaltning av fiskeressurser

Nasjonalparkstyret har satt i gang arbeid med å utvide antall hummerfredningsområder. Det er dessuten tatt et viktig initiativ overfor fiskeriministeren (møte den 7.9.) om restaurering av kysttorskstammen. I disse sammenhengene har vi samarbeidet mye med havforskningsinstituttet. De har nå informert oss om at de disponerer kr. 500 000 pr år til aktivitet i vår region. Dersom Miljødirektoratet også kan bevilge noen kroner til slike formål, kan Havforskningsinstituttet øremerke betydelige midler til Færder nasjonalpark. Et slikt restaureringsprosjekt lagt til en nasjonalpark innebærer også nye toner mht. samarbeid og helhetlig forvaltning. Som kjent er miljøforvaltningen avhengig av et samarbeid med fiskerimyndighetene for å kunne få til en helhetlig forvaltning i de marine nasjonalparkene.

Skjøtsel av kulturbetingete naturtyper

Færder nasjonalpark skiller seg ut fra de fleste andre nasjonalparkene ved at det unike biologiske mangfoldet er så sterkt knyttet til naturbetingete naturtyper som krever skjøtsel. Bevilgningene til dette formålet er ytterst beskjedent (kr. 200 000 i 2015). Ca 50 % av alle rødlisteartene er knyttet til de kulturbetingete naturtypene, på ulike måter.

Drift, utstillinger og undervisningsopplegg ved Færder nasjonalparksenter

Så langt har vi fått bevilget 2 mill. kroner til oppbygging av en permanent utstilling, kostnadsberegnet til 8-9 mill. kroner. Under en nylig befaring med ansvarlig fagavdeling fra Klima- og miljødepartementet ble dette luftet. De ga ikke løfte om mer penger, men antydte at de synes statens bidrag her var beskjedent. Det bør derfor søkes å få mer penger til dette formålet i 2016.

Under den samme befaringen ble vi dessuten invitert til å søke ekstra midler ut over grunntilskuddet, fordi vårt nasjonalparksenter har så omfattende besøk.

Om kort tid må det settes i gang arbeid med å lage undervisningsopplegg knyttet til nasjonalparksenteret. Midler til dette finnes så langt ikke. Det er heller ikke utsikter til noen

naturveileder knyttet til senteret. Statens naturoppsyn har nå nedprioritert naturveiledningen i sitt budsjett.

Informasjonstavler og delutstillinger på Østre Bolæren og i Tønsberg havn

I forvaltningsplanen for nasjonalparken framheves Verdens Ende, Østre Bolæren og Tønsberg havn som særlig viktige knutepunkter for besøk og informasjon.

I den framtidige utviklingen av Østre Bolæren er det foreslått at informasjon om bosettingshistorie og skjøtsel av historiske kulturlandskap knyttes til Østre Bolæren. Videre har vi fått henvendelse om bruk av dampskipet Kysten som «nasjonalparkambassadør». I den forbindelse kan det være aktuelt å lage en liten utstilling om Færder nasjonalpark om bord i Kysten, som også kan være tilgjengelig for publikum når båten ligger i havn.

Skjærgårdstjenesten

Skjærgårdstjenesten har dokumentert et vesentlig merarbeid etter at nasjonalparken ble opprettet. Mer befaringer, mer oppsyn, mer transport knyttet til skjøtsel. Så langt har nasjonalparkforvaltningen og «utvalgte kulturlandskap» skrappt sammen noen kroner på slutten av året. Statstilskuddet til Skjærgårdstjenesten forvaltes av Miljødirektoratet. Vi bør vurdere et framstøt for å øke tilskuddet til vår skjærgårdstjeneste på permanent basis.

Framstøt og prioritering

Jeg vil anbefale at styreleder og forvalter tar et informasjonsframstøt overfor Miljødirektoratet om disse sakene, i nærmeste framtid.



Samferdselsdepartementet v/statsråd Ketil Solvik-Olsen

LOSTJENESTEN I YTRE OSLOFJORD

Fylkesordfører Per-Eivind Johansen (H) og ordfører i Nøtterøy, Roar Jonstang (H), har tidligere uttrykt bekymring for eventuell flytting av losbordingsfeltet ved Store Færder, lenger inn i Oslofjorden. Brev om dette ble sendt statsråd Ketil Solvik-Olsen 22.5.2014. Statsråden svarte 16.7.2014 at også departementet var opptatt av at sjøsikkerheten i Oslofjorden er god og at de sjøsikkerhetsmessige konsekvensene skulle utredes før det tas stilling til om nytt losbordingsfelt skal opprettes. I denne forbindelse har departementet bedt Kystverket om å vurdere et eventuelt nytt losbordingsfelt ved Bastøy og forholdet til naturmangfoldloven. Det skal særlig tas hensyn til Færder nasjonalpark og Ytre Hvaler nasjonalpark. Vurderingene skulle gjennomføres innen 1. januar 2015.

Denne saken berører mange interesser. Fra lokalt og regionalt politisk hold forventer vi at denne saken, som andre saker, gjennomføres ved en åpen og inkluderende prosess. Styrene i Færder og Ytre Hvaler nasjonalparker er ikke invitert med eller blitt orientert om den diskusjonen som pågår. Tilsvarende er heller ikke fylkeskommuner eller fylkesmenn involvert i arbeidet. Innbyggerne er gjennom media blitt kjent med at det pågår en diskusjon, men det er ikke tatt initiativ til en aktiv offentlig informasjon og medvirkning i saken.

Bordingsfeltet ved Store Færder er en vel etablert og godt fungerende løsning for Oslofjorden. Styrene i nasjonalparkene mener at Kystverkets uttrykte 0- visjon mot sjøulykker må tillegges avgjørende vekt. Flytting av losbordingefeltet innover i fjorden til Bastøy eller til Ringshaugbukta vil uansett utfordre denne visjonen. Det er ikke lett å se at disse alternativene kan gi noen store samfunnsøkonomiske besparelser. Vi kan heller ikke se at fravær av los ved passering av nasjonalparkene kan være et bidrag til å styrke sikkerheten. Vi gjør oppmerksom på at det er stor motstand i regionen mot en eventuell flytting av losbordingsfeltet.

Vi imøteser derfor en nærmere involvering i denne saken.

For Færder nasjonalparkstyre

For Ytre Hvaler nasjonalparkstyre

Roar Jonstang
(H)

Eivind Norman Borge
(FRP)

Kopi:

- ✓ Klima og miljødepartementet, Statsråd Tine Sundtoft, PB 8013 Dep, Oslo.
- ✓ Transport og kommunikasjonskomiteen, Stortinget.
- ✓ Næringskomiteen, Stortinget.
- ✓ Energi og miljøkomiteen, Stortinget.
- ✓ Representanter på Stortinget fra Vestfold og Østfold

6. juni 2015

Nærings- og fiskeridepartementet, fiskeriministeren

BEHOV FOR RESTAURERING AV KYSTRESSURSENE I YTRE OSLOFJORD - ØNSKE OM MØTE MED STATSRAÐ ASPAKER

Ytre Oslofjord, med de to nasjonalparkene Ytre Hvaler og Færder på hver side av fjorden, er i dag vår mest brukte kyststrekning. Områdenes attraktivitet har lenge vært knyttet til vakre landskap, stort naturmangfold, godt badevann - og ikke minst en levende kyst med et aktivt fiske. Området ligger dessuten meget sentralt med god tilgjengelighet. Nå erfarer lokalbefolkning og besøkende tilstanden for flere fiskebestander er svært dårlig, med kysttorsk som det fremste eksempelet. Denne utviklingen har forverret seg gradvis år for år. Dette er svært negativt for vår region.

Vi er kjent med at det helt fra 2009 foreligger klare faglige råd til fiskeriforvaltningen når det gjelder håndtering av de historisk lave bestandene av kysttorsk.

Nasjonalparkstyrene mener at tiden er inne for å snu denne utviklingen:

- Hvordan kan vi i Oslofjordregionen øke bestandene av kystressursene, hvilke tiltak bør nå settes inn ?
- Hvordan skal yrkesfiskere, fritidsfiskere, lokalbefolkning, forskere og forvaltning arbeide sammen om dette?

Vi ønsker å få etablert et program for restaurering av de biologiske ressursene i dette viktige området. Nasjonalparkstyrene vil foreslå at arealene innenfor nasjonalparkene i Ytre Hvaler og Færder velges ut som nasjonalt testområde og pilot for dette viktige arbeidet.

Vi ber om et møte med fiskeriministeren for å drøfte veien videre i denne saken.

For Færder nasjonalparkstyre

Roar Jonstang
(H)

For Ytre Hvaler nasjonalparkstyre

Eivind Norman Borge
(FRP)

Vedlegg:
Notat om fiskeressurser i Ytre Oslofjord

Kopi:
Klima og Miljødepartementet

KYSTTORSKEN I YTRE OSLOFJORD TRENGER HJELP - NÅ!

Om kysttorsken

Alle kjenner til torskefiskeriene i nord og de verdier det gir til Norge. Selv om fiskeriene har foregått i en helt annen skala på Skagerrakkysten var det tidligere også her et viktig yrkesfiske, og et spennende fritidsfiske etter kysttorsk, aktiviteter som i dag er mer eller mindre borte. Årsaken er enkel å forstå. Bestanden av kysttorsken er de siste 10-20 årene blitt betydelig redusert, og dårligst er situasjonen for kysttorsken i Ytre Oslofjord.

God dokumentasjon

Havforskningsinstituttet har i flere år vist at kysttorskbestanden i Skagerrak er kraftig redusert. Fra 1999 til 2010 var fangstene av torskeyngel og småtorsk på kysttrekningen Hvaler-Vest Agder redusert med hhv 43 og 85 % i forhold til snittet (1919–2010). Året 2011 var noe bedre, men i 2012-2014 var fangstene igjen historisk lave. Tilsvarende viser overvåkning av større torsk en kraftig nedgang i Ytre Oslofjord de siste 20 årene. Dokumentasjonen er med andre ord god på at kysttorskbestanden er i dårlig forfatning for denne delen av kysten.

Forvaltningen kjenner til saken

I 2008 utarbeidet Havforskningsinstituttet på oppdrag for Fiskeridirektoratet en rapport som oppsummerte vår kunnskap om kysttorsk og foreslo nødvendige forvaltningstiltak. Fiskerimyndighetene innførte da noen tiltak for å regulere kystfisket etter torsk i dette området. De nevnte tiltakene ser ikke ut til å være tilstrekkelige.

For høy beskatning

Det kan være flere årsaker til at kysttorskbestanden er kraftig redusert, men høy beskatning vurderes som viktigst. Forsøk på Agderkysten har vist at mer enn halvparten av all voksen torsk fiskes opp i løpet av ett år! Noen steder utgjør fritidsfiske inntil 70% av uttaket, samt at torsk også dør av naturlige årsaker. En slik dødelighet er for høy. Selv om fisketrykket kan reduseres på flere måter, kommer en ikke utenom at begrensninger i fiske nå bør vurderes, for eksempel garnforbud i enkelte områder. Vern av kjente gyteområder og bruk av bevaringsområder for kysttorsk kan også bli nødvendig.

Levende kyst

Kysten fra Lindesnes til Svenskegrensa er vår mest brukte kysttrekning. Attraktiviteten området har skyldes både vakre landskap, godt badevann, men også mulighet for å oppleve en levende kyst med et aktivt fritidsfiske. En levende kyst har stor betydning for et områdes attraktivitet og dermed mulighet for verdiskaping. Dette er viktig i den folkerike regionen ytterst i Oslofjord, nå med et stort nasjonalparkbelte. I dette bildet har kysttorsken en sentral plass.

Veien videre

Vi ser for oss at det nå settes ned en arbeidsgruppe med forskere, forvaltere og fiskernes organisasjoner. Formålet med en slik gruppe bør være å lage forslag til et program, organisering og ressursramme for et pilotprosjekt for restaurering av fiskeressurser i Ytre Oslofjord.