

Møteinnkalling

Utvalg: Færder nasjonalparkstyre

Møtested: Restauranten, Verdens Ende

Dato: 04.02.2014

Tidspunkt: 13:00

Eventuelt forfall må meldes snarest på tlf. 99 74 42 25. Vararepresentanter møter etter nærmere beskjed.

Eventuelle kommentarer til protokollen fra møte 11.12.2013 oversendes sekretariatet.

- Godkjenning av innkalling og møteprotokoll fra 11.12.2013
- Styresak: Administrativt kontaktutvalg (sammensetning)
- Styresak: Store Færder ornitologiske stasjon – leiekontrakt for areal
- Referatsak: Budsjett
- Referatsak: Saker som har vært behandlet av Fylkesmannen
- Referatsak: Saker som kommer (kort orientering)
- Referatsak: Prosjekt samordning av oppsyn i nasjonalparken (kort orientering)
- Møtekalender 2014
- Eventuelt:

FÆRDER NASJONALPARKSTYRE

Referat fra konstituerende møte 11.12.2013

Sak 1/13 Konstituering av styret, valg av leder og nestleder

Vedtak: Roar Jonstang ble valgt til leder og John Martiniussen til nestleder

Sak 2/13 Gjennomgang av retningslinjer fra Miljøverndepartementet v/Miljødirektoratet (Line Novstad)

Gjennomgangen ble tatt til orientering. Et fordypningskurs om nasjonalparken, forvaltningsordningen og verneforskriften berammes på nyåret 2014.

Sak 3/13 Styrets sekretariat, orientering v/Fylkesmannen (Elisabet Rui)

Funksjonen som nasjonalparkforvalter og sekretariat for styret vil bli lyst ut med det første. Forslag til utlysningstekst ble delt ut. Eventuelle kommentarer gis til styreleder/fylkesmiljøvernssjefen i løpet av en uke. En fordel at nasjonalparkforvalter har lokalkunnskap. Utlysingen bør gjøres synlig både lokalt og nasjonalt.

Sak 4/13 Navn på nasjonalparkstyret

Innstilling: Styrets navn skal være Færder nasjonalparkstyre

Vedtak: Innstilling vedtatt

Sak 5/13 Arbeidsutvalg

Vedtak: Styret ønsker å få noe mer erfaring før det tas stilling til bruk av arbeidsutvalg

Sak 6/13 Neste møte og møteplan 2014

Vedtak: Et todagers fordypningskurs arrangeres den 6. og 7. februar (fra lunch til lunch). Styremøte nr. 2 samkjøres med denne samlingen. Varamedlemmer inviteres til å delta. Styret prøver ut annenhver måned som møtefrekvens. Styreleder ba spesielt om at sekretariatet kommer med forslag til sammensetning av et administrativt kontaktutvalg til neste styremøte, og at rådmennene involveres i dette.

Sak 7/13 Eventuelt

Usikkerheten rundt lokalisering og finansiering av nasjonalparksenteret ble tatt opp av flere. Vedtak: Styret mener at tidligere vedtak om lokalisering av nasjonalparksenteret til Verdens Ende må ligge fast. Tidligere signaler fra staten om å prioritere et nasjonalparksenter knyttet til Færder nasjonalpark, forutsetter lokalisering til Verdens Ende. Styret vil anbefale at Tjøme kommune, Nøtterøy kommune og Vestfold fylkeskommune samarbeider om å dekke investeringskostnaden. En forutsetning for igangsetting av prosjektet er at staten setter i gang en sertifiseringsprosess for senteret, og inngår som langsiktig leietaker. Det er viktig å få dette klarert så raskt som mulig.



Saksfremlegg

Arkivsaksnr: 2014/527-0

Saksbehandler: Ronny Meyer

Dato: 22.01.2014

Utvalg	Utvalgssak	Møtedato
Færder nasjonalparkstyre		

Færder nasjonalpark - oppnevning av administrativt kontaktutvalg

Forslag til vedtak

Færder nasjonalparkstyre oppnevner et administrativt kontaktutvalg med representanter fra følgende fagområder i Nøtterøy og Tjøme kommuner: Arealplan, byggesak, kommunalteknisk drift, havnesaker og miljøvern.

Kommunene anmodes om å peke ut personene som skal inngå i utvalget.

Bakgrunn

Vedtekter for Færder nasjonalparkstyre ble vedtatt i forbindelse med vernevedtaket og er tidligere sendt ut til styret. Vedtektenes § 10 lyder:

For å sikre at forvaltningen av verneområdene blir godt integrert i den kommunale forvaltningen, bør styret oppnevne et administrativt kontaktutvalg bestående av representanter fra administrativt nivå i de ulike kommunene.

Sekretariatet har hatt et møte med rådmennene i Nøtterøy og Tjøme kommuner der aktuelle fagområder i et administrativt kontaktutvalg ble drøftet.

Grunnlaget for avgjørelsen

Vedtekter for Færder nasjonalparkstyre, § 10.

Vurdering

Selv om vedtektene ikke gir et klart pålegg om å etablere et administrativt kontaktutvalg, jf. formuleringen *bør*, vurderes det som hensiktsmessig å etablere utvalget allerede fra starten. Det vil være et løpende behov for å drøfte ulike spørsmål knyttet til den administrative samhandlingen mellom nasjonalparkforvaltningen og kommunene for å sikre at forvaltningen blir mest mulig effektiv og forståelig, både internt og i forhold til grunneiere, søkere etc.

På bakgrunn av møtet med rådmennene anbefales det at et administrativt kontaktutvalg får representanter fra følgende fagområder i kommunene: Arealplan, byggesak, kommunalteknisk drift, havnesaker og miljøvern. Videre vil det være en fordel at representantene har god faglig og administrativ oversikt over respektive fagområder.

Det er styret som oppnevner det administrative kontaktutvalget i henhold til vedtektene. Det vurderes imidlertid som mest hensiktsmessig og riktig at styret vedtar hvilke fagområder som skal være representert, og at kommunene selv bestemmer hvilke personer som skal delta. Personsammensetningen vil for øvrig også kunne endres etter at utvalget er etablert, f. eks ved skifte av stillinger.

Konklusjon

Færder nasjonalparkstyre bør oppnevne et administrativt kontaktutvalg med representanter fra følgende fagområder i Nøtterøy og Tjøme kommuner: Arealplan, byggesak, kommunalteknisk drift, havnesaker og miljøvern. Kommunene anmodes om å peke ut personene som skal inngå i utvalget.

Klageadgang:

Det legges til grunn at oppnevning av det administrative kontaktutvalget ikke er et enkeltvedtak med klageadgang.

Andre relevante dokumenter, ikke vedlagt:

- Vedtekter for nasjonalparkstyret for Færder nasjonalpark i Vestfold fylke



Saksfremlegg

Arkivsaksnr: 2013/7816-0

Saksbehandler: Ronny Meyer

Dato: 20.01.2014

Utvalg	Utvalgssak	Møtedato
Færder nasjonalparkstyre		

Store Færder ornitologiske stasjon - Færder nasjonalpark - leiekontrakt for areal

Forslag til vedtak

Følgende uttalelse oversendes Kystverket:

Færder nasjonalparkstyre viser til Kystverkets henvendelse om fornyelse av leieavtalen med Store Færder Ornitologiske Stasjon. Nasjonalparkstyret ser meget positivt på foreningens virksomhet, og anbefaler at leieavtalen fornyes for 9 år som omsøkt.

Siden Store Færder nå inngår i Færder nasjonalpark, foreslås følgende tillegg til teksten under pkt. 7 (Disponering av tomten):

«Store Færder inngår i Færder nasjonalpark, og det påhviler leietaker å følge bestemmelsene i verneforskriften.»

Bakgrunn

Store Færder Ornitologiske Stasjon (SFOS) har en leieavtale på Store Færder med grunneieren Kystverket. Avtalen utløper 31.1.2014 og SFOS har søkt Kystverket om å få fornyet denne for 9 år. I søknaden opplyses det at det ikke er noen forhold knyttet til virksomheten eller bebyggelsen som tilsier endringer i avtalen, slik at dagens avtale søkes videreført.

Før saken avgjøres, har Kystverket oversendt den til bl.a. Fylkesmannen for uttalelse. Fylkesmannen har avklart med Kystverket at det er Store Færders beliggenhet i Færder nasjonalpark som er bakgrunnen for at Fylkesmannen har fått saken. Saken fremmes derfor for nasjonalparkstyret.

Avtalen omfatter areal til hytte, redskapshus og utedo, samt opparbeidet båt plass. Alle installasjoner er etablert for mange år siden, og benyttes i foreningens virksomhet med fangst og ringmerking av fugl, formidling og andre aktiviteter. Det vises for øvrig til vedlagte avtale og bakgrunnsdokumenter.

Grunnlaget for avgjørelsen

Avtalen er et forhold mellom SFOS og Kystverket, og reguleres ikke av verneforskriften. Nasjonalparkstyrets rolle er å uttale seg til at avtalen fornyes.

Vurdering

SFOS driver en virksomhet som er svært positiv for nasjonalparken, og det anbefales derfor at nasjonalparkstyret stiller seg positivt til at avtalen fornyes.

I de mer enn 50 årene som har gått siden etableringen er det fanget og ringmerket mer enn 240 000 fugler, fordelt på 152 arter. Dette har bidratt til verdifull kunnskap om årlige trekk, rasteplasser, levevilkår, bestandssvingninger, alder, dødsårsaker osv. Denne kunnskapen er av stor betydning for nasjonalparken, både som dokumentasjon på dagens tilstand og som bidrag til miljøovervåking i fremtiden.

SFOS driver også formidling og annen utadrettet virksomhet som vil komme nasjonalparken til gode. Noen eksempler kan være bidrag til informasjonsmateriell (brosjyrer, bøker, nettsted og naturinformasjonssenter), guiding og besøk på stasjonen. I sin høringsuttalelse til verneforslaget la SFOS stor vekt på et godt samarbeid mellom foreningen og nasjonalparkforvaltningen.

I avtalen er det eksplisitt nedfelt at «leietaker plikter å sette seg inn i og følge de offentlige forskrifter som omfatter leieforholdet som er eller måtte bli innført». I tillegg er det tatt inn spesiell omtale av kulturminnefredningen på Store Færder og at leietaker skal følge bestemmelsene som Riksantikvaren har vedtatt. Avtalen vil uansett ikke kunne sette til side lover og forskrifter, men det er positivt at dette nevnes spesielt.

I søknaden er det vist til at statusen som nasjonalpark kanskje bør nevnes i avtalen. Sekretariatet er enig i dette, og vil foreslå følgende tekst, som en parallell til omtalen av kulturminnefredningen:

«Store Færder inngår i Færder nasjonalpark, og det påhviler leietaker å følge bestemmelsene i verneforskriften.»

For øvrig har sekretariatet ingen merknader til at dagens avtale videreføres.

Konklusjon

Følgende uttalelse bør vedtas og oversendes Kystverket:

Færder nasjonalparkstyre viser til Kystverkets henvendelse om fornyelse av leieavtalen med Store Færder Ornitologiske Stasjon. Nasjonalparkstyret ser meget positivt på foreningens virksomhet, og anbefaler at leieavtalen fornyes for 9 år som omsøkt.

Siden Store Færder nå inngår i Færder nasjonalpark, foreslås følgende tillegg til teksten under pkt. 7 (Disponering av tomten):

«Store Færder inngår i Færder nasjonalpark, og det påhviler leietaker å følge bestemmelsene i verneforskriften.»

Klageadgang:

Vedtaket er en uttalelse til et leieforhold mellom Kystverket og SFOS, og ikke gjenstand for klage.

Andre relevante dokumenter, ikke vedlagt:

- Søknad fra Store Færder Ornitologiske Stasjon til Kystverket 22.11.2013
- Oversendelse fra Kystverket til Fylkesmannen med anmodning om uttalelse 19.12.2013

LEIEKONTRAKT FOR AREAL PÅ ØYA STORE FÆRDER

mellom

Kystverket Sørøst
Serviceboks 625, 4809 Arendal
Kystveien 30, 4841 Arendal
Tlf: 37 01 97 00 Fax: 37 01 97 01
E-post: sorost@kystverket.no
Kontaktperson: Anne-Mari Berge

og

Store Færder Ornitologiske Stasjon
Eikeveien 33
3120 Tønsberg

Tlf: 33 32 35 98, 905 16 577 *Isbjørn i Lunde*
Kontaktperson: Bjørn Linnehol *472 41 981*

1. Bakgrunn og parter

Leiekontrakten opprettes fordi det ikke har vært mulig å finne noen gyldig avtale som regulerer forholdet. Store Færder Ornitologiske Forening har drevet virksomhet på Store Færder siden 1960-tallet.

Partene i avtalen er Kystverket (utleier) og Store Færder Ornitologiske Stasjon(leietaker)

2. Avtaledokumenter

Denne avtale består av følgende dokumenter:

- Leiekontrakten (dette dokument)
- Kart over området med inntegnet båthavn
- Riksantikvarens fredningsvedtak
- Vedtekter for Store Færder Ornitologiske Forening

Videre vises det til følgende dokumenter til informasjon:

- Brev fra Stavanger Museum av 2/1-1996
- Brev fra Fyrdirektoratet av 11/2-1971
- Bygningsvedtak fra Tjøme kommune av 1971
- Tjøme kommune, formannskapssak nr 114/70:
Vedtak vedr. søknad om oppføring av hytte.

3. Leieareal

Adresse: Tjøme kommune nr. 0723, Gnr 35 Bnr 1.

Leiearealet ligger på øya Store Færder, med plassering som vist på vedlagte kartskisse.

4. Leiearealet benyttes til aktiv fuglestasjon som består av:

Bygning (hytte) som ble godkjent oppført av Tjøme Bygningsråd sak 305/71 i 1971. Tatt i bruk 1973.

Utedo

Redskapshus oppført tidlig på 80-tallet

Båthavn med opparbeidet båt plass. (ligger innenfor fredningsområdet)

5. Leieperiode:

Leietiden er 9 år regnet fra 1/2-2005 til 31/1-2014 og opphører uten oppsigelse.

Leietaker har rett til forlengelse av avtalen og kan i rimelig tid før leietidens opphør ta opp med utleier eventuell forlengelse av leietiden. Utleier står da fritt til å vurdere om det skal inngå ny leieavtale eller om leiearealet skal tilbakeleveres utleier.

Etter samtale med kommunen settes leietiden til 9 år fordi kommunen har innført delingsforbud på Store Færder.

I leieperioden kan hver av partene skriftlig bringe avtalen til opphør med 12 – tolv – måneders varsel.

Utleier har rett til å endre eller bringe avtalen til opphør dersom det blir besluttet at leieobjektet skal avhendes eller tas i tjenstlig bruk av utleier eller andre offentlige etater eller bedrifter, eller dersom nye sentrale politiske føringer for alternativ forvaltning av fyr eiendommer skulle gjøre det nødvendig.

6. Leie:

Leietaker disponerer arealet vederlagsfritt.

7. Disponering av tomten:

Leietaker plikter å holde tomten vedlikeholdt og i ryddig stand.

Deler av Store Færder er fredet som kulturminne. Båthavnen ligger innenfor dette fredningsområdet og det påhviler leietaker å følge de bestemmelser som Riksantikvaren har vedtatt, se vedlagte fredningsvedtak.

Alle utbedringer, tiltak og ombygging innenfor leiearealet skal godkjennes av utleier på forhånd. Leietaker sørger for tillatelse fra offentlig myndigheter. Nødvendig tillatelse fra antikvariske myndigheter innhentes av utleier før godkjenning gis.

Leietaker plikter å sette seg inn i og følge de offentlige forskrifter som omfatter leieforholdet som er eller måtte bli innført. Leietaker bærer risikoen for at avtalt bruk ikke hindres av lov eller offentlig vedtak i medhold av lov. Kopi av brev til offentlige myndigheter vedrørende leieforholdet eller den aktivitet som drives der, sendes Kystverket.

8. Leietakers ansvar for skade:

Leietaker er ansvarlig for enhver skade på naboeiendommer knyttet til bruken av tomten og bygg på denne, kai o.l.

9. Overdragelse av rettigheter etter avtalen:

Hel eller delvis overdragelse av kontrakten er ikke tillatt uten utleiers skriftlige samtykke. Samtykke kan nektes på fritt grunnlag, uten at det gir leietaker grunnlag for oppsigelse.

10. Opphør av kontrakten:

Dersom hytten ikke lenger brukes til ornitologiske formål, må den rives og leiekontrakten opphører.

Når leieforholdet opphører, har leietakeren rett og plikt til å ta bort bygninger og andre faste installasjoner som leietaker har på tomten. Utleier kan likevel kreve at det foreløpig blir stående til sikkerhet for krav som utleier mener å ha. Leietaker plikter å fjerne løse og rydde opp etter seg på tomten.

Dersom fjerning av bygg m.v. vil føre til at verdier går til spille i utrengsmål, kan utleier kreve å få overta disse etter takst såfremt dette ikke etter forholdene vil være urimelig overfor leietaker.

Ved opphør av leieavtalen skal riving/flytting av bygninger og rydding av tomt utføres og bekostes av leietaker.

11. Vernetting:

Partene vedtar eiendommens vernetting i alle tvister som gjelder leieforholdet.

12. Annet:

Leietaker forventes å respektere andre leietakers bruk og utnyttelse av eiendommen, og oppfordres til på samarbeide med disse der det er relevant.

13. Signering:

Denne kontrakt er undertegnet i to eksemplarer, hvorav ett til hver av partene.

Arendal,



Hilde Andresen
Kystverket
Kystverket Sørøst

Teie,

14/3-05
Tjøm
Store Færder Ornitologiske Forening

Store Færder Ornitologiske Forening

Kopi: Kart m/inntegnet båthavn
Riksantikvarens fredningsvedtak
Vedtekter for foreningen
Brev fra Stavanger Museum av 2/1-1996
Brev fra Fyrdirektoratet av 11/2-1971
Bygningsvedtak fra Tjømme kommune av 1971
Tjømme kommune; Formannsskapsaksvedtak 114/70



KYSTVERKET
SØRØST

Store Færder Ornitologiske Stasjon
Eikeveien 33
3120 Tønsberg
v/Bjørn Linnehol

Deres ref Vår ref Arkiv nr Saksbehandler Dato
 03/2458-7 033 Anne-Mari Berge 17.03.2005

**STORE FÆRDER - GNR 35 BNR 1 I TJØME KOMMUNE -
UNDERTEGNET LEIEKONTRAKT**

Vi takker for tilsendt kontrakt med underskrift, kart hvor alle installasjonene er inntegnet og vedtektene for Store Færder Ornitologiske Stasjon.

Vi sender vedlagt deres eksemplar av undertegnet leiekontrakt inklusive alle vedleggene.

Dersom det er aktuelt å kontakte Riksantikvaren med hensyn til tiltak i båthavna som ligger innenfor det fredede området, så kan vi opplyse at kontaktperson hos oss er Ketil Johnsen, tlf 37019730. Han vil eventuelt ta nærmere kontakt med vernemyndigheten.

Med hilsen


Hilde Andresen
Administrasjonssjef


Anne-Mari Berge

Kopi til: Tjøme kommune, Færder fyr, Havne- og farvannsavdelingen, Ketil Johnsen

Vedlegg: Leiekontrakt inkl vedlegg

EIENDOMSFORVALTNINGEN

Serviceboks 625, 4809 ARENDAL
Besøksadr.: Kystveien 30,
4841 ARENDAL

Telefon: +47 37 01 97 00
Telefaks: +47 37 01 97 01
E-post: sorost@kystverket.no

Internett: www.kystverket.no
Bankgiro: 7694 05 08858
Org.Nr.: NO 970 348 298

Post og e-post bes adressert til Kystverket Sørøst, ikke til underavdeling eller enkeltperson.

0 meter 100 200 300

Løkbukta

Gammel hytte (kampe)

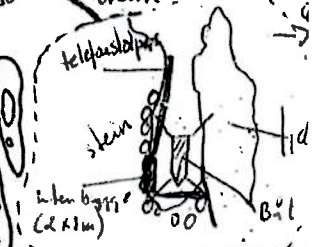
ornitologisk stasjon

Store Færder m/uthus/bu.

Båthavn

Melkollen

Hovik



09 JULI 1997



M. Skjott

Færder fyrstasjon

FÆRDER FYRSTASJON - GNR. 35, BNR.1, TJØME KOMMUNE

26. september 1996, RIKSANTIKVAREN

— — — — — AVGRENSNING AV DET FORESLÅTTE FREDNINGSOMRÅDE

STORE FÆRDER
ornitologiske stasjon
Opprettet 1982

59° 04' N - 10° 32' E



16.03.2005

03/2458-6
033

A1 - Arns

Store Færder Ornitologiske Stasjon
v/Bjørn Linnehol
Eikeveien 33
3120 Tønsberg

Kystverket Sørøst
Serviceboks 625
4809 Arendal

Deres ref: 03/2458-5

Dato 14.03.2005

Store Færder – Tjøme Kommune Gnr 35 Bnr 1 – Leiekontrakt

Viser til tidligere kontakt vedrørende fredningsbestemmelser på Store Færder og avtale for den Ornitologiske stasjonen.

Vedlagt signert leiekontrakt mellom Kystverket Sørøst og Store Færder Ornitologiske stasjon. Stasjonen ser meget positivt på å få dette leieforholdet inn i faste former.

I forbindelse med tidligere korrespondanse, ble det lagt ved et kart hvor det var inntegnet våre bygninger/brygge etc. På dette kartet ble det uteglemt 1 solcellepanel, 2 vindmøller samt en brønn. Disse tingene er plassert utenfor verneområde A. Vindmøller, solcellepanel og brønn har eksistert siden midten av 80 tallet. Vindmøllene og solcellepanelet brukes til å drive vår 12 volts elektriske anlegg. På kartet er det også tegnet inn "gammel hytte" Denne tilhører ikke stasjonen, men er privateid.

Vedlegg:

Oppdatert tegning.
Stasjonens vedtekter.
Signert Leiekontrakt.

Med hilsen

Bjørn Linnehol
Leder

Store Færder Ornitologiske Stasjon



STAVANGER MUSEUM

Muségt. 16, N-4005 Stavanger
Telefon: 51 52 60 35
Bankgiro: 3201.07.04285
Postgiro: 0809 5644083
Telefax: 51 52 93 80

Likelydende brev til:
Kystverket
Fylkesmannen i Vestfold
Vestfold fylkekommune
Tjøme kommune

KYSTVERKET L. ØSTRE	
022.2	
04. JAN. 96 ■ 0018	
KYST.	POSTSTAMP.
AIM	

Kopi: HF

Deres ref.:

Vår ref.:

Stavanger, 2.01.96

VEDR. STORE FÆRDER ORNITOLOGISKE STASJON

Voldgiftsretten har i dom av 22.12.95 tilkjent foreningen Store Færder Ornitologiske Stasjon eiendomsretten til stasjonen med samme navn. Stavanger Museum har dermed ikke lengre noe ansvar for eiendom og drift av Store Færder Ornitologiske Stasjon.

Vennlig hilsen

Ove Magnus Bore
Ove Magnus Bore
Direktør

Kopi til: Foreningen Store Færder Ornitologiske Stasjon

FYRDIREKTORATET

SOMMERROGT, 13, POSTBOKS 8158, OSLO-DEP., OSLO 1

TELEFON: 56 79 70. TELEGRAM: FYRDIREKTØREN

POSTGIRO NR. 3600 - BANKGIRO NR. 0629.05.75530 - NORGES BANK, OSLO

Herr Ragnar Syvertsen
Dronning Åsas vei 8

3100 TØNSBERG

DERES REF.

VÅR REF.

KS/EF. Fyrv. 88/71.

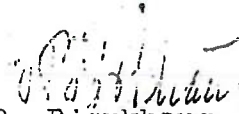
DATE

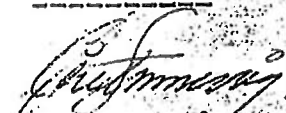
11.2.71

Søknad om etablering av ornitologisk stasjon på Store
Færder.

Deres brev av 20.12.70.

Fyrdirektøren viser til ovennevnte brev og vil uttale
at en fra Fyr- og merkevesenets side ikke har noe imot
at omtalte bygg blir oppført på Store Færder såfremt
de øvrige bygningsmyndigheter gir sin tillatelse hertil.


B. Bjørkhaug


K. Sunnevåg

saknr... 305/71...
Arkivnr: ~~305/71~~...
35/1

Store Ferder Ornatologis a. s. t.
Eier: V/Ragnar Syvertsen... Ansvar: S. J. Jønsber
Anmelder: Ragnar Syvertsen
Ansvarshavende: Ragnar Syvertsen

B Y G G E T I L L A T E L S E

Med dette gis tillatelse til å påbegynne byggearbeider på
gnr:..... 35....., bnr:.. 1..... Oppf. av Ornatologisk stasjon.....
i samsvar med den under sak: 305/71... approberte byggemelding.
Spesielle merknader:.....

Som ansvarshavende for arbeidets lovlige og fagmessige utførelse
er godkjent:..... Ragnar Syvertsen

Om alltid selv eller ved godkjent stedfortreder skal være tilstede
under arbeidets utførelse.

I henhold til bygningslovens § 97 skal det føres tilsyn med
byggearbeidet.

Retningslinjer for byggekontroll er angitt på baksiden av denne
byggetillatelse.

BYGGEARBEIDET TILLATES IKKE IGANGSATT FØR BYGGETS PLASSERING
ER KONTROLLERT OG GODKJENT:

INGEN ILDSTEDER TILLATES BENYTTET FØR DE ER KONTROLLERT OG
GODKJENT:

INGEN BYGNINGER TILLATES TATT I BRUK FØR VANN OG KLOAKKFORHOLD
ER KONTROLLERT OG GODKJENT:

INGEN BYGNING TILLATES TATT I BRUK FØR FERDIGATTEST (INNFLYT-
TNINGSATTEST) FORELIGGER:

Byggetillatelsen taper sin gyldighet hvis arbeidet ikke påbegynnes
innen et år etter tillatelsens utstedelse. Det samme gjelder
hvis arbeidet innstilles i lengre tid enn 1 år. Innstilles arbeidet
i lengre tid enn 2 mnd., må det ikke gjenopptas før bygningsvesenet
er underrettet.

Denne byggetillatelse samt byggemelding med approberte tegninger
skal alltid oppbevares på byggeplasset.

Alle meldinger sendes gjennom den ansvarshavende.

Tjøme bygningsråd, den 27/9-71
.....
for formannen N. Chr. Furmyr

UTSKRIFT
av møtebok for
TJØME BYGNINGSRÅD

Sida 99.

TJØME BYGNINGSRÅD
Telefon: Tjøme 72
Formann: Sv. Larsen
Bygningssjef: N. Chr. Furrn

Byggherre:

Store Færder ornitologiske st.
v/ Ragnar Syvertsen
Dr. Asasvei 8
3100 Wønsberg

Utskrift er foruten byggherren sendt:

Nils Kamfjord
Nøtterøy

Møte den: 9/3-71

Sak nr. 96/71

Eiendom: 35/1, Færder

Ansvarshavende: Ragnar Syvertsen

Anmelder:

Saken gjelder: Oppføring av ornitologisk stasjon på store Færder. ^{se sak nr. 96/71}
Til saken er innkommet merknad fra Nils Kamfjord, Nøtterøy, ^{befaring.}
der han påpeker at stasjonens plassering vil ligge i
tilsigg til bronng og den eneste båt plass som er tilhører
ham.

Imstilling:

Herr Nils Kamfjord anmodes om å sende inn dokumenter som
viser retighet til den omtalte båthavn. Bygningsrådet
vil forta befarng av området så snart, varforholdene
tillater det. Hvis det er behov for yterligers dispensasjon
fra strandloven enn den som er gitt i forordningen
114/70 anbefales den.

11
Rett utskrift, Tjøme, den: 10/3-71 *le B*

024

Vedtak i denne sak kan påklages til kommunaldepartementet. Klagen må fremsettes skriftlig til Tjøme bygningsråd innen 3 uker fra m
eisen av dette vedtak.

Formannskapssak nr. 114/70

Søknad om oppføring av hytte for forskning på Store Færder i forbindelse med fugletelling.

Interimstyret for Store Færder ornitologiske stasjon, ved Ragnar Syvertsen, søker om oppføring av ornitologisk stasjon på Store Færder.

Søknad om byggetillatelse bilagt fotografier er sendt bygningsrådet og oppført der i møte den 19/5 1970, sak nr. 166/70. Byggetillatelsen gjelder en hytte på ca. 20 kvm. med kalkulert verdi ca. kr. 8.000,- + egeninnsats.

Bygningen er tenkt etablert som en ornitologisk trekkfugl-stasjon som formelt vil sortere under Stavanger Museum og Norsk ornitologisk forening.

Det er søkt fyrdirektoratet om tillatelse til å oppføre denne bygning på Store Færder og i brev av 28/4 1970 er det meddelt at det ikke er noe i veien for fra fyr- og merkevesenets side at det oppføres et tilbygg, såfremt bygningsmyndighetene gir tillatelse.

Saken er behandlet i Tjøme bygningsråd med følgende vedtak:

"Godkjennes. Når hytten ikke lenger brukes til ornitologisk formål, må den rives".

BESLUTNING:

Som bygningsrådets vedtak i møte 19/5 1970, sak nr. 166/70.
Enst.

*Søknad og tillatelser fra
Tjøme kommune*

FÆRDER NASJONALPARK – BUDSJETT 2014, MILJØDIREKTORATET

Enkelte av beløpene nedenfor er lagt inn i bestillingsdialogen med SNO (bemerket i parentes). Flere av de øvrige beløpene berører flere budsjettposter i direktoratet, også SNO – budsjettet. Vi ber direktoratet om å samordne dette.

Drift		215 000
Styre, rådgivende utvalg mm.	150.000	
Båt	15.000	
Stimuleringsmidler frivillighet	50.000	
<p>Et omfattende frivillig arbeid er et særtrekk ved Færder nasjonalpark. Gjennom årene har det vært gjort en stor innsats med skjøtsel av kulturlandskap, restaurering av historiske miljøer osv. Dette arbeidet er viktig for lokalsamfunnets «eierskap» til nasjonalparken og det blir utført arbeid som ville ha kostet store summer, dersom det skulle vært utført som ordinære betalte tjenester. Det har derfor stor betydning å sette av et mindre beløp for stimulering av dette viktige arbeidet. Det representerer også et viktig signal om at frivillig innsats er velkommen i nasjonalparken.</p>		
Oppsyn og veiledning		400 000
<p>Denne posten må bl.a. sees i lys av at vi trenger en ekstra stilling til oppsyn i nasjonalparken og en naturveileder. Stilling som naturveileder var opprinnelig satt opp i 2014 – budsjettet, men er nå fjernet. I en så folkerik nasjonalpark er oppsyn, veiledning og informasjon særlig viktig, og må prioriteres.</p> <p>Sommerhalvåret 2014 blir det første året da «feltpersonellet» skal være synlig med oppsyn og veiledning i nasjonalparken. Færder er trolig den mest brukte nasjonalparken i landet, fordi den ligger tett inntil urbane områder og fordi den er et av de aller viktigste friluftsområdene i landet. Vi vurderer det som svært viktig å være synlige overfor brukerne av parken i 2014. Summen av oppsyns/veiledningsbehov og skjøtselstiltak kan ikke dekkes med den SNO – kapasiteten vi har i Vestfold i dag. Vi må derfor gjøre to grep:</p> <ul style="list-style-type: none">- Vi setter i gang en samordning av de ulike oppsynstjenestene i områdene, slik at de på noen områder kan utøve oppsyn på vegne av hverandre, dels få på plass gode rapporteringsrutiner, slik at de kan være til hjelp for hverandre. Dette vil styrke effektiviteten i oppsyn og veiledning til brukerne.- Det må settes av midler til kjøp av tjenester ut over det SNO – personellet selv kan utføre. Det har dessuten vist seg at Skjærgårdstjenesten har fått vesentlig økt arbeidsmengde som følge av nasjonalparken. En økning av tilskuddet til skjærgårdstjenesten på kr. 100.000 er inkludert i det oppførte beløpet (kr. 400.000)		

<p>Planlegging av nasjonalparksenter De to vertskommunene og Vestfold fylkeskommunen har nå satt av 28 mill til bygging av nasjonalparksenter/restaurant på Verdens Ende. Vi viser også til brev fra ordførere/fylkesordfører til Stortingets energi- og miljøvernkomite om at arbeidet med nasjonalparksenteret må videreføres i 2014. Vi har registrert at kommiteen plussset på 2 mill. til planlegging av nasjonalparksentre. Fra tidligere, og det «rødgrønne» budsjettet, er vi kjent med at nasjonalparksenter på Verdens Ende har stått «først i køen» for sertifisering av nye nasjonalparksentre. Dette er en svært viktig sak å få på plass, slik at planleggingsarbeidet ikke stopper opp (og dermed den lokale motivasjonen for å fullføre arbeidet).</p> <p>Det er viktig at sertifiseringsprosessen kan startes i 2014 og at det kan gis en tilsagnsfullmakt om at staten går inn som leietaker i bygningen i 2015. Leietid i 2015 vil være maksimalt 50 %, dvs. annet halvår. Av hensyn til den politiske behandlingen av investeringsbudsjettet i kommunene og fylkeskommunen, må tilsagnsfullmakt fra staten om det statlige leieforholdet i 2015 være på plass innen 27. januar.</p> <p>Aller helst hadde vi sett at det kom på plass en naturveileder i 2014. Hvis det ikke kan skje, vil det være nødvendig å prioritere en slik stilling i 2015, i tilknytning til at nasjonalparksenteret i løpet av dette året kan være klart for innflytting og bruk.</p> <p>Vi viser for øvrig til en omfattende prosess på dette i 2012 og 2013, der Miljødirektoratet og Miljøverndepartementet har vært mye involvert.</p>	<p>1 600 000</p>
<p>Investeringsstilskudd til forvaltningsknutepunkt (kontorfløy i nasjonalparksenter Vi viser her til planen for etablering av nasjonalparksenter og forvaltningsknutepunkt på Verdens Ende i Tjøme kommune. Tegninger og utdypende informasjon er oversendt både Miljøverndirektoratet og Miljøverndepartementet tidligere.</p>	<p>2 500 000</p>
<p>Informasjonstavler og stativ Vi har nå startet arbeidet med en skiltplan for nasjonalparken. Det vil bli laget et samlet design for utforming av skilt, stativer og plassering. Det bør informeres godt på steder med mye ferdsel og ikke minst i gjestehavner, mye brukte «uthavner» og i randsonen, for eksempel båthavnene. Vi har fått mye tilbakemeldinger om at slik informasjon er forventet nå friluftsesongen 2014 setter inn.</p> <p>Denne posten omfatter også oppsetting av de tre steinportalene som ble produsert i 2013 (ligger på lager).</p>	<p>320 000</p>
<p>Supplerende beskrivelse av marin økologi og marine naturtyper Vi er særlig opptatt av to forhold.</p> <p>1. Ved behandling av verneforslaget påpekte Fiskeridirektoratet</p>	<p>350 000</p>

<p>at dokumentasjonen av naturtypene i de dypeste delen av nasjonalparken var i svakeste laget. Av hensyn til forvaltningen og ikke minst kunnskapsformidlingen ønsker vi å styrke dokumentasjonen for denne delen av nasjonalparken. I og med at 95 % av parken er sjøområder og at nasjonalparkvernet er sterkt knyttet til det marine miljøet, finner vi det viktig å kunne formidle kunnskap om dette elementet på en god måte.</p> <p>2. De grunne bløtbunnsområdene har en viktig økologisk funksjon og mange viktige arter veksler mellom å bruke dypområdene og grunntområdene. Vi har behov for å få sammenstilt kunnskap om det økologiske samspillet mellom de ulike delene av det marine miljøet. Grunntvannsområdene (og særlig ålegrasengene) er utsatt for ulike inngrep. Bl.a. er det flere steder tendenser til bøye havner. Kunnskap er svært viktig for å kunne motivere til en god forvaltning av disse områdene.</p>	
<p>Supplerende beskrivelse av biologisk mangfold (insekter) Færder nasjonalpark sitt hovedbidrag i den norske «nasjonalparkfamilien» er det store biologiske mangfoldet. Denne nasjonalparken representerer det rikeste livsmiljøet vi har i Norge. Derfor har vi vurdert som viktig å ha god oversikt over artene og deres livsmiljø. Kunnskapsgrunnlaget er svakest på det marine miljøet og terrestriske insektarter.</p> <p>Nasjonalparken har et stort antall rødlistede insektarter. Supplerende dokumentasjon vil måtte gå over noen år. Vi foreslår at det settes av 100 000 til kartlegginger i 2014. Nærmere avgrensning og utforming av kartleggingen vil skje etter en eventuell tildeling.</p>	100 000
<p>Skjøtselsplaner og forvaltningsplan Vi ønsker å lage nye skjøtselsplaner for Bjerkøy og Østre Bolæren. Disse øyene har stort innslag av skjøtselsavhengige naturtyper i kulturlandskapet.</p> <p>I dag foreligger utkast til skjøtselsplaner for øyene Hvaløy, Gåsøy, Sandø, Søndre Årøy og Mellom Bolæren. Det er behov for å slutføre prosessen fram til vedtatte planer.</p> <p>Denne posten omfatter også kostnader til videre arbeid med forvaltningsplanen og trykking av denne.</p> <p>Vi er avhengige av å hente inn faglig bistand og kapasitet utenfra i dette arbeidet.</p>	400 000
<p>Skjøtselstiltak (se også bestillingsdialogen) Dette omfatter rydding og slått på Mellom Bolæren, Steinkloss, Moutmarka og Sandø (krevende oppgave med å fjerne rynkerose som truer parkens eneste forekomst av rødlistearten kubjelle).</p>	100 000
<p>Uttak av mink som truer sjøfuglkoloniene (se også bestillingsdialogen)</p>	25 000
<p>Hekkketaksering av sjøfugl (se også bestillingsdialogen)</p>	20 000

