



Byrkije nasjonalparkstyre/
Børgefjell nasjonalparkstyre

Møteinnkalling

Utvalg:	Byrkije nasjonalparkstyre/Børgefjell nasjonalparkstyre
Møtested:	Strandli gård, Fiplingdalen i Grane kommune
Dato:	22.03.2024
Tidspunkt:	10:00 – 14:00

Eventuelt forfall meldes snarest på epost til nasjonalparkforvalter. Vararepresentanter møter etter nærmere varsel.

Medlem eller innkalt varamedlem skal i god tid før møtet melde fra til styreleder om forhold som gjør eller kan gjøre at man er inhabil i en sak som foreligger til behandling på møtet. Dersom styreleder kommer til at det er grunn til å anta at medlemmet vil måtte fratre som inhabil, varsles sekretariat om dette, slik at varamedlem kan innkalles.

15.03.2024
Stian Brekkvassmo
styreleder

Saksliste

Utvalgs- saksnr	Innhold	Lukket	Arkiv- saksnr
	Styresak		
ST 2/2024	Konstituering av Byrkije nasjonalpaarhkeståvroe/Børgefjell nasjonalparkstyre med valg av leder og nestleder for perioden 2024 – 2028		2024/3414
	Referatsaker		
ST 3/2024			
RS 1/2024	Innvilget - Austre Tiplingan landskapsvernområde - dispensasjon for transport av varer og bagasje med snøscooter til hytte - 2024 - 2027 - Birger Sjøvoll		2018/10321
RS 2/2024	Austre Tiplingan lvo - innvilget dispensasjon for transport av varer og bagasje med snøscooter til hytte - for perioden 2024 - 2027 - Sven Ivar Nordmo		2018/11327
RS 3/2024	Innvilget - Børgefjell nasjonalpark - dispensasjon fra vernebestemmelsene for bruk av snøscooter til transport av varer til Jengelhytta - Vefsn jeger og fiskerforening		2018/19314
RS 4/2024	Innvilget- Austre Tiplingan landskapsvernområde - dispensasjon fra vernebestemmelsen for bruk av snøscooter til transport av varer til hytte - 2024 -2027 - Bjørn Øystein Eriksen og Mette Stensland		2018/11870
RS 5/2024	Veileder - Byrkije nasjonalpaarhkeståvroe / Børgefjell nasjonalparkstyre - oppfølging av ulovlige forhold i verneområder		2023/14127
RS 6/2024	Innvilget - Austre Tiplingan lvo - dispensasjon for bruk av snøscooter for transport av varer til hytte på 28/32 - Marit Fagerbakk mfl.		2018/10835
RS 7/2024	Børgefjell nasjonalpark - innvilget dispensasjon for bruk av snøscooter for transport til hytte ved Legdvatn i Hattfjelldal kommune - Jan Eilif Johansen mfl.		2018/10918
RS 8/2024	Avslag - Børgefjell nasjonalpark - dispensasjon for bruk av snøscooter til befaringer - 2024 - 2027 - Namsskogan fjellstyre		2024/88
RS 9/2024	Søknad - Austre Tiplingan lvo - dispensasjon for bruk av snøscooter til transport av varer til hytte - 2024 - 2027 - Tomas Børgefjell		2019/239
RS 10/2024	Innvilget - Børgefjell nasjonalpark - dispensasjon for bruk av snøscooter til transport av varer og materialer til utleiehytter og andre tekniske anlegg - hogst og transport av ved til hytter og gapahuker - Røyrvik fjellstyre		2018/12945
RS 11/2024	Innvilget - Børgefjell nasjonalpark og Austre Tiplingan landskapsvernområde - dispensasjon for transport av		2021/12408

	varer og bagasje med snøscooter til hytte - 2024 - 2027 - Kristian Børresen	
RS 12/2024	Innvilget - Børgefjell nasjonalpark - dispensasjon for transport med snøscooter til hytter - 2024 - 2027 - Namsskogan fjellstyre	2024/88
RS 13/2024	Innvilget - Børgefjell nasjonalpark og Austre Tiplingan landskapsvernområde - dispensasjon for transport av varer og materialer med snøscooter til hytte for perioden 2024 - 2027 - 28/99 - Solvor og Kjell Kristiansen	2018/953
RS 14/2024	Innvilget - Austre Tiplingan landskapsvernområde - dispensasjon for transport av varer og bagasje med snøscooter til hytte - 2024 - 2027 - Magnar Bertil Sørensen	2018/11325
RS 15/2024	Børgefjell nasjonalpark - innvilget dispensasjon for bruk av snøscooter til transport av varer og utstyr til Jengelbua - Grane jeger og fiskerforening	2018/20460
RS 16/2024	Innvilget - Austre Tiplingan landskapsvernområde - dispensasjon for transport av varer og bagasje med snøscooter til hytte - 2024 - 2027 - Eva Fagertun og Sten Nilsskog	2018/9746
RS 17/2024	Børgefjell nasjonalpark og Austre Tiplingan landskapsvernområde - dispensasjon fra vernebestemmelser for bruk av snøscooter til transport og uttak av ved til hytter i 2024 - 2027 - Statskog SF	2023/12519
RS 18/2024	Austre Tiplingan lvo - innvilget dispensasjon for transport av varer og bagasje med snøscooter til hytte for perioden 2024 - 2027 - Andre Stensland	2018/9790
RS 19/2024	Børgefjell nasjonalpark - drifts- og tiltaksmidler 2024 - tildeling fra Miljødirektoratet	2023/12657
Styresak		
ST 4/2024	Valg av arbeidsutvalg for Byrkije nasjonalpaarhkeståvroe/Børgefjell nasjonalparkstyre for perioden 2024 - 2028	2024/3414
ST 5/2024	Orienteringer møte 2 - 2024	2018/4516
ST 6/2024	Søknad - bruk av tilhørighetslogo - Møteplass Børgefjell Torgar Eggen	2021/918
ST 7/2024	Møteplan Byrkije nasjonalpaarhkeståvroe / Børgefjell nasjonalparkstyre – 2024	2018/18470
ST 8/2024	Søknad om dispensasjon fra vernebestemmelsene til Børgefjell nasjonalpark for feltarbeid, fastmerking og bruk av helikopter - Sàllir natur AS	2024/3765



Saksfremlegg

Arkivsaksnr: 2024/3414-0

Saksbehandler: Tore Tødås

Dato: 13.03.2024

Utvalg	Utvalgssak	Møtedato
Byrkije nasjonalpaarhkeståvroe/Børgefjell nasjonalparkstyre	2/2024	22.03.2024 4

Konstituering av Byrkije nasjonalpaarhkeståvroe/Børgefjell nasjonalparkstyre med valg av leder og nestleder for perioden 2024 - 2028

Forvalters tilråding:

Byrkije nasjonalpaarhkeståvroe/Børgefjell nasjonalparkstyre konstitueres for perioden 2024 – 2028 med valg av følgende leder og nestleder:

Leder:

Nestleder:

Saksopplysninger

I vedtektene for Byrkije nasjonalpaarhkeståvroe/Børgefjell nasjonalparkstyre står følgende i punkt 2:

«Nasjonalpark-/verneområdestyret oppnevnes av Miljødirektoratet etter innstilling fra berørte kommuner, fylkesting og Sameting. Oppnevningsperioden for medlemmene i styret følger valgperioden for henholdsvis kommunestyrene, fylkestingene og Sametinget.

Sammensetningen av nasjonalpark- /verneområdestyret skal følge kravene til kjønnsfordeling i likestillingsloven § 28. Hver kommune skal være representert med ett medlem og innstiller en kvinne og en mann blant kommunestyrets medlemmer. Hver fylkeskommune skal være representert med ett medlem fra fylkestinget/fylkesrådet, og innstiller en kvinne og en mann blant fylkestingets/fylkesrådets medlemmer. Medlemmene skal ha personlige varamedlemmer som møter når det faste medlemmet har forfall.

*Nasjonalpark-/verneområdestyret **velger selv sin leder og nestleder.**»*

Styret konstituerer seg ut fra dette selv med valg av leder og nestleder. Stian Brekkvassmo har vært styrets leder i forrige periode med Ellen Schjølberg som nestleder.

Det er ingen valgnemnd for styret, forslag på leder og nestleder må fremmes i møte

Vedlegg:

- Brev av 26.01.2024 fra Miljødirektoratet - oppnevning av medlemmer til Byrkije nasjonalpaarhkeståvroe/Børgefjell nasjonalparkstyre
- Vedtekter for nasjonalpark-/verneområdestyret oppnevnt i medhold av naturmangfoldloven § 62.

Byrkije nasjonalpaarhkeståvroe / Børgefjell nasjonalparkstyre
Postboks 2600
7734 STEINKJER

Trondheim, 26.01.2024

Deres ref.:

Vår ref. (bes oppgitt ved svar):
2023/7797

Saksbehandler:
Camilla Knutsen

Oppnevning av medlemmer til Byrkije nasjonalpaarhkeståvroe/Børgefjell nasjonalparkstyre

Miljødirektoratet har delegert myndighet etter naturmangfoldloven § 62 andre ledd tredje punktum til å bestemme at et særskilt oppnevnt organ er forvaltningsmyndighet for et område vernet med hjemmel i naturmangfoldloven kapittel V, jf. forskrift av 8. januar 2021 nr. 65 om delegering av myndighet etter naturmangfoldloven og forskrift 12. januar 2021 nr. 82 om delegering av myndighet etter naturmangfoldloven fra Klima- og miljødepartementet til Miljødirektoratet. Myndigheten omfatter også revidering av nasjonalpark-/verneområdestyrenes vedtekter og forvalternes instruks.

Etter forslag mottatt fra kommunene og fylkeskommunene, og i samsvar med likestillings- og diskrimineringsloven § 28, vil Miljødirektoratet oppnevne følgende personer til Byrkije nasjonalpaarhkeståvroe/Børgefjell nasjonalparkstyre for perioden 2024-2027:

Fra Røyrvik kommune: Kennet Tømmermo Reitan

Personlig vara: Bodil Haukø

Fra Namsskogan kommune: Elisabeth Vollmo Bjørhusdal

Personlig vara: Frode R. Mellingsen

Fra Grane kommune: Ellen Schjølberg

Personlig vara: Ida Catrin Olsen

Fra Hattfjelldal kommune: Sølvi Andersen

Personlig vara: Glenn Tustervatn

Fra Trøndelag fylkeskommune: Hege Nordheim-Viken

Personlig vara: Hallgeir Frøseth Opdal

Fra Nordland fylkeskommune: Kim André Haugan Schei

Personlig vara: Elin Dahlseng Eide

Oppnevningen gjelder også for 2028 inntil nytt styre er oppnevnt.

I tillegg kommer styremedlemmer oppnevnt av Sametinget med funksjonstid 2021/22-2025.

Forvalter orienterer de valgte medlemmene og kaller inn til konstituerende møte så snart som mulig. Styret velger selv leder og nestleder.

Vedlagt dette brevet finnes oppdaterte vedtekter for styret, fastsatt av Miljødirektoratet 19.01.2024, som gir bestemmelser om styrets myndighet og oppgaver. Vedtektene er felles for alle nasjonalpark- og verneområdestyrer.

Hilsen
Miljødirektoratet

Dette dokumentet er elektronisk godkjent

Terje Qvam
seksjonsleder

Camilla Knutsen
seniorrådgiver

Kopi til:

Røyrvik kommune	Kommunehuset	7898	Røyrvik
Namsskogan kommune	Kommunehuset	7890	Namsskogan
Grane kommune	Industriveien 2	8680	TROFORS
Hattfjelldal kommune / Aarborte	O. T. Olsensvei 3 A	8690	Hattfjelldal
Trøndelag fylkeskommune	Postboks 2567	7735	STEINKJER
Nordland fylkeskommune	Fylkeshuset	8048	BODØ
Sametinget / Sámediggi	Postboks 3	9735	KARASJOK

Vedlegg

- 1 Vedtekter nasjonalpark- og verneområdestyrer - januar 2024

Vedtekter for nasjonalpark-/verneområdestyrer oppnevnt i medhold av naturmangfoldloven § 62

Fastsatt av Miljødirektoratet 19.01.2024 med hjemmel i lov av 19. juni 2009 nr. 100 om forvaltning av naturens mangfold (naturmangfoldloven) § 62 annet ledd tredje punktum, jf. delegeringsvedtak 8. januar 2021 nr. 65 og 15. januar 2021 nr. 82

1. Vedtektenes formål

Formålet med vedtektene er å gi bestemmelser om oppnevning av nasjonalpark- og verneområdestyret, og om styrets og nasjonalpark- /verneområdeforvalters myndighet og oppgaver.

Vedtektene skal videre legge til rette for en helhetlig og kunnskapsbasert forvaltning av verneområdene som forvaltes av nasjonalpark-/verneområdestyret i samsvar med verneformålet og i tråd med nasjonale mål og internasjonale forpliktelser.

2. Oppnevning og sammensetning av nasjonalpark- og verneområdestyrer

Nasjonalpark-/verneområdestyret oppnevnes av Miljødirektoratet etter innstilling fra berørte kommuner, fylkesting og Sameting.

Oppnevningsperioden for medlemmene i styret følger valgperioden for henholdsvis kommunestyrene, fylkestingene og Sametinget. Sammensetningen av nasjonalpark-/verneområdestyret skal følge kravene til kjønnsfordeling i likestillingsloven § 28.

Hver kommune skal være representert med ett medlem og innstiller en kvinne og en mann blant kommunestyrets medlemmer. Hver fylkeskommune skal være representert med ett medlem fra fylkestinget/fylkesrådet, og innstiller en kvinne og en mann blant fylkestingets/fylkesrådets medlemmer.

Medlemmene skal ha personlige varamedlemmer som møter når det faste medlemmet har forfall.

Nasjonalpark-/verneområdestyret velger selv sin leder og nestleder.

3. Nasjonalpark-/verneområdestyrets myndighet

Nasjonalpark-/verneområdestyret har følgende myndighet etter naturmangfoldloven:

- forvaltningsmyndighet etter verneforskrifter
- myndighet til å gi dispensasjon fra verneforskriftene med hjemmel i verneforskriftens dispensasjonsbestemmelser og naturmangfoldloven § 48
- myndighet til å utføre skjøtsel i verneområdene etter naturmangfoldloven § 47
- håndheving etter naturmangfoldloven §§ 69 – 72 og § 73.

Utøving av myndigheten skal skje i samsvar med naturmangfoldloven, herunder alminnelig bestemmelser om bærekraftig bruk i lovens kapittel 2.

Alle medlemmene i nasjonalpark-/verneområdestyret har et felles ansvar for en helhetlig forvaltning av verneområdene hvor ivaretagelse av verneverdiene og verneformålet er hovedoppgaven. Medlemmene av nasjonalpark-/verneområdestyret skal forvalte verneområdene i samsvar med internasjonale forpliktelser, naturmangfoldloven og verneforskriftene for det enkelte verneområde.

Nasjonalpark-/verneområdestyret er en juridisk person med myndighet til å inngå avtaler og påta seg forpliktelser innenfor de økonomiske rammene styret disponerer.

Forvaltningsknutepunkt for verneområdet(ene) fastsettes av Miljødirektoratet.

4. Nasjonalpark-/verneområdestyrets sekretariat

Nasjonalpark-/verneområdestyret skal ha et sekretariat som består av en eller flere nasjonalpark-/verneområdeforvaltere.

Nasjonalpark-/verneområdeforvalter(e) ansettes av Statsforvalteren.

Ansettelsen skjer etter egen instruks for ansettelse av nasjonalpark-/verneområdeforvalter utarbeidet av Klima- og miljødepartementet, og i dialog med styret.

Nasjonalpark-/verneområdeforvalteren er underlagt styret i forvaltningen av verneområdet.

Statsforvalteren har personal- og administrativt ansvar for nasjonalpark-/verneområdeforvalteren. Ved permisjon, langtidsfravær, eller der forvalter varsler om fratredelse fra sin stilling, skal Statsforvalteren i dialog med styret komme til enighet om hvordan forvalters arbeidsoppgaver skal løses inntil forvalter er tilbake, eller ny forvalter er ansatt.

Nasjonalpark-/verneområdestyret disponerer forvalterens arbeidstid.

5. Om møtene i nasjonalpark-/verneområdestyret

Kommuneloven kap. 11 om saksbehandlingen i folkevalgte organer kommer til anvendelse så langt de passer, med de tilpasninger som er fastsatt i disse vedtektene. Kommuneloven kap. 8 §§ 8-1 og 8-2 gjelder tilsvarende.

Nasjonalpark-/verneområdestyret bør tre sammen minst fire ganger hvert år og ellers når lederen bestemmer. Lederen plikter å kalle inn dersom minst en tredel av medlemmene ønsker det.

Innkalling til møte i nasjonalpark-/verneområdestyret skal varsles senest 2 uker før møtet. Endelig innkalling med saksdokumentene sendes senest 1 uke før møtet. Nasjonalpark-/verneområdestyret avgjør selv om det vil ta opp eventuelle saker som ettersendes senere enn dette.

Det føres protokoll fra møtene. Protokollen underskrives av styreleder og ett medlem som velges ved møtets begynnelse. Eventuelle protokolltilførsler må fremsettes i møtet.

Forvalters tilråding til vedtak skal fremgå av møteprotokollen.

For at nasjonalpark-/verneområdestyret skal være beslutningsdyktig må minimum halvparten av representantene være til stede. Vedtak fattes ved flertallsbeslutninger. Ved stemmelikhet har lederen dobbeltstemme.

6. Nasjonalpark-/verneområdestyret oppgaver

Nasjonalpark-/verneområdestyret har følgende oppgaver:

6.1. Behandle søknader

Nasjonalpark-/verneområdestyret skal behandle søknader og treffe vedtak etter verneforskriftene eller etter naturmangfoldloven § 48, jf. § 77 annet punktum, i tråd med forvaltningsloven og naturmangfoldlovens bestemmelser.

Vedtak etter verneforskrifter og naturmangfoldloven § 48 som nasjonalpark-/verneområdestyret, forvalter eller arbeidsutvalget fatter, skal registreres i Miljøvedtaksregisteret innen tre virkedager, jf. forskrift om Miljøvedtaksregisteret § 3. Vedtak som gjelder håndheving (retting, tvangsmulkt mv) etter naturmangfoldlovens kap. IX skal ikke registreres i Miljøvedtaksregisteret.

Alle vedtak fattet av nasjonalpark-/verneområdestyret, forvalter eller arbeidsutvalget skal sendes i kopi til Statsforvalteren.

6.2 Forberedende klagesaksbehandling

Nasjonalpark-/verneområdestyret skal behandle klager på sine vedtak som forberedende klageinstans etter forvaltningslovens bestemmelser. Nasjonalpark-/verneområdestyret skal foreta de undersøkelser klagen gir grunn til. Dersom

nasjonalpark-/verneområdestyret ikke finner grunn til å endre vedtaket som følge av klagen, skal saken oversendes klageinstansen.

Miljødirektoratet er klageinstans for vedtakene som fattes av styret, eller av forvalter og arbeidsutvalg på vegne av nasjonalpark-/verneområdestyret.

Når det klages på vedtak truffet av nasjonalpark-/verneområdestyret, må forberedende klagebehandling skje i nasjonalpark-/verneområdestyret før saken eventuelt endes over til Miljødirektoratet som klageinstans. Også for vedtak truffet av arbeidsutvalget eller forvalter etter delegert myndighet, skal forberedende klagebehandling skje i nasjonalpark-/verneområdestyret.

Ved oversendelse av klagen til Miljødirektoratet skal nasjonalpark-/verneområdestyret fremstille saken på en oversiktlig måte og tilrettelegge grunnlaget for klageinstansens behandling. Kopi av alle sakens dokumenter skal vedlegges (kronologisk). Dersom forvalters innstilling fraviker nasjonalpark-/verneområdestyrets vedtak, skal dette fremgå av saksfremstillingen og møteprotokollen.

6.3 Delegere myndighet til forvalter

Nasjonalpark-/verneområdestyret kan gi forvalteren myndighet til å treffe vedtak og beslutninger i følgende sakstyper på vegne av styret:

1. Behandle søknader om ferdsel og om motorferdsel etter verneforskriftenes spesifiserte dispensasjonsbestemmelser.
2. Behandle søknader etter verneforskriftenes øvrige spesifiserte dispensasjonsbestemmelser og etter naturmangfoldloven § 48:
 - a) når vedtaket innebærer fornying av tidligere dispensasjon som er gitt av nasjonalpark-/verneområdestyret eller arbeidsutvalget dersom forutsetningene for tillatelsen er tilnærmet uendret,
 - b) når det foreligger en etablert forvaltningspraksis fra saker behandlet av nasjonalpark-/verneområdestyret eller arbeidsutvalget i tilsvarende saker og
 - c) når forvaltningsplan gir entydige føringer for utfallet av søknadsbehandlingen.
3. Treffe vedtak i samråd med styreleder når en sak haster fordi det er fare for skade eller annen negativ påvirkning på verneverdiene, for eksempel stans av ulovlig forhold, pålegg om retting eller direkte gjennomføring.
4. Behandle søknader om, eller på eget tiltak, endre frister som er fastsatt av nasjonalpark-/verneområdestyret.
5. Gi utsettelse av klagefrist etter forvaltningsloven § 29 fjerde ledd.
6. Treffe beslutning om utsatt iverksettelse etter forvaltningsloven § 42.

7. Beslutte oversendelse av saker til Miljødirektoratet med anbefaling om å ilegge overtredelsesgebyr.

Beslutningen om å delegere myndighet til forvalter må gjøres skriftlig og det må fremgå hvilken delegert myndighet forvalter har. Beslutning om delegert myndighet skal publiseres på nasjonalpark-/verneområdestyrets nettsider.

6.4 Følge opp brudd på verneforskriftene, naturmangfoldloven og enkeltvedtak

Nasjonalpark-/verneområdestyret har et selvstendig ansvar for å følge opp alle ulovlige forhold i verneområdene i medhold av reglene i naturmangfoldloven kap. IX om Håndheving og sanksjoner, som styret får kjennskap til. Dette kan f.eks. være brudd på naturmangfoldlovens bestemmelser, overtredelser av bestemmelser i verneforskriftene, eller brudd på enkeltvedtak eller vilkår i gitte tillatelser.

Nasjonalpark-/verneområdestyret skal vurdere hvorvidt overtredelsen skal anmeldes til politiet etter naturmangfoldloven § 75, eller sendes Miljødirektoratet for vurdering av overtredelsesgebyr etter naturmangfoldloven § 74. I vurderingen skal nasjonalpark-/verneområdestyret sikre at hensynet til både allmennpreventive og individualpreventive hensyn ivaretas for best mulig å kunne forebygge miljøkriminalitet. Dersom forholdet anmeldes, skal kopi av anmeldelse, samt avgjørelsesbeslutningen fra politiet, sendes Miljødirektoratet.

Nasjonalpark-/verneområdestyret skal i tillegg vurdere og følge opp ulovlige forhold i verneområdene etter bestemmelsene i naturmangfoldloven § 69 første ledd (stans og retting), § 70 andre ledd (tiltak ved uforutsette miljøkonsekvenser av lovlig virksomhet), § 71 første ledd (direkte gjennomføring) og § 73 første ledd (tvangsmulkt).

6.5 Utarbeide og revidere forvaltningsplaner

Nasjonalpark-/verneområdestyret skal utarbeide og revidere forvaltningsplan for verneområdet. Oppstart av planarbeidet skal skje i dialog med Miljødirektoratet. Forvaltningsplaner skal utarbeides innenfor rammene av naturmangfoldloven og verneforskriftene.

Forvaltningsplanen skal konkretisere hvordan formålet med vernet skal nås, og skal inneholde en flerårig tiltaksplan og en besøksstrategi. Før forvaltningsplanen sendes på høring skal endelig utkast sendes Miljødirektoratet for faglig gjennomgang. Forvaltningsplanen skal godkjennes av Miljødirektoratet.

6.6 Skjøtsel og besøksforvaltning

Nasjonalpark-/verneområdestyret skal ut fra en vurdering av om verneformålet i de enkelte verneforskrifter oppnås, vurdere behov for og nødvendig gjennomføring av skjøtsel og tilrettelegging.

Plan for skjøtsel og eventuell tilrettelegging i nasjonalparker og landskapsvernområder skal inngå i forvaltningsplanen, jf. naturmangfoldloven §§ 35 og 36 siste ledd.

Forvaltningstiltak iverksettes på et kunnskapsbasert grunnlag i samsvar med vedtatte forvaltnings- og skjøtelsesplaner.

Nasjonalpark-/verneområdestyret kan legge til rette for at verneområdenes potensial for verdiskapning utnyttes innenfor rammen av verneforskriftene og naturmangfoldloven i samsvar med besøksstrategi og forvaltningsplan. Nasjonalpark-/verneområdestyret bør innlede et samarbeid med lokalt reiseliv, øvrig reiseliv og aktuelle besøkssteder i dette arbeidet for å sikre at hensynet til verneområdet ivaretas. Nasjonalpark-/verneområdestyret er forvaltningsmyndighet og skal ikke opptre som kommersiell aktør.

Nasjonalpark-/verneområdestyret skal utarbeide årlige prioriteringer av skjøtelses- og forvaltningstiltak i verneområdene i tråd med den flerårige tiltaksplanen.

Som forvaltningsmyndighet skal nasjonalpark-/verneområdestyret i besøksstrategien vurdere behovet for særskilte informasjonstiltak. Nasjonalpark-/verneområdestyret er hovedansvarlig for informasjonstiltak og skal gjennomføre dette i henhold til Miljødirektoratets merkestrategi.

Nasjonalpark-/verneområdestyret tildeles etter søknad til Miljødirektoratet årlig midler til skjøtsel og forvaltning til prioriterte tiltak i henhold til vedtatte forvaltnings- og skjøtelsesplaner. Tildelingene skjer ut ifra de budsjettmessige rammer det enkelte året. Nasjonalpark-/verneområdestyret prioriterer bruken av de tildelte midlene. Alle tiltak skal være i tråd med godkjent forvaltnings- og tiltaksplan for verneområdene og andre relevante styringsdokumenter.

6.7 Grensemerking

Nasjonalpark-/verneområdestyret har ansvar for at det gjennomføres nødvendig grensemerking og vedlikehold av merkingen i verneområdene. Merkingen skal gjennomføres etter retningslinjer gitt av Miljødirektoratet i veileder om Opprettelse av verneområder (M-481).

6.8 Oppnevne rådgivende utvalg

Nasjonalpark-/verneområdestyret skal oppnevne et rådgivende utvalg. Utvalget skal bestå av representanter for de ulike interessene i området. Formålet er å legge til rette for et godt samarbeid mellom forvaltningsmyndigheten, offentlige organ, grunneiere, næringsliv, frivillige organisasjoner og samiske interesser der det er relevant.

Rådgivende utvalg kan bl.a. bestå av representanter for grunneiere og rettighetshavere, friluftsråd, næringsliv, frivillige organisasjoner (f.eks. natur- og miljøorganisasjoner) og særlig berørte offentlige organer.

Nasjonalpark- og verneområdestyret bør ha minst ett årlig dialogmøte med rådgivende utvalg.

6.9 Opprettelse av et arbeidsutvalg

Nasjonalpark-/verneområdestyret kan nedsette et arbeidsutvalg bestående av medlemmer fra nasjonalpark-/verneområdestyret.

Nasjonalpark-/verneområdestyret kan gi arbeidsutvalget myndighet til å treffe vedtak etter naturmangfoldloven og verneforskriftene i enkeltsaker som ikke er av stor betydning for verneverdiene. Arbeidsutvalgets vedtak skal treffes innenfor rammen av prinsipper fastsatt av styret for de ulike saksområdene i forvaltningsplan eller andre retningslinjer og i samsvar med naturmangfoldloven og verneforskriften.

6.10 Opprettelse av et administrativt kontaktutvalg

For å sikre at god samordning mellom forvaltning av verneområdene og annen kommunal forvaltning, bør nasjonalpark-/verneområdestyret oppnevne et administrativt kontaktutvalg bestående av representanter fra administrativt nivå i de ulike kommunene.

Formålet er å formalisere forvalteren sin administrative kontakt mot kommunene og samordning med kommunal forvaltning ellers, å etablere kunnskap om forvaltningen av verneområdene i kommuneadministrasjonen og bidra til lokalkunnskap i forvalterens innstilling til styret.

6.11 Naturbase og rapportering

Nasjonalpark-/verneområdestyret har ansvar for at opplysninger i Naturbase om verneområdet er oppdatert.

Rapporter og anmeldelser for brudd på naturmangfoldloven og verneforskriften skal sendes til Miljødirektoratet.

7. Nasjonalpark-/verneområdeforvalters oppgaver

Nasjonalpark-/verneområdeforvalter har følgende oppgaver:

7.1 Sekretariat

Nasjonalpark-/verneområdeforvalters hovedoppgave er å være sekretariat for nasjonalpark-/verneområdestyret og faglig forberede alle styresaker.

Forvalteren skal bidra til at verneområdene forvaltes i samsvar med naturmangfoldloven og verneforskriften og at saksbehandlingen følger forvaltningslovens bestemmelser.

Forvalteren skal i samråd med nasjonalpark-/verneområdestyret sørge for enhetlig og helhetlig forvaltning av verneområdene uavhengig av administrative grenser.

7.2 Fatte vedtak etter delegert myndighet

Nasjonalpark-/verneområdeforvalter kan fatte vedtak etter delegert myndighet. Dette

forutsetter at nasjonalpark-/verneområdestyret i skriftlig beslutning har delegert aktuell myndighet til forvalter etter pkt. 6.3.

Det skal komme frem av saksutredningen hvis forvalter fatter vedtak etter delegert myndighet. Alle vedtak som fattes etter delegert myndighet, skal refereres for styret.

Vedtak forvalteren fatter etter delegert myndighet etter pkt. 6.3 skal være i tråd med naturmangfoldloven, verneforskriften og forvaltningsplan. Nasjonalpark-/verneområdestyret kan gi særskilte retningslinjer for behandlingen av denne typen saker.

8. Statsforvalterens klagerett

Statsforvalterne har klagerett på vedtak fattet av nasjonalpark- og verneområdestyret jf. naturmangfoldloven § 62 tredje ledd siste setning.

9. Samarbeid med SNO lokalt

Statens naturoppsyn har tilsynsmyndighet i verneområdet, jf. lov om statlig naturoppsyn.

Nasjonalpark-/verneområdestyret skal etablere et samarbeid med SNO lokalt.

10. Endring av vedtektene

Miljødirektoratet kan endre disse vedtektene.



Byrkije nasjonalpaarhkeståvroe/
Børgefjell nasjonalparkstyre

Postadresse
Stadionveien 6
7898 Limingen

Besøksadresse
Stadionveien 6
7898 Limingen

Kontakt
Sentralbord: +47 74 16 80 00
Direkte:
fmltpost@statsforvalteren.no
<https://www.nasjonalparkstyre.no/borgefjell>

Birger Sjøvoll
Ørjedalsveien 78
8696 HATTFJELLDAL

Saksbehandler Tore Tødås

Vår ref. 2018/10321-0 432.3

Deres ref.

Dato 02.01.2024

Innvilget - Austre Tiplingan landskapsvernområde - dispensasjon for transport av varer og bagasje med snøscooter til hytte - 2024 - 2027 - Birger Sjøvoll

Det vises til søknad av 22.12.2023. Byrkije nasjonalpaarhkeståvroe/Børgefjell nasjonalparkstyre v/nasjonalparkforvalter har gjort følgende vedtak:

Med hjemmel i verneforskriftens § 3, punkt 6.3 a. gis Birger Sjøvoll dispensasjon til å benytte snøscooter innenfor Austre Tiplingan/Luvlie Diehpell landskapsvernområde for transport av varer og materialer til hytte på gnr. 28 bnr. 48.

Dispensasjonen er gitt med følgende vilkår:

- Transporten skal skje på snødekt mark etter fast trasé fra Sjønes til hytte ihht. vedlagte kart.
- Det gis dispensasjon for 2 turer pr. år.
- Dispensasjonen gjelder for årene 2024, 2025, 2026 og 2027.
- Siste kjøredato er 30. april.
- Dispensasjonen er personlig og kan ikke overdras til andre.
- Kjørebok skal utfylles før den enkelte tur foretas. En tur regnes pr. snøscooter. Utfylt kjørebok og kjøretillatelsen skal medbringes og fremvises på forlangende ved kontroll.
- Kjørebok skal returneres Byrkije nasjonalpaarhkeståvroe/Børgefjell nasjonalparkstyre etter endt sesong og senest innen 1. juni. Kjørebok for påfølgende sesong blir ikke sendt ut før kjørebok for forrige sesong er returnert.

Mislighold av dispensasjonen og/eller brudd på vilkår satt i denne vil bli vurdert sanksjonert.

Vedtaket er fattet av nasjonalparkforvalter etter delegert myndighet gitt av nasjonalparkstyret den 28.05.2014 og etter vedtatte retningslinjer av 08.12.2023, sak 38/2023



Bakgrunn

Birger Sjøvoll søker om dispensasjon fra verneforskriften for Austre Tiplingan landskapsvernområde for bruk av snøscooter til transport av varer fra Sjønes til hytte på gnr. 28 bnr. 48 ved Austre Tiplingen. I søknaden er adressen gnr. 28 bnr. 2 oppgitt, men ved kontroll i matrikkel fremkommer gnr. 28 bnr. 48 som grunnadresse på Fagertunhytta. Dette er en familiehytte hvor flere personer søker om dispensasjon, noe som er årsaken til at det søkes om 2 turer.

I utgangspunktet er motorisert ferdsel forbudt i landskapsvernområdet. I forbindelse med verneprosessene ble behovet for motorisert ferdsel vurdert, og det ble åpnet for at forvaltningsmyndigheten, etter søknad kan gi tillatelse til bruk av snøscooter til omsøkt formål. Det er ikke åpning for å gi dispensasjon for kjøring til andre formål, f.eks. ren persontransport eller for tilsyn. Nasjonalparkstyret har utarbeidet retningslinjer for behandling av søknader om motorferdsel der det er gitt rammer for vedtak.

Med bakgrunn i verneplanprosessen, tidligere forvaltningspraksis og gitte retningslinjer vurderes derfor kravet til kunnskapsgrunnlaget som oppfylt (Jf. § 8 i nml.). Førre-var-prinsippet i nml. § 9 kommer i all hovedsak kun til anvendelse i situasjoner der man ikke har slik tilstrekkelig kunnskapsgrunnlag og tillegges liten vekt i denne saken. Det er tidligere innvilget dispensasjon for omsøkte formål, slik at den motoriserte ferdselen innenfor landskapsvernområdet ikke vil øke ift. dagens nivå som følge av å innvilge dispensasjonen. Den omsøkte aktiviteten vil ikke medføre noen økt belastning på området og § 10 tillegges derfor liten vekt i denne saken.

Hvis den motoriserte ferdselen medfører miljøforringelse av landskapsvernområdet, skal kostnadene med retting og/eller tilbakeførelse bæres av tiltakshaver (Jf. § 11 i nml.). Verneområdeoppsynet har fått i oppdrag å rapportere eventuelle miljøforringelser som følge av dispensasjonen til nasjonalparkstyret. Bruk av snøscooter på snødekt mark for transport av varer, materialer og ved er i utgangspunktet skånsomt mot miljøet og § 12 tillegges derfor liten vekt i denne saken.

Andre forhold

For ordens skyld vil nasjonalparkstyret gjøre oppmerksom på at tillatelsen er hjemlet i forskrift om vern av Austre Tiplingan landskapsvernområde og gjelder bare innenfor landskapsvernområdets grenser etter fastsatt trase.

Tillatelsen gjelder ikke i forhold til motorferdselloven og forskrift gitt i medhold til denne. Hattfjelldal kommune er dispensasjonsmyndighet til motorferdselloven ift. transport av varer og ved til hytte.

I medhold av forvaltningslovens Kap. VI er det klagerett på vedtaket. Eventuell klage skal stiles til Miljødirektoratet, og sendes Byrkije nasjonalpaarhkeståvroe/Børgefjell nasjonalparkstyre, Postboks 2600, 7734 Steinkjer innen 3 (tre) uker fra mottakelsen av dette brevet.

Med hilsen

Tore Tødås
nasjonalparkforvalter

Dette dokumentet er elektronisk godkjent og har derfor ingen underskrift



Vedlegg

Kjørebok
Kart

Kopi til:

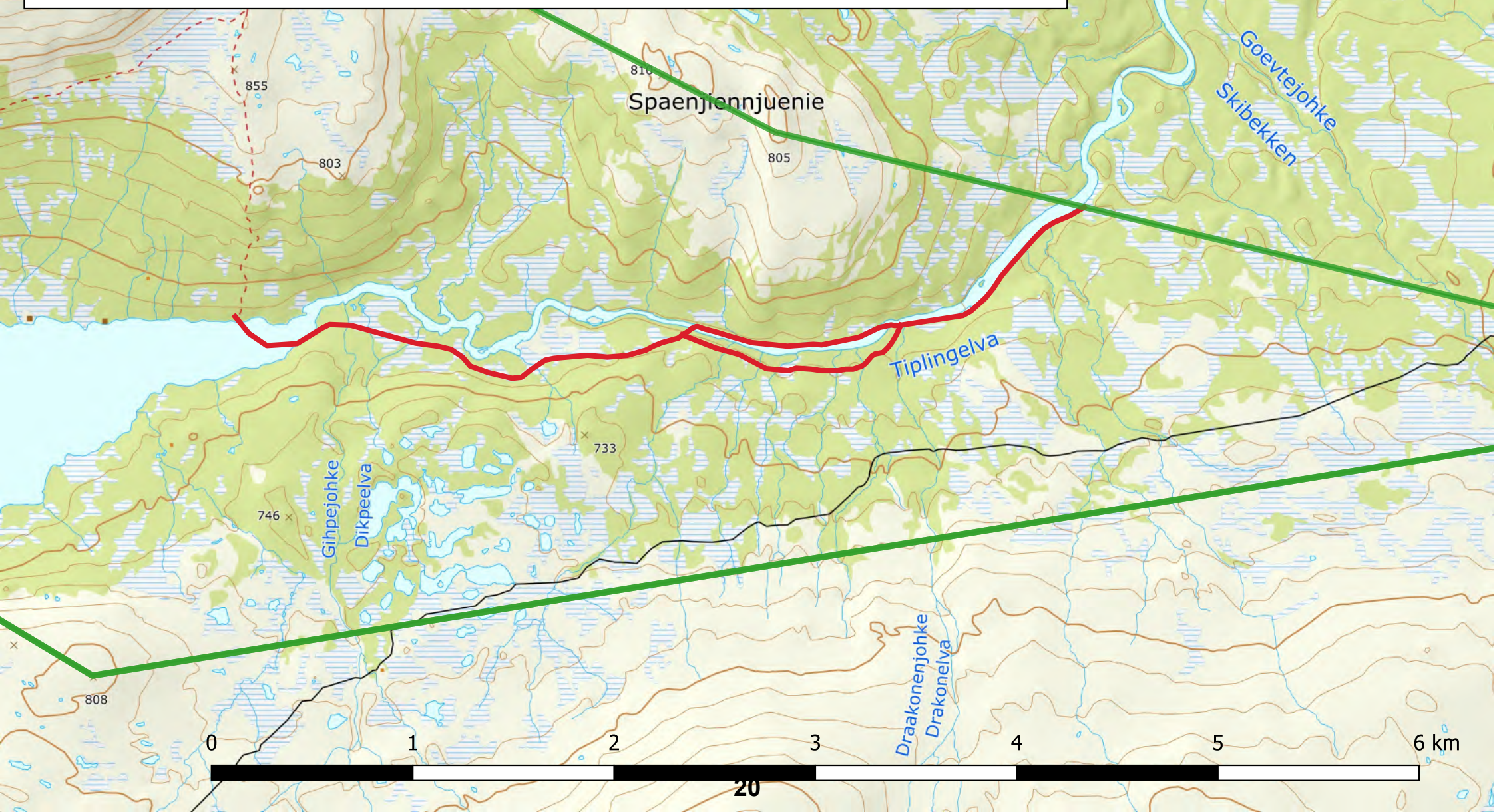
HATTFJELLDAL KOMMUNE	O.T. Olsens vei 3A	8692	HATTFJELLDAL
STATSKOG SF	Postboks 63 Sentrum	7801	NAMSOS
RØYRVIK FJELLSTYRE	Stadionveien 4	7898	LIMINGEN
NAMSKOGAN FJELLSTYRE	Turistveien 2	7890	NAMSSKOGAN
STATSFORVALTEREN I NORDLAND	Postboks 1405	8002	BODØ
BYRKIJE REINBEITEDISTRIKT	c/o Tor Enok Larsen	8685	TROFORS
	Austfiplingdalsvegen 490		
Gustav Busch Arntsen	Austre Slettås Vei 12 C	8693	Hattfjelldal
Lars Anders Lorentzen	Brinken 11	8661	Mosjøen
Thomas Johansen	Fjordvegen 250	9107	KVALØYA

Trase for bruk av snøscooter fra Sjønes til Austre Tiplingen

Fast trase som skal benyttes for bruk av snøscooter til transport av varer til hytte på Gnr. 28 Bnr. 48 (Fagertunhytta) ihht gitt dispensasjon i brev av 02.01.2024.

Dispensasjonen er gitt ihht. verneforskriften for Austre Tiplingen landskapsvernområde.

Byrkije nasjonalpaarhkeståvroe/Børgefjell nasjonalparkstyre 02.01.2024





Byrkije nasjonalparkstyre/
Børgefjell nasjonalparkstyre

Postadresse
Postboks 2600
7734 STEINKJER

Besøksadresse
Stadionveien 6
7898 Limingen

Kontakt
Sentralbord: +47 74 16 80 00
Direkte: +47
fmlpost@statsforvalteren.no
<https://www.nasjonalparkstyre.no/borgefjell>

Sven Ivar Nordmo
Sørsiveien 478
8696 Hattfjelldal

Saksbehandler Tore Tødås

Vår ref. 2018/11327-0 432.2

Deres ref.

Dato 18.12.2023

Austre Tiplingan Ivo – innvilget dispensasjon for transport av varer og bagasje med snøscooter til hytte - for perioden 2024 - 2027 - Sven Ivar Nordmo

Det vises til søknad av 18.12.2023. Byrkije nasjonalparkstyre/Børgefjell nasjonalparkstyre v/nasjonalparkforvalter har gjort følgende vedtak:

1. Med hjemmel i verneforskriftens § 3, punkt 6.3 a. gis Sven Ivar Nordmo dispensasjon til å benytte snøscooter innenfor Austre Tiplingan/Luvlie Diehpell landskapsvernområde for transport av varer og materialer til hytte på gnr. 28 bnr. 46 (Nordmohytta)
2. Med hjemmel i verneforskriftens § 3, punktene 6.3 b. og 6.3 c. gis Sven Ivar Nordmo dispensasjon for å benytte snøscooter innenfor Børgefjell/Byrkije nasjonalpark til transport av varer og materialer til hytte på gnr. 28 bnr. 46 (Nordmohytta)

Dispensasjonen gis med følgende vilkår:

- Transporten skal skje på snødekt mark etter fast trasé fra Øyum til hytte ihht. vedlagte kart.
- Det gis dispensasjon for 8 (åtte) turer pr. år.
- Dispensasjonen gjelder for årene 2024, 2025, 2026 og 2027.
- Siste kjøredato er 30. april.
- Dispensasjonen er personlig og kan ikke overdras til andre.
- Kjørebok skal utfylles før den enkelte tur foretas. En tur regnes pr. snøscooter. Utfylt kjørebok og kjøretillatelsen skal medbringes og fremvises på forlangende ved kontroll.
- Kjørebok returneres Byrkije nasjonalparkstyre/Børgefjell nasjonalparkstyre etter endt sesong og senest innen 1. juni. Kjørebok for påfølgende sesong blir ikke sendt ut før kjørebok for forrige sesong er returnert.

3. Med hjemmel i verneforskriftens § 3, punkt 6.3 a. gis Sven Ivar Nordmo dispensasjon til å benytte snøscooter for transport av hugd ved fra hogstområde anvist av Statskog SF og til egen hytte.

Dispensasjonen gis med følgende vilkår:

- Dispensasjonen gjelder for årene 2024, 2025, 2026 og 2027
- Siste kjøredato er 30. april.
- For transport av ved skal korteste trase mellom hogstfelt og hytte benyttes.

Nasjonalpark

Børgefjell/Byrkije

Landskapsvernområde

Austre Tiplingan/Luvlie Diehpel



- Dispensasjon for transport av hugd ved fra hugstområde til hytte gir ikke rett til kjøring fra Øyum utover de tidligere innvilgende turer.

Mislighold av dispensasjonen og/eller brudd på vilkår satt i denne kan medføre inndragning av dispensasjonen.

Vedtak er fattet av nasjonalparkforvalter etter delegert myndighet gitt av nasjonalparkstyret den 28.05.2014 og etter vedtatte retningslinjer av 20.11.2019, sak 38/2019 med justeringer i møte den 03.12.2021, sak 32/2021 og 08.12.2023, sak 38.

Bakgrunn

Sven Ivar Nordmo søker dispensasjon fra verneforskriftene for Børgefjell nasjonalpark og Austre Tiplingan landskapsvernområde for bruk av snøscooter til transport av varer og materialer fra Øyum/Sørmoen i Susendal til hytte på gnr. 28 bnr. 46 ved Vestre Tiplingen. Trasse går gjennom Børgefjell nasjonalpark og Austre Tiplingan landskapsvernområde og må derfor behandles etter begge verneforskriftene.

Grunnlag for avgjørelsen

Etter at naturmangfoldloven trådte i kraft 1. juli 2009 skal alle søknader vurderes etter dette lovverket. Som grunnlag for beslutningen er søknaden vurdert i henhold til prinsippene i naturmangfoldlovens § 8 til 12.

Kunnskapsgrunnlaget § 8

I utgangspunktet er motorisert ferdsel forbudt i nasjonalparken og landskapsvernområdet. I forbindelse med verneprosessen ble behovet for motorisert ferdsel vurdert og det ble åpnet for at forvaltningsmyndigheten, etter søknad kan gi tillatelse til bruk av snøscooter til omsøkt formål. Det er ikke åpning for å gi dispensasjon for kjøring til andre formål, f.eks. ren persontransport eller for tilsyn med hytte. Nasjonalparkstyret har utarbeidet retningslinjer for behandling av søknader om motorferdsel der det er gitt rammer for vedtak.

Med bakgrunn i verneplanprosessen, tidligere forvaltningspraksis og gitte retningslinjer vurderes derfor kravet til kunnskapsgrunnlaget som oppfylt (Jf. § 8 i nml.).

Føre-var-prinsippet § 9

Føre-var-prinsippet i nml. § 9 kommer i all hovedsak kun til anvendelse i situasjoner der man ikke har slik tilstrekkelig kunnskapsgrunnlag og tillegges liten vekt i denne saken. Det er tidligere innvilget dispensasjon for omsøkte formål.

Økosystemtilnærming og samlet belastning § 10

Den omsøkte aktiviteten vil ikke medføre noen økt belastning på området og § 10 tillegges derfor liten vekt i denne saken.

Kostnadene ved miljøforringelse skal bæres av tiltakshaver § 11

Hvis den motoriserte ferdselen medfører miljøforringelse skal kostnadene med retting og/eller tilbakeførelse bæres av tiltakshaver (Jf. § 11 i nml.). Verneområdeoppsynet har fått i oppdrag å rapportere eventuelle miljøforringelser som følge av dispensasjonen til nasjonalparkstyret.



Miljøforsvarlige teknikker og driftsmetoder § 12

Bruk av snøscooter på snødekt mark for transport av varer er i utgangspunktet skånsomt mot miljøet og § 12 tillegges derfor liten vekt i denne saken.

Andre forhold

For ordens skyld vil nasjonalparkstyret gjøre oppmerksom på at tillatelsen er hjemlet i verneforskriftene for Børgefjell nasjonalpark Austre Tiplingan landskapsvernområde og gjelder bare innenfor verneområdenes grenser etter fastsatt trase.

Tillatelsen gjelder ikke i forhold til motorferdselloven og forskrift gitt i medhold til denne. Hattfjelldal kommune er dispensasjonsmyndighet til motorferdselloven ift. transport til hytter.

I medhold av forvaltningslovens Kap. VI er det klagerett på vedtaket. Eventuell klage skal stiles til Miljødirektoratet, og sendes Byrkije nasjonalpaarhkeståvroe/Børgefjell nasjonalparkstyre, Postboks 2600, 7734 Steinkjer innen 3 (tre) uker fra mottakelsen av dette brevet.

Med hilsen

Tore Tødås
Nasjonalparkforvalter
Byrkije nasjonalpaarhkeståvroe/Børgefjell nasjonalparkstyre

Dette dokumentet er elektronisk godkjent og har derfor ingen underskrift

Vedlegg:

- Kart
- Kjørebok

Kopi til:

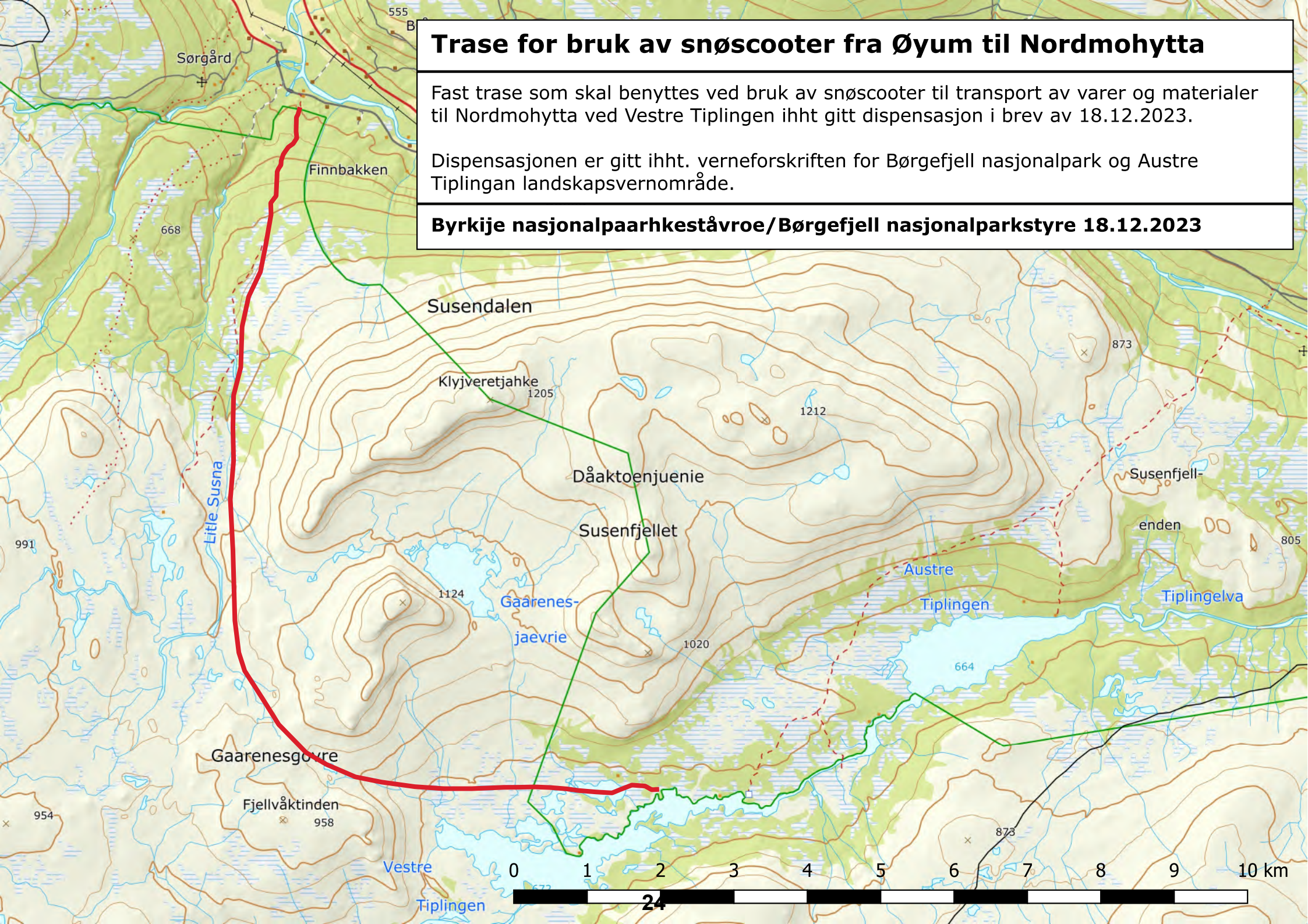
BYRKIJE REINBEITEDISTRIKT	c/o Tor Enok Larsen Austfiplingdalsvegen 490	8685	TROFORS
STATSFORVALTEREN I	Postboks 1405	8002	BODØ
NORDLAND			
HATTFJELLDAL KOMMUNE	O.T. Olsens vei 3A	8692	HATTFJELLDAL
NAMSKOGAN FJELLSTYRE	Turistveien 2	7890	NAMSSKOGAN
RØYRVIK FJELLSTYRE	Stadionveien 4	7898	LIMINGEN
STATSKOG SF	Postboks 63 Sentrum	7801	NAMSOS
Gustav Busch Arntsen	Austre Slettås Vei 12 C	8693	Hattfjelldal
Thomas Johansen	Fjordvegen 250	9107	KVALØYA
Lars Anders Lorentzen	Brinken 11	8661	Mosjøen

Trase for bruk av snøscooter fra Øyum til Nordmohytta

Fast trase som skal benyttes ved bruk av snøscooter til transport av varer og materialer til Nordmohytta ved Vestre Tiplingen ihht gitt dispensasjon i brev av 18.12.2023.

Dispensasjonen er gitt ihht. verneforskriften for Børgefjell nasjonalpark og Austre Tiplingen landskapsvernområde.

Byrkije nasjonalpaarhkeståvroe/Børgefjell nasjonalparkstyre 18.12.2023





Byrkije nasjonalpaarhkeståvroe/
Børgefjell nasjonalparkstyre

Postadresse
Stadionveien 6
7898 Limingen

Besøksadresse
Stadionveien 6
7898 Limingen

Kontakt
Sentralbord: +47 74 16 80 00
Direkte
sftlpost@statsforvalteren.no
<https://www.nasjonalparkstyre.no/borgefjell>

VEFSN JEGER OG FISKERFORENING
Postboks 281
8651 MOSJØEN

Saksbehandler Tore Tødås

Vår ref. 2018/19314-0 432.3

Deres ref.

Dato 26.02.2024

Innvilget - Børgefjell nasjonalpark - dispensasjon fra vernebestemmelsene for bruk av snøscooter til transport av varer til Jengelhytta - Vefsn jeger og fiskerforening

Det vises til søknad av 18.02.2024. Byrkije nasjonalpaarhkeståvroe/Børgefjell nasjonalparkstyre v/nasjonalparkforvalter har gjort følgende vedtak:

Med hjemmel i verneforskriftens § 3, punkt 6.3b og punkt 6.3c gis Vefsn jeger og fiskerforening dispensasjon fra verneforskriften for å benytte snøscooter til transport av ved, gass, materialer og annet nødvendig forbruksmateriell til foreningens utleiehytte ved Jengelen i Børgefjell/Byrkije nasjonalpark.

Dispensasjonen er gitt med følgende vilkår:

- Transporten skal skje på snødekt mark etter fast trasé fra Tomasvatnet til hytte ved Jengelen ihht. vedlagt kart.
- Det gis dispensasjon for inntil 8 (åtte) turer pr. år.
- Siste kjøredag er 30. april.
- Dispensasjonen gjelder for årene 2024, 2025, 2026 og 2027.
- Dispensasjonen omfatter personell tilknyttet Vefsn jeger og fiskerforening som utfører oppdrag ifb. med utleiehytten.
- Transporten skal ikke gjennomføres i påskeferie (palmelørdag til 2. påskedag) eller på søndager.
- Kjørebok skal utfylles før den enkelte tur foretas. En tur regnes pr. snøscooter. Utfylt kjørebok og kjøretillatelse skal medbringes og fremvises ved kontroll.
- Kjørebok skal returneres Byrkije nasjonalpaarhkeståvroe/Børgefjell nasjonalparkstyre etter endt sesong og senest innen 1. juni. Kjørebok for påfølgende sesong blir ikke sendt ut før kjørebok for forrige sesong er returnert.

Mislighold av dispensasjonen og/eller brudd på vilkår satt i denne betraktes som brudd på dispensasjonen og vil bli vurdert sanksjonert.

Vedtaket er fattet av nasjonalparkforvalter etter delegert myndighet gitt av nasjonalparkstyret den 28.05.2014 og etter vedtatte retningslinjer av 08.12.2023, sak 38/2023



Bakgrunn

Søknad gjelder dispensasjon fra verneforskriften for Børgefjell/Byrkije nasjonalpark for å benytte snøscooter på snødekt mark til transport av ved, gass, materialer og annet nødvendig forbruksmateriell til utleiehytte ved Jengelen. Dette er en foreningshytte som leies ut til allmenheten. Søknaden omfatter ikke ervervsmessig transport av varer og bagasje for leietakere, kun transport av nødvendige driftsmidler og materialer til vedlikehold.

I utgangspunktet er motorisert ferdsel forbudt i nasjonalparken. I forbindelse med verneprosessen ble behovet for motorisert ferdsel vurdert og det ble åpnet opp for at forvaltningsmyndigheten, etter søknad kan gi tillatelse til bruk av snøscooter til omsøkt formål. Det er ikke åpning for å gi dispensasjon for kjøring til andre formål, f.eks. ren persontransport eller for tilsyn. Nasjonalparkstyret har også vedtatt retningslinjer for behandling av motorferdselssaker ut fra foreliggende kunnskapsgrunnlag, i retningslinjene gis det åpning for å innvilge slike søknader.

Naturbase, artskart og rovbaser er brukt som grunnlag for vedtaket. Våtmarksområdene i Storelvdalen er viktige områder for våtmarksfugl. Forstyrrelser i hekketida vil kunne påvirke hekkesuksess negativt. Den omsøkte ferdselen skal skje på snødekt mark, og vil således ikke overlape særlig i tid med at området er viktig for fugl. Kunnskapsgrunnlaget vurderes som godt i forhold til å vurdere effekten av ferdselen. Det er ikke registrert spesielle miljøverdier som blir berørt av omsøkte ferdsel, forutsatt at kjøringen skjer langs fastsatt trasé. Da det søkes om transport av ved, gass, materialer og annet nødvendig forbruksmateriell til utleiehytten og ikke om ervervsmessig transport av varer og bagasje blir antall turer pr. sesong begrenset. Med bakgrunn i verneplanprosessen, tidligere forvaltningspraksis og gitte retningslinjer fra nasjonalparkstyret vurderes derfor kravet til kunnskapsgrunnlaget som oppfylt (Jf. § 8 i nml.)

Føre- var-prinsippet kommer kun til anvendelse i situasjoner der man ikke har slik tilstrekkelig kunnskapsgrunnlag, jf. naturmangfoldloven § 9, og tillegges liten vekt i denne saken. Omfanget av aktivitetene er ikke endret over de siste årene og gir erfaringsmessig liten effekt på verneformålet. § 9 tillegges derfor liten vekt i denne saken. Aktivitetene er innenfor dagens bruk og vil ikke medføre noen stor belastning på området. § 10 tillegges derfor liten vekt i denne saken. Ut fra de opplysninger som foreligger, er det ikke indikasjoner på at virksomheten vil føre til miljøforringelse. Hvis aktiviteten medfører miljøforringelser ut over det som er beskrevet i søknaden skal kostnadene bæres av tiltakshaver (Jf. § 11 i nml.). Bruk av snøscooter på snødekt mark for transport er i utgangspunktet skånsomt mot miljøet og § 12 tillegges derfor liten vekt i denne saken.

Andre forhold

For ordens skyld vil nasjonalparkstyret gjøre oppmerksom på at tillatelsen er hjemlet i forskrift om vern av Børgefjell/Byrkije nasjonalpark og gjelder bare innenfor nasjonalparkens grenser etter fastsatt trasé.

Tillatelsen gjelder **ikke** i forhold til motorferdselloven og forskrift gitt i medhold til denne. Grane kommune og Hattfjelldal kommune er dispensasjonsmyndighet for motorferdselloven ift. transport til hytter.

Det presiseres at en tur regnes pr. snøscooter, dvs. at ved bruk av flere scootere multipliseres antall turer tilsvarende.



I medhold av forvaltningslovens Kap. VI er det klagerett på vedtaket. Eventuell klage skal stiles til Miljødirektoratet, og sendes Byrkije nasjonalpaarhkeståvroe/Børgefjell nasjonalparkstyre, Postboks 2600, 7734 Steinkjer innen 3 (tre) uker fra mottakelsen av dette brevet.

Med hilsen

Tore Tødås
nasjonalparkforvalter

Dette dokumentet er elektronisk godkjent og har derfor ingen underskrift

Vedlegg

- Kart
- Kjørebok 2024

Kopi til:

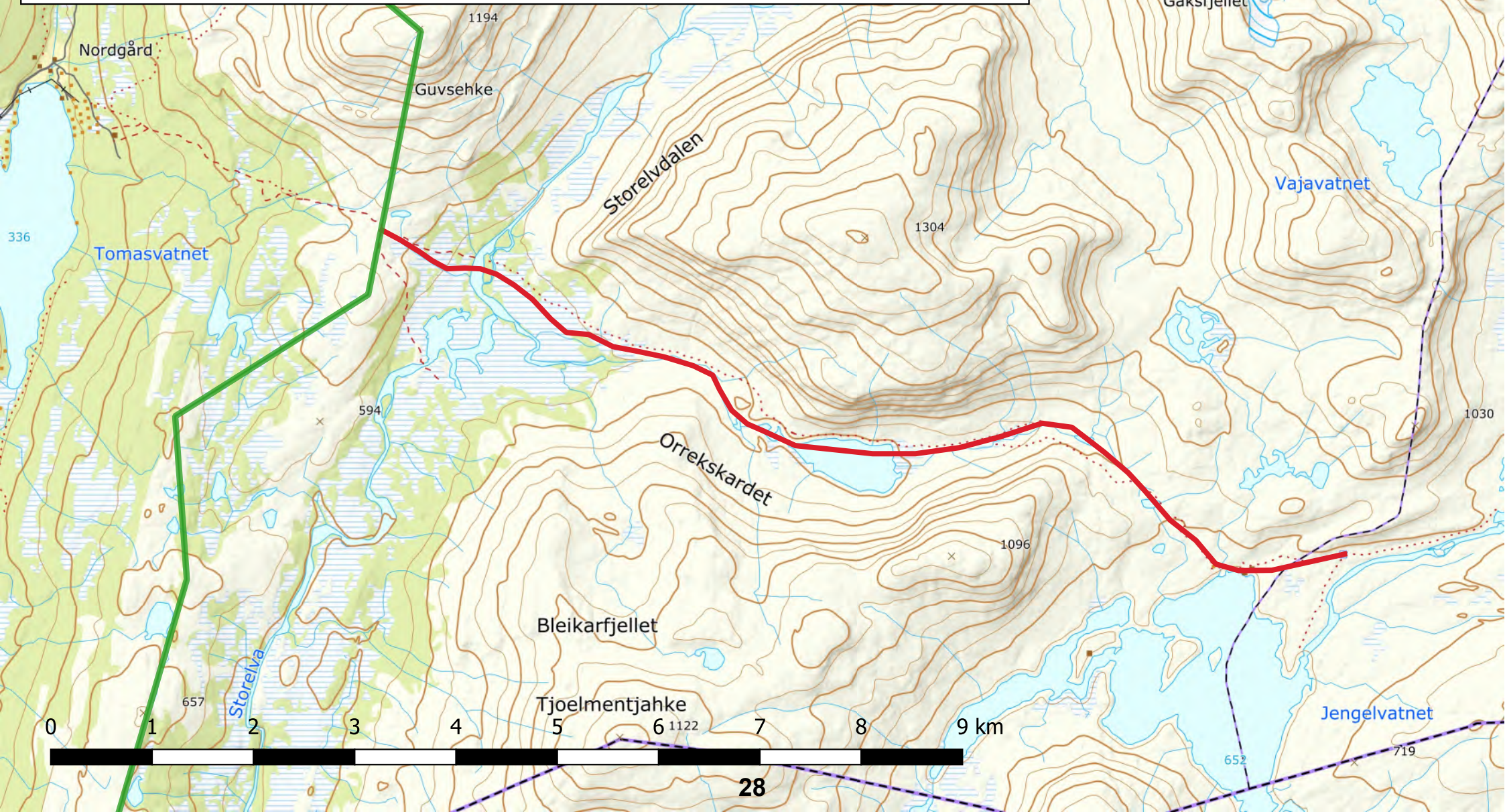
Lars Anders Lorentzen	Brinken 11	8661	Mosjøen
Gustav Busch Arntsen	Austre Slettås Vei 12 C	8693	Hattfjelldal
Thomas Johansen	Fjordvegen 250	9107	KVALØYA
GRANE KOMMUNE	Industriveien 2	8682	TROFORS
HATTFJELLDAL KOMMUNE	O.T. Olsens vei 3A	8692	HATTFJELLDAL
STATSKOG SF	Postboks 63 Sentrum	7801	NAMSOS
RØYRVIK FJELLSTYRE	Stadionveien 4	7898	LIMINGEN
NAMSKOGAN FJELLSTYRE	Turistveien 2	7890	NAMSSKOGAN
STATSFORVALTEREN I NORDLAND	Postboks 1405	8002	BODØ
BYRKIJE REINBEITEDISTRIKT	c/o Tor Enok Larsen Austfiplingdalsvegen 490	8685	TROFORS
ØSTRE NAMDAL REINBEITEDISTRIKT/ TJÅEHKERE SIJTE	c/o Mats Joma Nyvikveien 28	7898	LIMINGEN

Trase for bruk av snøscooter til Jengelvatnet

Fast trase som skal benyttes for bruk av snøscooter til transport av varer og materialer til hytte ved Jengelvatnet ihht gitt dispensasjon i brev av 23.02.2024.

Dispensasjonen er gitt ihht. verneforskriften for Børgefjell nasjonalpark

Byrkije nasjonalpaarhkeståvroe/Børgefjell nasjonalparkstyre 23.02.2024





**Byrkije nasjonalpaarhkeståvroe/
Børgefjell nasjonalparkstyre**

Postadresse
Stadionveien 6
7898 Limingen

Besøksadresse
Stadionveien 6
7898 Limingen

Kontakt
Sentralbord: +47 74 16 80 00
Direkte:
fmltpost@statsforvalteren.no
<https://www.nasjonalparkstyre.no/borgefjell>

Bjørn Øystein Eriksen
Rynesåsen 12
8665 Mosjøen

Saksbehandler Tore Tødås

Vår ref. 2018/11870-0 432.2

Deres ref.

Dato 19.01.2024

Innvilget - Austre Tiplingan landskapsvernområde - dispensasjon fra vernebestemmelsen for bruk av snøscooter til transport av varer til hytte - 2024 -2027 - Bjørn Øystein Eriksen og Mette Stensland

Det vises til søknad av 18.01.2024. Byrkije nasjonalpaarhkeståvroe/Børgefjell nasjonalparkstyre v/nasjonalparkforvalter har gjort følgende vedtak:

Med hjemmel i verneforskriftens § 3, punkt 6.3 a. gis Bjørn Øystein Eriksen og Mette Stensland dispensasjon til å benytte snøscooter innenfor Austre Tiplingan/Luvlie Diehpell landskapsvernområde for transport av varer og materialer til hytte på gnr. 28 bnr. 41.

Dispensasjonen gis med følgende vilkår:

- Transport skal skje på snødekt mark etter fast trasé fra Sjønes til hytte ihht. vedlagte kart datert 19.01.2024
- Det gis dispensasjon for 4 (fire) turer pr. år.
- Dispensasjonen gjelder for årene 2024, 2025, 2026 og 2027.
- Siste kjøredato er 30. april.
- Dispensasjonen er personlig og kan ikke overdras til andre.
- Kjørebok skal utfylles før den enkelte tur foretas. En tur regnes pr. snøscooter. Utfylt kjørebok og kjøretillatelsen skal medbringes og fremvises på forlangende ved kontroll.
- Kjørebok skal returneres Byrkije nasjonalpaarhkeståvroe/Børgefjell nasjonalparkstyre etter endt sesong og senest innen 1. juni. Kjørebok for påfølgende sesong blir ikke sendt ut før kjørebok for forrige sesong er returnert.

Mislighold av dispensasjonen og/eller brudd på vilkår satt i denne vil bli vurdert sanksjonert.

Vedtaket er fattet av nasjonalparkforvalter etter delegert myndighet gitt av nasjonalparkstyret den 28.05.2014 og etter vedtatte retningslinjer av 08.12.2023, sak 38/2023



Bakgrunn

Bjørn Øystein Eriksen og Mette Stensland søker dispensasjon fra verneforskriften for Austre Tiplingan landskapsvernområde for bruk av snøscooter til transport av varer fra Sjønes til hytte på gnr. 28 bnr. 41 ved Austre Tiplingen. Dette er en familiehytte hvor flere personer søker om dispensasjon, noe som er årsaken til at det søkes om 4 turer.

I utgangspunktet er motorisert ferdsel forbudt i landskapsvernområdet. I forbindelse med verneprosessene ble behovet for motorisert ferdsel vurdert, og det ble åpnet for at forvaltningsmyndigheten etter søknad kan gi tillatelse til bruk av snøscooter til omsøkt formål. Det er ikke åpning for å gi dispensasjon for kjøring til andre formål, f.eks. ren persontransport eller for tilsyn. Nasjonalparkstyret har utarbeidet retningslinjer for behandling av søknader om motorferdsel der det er gitt rammer for vedtak.

Med bakgrunn i verneplanprosessen, tidligere forvaltningspraksis og gitte retningslinjer vurderes derfor kravet til kunnskapsgrunnlaget som oppfylt (Jf. § 8 i nml.). Førre-var-prinsippet i nml. § 9 kommer i all hovedsak kun til anvendelse i situasjoner der man ikke har slik tilstrekkelig kunnskapsgrunnlag og tillegges liten vekt i denne saken. Det er tidligere innvilget dispensasjon for omsøkte formål, slik at den motoriserte ferdselen innenfor landskapsvernområdet ikke vil øke ift. dagens nivå som følge av å innvilge dispensasjonen. Den omsøkte aktiviteten vil ikke medføre noen økt belastning på området og § 10 tillegges derfor liten vekt i denne saken. Hvis den motoriserte ferdselen medfører miljøforringelse av landskapsvernområdet, skal kostnadene med retting og/eller tilbakeførelse bæres av tiltakshaver (Jf. § 11 i nml.). Verneområdeoppsynet har fått i oppdrag å rapportere eventuelle miljøforringelser som følge av dispensasjonen til nasjonalparkstyret. Bruk av snøscooter på snødekt mark for transport av varer og materialer er i utgangspunktet skånsomt mot miljøet og § 12 tillegges derfor liten vekt i denne saken.

Andre forhold

For ordens skyld vil nasjonalparkstyret gjøre oppmerksom på at tillatelsen er hjemlet i forskrift om vern av Austre Tiplingan landskapsvernområde og gjelder bare innenfor landskapsvernområdets grenser etter fastsatt trase.

Tillatelsen gjelder ikke i forhold til motorferdselloven og forskrift gitt i medhold til denne. Hattfjelldal kommune er dispensasjonsmyndighet til motorferdselloven ift. transport av varer og ved til hytte.

I medhold av forvaltningslovens Kap. VI er det klagerett på vedtaket. Eventuell klage skal stiles til Miljødirektoratet, og sendes Byrkije nasjonalpaarhkeståvroe/Børgefjell nasjonalparkstyre, Postboks 2600, 7734 Steinkjer innen 3 (tre) uker fra mottakelsen av dette brevet.



Med hilsen

Tore Tødås
nasjonalparkforvalter

Dette dokumentet er elektronisk godkjent og har derfor ingen underskrift

Vedlegg:

- kart med kjøretrase
- kjørebok

Kopi til:

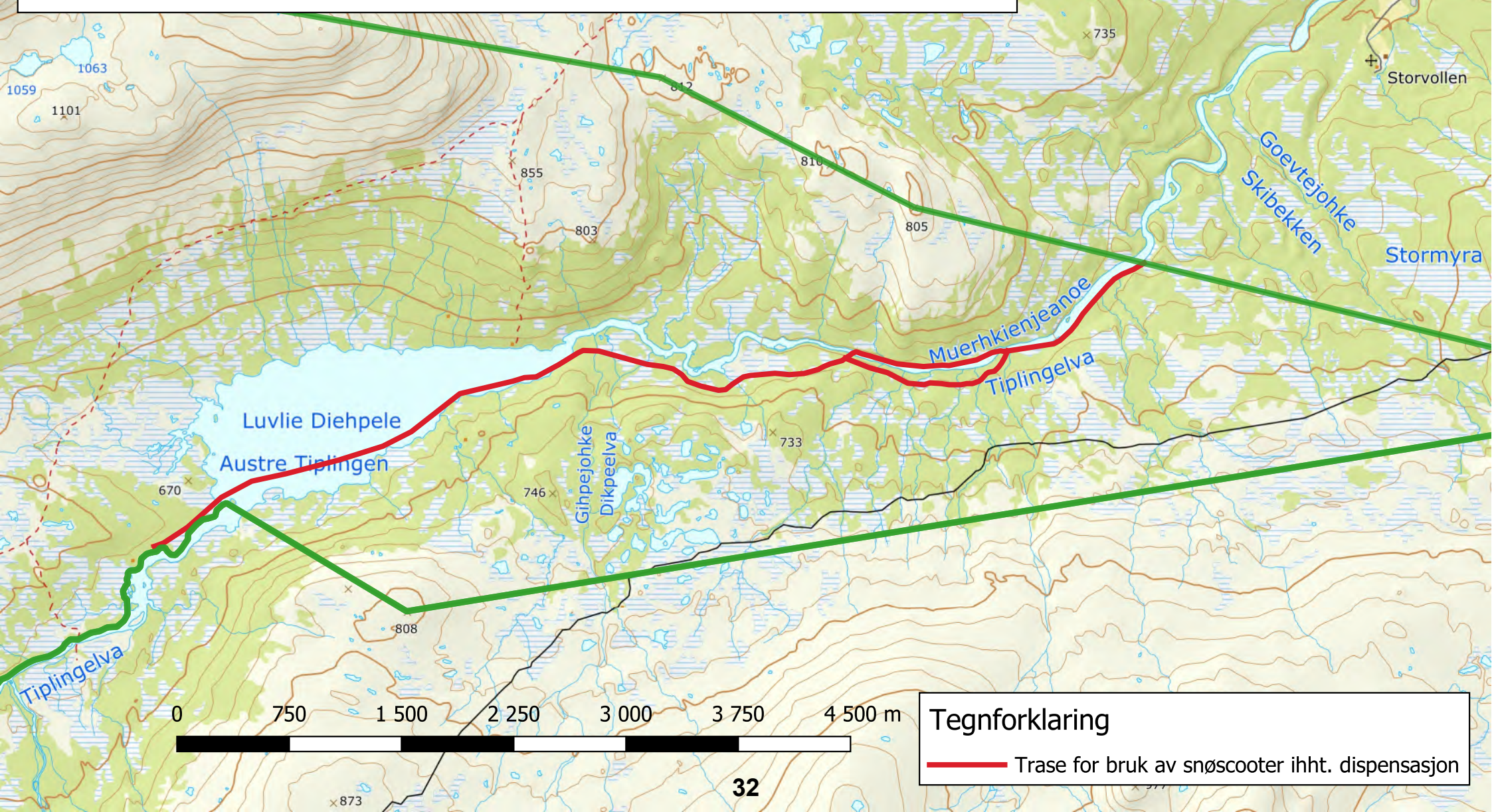
BYRKIJE REINBEITEDISTRIKT	c/o Tor Enok Larsen Austfiplingdalsvegen 490	8685	TROFORS
HATTFJELLDAL KOMMUNE	O.T. Olsens vei 3A	8692	HATTFJELLDAL
STATSKOG SF	Postboks 63 Sentrum	7801	NAMSOS
RØYRVIK FJELLSTYRE	Stadionveien 4	7898	LIMINGEN
NAMSKOGAN FJELLSTYRE	Turistveien 2	7890	NAMSSKOGAN
STATSFORVALTEREN I NORDLAND	Postboks 1405	8002	BODØ
Gustav Busch Arntsen	Austre Slettås Vei 12 C	8693	Hattfjelldal
Lars Anders Lorentzen	Brinken 11	8661	Mosjøen
Thomas Johansen	Fjordvegen 250	9107	KVALØYA

Trase for bruk av snøscooter fra Sjøanes til Austre Tiplingen


Fast trase som skal benyttes ved bruk av snøscooter til transport av varer og materialer til hytte på Gnr. 28 Bnr. 41 ihht gitt dispensasjon i brev av 19.01.2024.

Dispensasjonen er gitt ihht. verneforskriften for Austre Tiplingen landskapsvernområde.

Byrkije nasjonalpaarhkeståvroe/Børgefjell nasjonalparkstyre 19.01.2024



Tegnforklaring

 Trase for bruk av snøscooter ihht. dispensasjon

Byrkjæ nasjonalparkstyre / Børgefjell nasjonalparkstyre
Postboks 2600
7734 STEINKJER

Trondheim, 09.02.2024

Deres ref.:

Vår ref. (bes oppgitt ved svar):
2024/1686

Saksbehandler:
Hege Langeland

Ny veileder om oppfølging av ulovlige forhold i verneområder

Vi har revidert vår tidligere veileder M-617 | 2016 og erstattet denne med ny veileder Oppfølging av ulovlige forhold i verneområder M-2692|2024. Veilederen ligger på våre nettsider under [Forvaltning av verneområder: Rundskriv og veiledere](#).

Veilederen har et nytt kapittel om overtredelsesgebyr, som vi håper vil være nyttig i det videre arbeidet fremover.

Hilsen
Miljødirektoratet

Dette dokumentet er elektronisk godkjent

Tone Lise Alstad Eid
seksjonsleder

Hege Langeland
seniorrådgiver



Byrkije nasjonalpaarhkeståvroe/
Børgefjell nasjonalparkstyre

Postadresse
Postboks 2600
7734 STEINKJER

Besøksadresse
Stadionveien 6
7898 Limingen

Kontakt
Sentralbord: +47 74 16 80 00
Direkte: +47
sftlpost@statsforvalteren.no
<https://www.nasjonalparkstyre.no/borgefjell>

Marit Fagerbakk
Liljevegen 1
8683 TROFORS

Saksbehandler Tore Tødås

Vår ref. 2018/10835-0 432.3

Deres ref.

Dato 24.01.2024

Innvilget - Austre Tiplingan lvo - dispensasjon for bruk av snøscooter for transport av varer til hytte på 28/32 - Marit Fagerbakk mfl.

Det vises til søknad av 24.01.2024. Byrkije nasjonalpaarhkeståvroe/Børgefjell nasjonalparkstyre v/nasjonalparkforvalter har gjort følgende vedtak:

Med hjemmel i verneforskriftens § 3, punkt 6.3 a. gis Idar Fagerbakk, Tor Fagerbakk, Kristin Fagerbakk og Marit Fagerbakk dispensasjon til å benytte snøscooter innenfor Austre Tiplingan/Luvlie Diehpell landskapsvernområde for transport av varer og materialer til hytte på gnr. 28 bnr. 32.

Dispensasjonen gis med følgende vilkår:

- Transport skal skje på snødekt mark etter fast trasé fra Sjønes til hytte ihht. vedlagte kart datert 24.01.2024
- Det gis dispensasjon for 8 turer pr. år.
- Dispensasjonen gjelder for årene 2024, 2025, 2026 og 2027.
- Siste kjøredato er 30. april.
- Dispensasjonen er personlig og kan ikke overdras til andre.
- Kjørebok skal utfylles før den enkelte tur foretas. En tur regnes pr. snøscooter. Utfylt kjørebok og kjøretillatelsen skal medbringes og fremvises på forlangende ved kontroll.
- Kjørebok skal returneres Byrkije nasjonalpaarhkeståvroe/Børgefjell nasjonalparkstyre etter endt sesong og senest innen 1. juni. Kjørebok for påfølgende sesong blir ikke sendt ut før kjørebok for forrige sesong er returnert.

Mislighold av dispensasjonen og/eller brudd på vilkår satt i denne vil bli vurdert sanksjonert.

Vedtaket er fattet av nasjonalparkforvalter etter delegert myndighet gitt av nasjonalparkstyret den 28.05.2014 og etter vedtatte retningslinjer av 08.12.2023, sak 38/2023



Bakgrunn

Idar Fagerbakk, Tor Fagerbakk, Kristin Fagerbakk og Marit Fagerbakk søker i en felles søknad om dispensasjon fra verneforskriften for Austre Tiplingan landskapsvernområde for bruk av snøscooter til transport av varer fra Sjønes til hytte på gnr. 28 bnr. 32 ved Austre Tiplingen. Dette er en familiehytte hvor flere personer søker om en felles dispensasjon innenfor rammen på 8 turer pr. vinter.

I utgangspunktet er motorisert ferdsel forbudt i landskapsvernområdet. I forbindelse med verneprosessene ble behovet for motorisert ferdsel vurdert, og det ble åpnet for at forvaltningsmyndigheten etter søknad kan gi tillatelse til bruk av snøscooter til omsøkt formål. Det er ikke åpning for å gi dispensasjon for kjøring til andre formål, f.eks. ren persontransport eller for tilsyn. Nasjonalparkstyret har utarbeidet retningslinjer for behandling av søknader om motorferdsel der det er gitt rammer for vedtak.

Med bakgrunn i verneplanprosessen, tidligere forvaltningspraksis og gitte retningslinjer vurderes derfor kravet til kunnskapsgrunnlaget som oppfylt (Jf. § 8 i nml.). Førre-var-prinsippet i nml. § 9 kommer i all hovedsak kun til anvendelse i situasjoner der man ikke har slik tilstrekkelig kunnskapsgrunnlag og tillegges liten vekt i denne saken. Det er tidligere innvilget dispensasjon for omsøkte formål, slik at den motoriserte ferdselen innenfor landskapsvernområdet ikke vil øke ift. dagens nivå som følge av å innvilge dispensasjonen. Den omsøkte aktiviteten vil ikke medføre noen økt belastning på området og § 10 tillegges derfor liten vekt i denne saken. Hvis den motoriserte ferdselen medfører miljøforringelse av landskapsvernområdet, skal kostnadene med retting og/eller tilbakeføring bæres av tiltakshaver (Jf. § 11 i nml.). Verneområdeoppsynet har i oppdrag å rapportere eventuelle miljøforringelser som følge av dispensasjonen til nasjonalparkstyret. Bruk av snøscooter på snødekt mark for transport av varer og materialer er i utgangspunktet skånsomt mot miljøet og § 12 tillegges derfor liten vekt i denne saken.

Andre forhold

For ordens skyld vil nasjonalparkstyret gjøre oppmerksom på at tillatelsen er hjemlet i forskrift om vern av Austre Tiplingan landskapsvernområde og gjelder bare innenfor landskapsvernområdets grenser etter fastsatt trase.

Tillatelsen gjelder ikke i forhold til motorferdselloven og forskrift gitt i medhold til denne. Hattfjelldal kommune er dispensasjonsmyndighet til motorferdselloven ift. transport av varer og ved til hytte.

I medhold av forvaltningslovens Kap. VI er det klagerett på vedtaket. Eventuell klage skal stiles til Miljødirektoratet, og sendes Byrkije nasjonalpaarhkeståvroe/Børgefjell nasjonalparkstyre, Postboks 2600, 7734 Steinkjer innen 3 (tre) uker fra mottakelsen av dette brevet.



Med hilsen

Tore Tødås
nasjonalparkforvalter

Dette dokumentet er elektronisk godkjent og har derfor ingen underskrift

Vedlegg:

- kart med kjøretrase
- kjørebok

Kopi til:

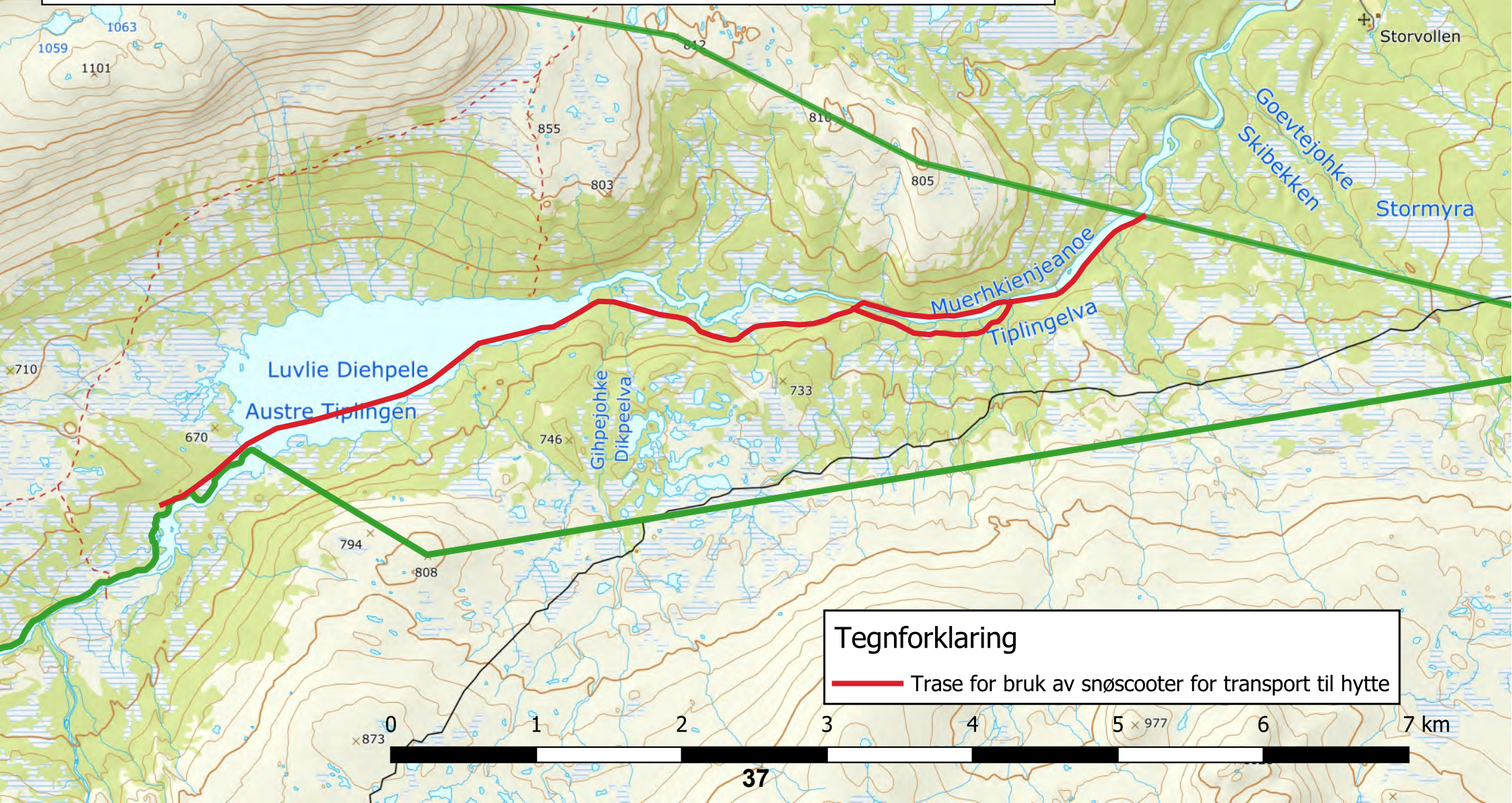
BYRKIJE REINBEITEDISTRIKT	c/o Tor Enok Larsen Austfiplingdalsvegen 490	8685	TROFORS
HATTFJELLDAL KOMMUNE	O.T. Olsens vei 3A	8692	HATTFJELLDAL
STATSKOG SF	Postboks 63 Sentrum	7801	NAMSOS
RØYRVIK FJELLSTYRE	Stadionveien 4	7898	LIMINGEN
NAMSKOGAN FJELLSTYRE	Turistveien 2	7890	NAMSSKOGAN
STATSFORVALTEREN I NORDLAND	Postboks 1405	8002	BODØ
Thomas Johansen	Fjordvegen 250	9107	KVALØYA
Lars Anders Lorentzen	Brinken 11	8661	Mosjøen
Gustav Busch Arntsen	Austre Slettås Vei 12 C	8693	Hattfjelldal

Trase for bruk av snøscooter fra Sjøanes til Austre Tiplingen

Fast trase som skal benyttes for bruk av snøscooter til transport av varer til hytte på Gnr. 28 Bnr. 32 (Marekbu) ihht gitt dispensasjon i brev av 24.01.2024.

Dispensasjonen er gitt ihht. verneforskriften for Austre Tiplingen landskapsvernområde.

Byrkije nasjonalpaarhkeståvroe/Børgefjell nasjonalparkstyre 24.01.2024



Tegnforklaring

— Trase for bruk av snøscooter for transport til hytte



Byrkije nasjonalparkstyre/
Børgefjell nasjonalparkstyre

Postadresse
Stadionveien 6
7898 Limingen

Besøksadresse
Stadionveien 6
7898 Limingen

Kontakt
Sentralbord: +47 74 16 80 00
Direkte: +47
fmlpost@statsforvalteren.no
<https://www.nasjonalparkstyre.no/borgefjell>

Jan Eilif Johansen
Elgstien 9
8693 HATTFJELLDAL

Saksbehandler Tore Tødås

Vår ref. 2018/10918-0 432.3

Deres ref.

Dato 19.12.2023

Børgefjell nasjonalpark – innvilget dispensasjon for bruk av snøscooter til transport til hytte ved Legdvatn i Hattfjelldal kommune - Jan Eilif Johansen mfl.

Det vises til søknad av 18.12.2023. Byrkije nasjonalparkstyre/Børgefjell nasjonalparkstyre v/nasjonalparkforvalter har gjort følgende vedtak:

Med hjemmel i verneforskriftens § 3, punktene 6.3 b. og 6.3 c. gis Jan Eilif Johansen, Øyvind Engan og Kai-Remi Johansen dispensasjon til å benytte snøscooter innenfor Børgefjell nasjonalpark for transport av varer og materialer til hytte ved på eiendommen 17/1/33 ved Legdvatnet i Hattfjelldal kommune.

Dispensasjonen er gitt med følgende vilkår:

- Transporten skal skje på snødekt mark etter fast trasé fra Øyum til hytte iht. vedlagte kart.
- Det gis dispensasjon for 8 (åtte) turer pr. år.
- Dispensasjonen gjelder for årene 2024, 2025, 2026 og 2027.
- Siste kjøredato er 30. april.
- Dispensasjonen er personlig og kan ikke overdras til andre.
- Kjørebok skal utfylles før den enkelte tur foretas. En tur regnes pr. snøscooter. Utfylt kjørebok og kjøretillatelsen skal medbringes og fremvises på forlangende ved kontroll.
- Kjørebok returneres Byrkije nasjonalparkstyre/Børgefjell nasjonalparkstyre etter endt sesong og senest innen 1. juni. Kjørebok for påfølgende sesong blir ikke sendt ut før kjørebok for forrige sesong er returnert.

Mislighold av dispensasjonen og/eller brudd på vilkår satt i denne betraktes som brudd på dispensasjonen og vil bli vurdert sanksjonert.

Vedtaket er fattet av nasjonalparkforvalter etter delegert myndighet gitt av nasjonalparkstyret den 28.05.2014 og etter vedtatte retningslinjer av 20.11.2019, sak 38/2019 og 08.12.2023, sak 38.



Bakgrunn

Jan Eilif Johansen, Øyvind Engan og Kai-Remi Johansen søker om dispensasjon fra verneforskriften for Børgefjell nasjonalpark for bruk av snøscooter til transport av varer til hytte ved Legdvatnet.

Grunnlag for avgjørelsen

Etter at naturmangfoldloven trådte i kraft 1. juli 2009 skal alle søknader vurderes etter dette lovverket. Som grunnlag for beslutningen er søknaden vurdert i henhold til prinsippene i naturmangfoldlovens § 8 til 12.

Kunnskapsgrunnlaget § 8

I utgangspunktet er motorisert ferdsel forbudt i nasjonalparken. I forbindelse med verneprosessen ble behovet for motorisert ferdsel vurdert og det ble åpnet for at forvaltningsmyndigheten, etter søknad kan gi tillatelse til bruk av snøscooter til omsøkt formål. Det er ikke åpning for å gi dispensasjon for kjøring til andre formål, f.eks. ren persontransport eller for tilsyn med hytte. Nasjonalparkstyret har utarbeidet retningslinjer for behandling av søknader om motorferdsel der det er gitt rammer for vedtak.

Med bakgrunn i verneplanprosessen, tidligere forvaltningspraksis og gitte retningslinjer vurderes derfor kravet til kunnskapsgrunnlaget som oppfylt (Jf. § 8 i nml.).

Føre-var-prinsippet § 9

Føre-var-prinsippet i nml. § 9 kommer i all hovedsak kun til anvendelse i situasjoner der man ikke har slik tilstrekkelig kunnskapsgrunnlag og tillegges liten vekt i denne saken. Det er tidligere innvilget dispensasjon for omsøkte formål, slik at den motoriserte ferdselen innenfor nasjonalparken ikke vil øke ift. dagens nivå som følge av å innvilge dispensasjonen.

Økosystemtilnærming og samlet belastning § 10

Den omsøkte aktiviteten vil ikke medføre noen økt belastning på området og § 10 tillegges derfor liten vekt i denne saken.

Kostnadene ved miljøforringelse skal bæres av tiltakshaver § 11

Hvis den motoriserte ferdselen medfører miljøforringelse, skal kostnadene med retting og/eller tilbakeførelse bæres av tiltakshaver (Jf. § 11 i nml.). Verneområdeoppsynet har fått i oppdrag å rapportere eventuelle miljøforringelser som følge av dispensasjonen til nasjonalparkstyret.

Miljøforsvarlige teknikker og driftsmetoder § 12

Bruk av snøscooter på snødekt mark for transport av varer er i utgangspunktet skånsomt mot miljøet og § 12 tillegges derfor liten vekt i denne saken.

Andre forhold

For ordens skyld vil nasjonalparkstyret gjøre oppmerksom på at tillatelsen er hjemlet i forskrift om vern av Børgefjell nasjonalpark og gjelder bare innenfor nasjonalparkens grenser etter fastsatt trase.

Tillatelsen gjelder ikke i forhold til motorferdselloven og forskrift gitt i medhold til denne. Hattfjelldal kommune er dispensasjonsmyndighet til motorferdselloven ift. transport til hytter.



I medhold av forvaltningslovens Kap. VI er det klagerett på vedtaket. Eventuell klage skal stiles til Miljødirektoratet, og sendes Byrkije nasjonalpaarhkeståvroe/Børgefjell nasjonalparkstyre, Postboks 2600, 7734 Steinkjer innen 3 (tre) uker fra mottakelsen av dette brevet.

Med hilsen

Tore Tødås
nasjonalparkforvalter

Dette dokumentet er elektronisk godkjent og har derfor ingen underskrift

Vedlegg:

- Kart
- Kjørebok

Kopi til:

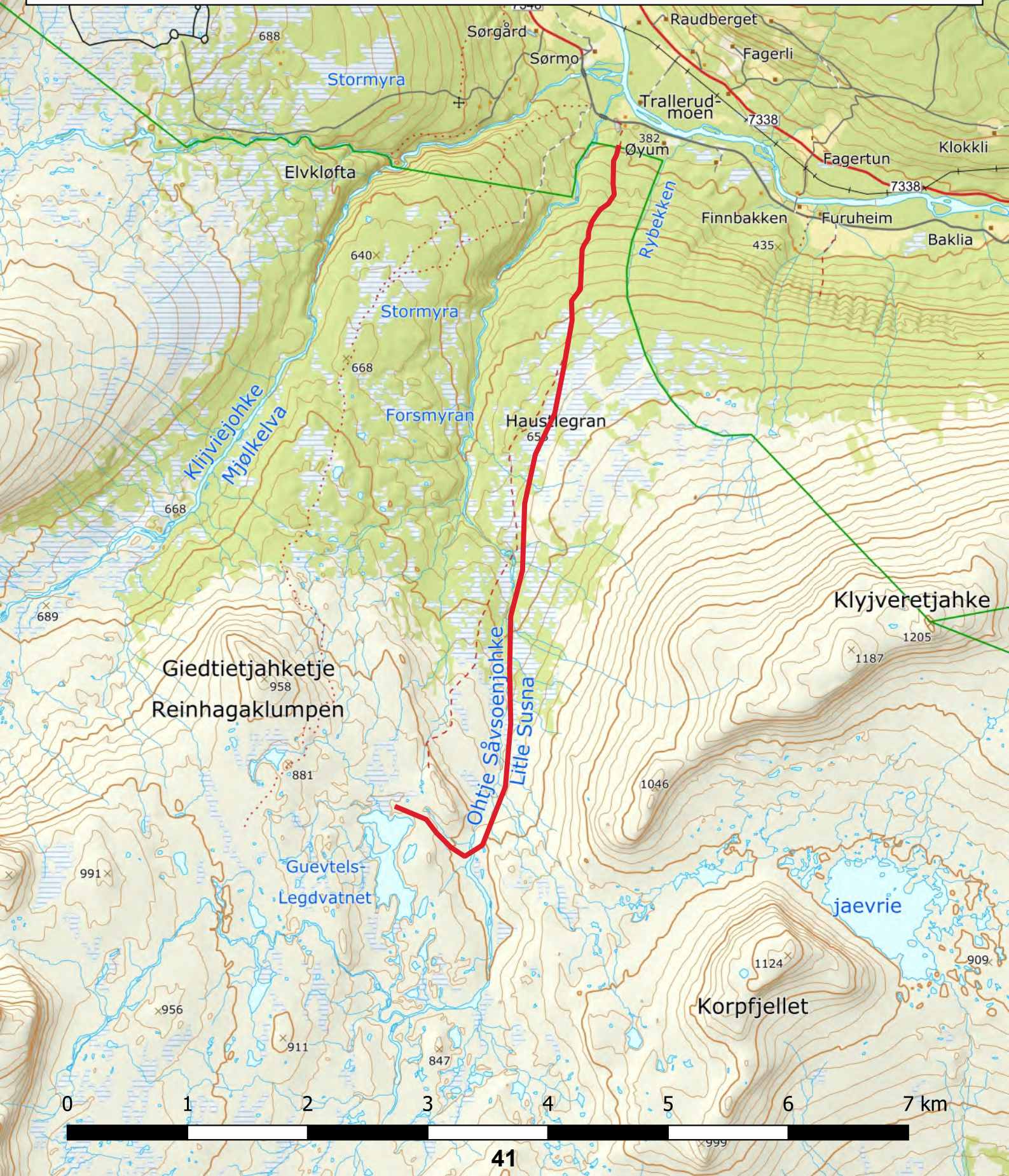
HATTFJELLDAL KOMMUNE	O.T. Olsens vei 3A	8692	HATTFJELLDAL
STATSKOG SF	Postboks 63 Sentrum	7801	NAMSOS
RØYRVIK FJELLSTYRE	Stadionveien 4	7898	LIMINGEN
NAMSKOGAN FJELLSTYRE	Turistveien 2	7890	NAMSSKOGAN
STATSFORVALTEREN I NORDLAND	Postboks 1405	8002	BODØ
BYRKIJE REINBEITEDISTRIKT	c/o Tor Enok Larsen Austfiplingdalsvegen 490	8685	TROFORS
Gustav Busch Arntsen	Austre Slettås Vei 12 C	8693	Hattfjelldal
Lars Anders Lorentzen	Brinken 11	8661	Mosjøen
Thomas Johansen	Fjordvegen 250	9107	KVALØYA

Trase for bruk av snøscooter fra Øyum til Legdvatnet

Fast trase som skal benyttes for bruk av snøscooter til transport av varer og materialer til hytte ved Legdvatnet ihht gitt dispensasjon i brev av 19.12.2023.

Dispensasjonen er gitt ihht. verneforskriften for Børgefjell nasjonalpark.

Byrkije nasjonalparkheståvroe/Børgefjell nasjonalparkstyre 19.12.2023





Byrkije nasjonalpaarhkeståvroe/
Børgefjell nasjonalparkstyre

Postadresse
Stadionveien 6
7898 Limingen

Besøksadresse
Stadionveien 6
7898 Limingen

Kontakt
Sentralbord: +47 74 16 80 00
Direkte:
fmlpost@statsforvalteren.no
<https://www.nasjonalparkstyre.no/borgefjell>

NAMSKOGAN FJELLSTYRE
Turistveien 2
7890 NAMSSKOGAN

Saksbehandler Tore Tødås

Vår ref. 2024/88-0 432.3

Deres ref.

Dato 09.01.2024

Avslag - Børgefjell nasjonalpark - dispensasjon for bruk av snøscooter til befaringer - 2024 - 2027 - Namsskogan fjellstyre

Det vises til søknad av 2. januar 2024. Byrkije nasjonalpaarhkeståvroe/Børgefjell nasjonalparkstyre v/nasjonalparkforvalter har gjort følgende vedtak:

Søknad fra Namsskogan fjellstyre om dispensasjon fra verneforskriften til Børgefjell nasjonalpark for bruk av snøscooter med formål befaringer avslås.

Begrunnelse:

Verneforskriften for Børgefjell nasjonalpark gir ingen åpning i §3 pkt. 6.3 til å innvilge en generell dispensasjon for å bruke snøscooter til transport ved befaringer. Naturmangfoldlovens §48 gir heller ingen slik åpning til å gi en generell dispensasjon for omsøkte formål. Det kan ikke gis slik dispensasjon så lenge behovet for befarings ikke er knyttet til en konkret problemstilling og ikke er begrenset i tid og rom. Det vil si at forvaltningsmyndigheten kun kan gi dispensasjon for bruk av snøscooter ved befaringsen når denne er avgrenset til konkret formål, i et avgrenset tidsrom og område, og så lenge dette ikke strider mot vernevedtakets formål og ikke kan påvirke verneverdiene nevneverdig.

Vedtaket er fattet av nasjonalparkforvalter etter delegert myndighet gitt av nasjonalparkstyret den 28.05.2014.

I medhold av forvaltningslovens Kap. VI er det klagerett på vedtaket. Eventuell klage skal stiles til Miljødirektoratet, og sendes Byrkije nasjonalpaarhkeståvroe/Børgefjell nasjonalparkstyre, Postboks 2600, 7734 Steinkjer innen 3 (tre) uker fra mottakelsen av dette brevet.



Bakgrunn

Namsskogan fjellstyre søker i brev av 02.01.2024 om dispensasjon fra verneforskriften for Børgefjell nasjonalpark til å benytte snøscooter for transport ved befaringer i nasjonalparken. I søknaden er det ikke oppgitt noe formål/behov for befaringene, ikke noe tidspunkt eller konkret område hvor befaringene skal gjennomføres. Ut fra at det søkes om dispensasjon for bruk av snøscooter er det rimelig å anta at befaringene skal gjennomføres på vinterhalvåret og i de deler av nasjonalparken som ligger i Namsskogan kommune. I vedlegg til søknaden fremgår det at det er fjellstyrets medlemmer som skal på befaring, omfanget er anslått til 4 turer med inntil 3 snøscootere pr. tur i kommende periode (2024 – 2027) Kommunal dispensasjon er vedlagt søknaden, av denne fremgår det at innvilget dispensasjon til å drive ervervsmessig øyemed (transporttjenester og tilsyn) kun omfatter ansatte i fjellstyret.

Ift. hjemmelsgrunnlaget gir ikke verneforskriften åpning til å gi en generell dispensasjon til fjellstyrets medlemmer for bruk av snøscooter til transport ved befaringer jfr. §3 pkt.6.3. Det følger videre av overgangsbestemmelsen i naturmangfoldlovens § 77 at den generelle dispensasjonsbestemmelsen i naturmangfoldloven § 48 også gjelder for eldre vernevedtak. Dette medfører at den generelle dispensasjonsbestemmelsen i verneforskriften (§ 4) ikke gjelder, og at søknader om dispensasjon som ikke omfattes av spesifiserte dispensasjonsbestemmelser i verneforskriften må vurderes etter naturmangfoldloven § 48. Hvis det omsøkte tiltaket eller aktivitet ikke strider mot vernevedtakets formål og ikke kan påvirke verneverdiene nevneverdig, kan forvaltningsmyndigheten vurdere dispensasjon etter § 48. Dispensasjonsbestemmelsen er i utgangspunktet ment for uforutsette tilfeller eller spesielle/særlige tilfeller som ikke ble vurdert ved opprettelsen av verneområdet. Ved søknad om dispensasjon må det først vurderes om vilkårene er oppfylt. Vilråene er kumulative, det vil si at begge vilråene må være oppfylt. Det at vilråene er oppfylt gir ikke krav på dispensasjon. Bestemmelsen er en kan-bestemmelse, som innebærer at det skal foretas en konkret vurdering av om det skal gis en dispensasjon dersom vilråene er oppfylt. Søknad om dispensasjon skal inneholde nødvendig dokumentasjon om tiltakets virkning på verneverdiene. I dispensasjon skal begrunnelsen for vedtaket vise hvordan forvaltningsmyndigheten har vurdert virkningene som dispensasjonen kan få for verneverdiene, og hvilken vekt det er lagt på dette.

En generell dispensasjon for bruk av snøscooter for transport ifb. med befaringer kan ikke anses å være ett uforutsette tilfelle eller spesielle/særlige tilfelle. Dette ut fra at behovet ikke er relatert til konkret hendelse, tidsrom og område. En slik generell dispensasjon kan anses som en «blankofullmakt» til motorferdsel i verneområdet som ikke blir vurdert ift. om den er i strid med vernevedtakets formål og ikke kan påvirke verneverdiene nevneverdig. Hvis §48 skal benyttes for å gi dispensasjon må befaringen være knyttet til konkret behov og gjennomføres i begrenset område og tidsrom. Eksempler på behov hvor §48 tidligere er blitt benyttet for å gi dispensasjon er befaringer ved EI- og telekommunikasjons-anlegg for feilretting, tilsyn eller planlegging, befaring reindriftsforvaltningen ift. etablering av anlegg, befaring skredområder, befaring ifb. med etablering av nødnettstasjon (kilde: Miljøvedtaksregisteret)

Søknad om dispensasjon inneholder ikke nødvendig informasjon om tiltaket eller dokumentasjon om tiltakets virkning på verneverdiene. Ut fra dette er det ikke tilstrekkelig kunnskapsgrunnlag til å vurdere søknaden jfr. naturmangfoldlovens § 48. På grunn av dette er det ikke mulig å foreta ytterligere vurderinger av miljørettsprinsippene i §§ 8 – 12 utover at § 9 (føre-var-prinsippet) tilsier at søknad avslås.



Byrkjje nasjonalparkstyre/
Børgfjell nasjonalparkstyre

Med hilsen

Tore Tødås
nasjonalparkforvalter

Dette dokumentet er elektronisk godkjent og har derfor ingen underskrift



Byrkije nasjonalpaarhkeståvroe/
Børgefjell nasjonalparkstyre

Postadresse
Stadionveien 6
7898 Limingen

Besøksadresse
Stadionveien 6
7898 Limingen

Kontakt
Sentralbord: +47 74 16 80 00
Direkte:
fmltpost@statsforvalteren.no
<https://www.nasjonalparkstyre.no/borgefjell>

Tomas Daniel Børgefjell
Susendalsveien 3883
8696 HATTFJELLDAL

Saksbehandler Tore Tødås

Vår ref. 2019/239-0 432.2

Deres ref.

Dato 19.01.2024

Innvilget - Austre Tiplingan lvo - dispensasjon for bruk av snøscooter til transport av varer til hytte - 2024 - 2027 - Tomas Børgefjell

Det vises til søknad av 10.01.2024. Byrkije nasjonalpaarhkeståvroe/Børgefjell nasjonalparkstyre v/nasjonalparkforvalter har gjort følgende vedtak:

Med hjemmel i verneforskriftens §3, punkt 6.3 a. gis Tomas Daniel Børgefjell dispensasjon for å benytte snøscooter innenfor **Austre Tiplingan/Luvlie Diehpell landskapsvernområde** til transport av varer og materialer til hytte på gnr. 28 bnr. 2 fnr. 5 ved Langtjønna.

Dispensasjonen er gitt med følgende vilkår:

- Transporten skal skje på snødekt mark etter fast trasé fra Sjønes til hytte ihht. vedlagte kart datert 19.01.2024.
- Det gis dispensasjon for 8 turer pr. år.
- Dispensasjonen gjelder for årene 2024, 2025, 2026 og 2027.
- Siste kjøredato er 30. april.
- Dispensasjonen er personlig og kan ikke overdras til andre.
- Kjørebok skal utfylles før den enkelte tur foretas. En tur regnes pr. snøscooter. Utfylt kjørebok og kjøretillatelsen skal medbringes og fremvises på forlangende ved kontroll.
- Kjørebok skal returneres Byrkije nasjonalpaarhkeståvroe/Børgefjell nasjonalparkstyre etter endt sesong og senest innen 1. juni. Kjørebok for påfølgende sesong blir ikke sendt ut før kjørebok for forrige sesong er returnert.

Mislighold av dispensasjonen og/eller brudd på vilkår satt i denne vil bli vurdert sanksjonert.

Vedtaket er fattet av nasjonalparkforvalter etter delegert myndighet gitt av nasjonalparkstyret den 28.05.2014 og etter vedtatte retningslinjer av 08.12.2023, sak 38/2023



Bakgrunn

Tomas Børgefjell søker om dispensasjon fra verneforskriftene for Austre Tiplingan landskapsvernområde for bruk av snøscooter til transport til hytte ved Langtjønna.

I utgangspunktet er motorisert ferdsel forbudt i verneområdene. I forbindelse med verneprosessene ble behovet for motorisert ferdsel vurdert, og det ble åpnet for at forvaltningsmyndigheten, etter søknad kan gi tillatelse til bruk av snøscooter til omsøkt formål. Det er ikke åpning for å gi dispensasjon for kjøring til andre formål, f.eks. ren persontransport eller for tilsyn. Nasjonalparkstyret har utarbeidet retningslinjer for behandling av søknader om motorferdsel der det er gitt rammer for vedtak.

Med bakgrunn i verneplanprosessen, tidligere forvaltningspraksis og gitte retningslinjer vurderes derfor kravet til kunnskapsgrunnlag som oppfylt (Jf. § 8 i nml.). Føre-var-prinsippet i nml. § 9 kommer i all hovedsak kun til anvendelse i situasjoner der man ikke har slik tilstrekkelig kunnskapsgrunnlag og tillegges liten vekt i denne saken. Det er tidligere innvilget dispensasjon for omsøkte formål, slik at den motoriserte ferdselen ikke vil øke ift. dagens nivå som følge av å innvilge dispensasjonen. Den omsøkte aktiviteten vil ikke medføre noen økt belastning på området og § 10 tillegges derfor liten vekt i denne saken. Hvis den motoriserte ferdselen medfører miljøforringelse av landskapsvernområdet, skal kostnadene med retting og/eller tilbakeføring bæres av tiltakshaver (Jf. § 11 i nml.). Verneområdeoppsynet har fått i oppdrag å rapportere eventuelle miljøforringelser som følge av dispensasjonen til nasjonalparkstyret. Bruk av snøscooter på snødekt mark for transport av varer, materialer og ved er i utgangspunktet skånsomt mot miljøet og § 12 tillegges derfor liten vekt i denne saken.

Andre forhold

For ordens skyld vil nasjonalparkstyret gjøre oppmerksom på at tillatelsen er hjemlet i forskrift om vern av Austre Tiplingan landskapsvernområde og gjelder bare innenfor verneområdenes grenser etter fastsatt trase.

Tillatelsen gjelder **ikke** i forhold til motorferdselloven og forskrift gitt i medhold til denne. Hattfjelldal kommune er dispensasjonsmyndighet til motorferdselloven ift. transport av varer og ved til hytte.

I medhold av forvaltningslovens Kap. VI er det klagerett på vedtaket. Eventuell klage skal stiles til Miljødirektoratet, og sendes Byrkije nasjonalparkstyre/Børgefjell nasjonalparkstyre, Postboks 2600, 7734 Steinkjer innen 3 (tre) uker fra mottakelsen av dette brevet.

Med hilsen

Tore Tødås
nasjonalparkforvalter

Dette dokumentet er elektronisk godkjent og har derfor ingen underskrift



Vedlegg:

- kart med kjøretrase
- kjørebok

Kopi til:

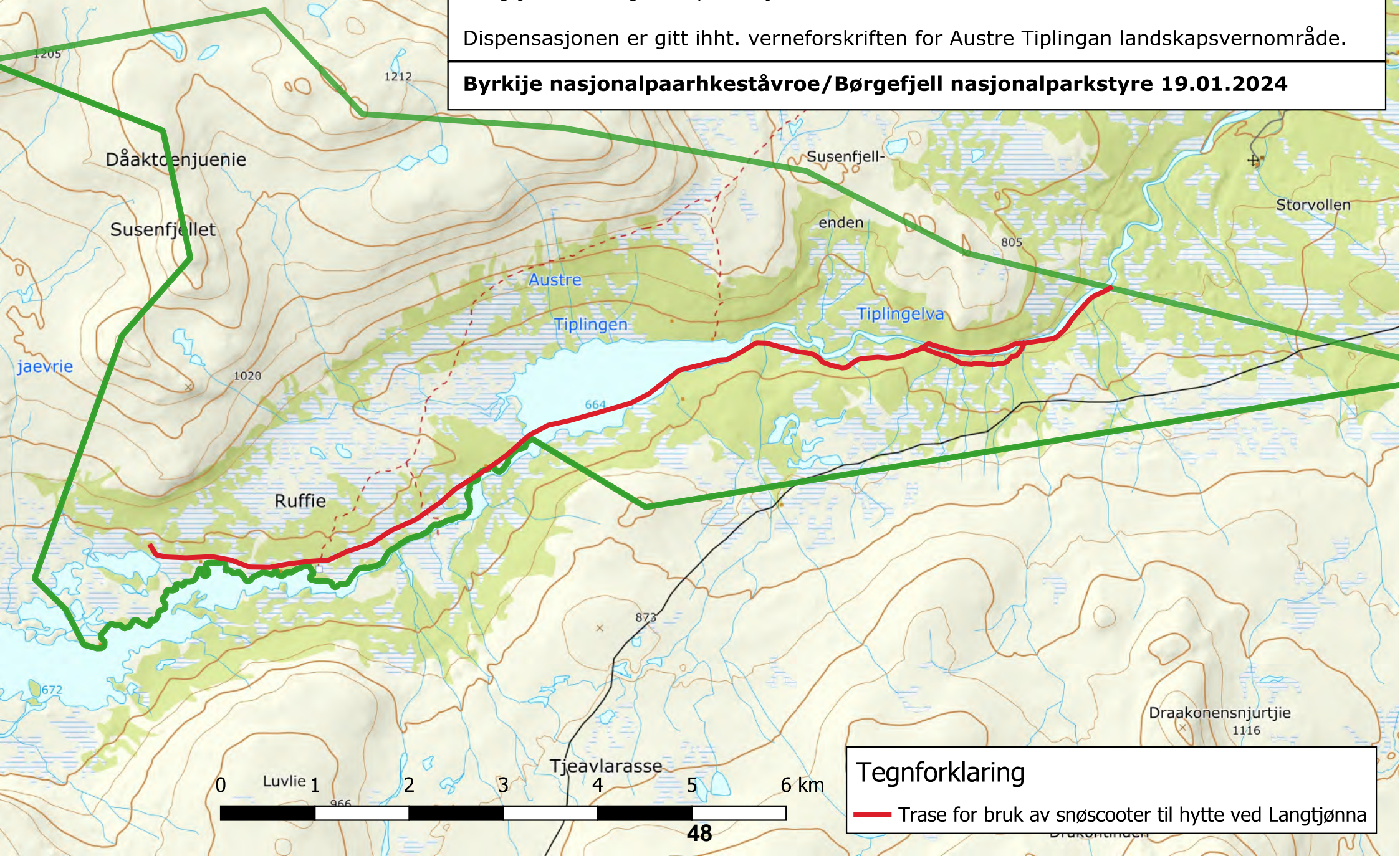
HATTFJELLDAL KOMMUNE	O.T. Olsens vei 3A	8692	HATTFJELLDAL
STATSKOG SF	Postboks 63 Sentrum	7801	NAMSOS
RØYRVIK FJELLSTYRE	Stadionveien 4	7898	LIMINGEN
NAMSKOGAN FJELLSTYRE	Turistveien 2	7890	NAMSSKOGAN
STATSFORVALTEREN I NORDLAND	Postboks 1405	8002	BODØ
BYRKIJE REINBEITEDISTRIKT	c/o Tor Enok Larsen Austfiplingdalsvegen 490	8685	TROFORS
Gustav Busch Arntsen	Austre Slettås Vei 12 C	8693	Hattfjelldal
Lars Anders Lorentzen	Brinken 11	8661	Mosjøen
Thomas Johansen	Fjordvegen 250	9107	KVALØYA

Trase for bruk av snøscooter fra Sjønes til Langtjønna

Fast trase som skal benyttes for bruk av snøscooter til transport av varer til hytte ved Langtjønna ihht gitt dispensasjon i brev av 18.01.2024.

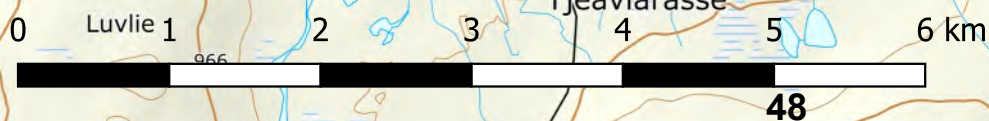
Dispensasjonen er gitt ihht. verneforskriften for Austre Tiplingen landskapsvernområde.

Byrkije nasjonalparkstyre/Børgefjell nasjonalparkstyre 19.01.2024



Tegnforklaring

— Trase for bruk av snøscooter til hytte ved Langtjønna





Byrkije nasjonalpaarhkeståvroe/
Børgefjell nasjonalparkstyre

Postadresse
Stadionveien 6
7898 Limingen

Besøksadresse
Stadionveien 6
7898 Limingen

Kontakt
Sentralbord: +47 74 16 80 00
Direkte:
fmltpost@statsforvalteren.no
<https://www.nasjonalparkstyre.no/borgefjell>

RØYRVIK FJELLSTYRE
Stadionveien 4
7898 LIMINGEN

Saksbehandler Tore Tødås

Vår ref. 2018/12945-0 432.3

Deres ref. Bjørn Tore Nøkleby

Dato 09.01.2024

Innvilget - Børgefjell nasjonalpark - dispensasjon for bruk av snøscooter til transport av varer og materialer til utleiehytter og andre tekniske anlegg - hogst og transport av ved til hytter og gapahuker - Røyrvik fjellstyre

Det vises til søknad av 8. januar 2024. Byrkije nasjonalpaarhkeståvroe/Børgefjell nasjonalparkstyre v/nasjonalparkforvalter har gjort følgende vedtak:

1. Med hjemmel i verneforskriftens § 3, punkt 6.3b. gis Røyrvik fjellstyre dispensasjon til å benytte snøscooter på snødekt mark for transport av varer til fjellstyrets utleiehytter ved Orvatnet i Børgefjell nasjonalpark.
2. Med hjemmel i verneforskriftens § 3, punkt 6.3c. gis Røyrvik fjellstyre dispensasjon til å benytte snøscooter på snødekt mark for transport av materialer for vedlikehold av Røyrvik fjellstyrets hytter og anlegg i Børgefjell nasjonalpark.
3. Med hjemmel i verneforskriftens § 3, punkt 2.3b. gis Røyrvik fjellstyre dispensasjon for uttak av inntil 8 m³ ferdig kløyvd ved i området ved Orvasshyttene ihht. vedlagte kart. Samt foreta plukkhogst av bjørk ved Namsvatnet for å forsyne gapahukene i Storvika og Orvasselva med bålved.
4. Med hjemmel i verneforskriftens § 3, punkt 6.3a. gis Røyrvik fjellstyre tillatelse til å benytte snøscooter på snødekt mark i forbindelse med vedhogsten.

Dispensasjonen gis med følgende vilkår:

- Dispensasjonen gjelder for ansatt fjelloppsyn i Røyrvik fjellstyre samt en medfølger/hjelpeperson på egen snøscooter.
- Transport til Orvasshyttene skal skje på snødekt mark etter fast trasé fra riksgrensen og over Orvatnet til hyttene ihht. vedlagte kart.
- Uttak av ved skal skje ved plukkhogst. Det er ikke tillatt å ta tørrgadder av furu eller annen død ved.
- Hogsten må gjennomføres før 30. april, alternativt etter 1. august.
- Det skal ikke foretas hogst i kantvegetasjonen langs Orvatnet.
- Dispensasjonen gjelder for årene 2024, 2025, 2026 og 2027.
- Røyrvik fjellstyre sin aktivitet innenfor Børgefjell nasjonalpark skal fremgå i fjellstyrets årsrapport og sendes nasjonalparkstyret hvert år.
- Siste kjøredag settes til 30. april.
- Kjørebok skal utfylles før den enkelte tur foretas. En tur regnes pr. snøscooter. Utfylt kjørebok og kjøretillatelsen skal medbringes og fremvises på forlangende ved kontroll.

Nasjonalpark

Børgefjell/Byrkije

Landskapsvernområde

Austre Tiplingan/Luvlie Diehpel



- Kjørebok returneres Byrkjve nasjonalparkstyret/Børgefjell nasjonalparkstyret etter endt sesong og senest innen 1. juni. Kjørebok for påfølgende sesong blir ikke sendt ut før kjørebok for forrige sesong er returnert.

Mislighold av dispensasjonen og/eller brudd på vilkår satt i denne vil bli vurdert sanksjonert.

Vedtaket er fattet av nasjonalparkforvalter etter delegert myndighet gitt av nasjonalparkstyret den 28.05.2014 og etter vedtatte retningslinjer av 08.12.2023, sak 38/2023

Vi gjør oppmerksom på at eventuell dispensasjon for bruk av motorkjøretøy i utmark må gis av kommunen i henhold til Lov om motorferdsel i utmark.

Bakgrunn

Røyrvik fjellstyre søker om dispensasjon fra verneforskriften for Børgefjell nasjonalpark til å benytte snøscooter på snødekt mark for transport av varer og materialer til fjellstyrets utleiehytter ved Orvatnet. Søknaden omfatter også dispensasjon for å benytte snøscooter til transport av materialer og utstyr til vedlikehold av Røyrvik fjellstyrets anlegg innenfor Børgefjell nasjonalpark. Røyrvik fjellstyre søker i tillegg om dispensasjon fra verneforskriften for uttak av 6 – 8 m³ ferdig kløvet ved til hyttene ved Orvatnet og uttak av 4 – 5 trær til ved for gapahukene ved Orvasselva og Storvika.

Røyrvik fjellstyre har utarbeidet driftsplan for sin virksomhet som beskriver aktiviteten i nasjonalparken. Driftsplanen er vurdert som et godt faglig grunnlag for å behandle sak om dispensasjon fra verneforskriften. Saken tilsvarende tidligere søknader og ligger innenfor den rammen som Røyrvik fjellstyre skisserer i sin driftsplan og rammen som godkjent forvaltningsplan for Børgefjell nasjonalpark gir. Ut fra tidligere innsendte rapporter ser en at det er et begrenset antall turer pr. vinter til Orvasshyttene som utføres. Det transporteres gass, materialer til vedlikehold og annet forbruksmaterieil til hyttene og søppel/tomgods ut av området. Det meste av transporten skjer på svensk side. Det er ca. 6 kilometer fra Leipikvatnet til Orvasshyttene, av dette ligger 1,5 kilometer i nasjonalparken. Ca. 840 meter av traseen på norsk side går over isen på Orvatnet. Det er også et begrenset antall transporter til andre tekniske anlegg i nasjonalparken, disse gjennomføres som oftest i sammenheng med naturoppsynsturer eller andre skjøtselsoppdrag gitt av nasjonalparkforvaltningen.

Hugst av ved foregår i området ved Orvasshyttene. Området består av forholdsvis tett bjørkeskog. Hugsten påvirker området i liten grad da denne gjennomføres som plukkhogst i et forholdsvis stort område. Gjennomføringen av vedhugsten med transport til hyttene gjennomføres i løpet av 2 – 3 dager. All aktivitet med transport og vedhugst foregår i områder som omfattes av utvidelsen av nasjonalparken i 2003. For å skjerme kantvegetasjonen mot Orvatnet settes det vilkår om at det ikke skal foretas hugst i denne.

Naturbase, artskart og andre tilgjengelige kilder er benyttet som kunnskapsgrunnlag i området uten at det er funnet forhold som påvirkes negativt ved tiltaket så lenge dette gjennomføres i tråd med satte vilkår. Med bakgrunn i verneplanprosessen, forvaltningsplanen, tidligere forvaltningspraksis og gitte retningslinjer fra nasjonalparkstyret vurderes derfor kravet til kunnskapsgrunnlaget som oppfylt (Jf. § 8 i nml.) Føre- var-prinsippet kommer kun til anvendelse i situasjoner der man ikke har slik tilstrekkelig kunnskapsgrunnlag, jf. naturmangfoldloven § 9, og tillegges liten vekt i denne saken. Omfanget av aktivitetene er ikke endret over de siste årene og gir erfaringsmessig minimal effekt på



verneformålet. § 9 tillegges derfor liten vekt i denne saken. Aktivitetene er innenfor rammen av driftsplanen og forvaltningsplanen og vil ikke gi noen økt belastning. Årsrapportene fra Røyrvik fjellstyre viser at aktivitetene er i et så begrenset omfang at det ikke vil medføre noen stor belastning på området. § 10 tillegges derfor liten vekt i denne saken. Ut fra de opplysninger som foreligger, er det ikke indikasjoner på at virksomheten vil føre til miljøforringelse. Hvis aktiviteten medfører miljøforringelser ut over det som er beskrevet i søknaden skal kostnadene bæres av tiltakshaver (Jf. § 11 i nml.). Bruk av snøscooter på snødekt mark for transport er i utgangspunktet skånsomt mot miljøet og § 12 tillegges derfor liten vekt i denne saken. Vedhugsten foregår som plukkhogst i et angitt område i et kort tidsrom i april og forstyrrer naturmiljøet i liten grad.

Andre forhold

For ordens skyld vil nasjonalparkstyret gjøre oppmerksom på at tillatelsen er hjemlet i forskrift om vern av Børgefjell nasjonalpark og gjelder bare innenfor nasjonalparkens grenser. Tillatelsen gjelder ikke i forhold til motorferdselloven og forskrift gitt i medhold til denne. Kommunens godkjenning må evt. innhentes før tiltaket gjennomføres.

I medhold av forvaltningslovens Kap. VI er det klagerett på vedtaket. Eventuell klage skal stiles til Miljødirektoratet, og sendes Byrkije nasjonalpaarhkeståvroe/Børgefjell nasjonalparkstyre, Postboks 2600, 7734 Steinkjer innen 3 (tre) uker fra mottakelsen av dette brevet.

Med hilsen

Tore Tødås
nasjonalparkforvalter

Dette dokumentet er elektronisk godkjent og har derfor ingen underskrift

Vedlegg

- Kart
- Kjørebok

Kopi til:

RØYRVIK KOMMUNE	Kommunehuset	7898	LIMINGEN
NAMSKOGAN FJELLSTYRE	Turistveien 2	7890	NAMSSKOGAN
STATSKOG SF	Postboks 63 Sentrum	7801	NAMSOS
Statsforvalteren i Trøndelag	Postboks 2600	7734	STEINKJER
ØSTRE NAMDAL REINBEITEDISTRIKT/ TJÅEHKERE SIJTE	c/o Mats Joma	7898	LIMINGEN
Gustav Busch Arntsen	Nyvikveien 28		
Lars Anders Lorentzen	Austre Slettås Vei 12 C	8693	Hattfjelldal
Thomas Johansen	Brinken 11	8661	Mosjøen
	Fjordvegen 250	9107	KVALØYA



Trase for bruk av snøscooter til Orvasshyttene og hugstområde for ved.

Trase for bruk av snøscooter for transport til Orvasshyttene ihht gitt dispensasjon i brev av 09.01.2024. Hugstområde for ved ihht. punkt 3 i vedtak av 09.01.2024

Dispensasjonen er gitt ihht. verneforskriften for Børgefjell nasjonalpark.

Børgefjell nasjonalparkstyre 09.01.2024

Tegnforklaring

-  Trase for bruk av snøscooter til Orvasshyttene
-  Område for vedhugging til Orvasshyttene

0 100 200 300 400 500 600 700 800 m





Byrkije nasjonalpaarhkeståvroe/
Børgefjell nasjonalparkstyre

Postadresse
Stadionveien 6
7898 Limingen

Besøksadresse
Stadionveien 6
7898 Limingen

Kontakt
Sentralbord: +47 74 16 80 00
Direkte:
fmltpost@statsforvalteren.no
<https://www.nasjonalparkstyre.no/borgefjell>

Kristian Børresen
Kalkviksveg 4
8692 HATTFJELLDAL

Saksbehandler Tore Tødås

Vår ref. 2021/12408-0 432.2

Deres ref.

Dato 03.01.2024

Innvilget - Børgefjell nasjonalpark og Austre Tiplingan landskapsvernområde - dispensasjon for transport av varer og bagasje med snøscooter til hytte - 2024 - 2027 - Kristian Børresen

Det vises til søknad av 27.12.2023. Byrkije nasjonalpaarhkeståvroe/Børgefjell nasjonalparkstyre v/nasjonalparkforvalter har gjort følgende vedtak:

Med hjemmel i verneforskriftens §3, punkt 6.3 b. og 6.3 c. gis Kristian Børresen dispensasjon til å benytte snøscooter innenfor **Børgefjell/Byrkije nasjonalpark** til transport av varer og materialer til hytte på gnr. 28 bnr. 42 ved Vestre Tiplingen.

Med hjemmel i verneforskriftens §3, punkt 6.3 a. gis Kristian Børresen dispensasjon til å benytte snøscooter innenfor **Austre Tiplingan/Luvlie Diehpell landskapsvernområde** til transport av varer og materialer til hytte på gnr. 28 bnr. 42 ved Vestre Tiplingen.

Dispensasjonen er gitt med følgende vilkår:

- Transporten skal skje på snødekt mark etter fast trasé fra Øyum i Susendal til hytte ihht. vedlagte kart.
- Det gis dispensasjon for 8 turer pr. år.
- Dispensasjonen gjelder for årene 2024, 2025, 2026 og 2027.
- Siste kjøredato er 30. april.
- Dispensasjonen er personlig og kan ikke overdras til andre.
- Kjørebok skal utfylles før den enkelte tur foretas. En tur regnes pr. snøscooter. Utfylt kjørebok og kjøretillatelsen skal medbringes og fremvises på forlangende ved kontroll.
- Kjørebok skal returneres Byrkije nasjonalpaarhkeståvroe/Børgefjell nasjonalparkstyre etter endt sesong og senest innen 1. juni.

Mislighold av dispensasjonen og/eller brudd på vilkår satt i denne vil bli vurdert sanksjonert.

Vedtaket er fattet av nasjonalparkforvalter etter delegert myndighet gitt av nasjonalparkstyret den 28.05.2014 og etter vedtatte retningslinjer av 08.12.2023, sak 38/2023

Nasjonalpark

Børgefjell/Byrkije

Landskapsvernområde

Austre Tiplingan/Luvlie Diehpel



Bakgrunn

Kristian Børresen søker om dispensasjon fra verneforskriftene for Børgefjell nasjonalpark og Austre Tiplingan landskapsvernområde for bruk av snøscooter til transport varer og materialer til egen hytte på gnr. 28 bnr. 42 ved Vestre Tiplingen. Traséen går fra Øyum i Susendal, gjennom nordre del av Børgefjell nasjonalpark og til hytte i Austre Tiplingan landskapsvernområde, søknaden må derfor behandles etter begge verneforskriftene.

I utgangspunktet er motorisert ferdsel forbudt i verneområdene. I forbindelse med verneprosessene ble behovet for motorisert ferdsel vurdert, og det ble åpnet for at forvaltningsmyndigheten, etter søknad kan gi tillatelse til bruk av snøscooter til omsøkt formål. Det er ikke åpning for å gi dispensasjon for kjøring til andre formål, f.eks. ren persontransport eller for tilsyn. Nasjonalparkstyret har utarbeidet retningslinjer for behandling av søknader om motorferdsel der det er gitt rammer for vedtak.

Med bakgrunn i verneplanprosessen, tidligere forvaltningspraksis og gitte retningslinjer vurderes derfor kravet til kunnskapsgrunnlag som oppfylt (Jf. § 8 i nml.). Føre-var-prinsippet i nml. § 9 kommer i all hovedsak kun til anvendelse i situasjoner der man ikke har slik tilstrekkelig kunnskapsgrunnlag og tillegges liten vekt i denne saken. Det er tidligere innvilget dispensasjon for omsøkte formål, slik at den motoriserte ferdselen ikke vil øke ift. dagens nivå som følge av å innvilge dispensasjonen. Den omsøkte aktiviteten vil ikke medføre noen økt belastning på området og § 10 tillegges derfor liten vekt i denne saken.

Hvis den motoriserte ferdselen medfører miljøforringelse av landskapsvernområdet, skal kostnadene med retting og/eller tilbakeførelse bæres av tiltakshaver (Jf. § 11 i nml.). Verneområdeoppsynet har fått i oppdrag å rapportere eventuelle miljøforringelser som følge av dispensasjonen til nasjonalparkstyret. Bruk av snøscooter på snødekt mark for transport av varer, materialer og ved er i utgangspunktet skånsomt mot miljøet og § 12 tillegges derfor liten vekt i denne saken.

Andre forhold

For ordens skyld vil nasjonalparkstyret gjøre oppmerksom på at tillatelsen er hjemlet i forskrift om vern av Børgefjell nasjonalpark og Austre Tiplingan landskapsvernområde og gjelder bare innenfor verneområdenes grenser etter fastsatt trase.

Tillatelsen gjelder ikke i forhold til motorferdselloven og forskrift gitt i medhold til denne. Hattfjelldal kommune er dispensasjonsmyndighet til motorferdselloven ift. transport av varer og ved til hytte.

I medhold av forvaltningslovens Kap. VI er det klagerett på vedtaket. Eventuell klage skal stiles til Miljødirektoratet, og sendes Byrkije nasjonalparkstyre/Børgefjell nasjonalparkstyre, Postboks 2600, 7734 Steinkjer innen 3 (tre) uker fra mottakelsen av dette brevet.

Med hilsen

Tore Tødås
nasjonalparkforvalter

Dette dokumentet er elektronisk godkjent og har derfor ingen underskrift



Vedlegg

Kjørebok

Kart

Kopi til:

HATTFJELLDAL KOMMUNE
STATSKOG SF
RØYRVIK FJELLSTYRE
NAMSKOGAN FJELLSTYRE
STATSFORVALTEREN I NORDLAND
BYRKIJE REINBEITEDISTRIKT

Gustav Busch Arntsen
Lars Anders Lorentzen
Thomas Johansen

O.T. Olsens vei 3A
Postboks 63 Sentrum
Stadionveien 4
Turistveien 2
Postboks 1405
c/o Tor Enok Larsen
Austfiplingdalsvegen 490
Austre Slettås Vei 12 C
Brinken 11
Fjordvegen 250

8692 HATTFJELLDAL
7801 NAMSOS
7898 LIMINGEN
7890 NAMSSKOGAN
8002 BODØ
8685 TROFORS

8693 Hattfjelldal
8661 Mosjøen
9107 KVALØYA

Trase for bruk av snøscooter fra Øyum til Vestre Tiplingen


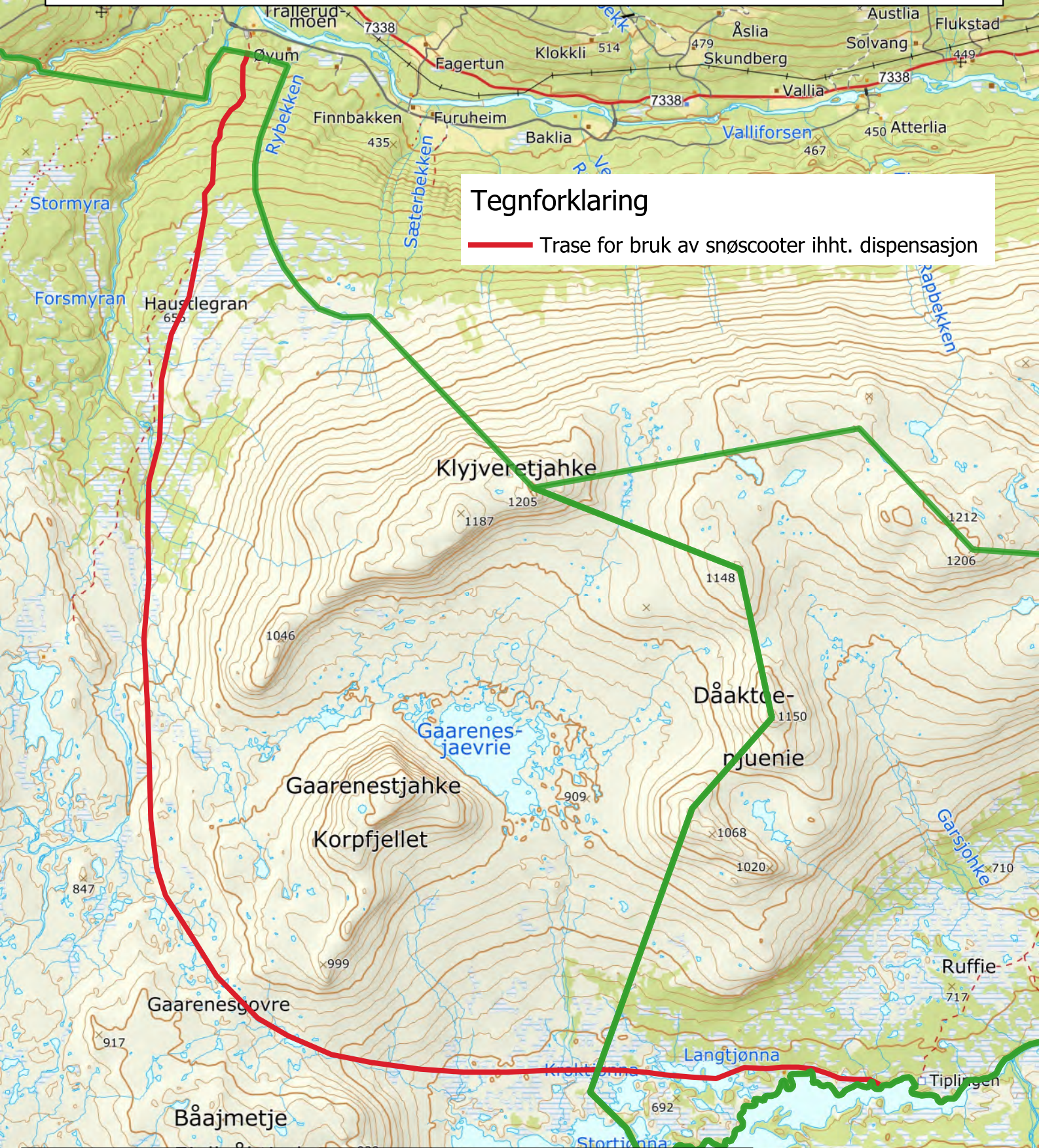
Fast trase som skal benyttes for bruk av snøscooter til transport til hytte på Gnr. 28 Bnr. 42 (Børresenhytta) ihht gitt dispensasjon i brev av 03.01.2024.

Dispensasjonen er gitt ihht. verneforskriften for Austre Tiplingan landskapsvernområde.

Byrkije nasjonalpaarhkeståvroe/Børgefjell nasjonalparkstyre 03.01.2024

Tegnforklaring

 Trase for bruk av snøscooter ihht. dispensasjon





Byrkije nasjonalpaarhkeståvroe/
Børgefjell nasjonalparkstyre

Postadresse
Stadionveien 6
7898 Limingen

Besøksadresse
Stadionveien 6
7898 Limingen

Kontakt
Sentralbord: +47 74 16 80 00
Direkte: +47
fmltpost@statsforvalteren.no
<https://www.nasjonalparkstyre.no/borgefjell>

NAMSKOGAN FJELLSTYRE
Turistveien 2
7890 NAMSSKOGAN

Saksbehandler Tore Tødås

Vår ref. 2024/88-0 432.3

Deres ref.

Dato 09.01.2024

Innvilget - Børgefjell nasjonalpark - dispensasjon for transport med snøscooter, hogst og transport av ved til hytter - 2024 - 2027 - Namsskogan fjellstyre

Det vises til søknad av 2. januar 2024. Byrkije nasjonalpaarhkeståvroe/Børgefjell nasjonalparkstyre v/nasjonalparkforvalter har gjort følgende vedtak:

1. Med hjemmel i verneforskriftens §3, punkt 6.3b gis Namsskogan fjellstyre dispensasjon til å benytte snøscooter på snødekt mark for transport av varer til fjellstyrets hytter i Namskroken i Børgefjell nasjonalpark.
2. Med hjemmel i verneforskriftens §3, punkt 6.3b. gis Namsskogan fjellstyre dispensasjon til å benytte snøscooter på snødekt mark for å utføre ervervsmessig transport av varer for leietakere av fjellstyrets utleiehytter i Namskroken.
3. Med hjemmel i verneforskriftens §3, punkt 6.3c. gis Namsskogan fjellstyre dispensasjon til å benytte snøscooter på snødekt mark for transport av materialer til vedlikehold av hytter og anlegg i Namskroken. Dette gjelder vedlikehold iht. definisjon fastsatt i forvaltningsplanen for nasjonalparken.
4. Namsskogan fjellstyre gis med hjemmel verneforskriftens §3, pkt. 2.3 b. dispensasjon for hogging av nødvendig antall bjørketrær i Storelvlia til ved for hyttene i Namskroken.
5. Namsskogan fjellstyre gis med hjemmel verneforskriftens § 3, pkt. 6.3. a. dispensasjon for bruk av snøscooter til framkjøring av hugd ved til utleiehyttene fra hogstområdet jfr. punkt 4.

Dispensasjonen gis med følgende vilkår:

- Uttaket av ved skal skje ved plukkhogst. Det er ikke tillatt å ta tørrgadder av furu.
- Hogsten må gjennomføres før 30. april, alternativt etter 1. august.
- Dispensasjonen gjelder for årene 2024, 2025, 2026 og 2027.
- Namsskogan fjellstyre sin aktivitet innenfor Børgefjell skal fremgå i fjellstyrets årsrapport som sendes nasjonalparkstyret hvert år.
- Siste kjøredag settes til 30. april.
- Dispensasjonen omfatter personell ansatt i Namsskogan fjellstyre.
- Kjørebok skal utfylles før den enkelte tur foretas. En tur regnes pr. snøscooter. Utfylt kjørebok og kjøretillatelsen skal medbringes og fremvises på forlangende ved kontroll.
- Utfylt kjørebok skal returneres Byrkije nasjonalpaarhkeståvroe/Børgefjell nasjonalparkstyre etter endt sesong og senest innen 1. juni. Kjørebok for påfølgende sesong blir ikke sendt ut før kjørebok for forrige sesong er returnert.

Nasjonalpark

Børgefjell/Byrkije

Landskapsvernområde

Austre Tiplingan/Luvlie Diehpel



Mislighold av dispensasjonen og/eller brudd på vilkår satt i denne vil bli vurdert sanksjonert.

Vedtaket er fattet av nasjonalparkforvalter etter delegert myndighet gitt av nasjonalparkstyret den 28.05.2014 og etter vedtatte retningslinjer av 08.12.2023, sak 38/2023

Bakgrunn

Namsskogan fjellstyre søker om dispensasjon fra verneforskriften for Børgefjell nasjonalpark til å benytte snøscooter på snødekt mark i forbindelse med transport av varer, materialer og annet forbruksmateriell til fjellstyrets hytter i Namskroken. Dette inkluderer ervervsmessig transport av varer for leietakere av fjellstyrets hytter, anslagsvis 8 turer pr. vinter med 2 snøscootere.

I tillegg kreves det dispensasjon fra verneforskriften for hugging av ved og for framkjøring av den hugde veden til hyttene. Namsskogan fjellstyre har hatt dispensasjon for de omsøkte formål de siste 17 årene. Dette har etter nasjonalparkstyrets vurdering fungert tilfredsstillende. Det søkes i tillegg dispensasjon for ervervsmessig transport av varer og bagasje for leietakere av fjellstyrets hytter.

Namsskogan fjellstyre har driftsplan for sin virksomhet som beskriver aktiviteten i nasjonalparken. Saken tilsvarende tidligere søknader og ligger innenfor de rammene som Namsskogan fjellstyre skisserer i driftsplan og rammen som godkjent forvaltningsplan for Børgefjell/Byrkije nasjonalpark gir. Ut fra tidligere års aktivitet ser en at det er et begrenset antall turer pr. vinter til hyttene som utføres. Det transporteres gass, materialer til vedlikehold og annet forbruksmateriell inn til hyttene og søppel/tomgods ut av området. De fleste oppdragene kombineres med ordinære fjelloppsynsoppgaver. Traseen som går i verneområdet utgjør 1,8 kilometer og går i sin helhet i den delen av nasjonalparken som omfattes av utvidelsen i 2003.

Naturbase, artskart og andre tilgjengelige kilder er benyttet som kunnskapsgrunnlag i området uten at det er funnet forhold som påvirkes negativt ved tiltaket.

Med bakgrunn i verneplanprosessen, forvaltningsplanen, tidligere forvaltningspraksis og gitte retningslinjer fra nasjonalparkstyret vurderes derfor kravet til kunnskapsgrunnlaget som oppfylt (Jf. § 8 i nml.) Før- var-prinsippet kommer kun til anvendelse i situasjoner der man ikke har slik tilstrekkelig kunnskapsgrunnlag, jf. naturmangfoldloven § 9, og tillegges liten vekt i denne saken. Omfanget av aktivitetene er ikke endret over de siste årene og gir erfaringsmessig minimal effekt på verneformålet. § 9 tillegges derfor liten vekt i denne saken. Aktivitetene er innenfor rammen av driftsplanen og forvaltningsplanen og vil ikke gi noen økt belastning. § 10 tillegges derfor liten vekt i denne saken. Ut fra de opplysninger som foreligger, er det ikke indikasjon på at virksomheten vil føre til miljøforringelse. Hvis aktiviteten medfører miljøforringelser ut over det som er beskrevet i søknaden skal kostnadene bæres av tiltakshaver (Jf. § 11 i nml.). Bruk av snøscooter på snødekt mark for transport er i utgangspunktet skånsomt mot miljøet og § 12 tillegges derfor liten vekt i denne saken. Vedhugsten foregår som plukkhogst i et angitt område i et kort tidsrom og forstyrrer naturmiljøet i liten grad.

Andre forhold

For ordens skyld vil nasjonalparkstyret gjøre oppmerksom på at tillatelsen er hjemlet i forskrift om vern av Børgefjell/Byrkije nasjonalpark og gjelder bare innenfor nasjonalparkens grenser. Tillatelsen gjelder ikke i forhold til motorferdselloven og forskrift gitt i medhold til denne.



I medhold av forvaltningslovens Kap. VI er det klagerett på vedtaket. Eventuell klage skal stiles til Miljødirektoratet, og sendes Byrkije nasjonalpaarhkeståvroe/Børgefjell nasjonalparkstyre, Postboks 2600, 7734 Steinkjer innen 3 (tre) uker fra mottakelsen av dette brevet.

Med hilsen

Tore Tødås
nasjonalparkforvalter

Dette dokumentet er elektronisk godkjent og har derfor ingen underskrift

Vedlegg

Kart
Kjørebok

Kopi til:

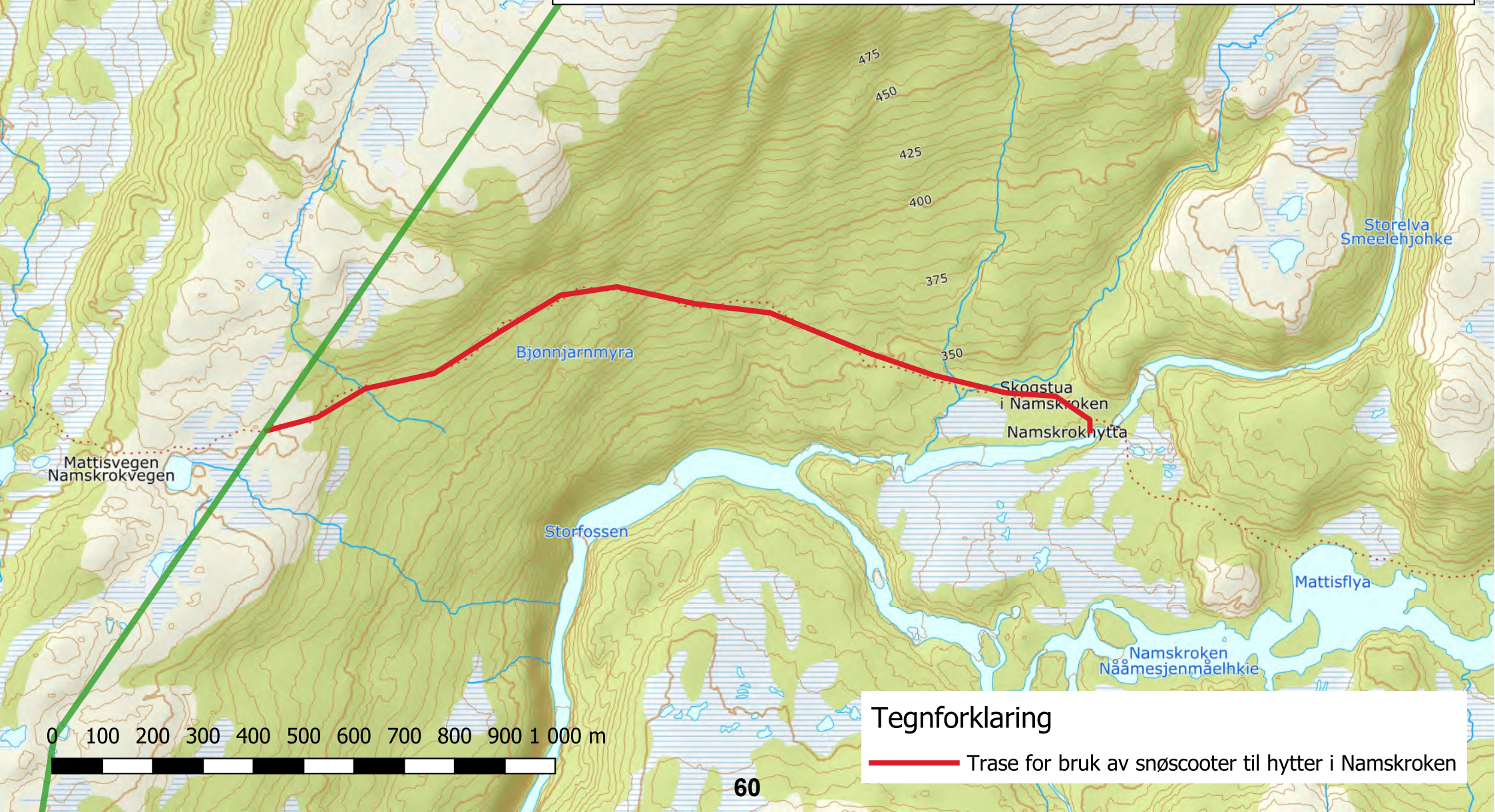
STATSKOG SF	Postboks 63 Sentrum	7801	NAMSOS
RØYRVIK FJELLSTYRE	Stadionveien 4	7898	LIMINGEN
ØSTRE NAMDAL REINBEITEDISTRIKT/ TJÅEHKERE SIJTE	c/o Mats Joma Nyvikveien 28	7898	LIMINGEN
Gustav Busch Arntsen	Austre Slettås Vei 12 C	8693	Hattfjelldal
Lars Anders Lorentzen	Brinken 11	8661	Mosjøen
Statsforvalteren i Trøndelag	Postboks 2600	7734	STEINKJER
Thomas Johansen			

Trase for bruk av snøscooter til Namskroken

Trase for bruk av snøscooter for transport til hytter i Namskroken ihht gitt dispensasjon i brev av 05.01.2024.

Dispensasjonen er gitt ihht. verneforskriften for Børgefjell nasjonalpark.

Byrkije nasjonalpaarhkeståvroe/Børgefjell nasjonalparkstyre 05.01.2024



Tegnforklaring

— Trase for bruk av snøscooter til hytter i Namskroken



Byrkije nasjonalparkstyre/
Børgefjell nasjonalparkstyre

Postadresse
Stadionveien 6
7898 Limingen

Besøksadresse
Stadionveien 6
7898 Limingen

Kontakt
Sentralbord: +47 74 16 80 00
Direkte:
fmltpost@statsforvalteren.no
<https://www.nasjonalparkstyre.no/borgefjell>

Solvor og Kjell Bjørn Kristiansen
Sørsiveien 265
8696 HATTFJELLDAL

Saksbehandler Tore Tødås

Vår ref. 2018/953-0 432.3

Deres ref.

Dato 03.01.2024

Innvilget - Børgefjell nasjonalpark og Austre Tiplingan lvo. - dispensasjon for transport av varer og materialer med snøscooter til hytte for perioden 2024 - 2027 - Solvor og Kjell Kristiansen

Det vises til søknad av 23.12.2023. Byrkije nasjonalparkstyre/Børgefjell nasjonalparkstyre
✓/nasjonalparkforvalter har gjort følgende vedtak:

Med hjemmel i verneforskriftens §3, punkt 6.3 b. og 6.3 c. gis Solvor, Cecilie, Ken Espen og Kjell Kristiansen dispensasjon for å benytte snøscooter innenfor **Børgefjell/Byrkije nasjonalpark** til transport av varer og materialer til hytte på gnr. 28 bnr. 33 ved Vestre Tiplingen.

Med hjemmel i verneforskriftens §3, punkt 6.3 a. gis Solvor, Cecilie, Ken Espen og Kjell Kristiansen dispensasjon for å benytte snøscooter innenfor **Austre Tiplingan/Luvlie Diehpell landskapsvernområde** til transport av varer og materialer til hytte på gnr. 28 bnr. 33 ved Vestre Tiplingen.

Dispensasjonen er gitt med følgende vilkår:

- Transporten skal skje på snødekt mark etter fast trasé fra Øyum i Susendal til hytte ihht. vedlagte kart.
- Det gis dispensasjon for 8 turer pr. år.
- Dispensasjonen gjelder for årene 2024, 2025, 2026 og 2027.
- Siste kjøredato er 30. april.
- Dispensasjonen er personlig og kan ikke overdras til andre.
- Kjørebok skal utfylles før den enkelte tur foretas. En tur regnes pr. snøscooter. Utfylt kjørebok og kjøretillatelsen skal medbringes og fremvises på forlangende ved kontroll.
- Kjørebok skal returneres Byrkije nasjonalparkstyre/Børgefjell nasjonalparkstyre etter endt sesong og senest innen 1. juni. Kjørebok for påfølgende sesong blir ikke sendt ut før kjørebok for forrige sesong er returnert.

Mislighold av dispensasjonen og/eller brudd på vilkår satt i denne vil bli vurdert sanksjonert.

Vedtaket er fattet av nasjonalparkforvalter etter delegert myndighet gitt av nasjonalparkstyret den 28.05.2014 og etter vedtatte retningslinjer av 08.12.2023, sak 38/2023

Nasjonalpark

Børgefjell/Byrkije

Landskapsvernområde

Austre Tiplingan/Luvlie Diehpel



Bakgrunn

Solvor og Kjell Kristiansen m.fl. søker om dispensasjon fra verneforskriftene for Børgefjell nasjonalpark og Austre Tiplingan landskapsvernområde for bruk av snøscooter til transport til egen hytte på gnr. 28 bnr. 33 ved Vestre Tiplingen. Traséen går fra Øyum i Susendal, gjennom nordre del av Børgefjell nasjonalpark og til hytte i Austre Tiplingan landskapsvernområde, søknaden må derfor behandles etter begge verneforskriftene.

I utgangspunktet er motorisert ferdsel forbudt i verneområdene. I forbindelse med verneprosessene ble behovet for motorisert ferdsel vurdert, og det ble åpnet for at forvaltningsmyndigheten, etter søknad kan gi tillatelse til bruk av snøscooter til omsøkt formål. Det er ikke åpning for å gi dispensasjon for kjøring til andre formål, f.eks. ren persontransport eller for tilsyn. Nasjonalparkstyret har utarbeidet retningslinjer for behandling av søknader om motorferdsel der det er gitt rammer for vedtak.

Med bakgrunn i verneplanprosessen, tidligere forvaltningspraksis og gitte retningslinjer vurderes derfor kravet til kunnskapsgrunnlag som oppfylt (Jf. § 8 i nml.). Føre-var-prinsippet i nml. § 9 kommer i all hovedsak kun til anvendelse i situasjoner der man ikke har slik tilstrekkelig kunnskapsgrunnlag og tillegges liten vekt i denne saken. Det er tidligere innvilget dispensasjon for omsøkte formål, slik at den motoriserte ferdselen ikke vil øke ift. dagens nivå som følge av å innvilge dispensasjonen. Den omsøkte aktiviteten vil ikke medføre noen økt belastning på området og § 10 tillegges derfor liten vekt i denne saken.

Hvis den motoriserte ferdselen medfører miljøforringelse av landskapsvernområdet, skal kostnadene med retting og/eller tilbakeførelse bæres av tiltakshaver (Jf. § 11 i nml.). Verneområdeoppsynet har fått i oppdrag å rapportere eventuelle miljøforringelser som følge av dispensasjonen til nasjonalparkstyret. Bruk av snøscooter på snødekt mark for transport av varer, materialer og ved er i utgangspunktet skånsomt mot miljøet og § 12 tillegges derfor liten vekt i denne saken.

Andre forhold

For ordens skyld vil nasjonalparkstyret gjøre oppmerksom på at tillatelsen er hjemlet i forskrift om vern av Børgefjell nasjonalpark og Austre Tiplingan landskapsvernområde og gjelder bare innenfor verneområdenes grenser etter fastsatt trase.

Tillatelsen gjelder ikke i forhold til motorferdselloven og forskrift gitt i medhold til denne. Hattfjelldal kommune er dispensasjonsmyndighet til motorferdselloven ift. transport av varer og ved til hytte.

I medhold av forvaltningslovens Kap. VI er det klagerett på vedtaket. Eventuell klage skal stiles til Miljødirektoratet, og sendes Byrkjje nasjonalparkstyre/Børgefjell nasjonalparkstyre, Postboks 2600, 7734 Steinkjer innen 3 (tre) uker fra mottakelsen av dette brevet.

Med hilsen

Tore Tødås
nasjonalparkforvalter

Dette dokumentet er elektronisk godkjent og har derfor ingen underskrift



Vedlegg

Kjørebok

Kart

Kopi til:

HATTFJELLDAL KOMMUNE
STATSKOG SF
RØYRVIK FJELLSTYRE
NAMSKOGAN FJELLSTYRE
STATSFORVALTEREN I NORDLAND
BYRKIJE REINBEITEDISTRIKT

Gustav Busch Arntsen
Lars Anders Lorentzen
Thomas Johansen

O.T. Olsens vei 3A
Postboks 63 Sentrum
Stadionveien 4
Turistveien 2
Postboks 1405
c/o Tor Enok Larsen
Austfiplingdalsvegen 490
Austre Slettås Vei 12 C
Brinken 11
Fjordvegen 250

8692 HATTFJELLDAL
7801 NAMSOS
7898 LIMINGEN
7890 NAMSSKOGAN
8002 BODØ
8685 TROFORS

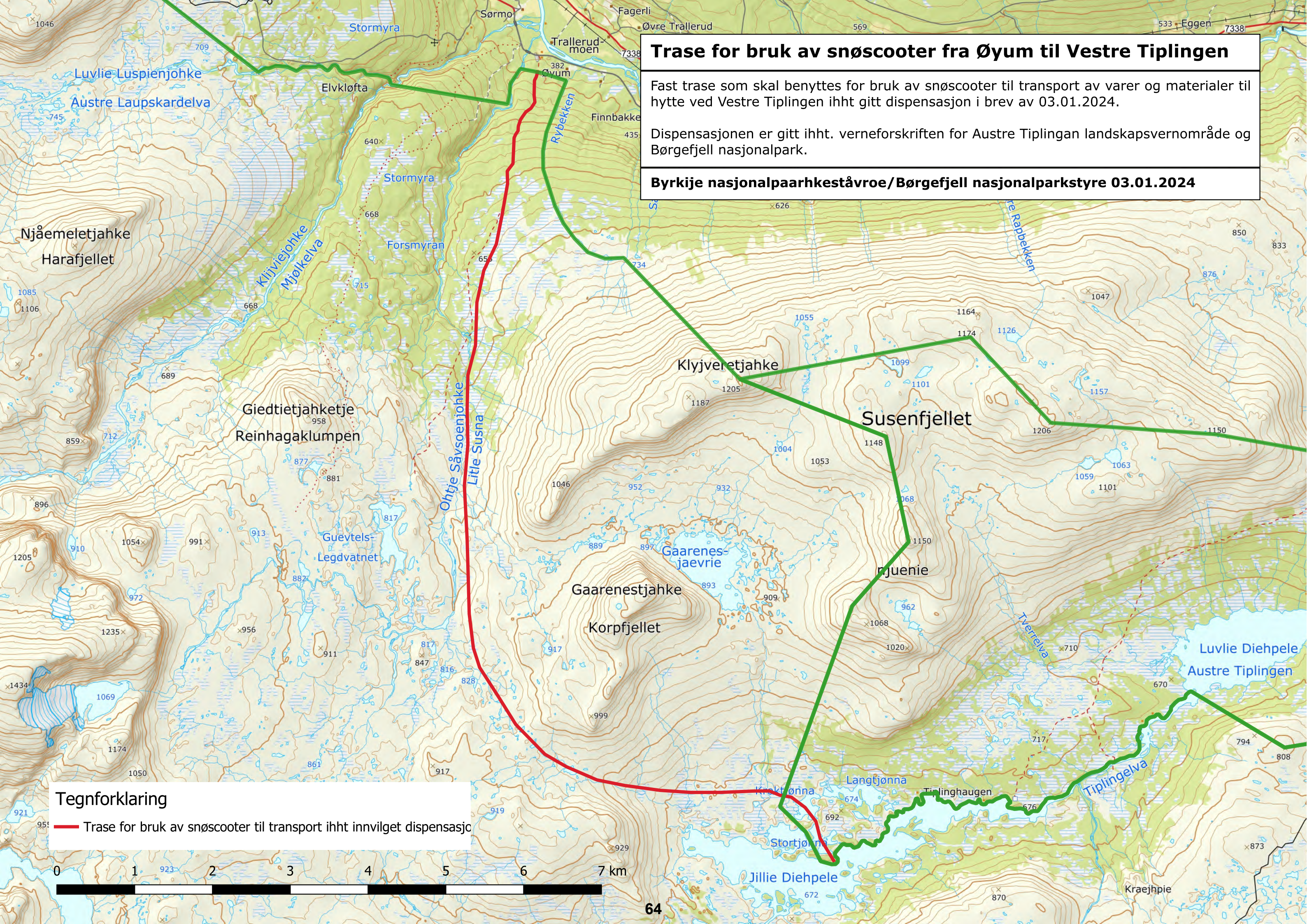
8693 Hattfjelldal
8661 Mosjøen
9107 KVALØYA

Trase for bruk av snøscooter fra Øyum til Vestre Tiplingen

Fast trase som skal benyttes for bruk av snøscooter til transport av varer og materialer til hytte ved Vestre Tiplingen ihht gitt dispensasjon i brev av 03.01.2024.

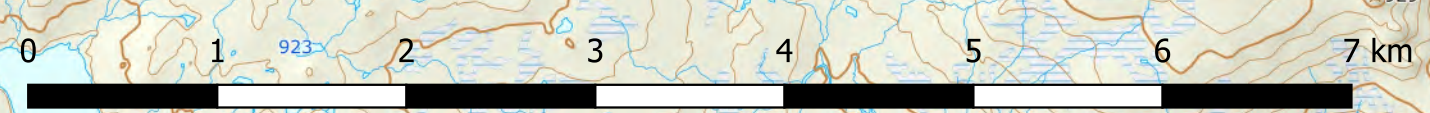
Dispensasjonen er gitt ihht. verneforskriften for Austre Tiplingan landskapsvernområde og Børgfjell nasjonalpark.

Byrkije nasjonalpaarhkeståvroe/Børgfjell nasjonalparkstyre 03.01.2024



Tegnforklaring

— Trase for bruk av snøscooter til transport ihht innvilget dispensasjon





Byrkije nasjonalpaarhkeståvroe/
Børgefjell nasjonalparkstyre

Postadresse
Stadionveien 6
7898 Limingen

Besøksadresse
Stadionveien 6
7898 Limingen

Kontakt
Sentralbord: +47 74 16 80 00
Direkte:
fmltpost@statsforvalteren.no
<https://www.nasjonalparkstyre.no/borgefjell>

Magnar Bertil Sørensen
Susendalsveien 3276
8696 Hattfjelldal

Saksbehandler Tore Tødås

Vår ref. 2018/11325-0 432.2

Deres ref.

Dato 02.01.2024

Innvilget - Austre Tiplingan landskapsvernområde - dispensasjon for transport av varer og bagasje med snøscooter til hytte - 2024 - 2027 - Magnar Bertil Sørensen

Det vises til søknad av 23.12.2023. Byrkije nasjonalpaarhkeståvroe/Børgefjell nasjonalparkstyre v/nasjonalparkforvalter har gjort følgende vedtak:

Med hjemmel i verneforskriftens §3, punkt 6.3 a. gis Magnar Bertil Sørensen dispensasjon til å benytte snøscooter innenfor Austre Tiplingan/Luvlie Diehpell landskapsvernområde for transport av varer og materialer til hytte på gnr. 28 bnr. 48.

Dispensasjonen er gitt med følgende vilkår:

- Transporten skal skje på snødekt mark etter fast trasé fra Sjønes til hytte ihht. vedlagte kart.
- Det gis dispensasjon for 3 turer pr. år.
- Dispensasjonen gjelder for årene 2024, 2025, 2026 og 2027.
- Siste kjøredato er 30. april.
- Dispensasjonen er personlig og kan ikke overdras til andre.
- Kjørebok skal utfylles før den enkelte tur foretas. En tur regnes pr. snøscooter. Utfylt kjørebok og kjøretillatelsen skal medbringes og fremvises på forlangende ved kontroll.
- Kjørebok skal returneres Byrkije nasjonalpaarhkeståvroe/Børgefjell nasjonalparkstyre etter endt sesong og senest innen 1. juni. Kjørebok for påfølgende sesong blir ikke sendt ut før kjørebok for forrige sesong er returnert.

Mislighold av dispensasjonen og/eller brudd på vilkår satt i denne vil bli vurdert sanksjonert.

Vedtaket er fattet av nasjonalparkforvalter etter delegert myndighet gitt av nasjonalparkstyret den 28.05.2014 og etter vedtatte retningslinjer av 08.12.2023, sak 38/2023



Bakgrunn

Magnar Bertil Sørensen søker om dispensasjon fra verneforskriften for Austre Tiplingan landskapsvernområde for bruk av snøscooter til transport av varer fra Sjønes til hytte på gnr. 28 bnr. 48 ved Austre Tiplingen. Dette er en familiehytte hvor flere personer søker om dispensasjon, noe som er årsaken til at det søkes om 3 turer.

I utgangspunktet er motorisert ferdsel forbudt i landskapsvernområdet. I forbindelse med verneprosessene ble behovet for motorisert ferdsel vurdert, og det ble åpnet for at forvaltningsmyndigheten, etter søknad kan gi tillatelse til bruk av snøscooter til omsøkt formål. Det er ikke åpning for å gi dispensasjon for kjøring til andre formål, f.eks. ren persontransport eller for tilsyn. Nasjonalparkstyret har utarbeidet retningslinjer for behandling av søknader om motorferdsel der det er gitt rammer for vedtak.

Med bakgrunn i verneplanprosessen, tidligere forvaltningspraksis og gitte retningslinjer vurderes derfor kravet til kunnskapsgrunnlaget som oppfylt (Jf. § 8 i nml.). Føre-var-prinsippet i nml. § 9 kommer i all hovedsak kun til anvendelse i situasjoner der man ikke har slik tilstrekkelig kunnskapsgrunnlag og tillegges liten vekt i denne saken. Det er tidligere innvilget dispensasjon for omsøkte formål, slik at den motoriserte ferdselen innenfor landskapsvernområdet ikke vil øke ift. dagens nivå som følge av å innvilge dispensasjonen. Den omsøkte aktiviteten vil ikke medføre noen økt belastning på området og § 10 tillegges derfor liten vekt i denne saken.

Hvis den motoriserte ferdselen medfører miljøforringelse av landskapsvernområdet, skal kostnadene med retting og/eller tilbakeførelse bæres av tiltakshaver (Jf. § 11 i nml.). Verneområdeoppsynet har fått i oppdrag å rapportere eventuelle miljøforringelser som følge av dispensasjonen til nasjonalparkstyret. Bruk av snøscooter på snødekt mark for transport av varer, materialer og ved er i utgangspunktet skånsomt mot miljøet og § 12 tillegges derfor liten vekt i denne saken.

Andre forhold

For ordens skyld vil nasjonalparkstyret gjøre oppmerksom på at tillatelsen er hjemlet i forskrift om vern av Austre Tiplingan landskapsvernområde og gjelder bare innenfor landskapsvernområdets grenser etter fastsatt trase.

Tillatelsen gjelder ikke i forhold til motorferdselloven og forskrift gitt i medhold til denne. Hattfjelldal kommune er dispensasjonsmyndighet til motorferdselloven ift. transport av varer og ved til hytte.

I medhold av forvaltningslovens Kap. VI er det klagerett på vedtaket. Eventuell klage skal stiles til Miljødirektoratet, og sendes Byrkije nasjonalpaarhkeståvroe/Børgefjell nasjonalparkstyre, Postboks 2600, 7734 Steinkjer innen 3 (tre) uker fra mottakelsen av dette brevet.

Med hilsen

Tore Tødås
nasjonalparkforvalter

Dette dokumentet er elektronisk godkjent og har derfor ingen underskrift



Vedlegg

Kjørebok
Kart

Kopi til:

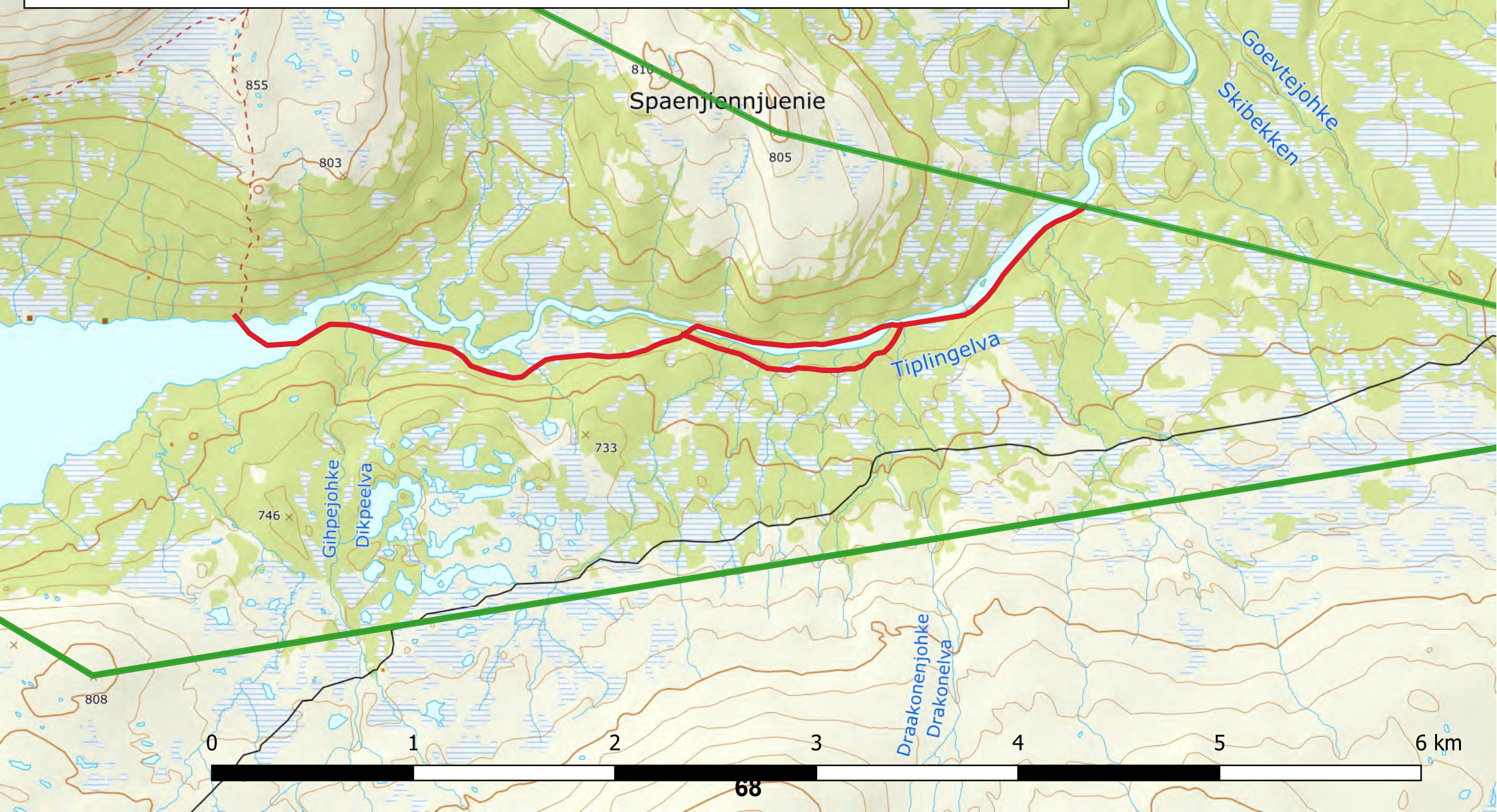
HATTFJELLDAL KOMMUNE	O.T. Olsens vei 3A	8692	HATTFJELLDAL
STATSKOG SF	Postboks 63 Sentrum	7801	NAMSOS
RØYRVIK FJELLSTYRE	Stadionveien 4	7898	LIMINGEN
NAMSKOGAN FJELLSTYRE	Turistveien 2	7890	NAMSSKOGAN
STATSFORVALTEREN I NORDLAND	Postboks 1405	8002	BODØ
BYRKIJE REINBEITEDISTRIKT	c/o Tor Enok Larsen	8685	TROFORS
	Austfiplingdalsvegen 490		
Gustav Busch Arntsen	Austre Slettås Vei 12 C	8693	Hattfjelldal
Lars Anders Lorentzen	Brinken 11	8661	Mosjøen
Thomas Johansen	Fjordvegen 250	9107	KVALØYA

Trase for bruk av snøscooter fra Sjønes til Austre Tiplingen

Fast trase som skal benyttes for bruk av snøscooter til transport av varer til hytte på Gnr. 28 Bnr. 48 (Fagertunhytta) ihht gitt dispensasjon i brev av 02.01.2024.

Dispensasjonen er gitt ihht. verneforskriften for Austre Tiplingen landskapsvernområde.

Byrkije nasjonalpaarhkeståvroe/Børgefjell nasjonalparkstyre 02.01.2024





Byrkije nasjonalpaarhkeståvroe/
Børgefjell nasjonalparkstyre

Postadresse
Stadionveien 6
7898 Limingen

Besøksadresse
Stadionveien 6
7898 Limingen

Kontakt
Sentralbord: +47 74 16 80 00
Direkte:
fmlpost@statsforvalteren.no
<https://www.nasjonalparkstyre.no/borgefjell>

GRANE JEGER OG FISKEFORENING
Strandlivegen 26
8683 TROFORS

Saksbehandler Tore Tødås

Vår ref. 2018/20460-0 432.3

Deres ref.

Dato 19.12.2023

Børgefjell nasjonalpark - innvilget dispensasjon for bruk av snøscooter til transport av varer og utstyr til Jengelbua - Grane jeger og fiskerforening

Det vises til søknad av 18.12.2023. Byrkije nasjonalpaarhkeståvroe/Børgefjell nasjonalparkstyre v/nasjonalparkforvalter har gjort følgende vedtak:

Med hjemmel i verneforskriftens § 3, punkt 6.3b og punkt 6.3c gis Grane jeger og fiskerforening dispensasjon fra verneforskriften for å benytte snøscooter til transport av ved, gass, materialer og annet nødvendig forbruksmateriell til foreningens utleiehytte ved Jengelen i Børgefjell/Byrkije nasjonalpark.

Dispensasjonen er gitt med følgende vilkår:

- Transporten skal skje på snødekt mark etter fast trasé fra Tomasvatnet til hytte ved Jengelen ihht. vedlagt kart.
- Det gis dispensasjon for inntil 8 (åtte) turer pr. år.
- Siste kjøredag er 30. april.
- Dispensasjonen gjelder for årene 2024, 2025, 2026 og 2027.
- Dispensasjonen omfatter personell tilknyttet Grane jeger og fiskerforening som utfører oppdrag ifb. med utleiehytten.
- Transporten skal ikke gjennomføres i påskeferie (palmelørdag til 2. påskedag) eller på søndager.
- Kjørebok skal utfylles før den enkelte tur foretas. En tur regnes pr. snøscooter. Utfylt kjørebok og kjøretillatelse skal medbringes og fremvises ved kontroll.
- Kjørebok skal returneres Byrkije nasjonalpaarhkeståvroe/Børgefjell nasjonalparkstyre etter endt sesong og senest innen 1. juni. Kjørebok for påfølgende sesong blir ikke sendt ut før kjørebok for forrige sesong er returnert.

Mislighold av dispensasjonen og/eller brudd på vilkår satt i denne betraktes som brudd på dispensasjonen og vil bli vurdert sanksjonert.

Vedtaket er fattet av nasjonalparkforvalter etter delegert myndighet gitt av nasjonalparkstyret den 28.05.2014 og etter vedtatte retningslinjer av 08.12.2023, sak 38/2023



Bakgrunn

Søknad gjelder dispensasjon fra verneforskriften for Børgefjell/Byrkjje nasjonalpark for å benytte snøscooter på snødekt mark til transport av ved, gass, materialer og annet nødvendig forbruksmateriell til utleiehytte ved Jengelen. Dette er en foreningshytte som også leies ut til allmenheten. Søknaden omfatter ikke ervervsmessig transport av varer og bagasje for leietakere, men kun transport av nødvendige driftsmidler og materialer til vedlikehold.

Grunnlag for avgjørelsen

Etter at naturmangfoldloven trådte i kraft 1. juli 2009 skal alle saker vurderes etter dette lovverket. Som grunnlag for beslutningen er saken vurdert i henhold til prinsippene i naturmangfoldlovens § 8 til 12.

Kunnskapsgrunnlaget § 8

I utgangspunktet er motorisert ferdsel forbudt i nasjonalparken. I forbindelse med verneprosessen ble behovet for motorisert ferdsel vurdert og det ble åpnet opp for at forvaltningsmyndigheten, etter søknad kan gi tillatelse til bruk av snøscooter til omsøkt formål. Nasjonalparkstyret har også vedtatt retningslinjer for behandling av motorferdselssaker ut fra foreliggende kunnskapsgrunnlag, i retningslinjene gis det åpning for å innvilge slike søknader.

Naturbase, artskart og rovbaser er brukt som grunnlag for vedtaket. Våtmarksområdene i Storelvdalen er viktige områder for våtmarksfugl. Forstyrrelser i hekketida vil kunne påvirke hekkesuksess negativt. Den omsøkte ferdselen skal skje på snødekt mark, og vil således ikke overlape særlig i tid med at området er viktig for fugl. Kunnskapsgrunnlaget vurderes som godt i forhold til å vurdere effekten av ferdselen. Det er ikke registrert spesielle miljøverdier som blir berørt av omsøkte ferdsel, forutsatt at kjøringen skjer langs fastsatt trasé

Da det søkes om transport av ved, gass, materialer og annet nødvendig forbruksmateriell til utleiehytten og ikke om ervervsmessig transport av varer og bagasje blir antall turer pr. sesong begrenset. Med bakgrunn i verneplanprosessen, tidligere forvaltningspraksis og gitte retningslinjer fra nasjonalparkstyret vurderes derfor kravet til kunnskapsgrunnlaget som oppfylt (Jf. § 8 i nml.)

Føre-var-prinsippet § 9

Føre-var-prinsippet kommer kun til anvendelse i situasjoner der man ikke har slik tilstrekkelig kunnskapsgrunnlag, jf. naturmangfoldloven § 9, og tillegges liten vekt i denne saken. Omfanget av aktivitetene er ikke endret over de siste årene og gir erfaringsmessig liten effekt på verneformålet. § 9 tillegges derfor liten vekt i denne saken.

Økosystemtilnærming og samlet belastning § 10

Aktivitetene er innenfor dagens bruk og vil ikke medføre noen stor belastning på området. § 10 tillegges derfor liten vekt i denne saken.

Kostnadene ved miljøforringelse skal bæres av tiltakshaver § 11

Ut fra de opplysninger som foreligger, er det ikke indikasjoner på at virksomheten vil føre til miljøforringelse. Hvis aktiviteten medfører miljøforringelser ut over det som er beskrevet i søknaden skal kostnadene bæres av tiltakshaver (Jf. § 11 i nml.).



Miljøforsvarlige teknikker og driftsmetoder § 12

Bruk av snøscooter på snødekt mark for transport er i utgangspunktet skånsomt mot miljøet og § 12 tillegges derfor liten vekt i denne saken.

Andre forhold

For ordens skyld vil nasjonalparkstyret gjøre oppmerksom på at tillatelsen er hjemlet i forskrift om vern av Børgefjell/Byrkije nasjonalpark og gjelder bare innenfor nasjonalparkens grenser etter fastsatt trase.

Tillatelsen gjelder ikke i forhold til motorferdselloven og forskrift gitt i medhold til denne. Grane kommune er dispensasjonsmyndighet for motorferdselloven ift. transport til hytter.

Det presiseres at en tur regnes pr. snøscooter, dvs. at ved bruk av flere scootere multipliseres antall turer tilsvarende.

I medhold av forvaltningslovens Kap. VI er det klagerett på vedtaket. Eventuell klage skal stiles til Miljødirektoratet, og sendes Byrkije nasjonalpaarhkeståvroe/Børgefjell nasjonalparkstyre, Postboks 2600, 7734 Steinkjer innen 3 (tre) uker fra mottakelsen av dette brevet.

Med hilsen

Tore Tødås
Nasjonalparkforvalter
Byrkije nasjonalpaarhkeståvroe/Børgefjell nasjonalparkstyre

Dette dokumentet er elektronisk godkjent og har derfor ingen underskrift

Vedlegg

- Kart
- Kjørebok 2024

Kopi til:

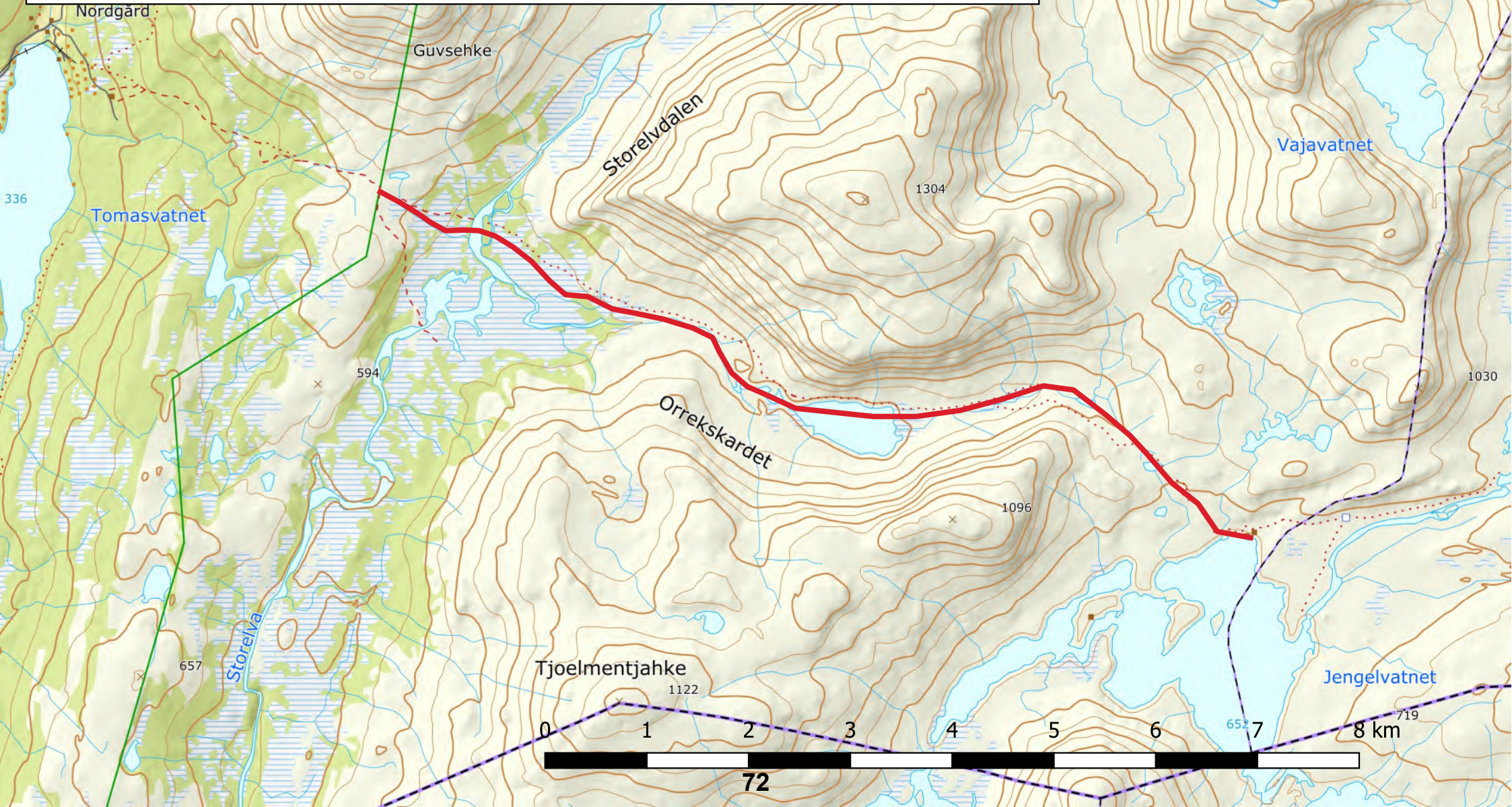
Lars Anders Lorentzen	Brinken 11	8661	Mosjøen
Gustav Busch Arntsen	Austre Slettås Vei 12 C	8693	Hattfjelldal
Thomas Johansen	Fjordvegen 250	9107	KVALØYA
GRANE KOMMUNE	Industriveien 2	8682	TROFORS
STATSKOG SF	Postboks 63 Sentrum	7801	NAMSOS
RØYRVIK FJELLSTYRE	Stadionveien 4	7898	LIMINGEN
NAMSKOGAN FJELLSTYRE	Turistveien 2	7890	NAMSSKOGAN
STATSFORVALTEREN I NORDLAND	Postboks 1405	8002	BODØ
BYRKIJE REINBEITEDISTRIKT	c/o Tor Enok Larsen	8685	TROFORS
	Austfiplingdalsvegen 490		
ØSTRE NAMDAL REINBEITEDISTRIKT/ TJÅEHKERE SIJTE	c/o Mats Joma Nyvikveien 28	7898	LIMINGEN

Trase for bruk av snøscooter til Jengelbua

Fast trase som skal benyttes for bruk av snøscooter til transport av varer og materialer til hytte ved Jengelvatnet ihht gitt dispensasjon i brev av 19.12.2023.

Dispensasjonen er gitt ihht. verneforskriften for Børgefjell nasjonalpark

Byrkije nasjonalpaarhkeståvroe/Børgefjell nasjonalparkstyre 19.12.2023





Byrkije nasjonalpaarhkeståvroe/
Børgefjell nasjonalparkstyre

Postadresse
Stadionveien 6
7898 Limingen

Besøksadresse
Stadionveien 6
7898 Limingen

Kontakt
Sentralbord: +47 74 16 80 00
Direkte:
fmlpost@statsforvalteren.no
<https://www.nasjonalparkstyre.no/borgefjell>

Eva Eilen Fagertun og Sten Nilsskog
Vefsnvegen 68
8660 MOSJØEN

Saksbehandler Tore Tødås

Vår ref. 2018/9746-0 432.2

Deres ref.

Dato 02.01.2024

Innvilget - Austre Tiplingan landskapsvernområde - dispensasjon for transport av varer og bagasje med snøscooter til hytte - 2024 - 2027 - Eva Fagertun og Sten Nilsskog

Det vises til søknad av 27.12.2023. Byrkije nasjonalpaarhkeståvroe/Børgefjell nasjonalparkstyre v/nasjonalparkforvalter har gjort følgende vedtak:

Med hjemmel i verneforskriftens §3, punkt 6.3 a. gis Eva Fagertun og Sten Nilsskog dispensasjon til å benytte snøscooter innenfor Austre Tiplingan/Luvlie Diehpell landskapsvernområde for transport av varer og materialer til hytte på gnr. 28 bnr. 48.

Dispensasjonen er gitt med følgende vilkår:

- Transporten skal skje på snødekt mark etter fast trasé fra Sjønes til hytte ihht. vedlagte kart.
- Det gis dispensasjon for 2 turer pr. år.
- Dispensasjonen gjelder for årene 2024, 2025, 2026 og 2027.
- Siste kjøredato er 30. april.
- Dispensasjonen er gyldig for Andreas Aas
- Dispensasjonen er personlig og kan ikke overdras til andre.
- Kjørebok skal utfylles før den enkelte tur foretas. En tur regnes pr. snøscooter. Utfylt kjørebok og kjøretillatelsen skal medbringes og fremvises på forlangende ved kontroll.
- Kjørebok skal returneres Byrkije nasjonalpaarhkeståvroe/Børgefjell nasjonalparkstyre etter endt sesong og senest innen 1. juni. Kjørebok for påfølgende sesong blir ikke sendt ut før kjørebok for forrige sesong er returnert.

Mislighold av dispensasjonen og/eller brudd på vilkår satt i denne vil bli vurdert sanksjonert.

Vedtaket er fattet av nasjonalparkforvalter etter delegert myndighet gitt av nasjonalparkstyret den 28.05.2014 og etter vedtatte retningslinjer av 08.12.2023, sak 38/2023

Nasjonalpark

Børgefjell/Byrkije

Landskapsvernområde

Austre Tiplingan/Luvlie Diehpel



Bakgrunn

Eva Fagertun og Sten Nilsskog søker om dispensasjon fra verneforskriften for Austre Tiplingan landskapsvernområde for bruk av snøscooter til transport av varer fra Sjønes til hytte på gnr. 28 bnr. 48 ved Austre Tiplingen. Dette er en familiehytte hvor flere personer søker om dispensasjon, noe som er årsaken til at det søkes om 2 turer.

I utgangspunktet er motorisert ferdsel forbudt i landskapsvernområdet. I forbindelse med verneprosessene ble behovet for motorisert ferdsel vurdert, og det ble åpnet for at forvaltningsmyndigheten, etter søknad kan gi tillatelse til bruk av snøscooter til omsøkt formål. Det er ikke åpning for å gi dispensasjon for kjøring til andre formål, f.eks. ren persontransport eller for tilsyn. Nasjonalparkstyret har utarbeidet retningslinjer for behandling av søknader om motorferdsel der det er gitt rammer for vedtak.

Med bakgrunn i verneplanprosessen, tidligere forvaltningspraksis og gitte retningslinjer vurderes derfor kravet til kunnskapsgrunnlaget som oppfylt (Jf. § 8 i nml.). Føre-var-prinsippet i nml. § 9 kommer i all hovedsak kun til anvendelse i situasjoner der man ikke har slik tilstrekkelig kunnskapsgrunnlag og tillegges liten vekt i denne saken. Det er tidligere innvilget dispensasjon for omsøkte formål, slik at den motoriserte ferdselen innenfor landskapsvernområdet ikke vil øke ift. dagens nivå som følge av å innvilge dispensasjonen. Den omsøkte aktiviteten vil ikke medføre noen økt belastning på området og § 10 tillegges derfor liten vekt i denne saken.

Hvis den motoriserte ferdselen medfører miljøforringelse av landskapsvernområdet, skal kostnadene med retting og/eller tilbakeførelse bæres av tiltakshaver (Jf. § 11 i nml.). Verneområdeoppsynet har fått i oppdrag å rapportere eventuelle miljøforringelser som følge av dispensasjonen til nasjonalparkstyret. Bruk av snøscooter på snødekt mark for transport av varer, materialer og ved er i utgangspunktet skånsomt mot miljøet og § 12 tillegges derfor liten vekt i denne saken.

Andre forhold

For ordens skyld vil nasjonalparkstyret gjøre oppmerksom på at tillatelsen er hjemlet i forskrift om vern av Austre Tiplingan landskapsvernområde og gjelder bare innenfor landskapsvernområdets grenser etter fastsatt trase.

Tillatelsen gjelder ikke i forhold til motorferdselloven og forskrift gitt i medhold til denne. Hattfjelldal kommune er dispensasjonsmyndighet til motorferdselloven ift. transport av varer og ved til hytte.

I medhold av forvaltningslovens Kap. VI er det klagerett på vedtaket. Eventuell klage skal stiles til Miljødirektoratet, og sendes Byrkije nasjonalpaarhkeståvroe/Børgefjell nasjonalparkstyre, Postboks 2600, 7734 Steinkjer innen 3 (tre) uker fra mottakelsen av dette brevet.



Med hilsen

Tore Tødås
nasjonalparkforvalter

Dette dokumentet er elektronisk godkjent og har derfor ingen underskrift

Vedlegg

Kjørebok
Kart

Kopi til:

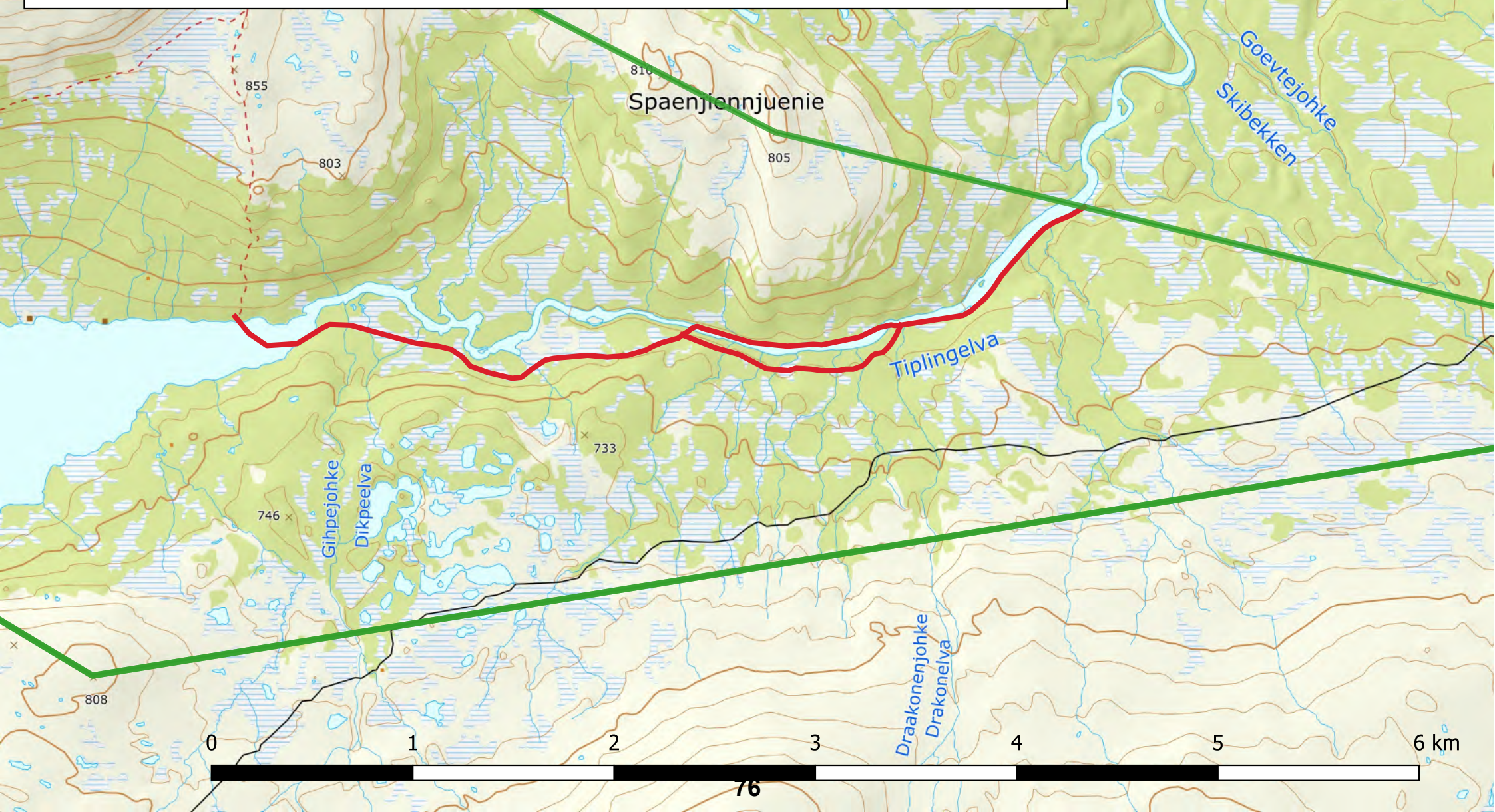
HATTFJELLDAL KOMMUNE	O.T. Olsens vei 3A	8692	HATTFJELLDAL
STATSKOG SF	Postboks 63 Sentrum	7801	NAMSOS
RØYRVIK FJELLSTYRE	Stadionveien 4	7898	LIMINGEN
NAMSKOGAN FJELLSTYRE	Turistveien 2	7890	NAMSSKOGAN
STATSFORVALTEREN I NORDLAND	Postboks 1405	8002	BODØ
BYRKIJE REINBEITEDISTRIKT	c/o Tor Enok Larsen	8685	TROFORS
	Austfiplingdalsvegen 490		
Gustav Busch Arntsen	Austre Slettås Vei 12 C	8693	Hattfjelldal
Lars Anders Lorentzen	Brinken 11	8661	Mosjøen
Thomas Johansen	Fjordvegen 250	9107	KVALØYA

Trase for bruk av snøscooter fra Sjønes til Austre Tiplingen

Fast trase som skal benyttes for bruk av snøscooter til transport av varer til hytte på Gnr. 28 Bnr. 48 (Fagertunhytta) ihht gitt dispensasjon i brev av 02.01.2024.

Dispensasjonen er gitt ihht. verneforskriften for Austre Tiplingen landskapsvernområde.

Byrkije nasjonalpaarhkeståvroe/Børgefjell nasjonalparkstyre 02.01.2024





Byrkije nasjonalparkstyret
Børgefjell nasjonalparkstyret

Postadresse
Stadionveien 6
7898 Limingen

Besøksadresse
Stadionveien 6
7898 Limingen

Kontakt
Sentralbord: +47 74 16 80 00
Direkte:
fmltpost@statsforvalteren.no
<https://www.nasjonalparkstyret.no/borgefjell>

STATSKOG SF
Postboks 63 Sentrum
7801 NAMSOS

Saksbehandler Tore Tødås

Vår ref. 2023/12519-0 432.3

Deres ref.

Dato 20.12.2023

Børgefjell nasjonalpark og Austre Tiplingan landskapsvernområde - dispensasjon fra vernebestemmelser for bruk av snøscooter til transport og uttak av ved til hytter i 2024 - 2027 - Statskog SF

Viser til søknader av 06.11.2023 og 18.12.2023. Byrkije nasjonalparkstyret/Børgefjell nasjonalparkstyret v/nasjonalparkforvalter har gjort følgende vedtak:

1. Med hjemmel i verneforskriften for Børgefjell nasjonalpark §3, punkt 6.3b og 6.3c gis Statskog SF dispensasjon til å benytte snøscooter for transport av ved, varer og materialer til Simskardhytta og Ranserbua i Børgefjell nasjonalpark.
2. Med hjemmel i verneforskriften for Austre Tiplingan landskapsvernområde §3, punkt 6.3a gis Statskog SF dispensasjon til å benytte snøscooter for transport av ved, varer og materialer til Tiplingen skogstue i Austre Tiplingan landskapsvernområde.
3. Med hjemmel i verneforskriften for Børgefjell nasjonalpark, §3, punkt 2.3b. gis Statskog SF dispensasjon for uttak av ved til Simskardhytta i Børgefjell nasjonalpark.
4. Med hjemmel i verneforskriften for Børgefjell nasjonalpark §3, punkt 6.3a. gis Statskog SF dispensasjon til å benytte snøscooter på snødekt mark i forbindelse med vedhogst i Simskardet.
5. Med hjemmel i verneforskriften for Austre Tiplingan landskapsvernområde §3, punkt 6.3a. gis Statskog SF dispensasjon til å benytte snøscooter på snødekt mark i forbindelse med vedhogsten i Austre Tiplingan landskapsvernområde.

Dispensasjonen gis med følgende vilkår:

- Transport skal skje på snødekt mark.
- Siste kjøredag er 30. april.
- Dispensasjonen gjelder for årene 2024, 2025, 2026 og 2027.
- Uttak av ved til Simskardhytta skal skje i Simskardet ihht. vedlagte kart.
- Dispensasjon for transport av hugd ved til Tiplingen skogstue gjelder innenfor en radius på 500 meter fra Tiplingen skogstue og gjelder kun i Austre Tiplingan landskapsvernområde.
- Uttak av ved skal skje ved plukkhogst. Det er ikke tillatt å ta tørrgadder av furu.
- Transport til Simskardhytta skal etter fast trase ihht. vedlagte kart.
- Transport til Tiplingen skogstue skal etter fast trase fra Sjånes ihht. vedlagte kart.

Nasjonalpark

Børgefjell/Byrkije

Landskapsvernområde

Austre Tiplingan/Luvlie Diehpel



- Vedhogst må gjennomføres før 30. april, alternativt etter 1. august.
- Dispensasjonen omfatter personell ansatt i Statskog SF eller Statskog fjelltjenesten som utfører oppdrag ifb. med hyttene.
- Kjørebok skal utfylles før den enkelte tur foretas. En tur regnes pr. snøscooter. Utfylt kjørebok og kjøretillatelsen skal medbringes og fremvises på forlangende ved kontroll.
- Kjørebok skal returneres Byrkije nasjonalpaarhkeståvroe/Børgefjell nasjonalparkstyre etter endt sesong og senest innen 1. juni. Kjørebok for påfølgende sesong blir ikke sendt ut før kjørebok for forrige sesong er returnert.

Mislighold av dispensasjonen og/eller brudd på vilkår satt i denne vil bli vurdert sanksjonert.

Vedtaket er fattet av nasjonalparkforvalter etter delegert myndighet gitt av nasjonalparkstyret den 28.05.2014 og etter vedtatte retningslinjer av 08.12.2023, sak 38/2023

Vi gjør oppmerksom på at eventuell dispensasjon for bruk av motorkjøretøy i utmark må gis av kommunen i henhold til Lov om motorferdsel i utmark.

Bakgrunn

Saken gjelder dispensasjon fra verneforskriftene for Børgefjell nasjonalpark og Austre Tiplingan landskapsvernområde til å benytte snøscooter på snødekt mark til transport av ved, varer og materialer til hytter som eies og driftes av Statskog SF, i regi av Statskog fjelltjenesten. Søknaden omfatter Tiplingen skogstue, Simskardhytta og Ranserbua. Det søkes også om dispensasjon for å hugge ved i Simskardet til Simskardhytta og bruk av snøscooter ifb. med vedhogst i Simskardet og ved Tiplingen skogstue. Vedhogst kan utføres i Austre Tiplingan landskapsvernområde uten dispensasjon, men transport av veden med snøscooter er søknadspliktig. Søknaden omfatter ikke ervervsmessig transport av varer og bagasje, kun transport av ved, nødvendige driftsmidler og materialer til vedlikehold.

I utgangspunktet er motorisert ferdsel forbudt i verneområdene. I forbindelse med verneprosessen ble behovet for motorisert ferdsel vurdert og det ble åpnet opp for at forvaltningsmyndigheten, etter søknad kan gi tillatelse til bruk av snøscooter til omsøkt formål. Nasjonalparkstyret har vedtatt retningslinjer for administrativ behandling av motorferdselssøknader ut fra foreliggende kunnskapsgrunnlag, i retningslinjene gis det åpning for å innvilge slike søknader.

Da det her søkes om transport av varer, materialer og ved for driften av hyttene og ikke om ervervsmessig transport av varer og bagasje for leietakere blir antall turer pr. sesong begrenset. De fleste av transportoppdragene utføres av Statskog Fjelltjenesten i sammenheng med naturoppsynsturer/oppdrag i området, noe som medfører at innvilgelse av søknaden i liten grad vil medføre merbelastning. Det transporteres gass, ved og annet forbruksmateriell til hytten og søppel/tomgods ut av området.

Simskardhytta og Tiplingen skogstue forsynes i stor grad av ved hugget i nærområdet, noe verneforskriften åpner for. Begge hyttene ligger i skogbevolet terreng med mye bjørk, noe som tilsier at et begrenset veduttak i liten grad vil påvirke verneverdiene. Det er ikke lov å ta ut tørrfuru i verneområdene, noe som presiseres i vedtaket. Transportbehovet til Ranserbua er i stor grad begrenset til å kjøre inn vedsekker, noe fjelltjenesten utfører ifb. med andre oppdrag i området. Ut fra dette fastsettes det ikke noen fast trase for denne transporten.



Med bakgrunn i verneplanprosessen, tidligere forvaltningspraksis og gitte retningslinjer fra nasjonalparkstyret vurderes derfor kravet til kunnskapsgrunnlag som oppfylt (Jf. § 8 i nml.)

Føre-var-prinsippet § 9

Føre- var-prinsippet kommer kun til anvendelse i situasjoner der man ikke har slik tilstrekkelig kunnskapsgrunnlag, jf. naturmangfoldloven § 9, og tillegges liten vekt i denne saken. Omfanget av aktivitetene gir erfaringsmessig minimal effekt på verneformålet. § 9 tillegges derfor liten vekt i denne saken.

Økosystemtilnærming og samlet belastning § 10

Aktivitetene er innenfor dagens bruk og vil ikke medføre noen stor belastning på området. § 10 tillegges derfor liten vekt i denne saken.

Kostnadene ved miljøforringelse skal bæres av tiltakshaver § 11

Ut fra de opplysninger som foreligger, er det ikke indikasjoner på at virksomheten vil føre til miljøforringelse. Hvis aktiviteten medfører miljøforringelser ut over det som er beskrevet i søknaden skal kostnadene bæres av tiltakshaver (Jf. § 11 i nml.).

Miljøforsvarlige teknikker og driftsmetoder § 12

Bruk av snøscooter på snødekt mark for transport er i utgangspunktet skånsomt mot miljøet. Vedhugst på vinterføre i form av plugghogst anes også å være skånsomt mot miljøet. § 12 tillegges derfor liten vekt i denne saken.

Andre forhold

For ordens skyld vil nasjonalparkstyret gjøre oppmerksom på at tillatelsen er hjemlet i forskrift om vern av Børgefjell nasjonalpark og Austre Tiplingan landskapsvernområde og gjelder bare innenfor verneområdenes grenser. Tillatelsen gjelder ikke i forhold til motorferdselloven og forskrift gitt i medhold til denne.

I medhold av forvaltningslovens Kap. VI er det klagerett på vedtaket. Eventuell klage skal stiles til Miljødirektoratet, og sendes Byrkije nasjonalpaarhkeståvroe/Børgefjell nasjonalparkstyre, Postboks 2600, 7734 Steinkjer innen 3 (tre) uker fra mottakelsen av dette brevet.

Med hilsen

Tore Tødås
nasjonalparkforvalter

Dette dokumentet er elektronisk godkjent og har derfor ingen underskrift

Vedlegg:

Kart over kjøretraseer.



Kopi til:

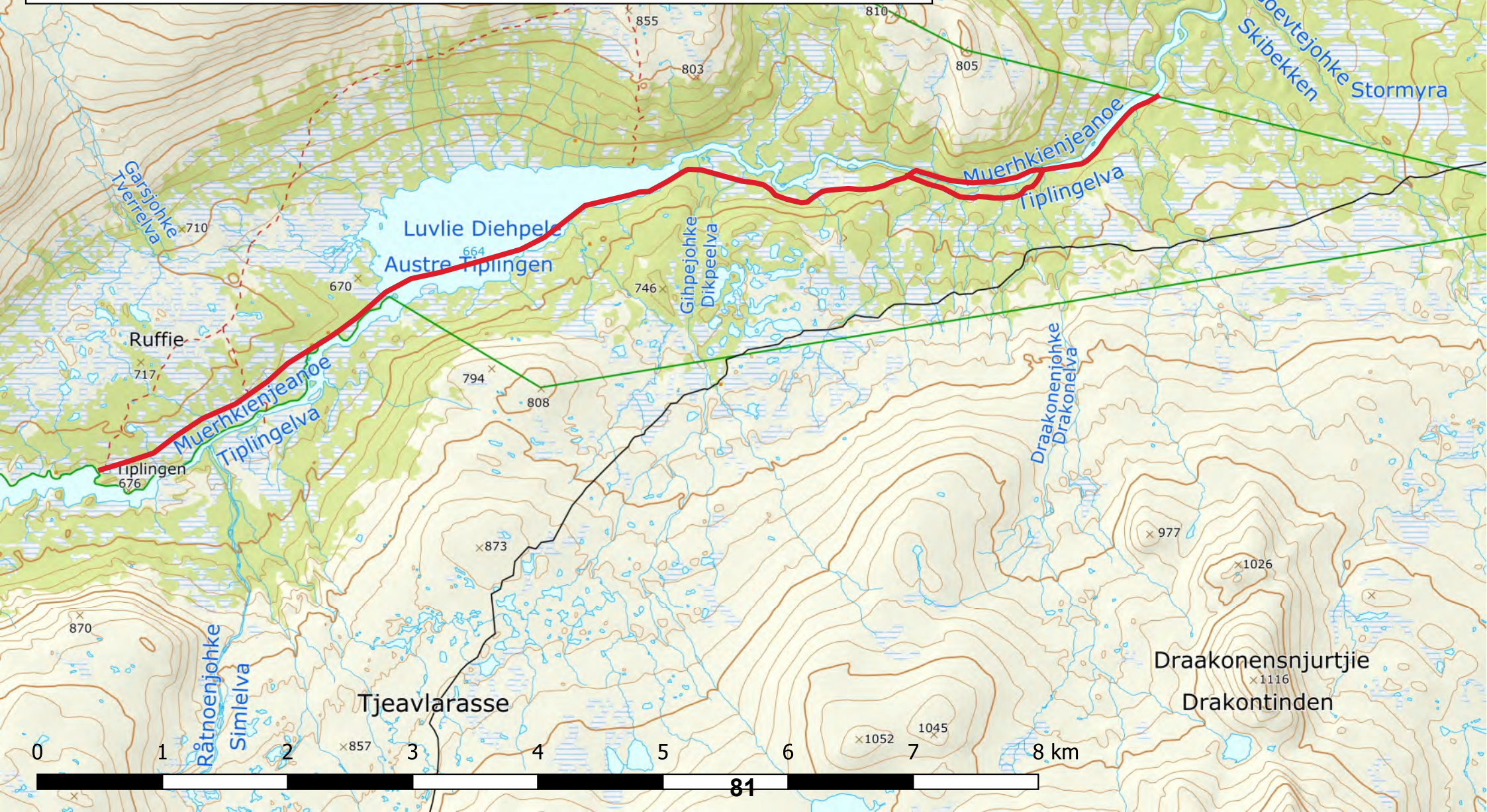
HATTFJELLDAL KOMMUNE	O.T. Olsens vei 3A	8692	HATTFJELLDAL
GRANE KOMMUNE	Industriveien 2	8682	TROFORS
RØYRVIK FJELLSTYRE	Stadionveien 4	7898	LIMINGEN
NAMSKOGAN FJELLSTYRE	Turistveien 2	7890	NAMSSKOGAN
STATSFORVALTEREN I NORDLAND	Postboks 1405	8002	BODØ
BYRKIJE REINBEITEDISTRIKT	c/o Tor Enok Larsen Austfiplingdalsvegen 490	8685	TROFORS
Gustav Busch Arntsen	Austre Slettås Vei 12 C	8693	Hattfjelldal
Lars Anders Lorentzen	Brinken 11	8661	Mosjøen
Thomas Johansen	Fjordvegen 250	9107	KVALØYA
Halle Nered Heggli	Sørvollveien 10	8696	HATTFJELLDAL

Trase for bruk av snøscooter fra Sjønes til Tiplingen skogstue.

Trase for bruk av snøscooter for transport til Tiplingen skogstue ihht dispensasjon gitt i brev av 19.12.2023.

Dispensasjonen er gitt ihht. verneforskriften for Austre Tiplingen landskapsvernområde

Børgefjell nasjonalparkstyre 19.12.2023





Trase for bruk av snøscooter til Simskardhytta og hustområde for ved

Trase for bruk av snøscooter til transport og hugging av ved til Simskardhytta gitt dispensasjon i brev av 19.12.2023.

Dispensasjonen er gitt ihht. verneforskriften for Børgefjell nasjonalpark.

Børgefjell nasjonalparkstyre 19.12.2023

Tegnforklaring

-  Kjøretrase til Simskardhytta
-  vedhugstområde i Simskardet

0 250 500 750 1 000 1 250 1 500 m



**Byrkije nasjonalpaarhkeståvroe/
Børgefjell nasjonalparkstyre**

Postadresse
Stadionveien 6
7898 Limingen

Besøksadresse
Stadionveien 6
7898 Limingen

Kontakt
Sentralbord: +47 74 16 80 00
Direkte:
fmltpost@statsforvalteren.no
<https://www.nasjonalparkstyre.no/borgefjell>

Andre Kristoffer Stensland
Postboks 286, Dalavegen 16 B
8642 FINNEIDFJORD

Saksbehandler Tore Tødås

Vår ref. 2018/9790-0 432.3

Deres ref.

Dato 20.12.2023

Austre Tiplingan lvo - innvilget dispensasjon for transport av varer og bagasje med snøscooter til hytte for perioden 2024 - 2027 - Andre Stensland

Det vises til søknad av 20.12.2023. Byrkije nasjonalpaarhkeståvroe/Børgefjell nasjonalparkstyre v/nasjonalparkforvalter har gjort følgende vedtak:

1. Med hjemmel i verneforskriftens § 3, punkt 6.3 a. gis Andre Stensland dispensasjon til å benytte snøscooter innenfor Austre Tiplingan/Luvlie Diehpell landskapsvernområde for transport av varer og materialer til hytte på gnr. 28 bnr. 41.
2. Med hjemmel i verneforskriftens § 3, punkt 6.3 a. gis Andre Stensland dispensasjon til å benytte snøscooter for transport av hugd ved fra hogstområde anvist av Statskog SF i skriftlig hogsttillatelse og til egen hytte.

Dispensasjonen er gitt med følgende vilkår:

- Transport skal skje på snødekt mark etter fast trasé fra Sjøanes til hytte ihht. vedlagte kart.
- Det gis dispensasjon for 4 (fire) turer pr. år, hvorav en av turene kan legges om naust ved Austre Tiplingen. Korteste veg fra fast trase til naust skal benyttes. Tur om naust skal anmerkes i kjørebok
- Dispensasjonen gjelder for årene 2024, 2025, 2026 og 2027.
- Siste kjøredato er 30. april.
- Dispensasjonen er personlig og kan ikke overdras til andre.
- For transport av ved skal korteste trase mellom hogstfelt og hytte benyttes.
- Dispensasjon for transport av hugd ved fra hogstområde til hytte gir ikke rett til kjøring fra Sjøanes utover de 4 innvilgende turene.
- Kjørebok skal utfylles før den enkelte tur foretas. En tur regnes pr. snøscooter. Utfylt kjørebok og kjøretillatelsen skal medbringes og fremvises på forlangende ved kontroll.
- Kjørebok skal returneres Byrkije nasjonalpaarhkeståvroe/Børgefjell nasjonalparkstyre etter endt sesong og senest innen 1. juni. Kjørebok for påfølgende sesong blir ikke sendt ut før kjørebok for forrige sesong er returnert.

Mislighold av dispensasjonen og/eller brudd på vilkår satt i denne vil bli vurdert sanksjonert.

Vedtaket er fattet av nasjonalparkforvalter etter delegert myndighet gitt av nasjonalparkstyret den 28.05.2014 og etter vedtatte retningslinjer av 08.12.2023, sak 38/2023



Bakgrunn

Andre Stensland søker dispensasjon fra verneforskriften for Austre Tiplingan landskapsvernområde for bruk av snøscooter til transport av varer fra Sjønes til hytte på gnr. 28 bnr. 41 ved Austre Tiplingen. Dette er en familiehytte hvor flere personer søker om dispensasjon, noe som er årsaken til at det søkes om 4 turer. Det søkes om at en av turene kan legges om naust som ligger på nordre side av Austre Tiplingen.

Det søkes også dispensasjon for transport av hugd ved fra hugstområde som ligger i en radius på maksimalt 500 meter fra hytten.

I utgangspunktet er motorisert ferdsel forbudt i landskapsvernområdet. I forbindelse med verneprosessene ble behovet for motorisert ferdsel vurdert, og det ble åpnet for at forvaltningsmyndigheten etter søknad kan gi tillatelse til bruk av snøscooter til omsøkt formål. Det er ikke åpning for å gi dispensasjon for kjøring til andre formål, f.eks. ren persontransport eller for tilsyn. Nasjonalparkstyret har utarbeidet retningslinjer for behandling av søknader om motorferdsel der det er gitt rammer for vedtak.

Hogst av ved til bruk på hyttene er tillatt jfr. verneforskriftens § pkt. 3.3 og trenger derfor ikke dispensasjon. Men bruk av snøscooter for transport av den hugde veden krever dispensasjon fra verneforskriften jfr. § 3, punkt 6.3 bokstav a. Rammene for selve vedhugsten settes av grunneier Statskog gjennom hogsttillatelsen, mens vilkårene for motorisert transport av den hugde veden settes av nasjonalparkstyret i dispensasjonen.

Med bakgrunn i verneplanprosessen, tidligere forvaltningspraksis og gitte retningslinjer vurderes derfor kravet til kunnskapsgrunnlaget som oppfylt (Jf. § 8 i nml.). Førre-var-prinsippet i nml. § 9 kommer i all hovedsak kun til anvendelse i situasjoner der man ikke har slik tilstrekkelig kunnskapsgrunnlag og tillegges liten vekt i denne saken. Det er tidligere innvilget dispensasjon for omsøkte formål, slik at den motoriserte ferdselen innenfor landskapsvernområdet ikke vil øke ift. dagens nivå som følge av å innvilge dispensasjonen. Den omsøkte aktiviteten vil ikke medføre noen økt belastning på området og § 10 tillegges derfor liten vekt i denne saken. Hvis den motoriserte ferdselen medfører miljøforringelse av landskapsvernområdet, skal kostnadene med retting og/eller tilbakeføring bæres av tiltakshaver (Jf. § 11 i nml.). Verneområdeoppsynet har fått i oppdrag å rapportere eventuelle miljøforringelser som følge av dispensasjonen til nasjonalparkstyret. Bruk av snøscooter på snødekt mark for transport av varer, materialer og ved er i utgangspunktet skånsomt mot miljøet og § 12 tillegges derfor liten vekt i denne saken.

Andre forhold

For ordens skyld vil nasjonalparkstyret gjøre oppmerksom på at tillatelsen er hjemlet i forskrift om vern av Austre Tiplingan landskapsvernområde og gjelder bare innenfor landskapsvernområdets grenser etter fastsatt trase.

Tillatelsen gjelder ikke i forhold til motorferdselloven og forskrift gitt i medhold til denne. Hattfjelldal kommune er dispensasjonsmyndighet til motorferdselloven ift. transport av varer og ved til hytte.



I medhold av forvaltningslovens Kap. VI er det klagerett på vedtaket. Eventuell klage skal stiles til Miljødirektoratet, og sendes Byrkije nasjonalpaarhkeståvroe/Børgefjell nasjonalparkstyre, Postboks 2600, 7734 Steinkjer innen 3 (tre) uker fra mottakelsen av dette brevet.

Med hilsen

Tore Tødås
Nasjonalparkforvalter
Byrkije nasjonalpaarhkeståvroe/Børgefjell nasjonalparkstyre

Dette dokumentet er elektronisk godkjent og har derfor ingen underskrift

Vedlegg

Kjørebok
Kart

Kopi til:

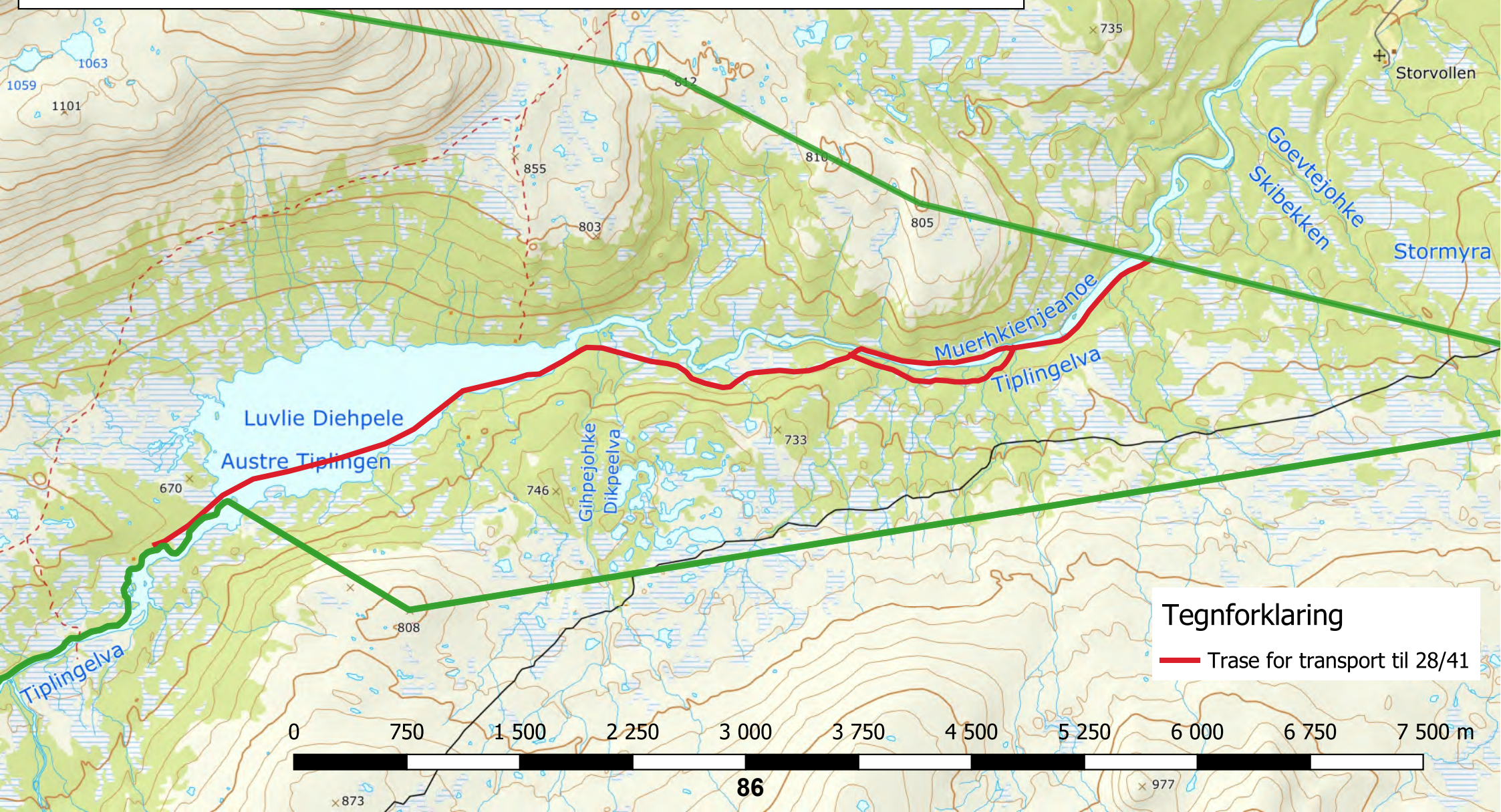
HATTFJELLDAL KOMMUNE	O.T. Olsens vei 3A	8692	HATTFJELLDAL
STATSKOG SF	Postboks 63 Sentrum	7801	NAMSOS
RØYRVIK FJELLSTYRE	Stadionveien 4	7898	LIMINGEN
NAMSKOGAN FJELLSTYRE	Turistveien 2	7890	NAMSSKOGAN
STATSFORVALTEREN I NORDLAND	Postboks 1405	8002	BODØ
BYRKIJE REINBEITEDISTRIKT	c/o Tor Enok Larsen Austfiplingdalsvegen 490	8685	TROFORS
Gustav Busch Arntsen	Austre Slettås Vei 12 C	8693	Hattfjelldal
Lars Anders Lorentzen	Brinken 11	8661	Mosjøen
Thomas Johansen	Fjordvegen 250	9107	KVALØYA

Trase for bruk av snøscooter fra Sjøanes til Austre Tiplingen

Fast trase som skal benyttes for bruk av snøscooter til transport av varer og materialer til hytte på Gnr. 28 Bnr. 41 ihht gitt dispensasjon i brev av 20.12.2023.

Dispensasjonen er gitt ihht. verneforskriften for Austre Tiplingan landskapsvernområde.

Byrkije nasjonalparkstyre/Børgefjell nasjonalparkstyre 20.12.2023



Tegnforklaring
— Trase for transport til 28/41

From: Ingrid Moe Dahl[ingrid.moe.dahl@miljodir.no]

Sent: 13.02.2024 16:08:09

To: Ingrid Moe Dahl[ingrid.moe.dahl@miljodir.no]

Subject: Drifts- og tiltaksmidler 2024

Hei!

Tildelinger på tiltaksposten 1420.31 og driftsmidlene på 1420.21 er nå tilgjengelige i ESS.

Midlene som SNO skal stå økonomisk ansvarlige for og som er omsøkt på 1420.31 tildeles direkte til SNO og kommer i tillegg til den samlede potten dere får til prioriterte tiltak.

På tiltaksposten er omsøkt beløp omtrent 1,8 ganger budsjettet vi har hatt til tildeling. For tildelingene over driftsposten er budsjetttrammen meget stram også i år. Men den totale potten på 1420.21 er økt med de fire millionene som skal dekke grunnstøtte drift til styrene.

Summen for grunnstøtten er bakt inn i det beløpet som er tildelt "drift styrene" i ESS. Det fremkommer i kommentaren til tildelingen hva som er beløpet tildelt drift av styret og hva som utgjør beløpet for grunnstøtte drift som styret disponerer etter eget behov.

Der dere har søkt midler over eksempelvis 1420.31 som er utenfor postformål, men som kunne vært omsøkt over 1420.21 er disse vurdert der. Men ettersom budsjettet på driftsposten er stramt er det derfor lite av dette som får tildeling i år.

For tildelinger på driftsposten, utover drift av styrene, har vi i år lagt vekt på søknader knyttet til forvaltningsplaner. Det betyr at flertallet av de øvrige søknadene derfor har fått lite uttelling, tross gode formål.

For tiltaksposten er skjøtselstiltak fortsatt høyt prioritert, jf strategien. Vi antar at vi vil ha en liten reserve på denne posten i år slik at det er mulig å søke om midler i løpet av året. Vi har som tidligere år supplerende tildelinger i april, juni, september og desember.

Noen av dere har søkt om og fått tildeling til restaureringstiltak fra rammen for restaureringsmidler. Det er fortsatt rom for flere gode restaureringstiltak dersom de kan gjennomføres i løpet av 2024. Send oss i så fall gjerne en e-post med prosjektbeskrivelse.

Som dere skjønner betyr dette at det er mange gode søknader som det dessverre ikke var mulig å tildele midler til over hovedsupplerende tildeling. Ettersom budsjettene ikke gir rom til å tildele midler til alle gode tiltak i denne runden, er det flere styrer og forvaltere som kan få gjennomført sine tiltak dersom de kan få tildelt supplerende tildelinger. Derfor ber vi om at dere i år som tidligere gir beskjed så snart som mulig dersom dere ser at dere ikke får benyttet hele bevilgningene dere har fått tildelt.

Mvh Ingrid

Hilsen

Ingrid Moe Dahl

seniorrådgiver, seksjon for verneområder

mobil: 414 70 633

ingrid.moe.dahl@miljodir.no



www.miljodirektoratet.no | www.miljostatus.no

sentralbord: 73 58 05 00

Behovsinnmelding statsforvalteren - 2024

Navn	Status	Innvilget beløp	Kommentar
Børgefjell nasjonalparkstyre - driftsmidler styre	Innvilget	505 000	Innvilget 430 000,- til drift av styret + 75 000,- i grunnstøtte drift.
		505 000	

Midler til tiltak i verneområder (kap 1420 post 31) - 2024

Pri.	Navn	Status	Innvilget beløp	Øk. ansvarlig	Kommentar
1	Klopplegging Tiplingstien - parsell 3			Forvaltningsmyndighet	
2	Supplerende klopplegging Jengelstien/Orekvatnet			Forvaltningsmyndighet	
3	Supplerende klopplegging Namskrokstien			Forvaltningsmyndighet	
4	Registrere søppel langs reingjerde for opprydding	Utenfor postformål		Forvaltningsmyndighet	
5	Rehabilitering bru Tiplingelva ved Oksvollan			Forvaltningsmyndighet	
6	Uttransport av søppel (leie av helikopter)			Forvaltningsmyndighet	
7	Informasjonspunkter Namsskogan			Forvaltningsmyndighet	
8	Samlet pott	OK	1 000 000	Forvaltningsmyndighet	
Antall: 8			1 000 000		



Saksfremlegg

Arkivsaksnr: 2024/3414-0

Saksbehandler: Tore Tødås

Dato: 13.03.2024

Utvalg	Utvalgssak	Møtedato
Byrkije nasjonalpaarhkeståvroe/Børgefjell nasjonalparkstyre	4/2024	22.03.2024

Valg av arbeidsutvalg for Byrkije nasjonalpaarhkeståvroe/Børgefjell nasjonalparkstyre for perioden 2024 - 2028

Forvalters tilrådning:

Byrkije nasjonalpaarhkeståvroe/Børgefjell nasjonalparkstyre velger følgende arbeidsutvalg for perioden 2024 – 2028:

-
-
-

Saksopplysninger

I vedtektene for Byrkije nasjonalpaarhkeståvroe/Børgefjell nasjonalparkstyre pkt. 6.9 står følgende:

«Nasjonalpark-/verneområdestyret kan nedsette et arbeidsutvalg bestående av medlemmer fra nasjonalpark-/verneområdestyret. Nasjonalpark-/verneområdestyret kan gi arbeidsutvalget myndighet til å treffe vedtak etter naturmangfoldloven og verneforskriftene i enkeltsaker som ikke er av stor betydning for verneverdiene. Arbeidsutvalgets vedtak skal treffes innenfor rammen av prinsipper fastsatt av styret for de ulike saksområdene i forvaltningsplan eller andre retningslinjer og i samsvar med naturmangfoldloven og verneforskriften».

Følgende medlemmer har sittet i arbeidsutvalget foregående periode.

Leder, Stian Brekkvassmo
Nestleder, Ellen Schjølberg
Sametinget, Algot Jåma

Det har siden opprettelsen av nasjonalparkstyret tilbake i 2014 vært praksis på at leder og nestleder i nasjonalparkstyret har blitt valgt som medlemmer i arbeidsutvalget, i tillegg har en representant fra Sametinget hatt plass i arbeidsutvalget. Dette er kun en praksis som styret har valgt å følge tidligere periode og som ikke er nedfelt i vedtekter eller rutiner. Nasjonalparkstyret sår ut fra dette fritt til å velge representanter til arbeidsutvalget.

Arbeidsutvalget har delegasjon til å treffe vedtak i følgende saker ihht. delegasjonsreglement vedtatt i styresak 14/2014:

Forskrift om Børgefjell/Byrkjve nasjonalpark:

§ 3, punkt 2.3 a (beiting med geiter med utgangspunkt i geitsetra i Simskardet)

§ 3, punkt 7.2 (Bruk av sand til snøsmelting langs reingjerdet mot Sverige)

Naturmangfoldlovens § 48:

- Årlige dispensasjonene som gis til Norsk institutt for naturforskning i forbindelse med det nasjonale TOV-programmet (Terrestrisk naturovervåking) og overvåking/kartlegging av fjellrev.

I tillegg har styret delegert til arbeidsutvalget å gjennomføre årlige bestillingsdialogen med Miljødirektoratet og lokale tjenesteytere (Fjelltjenesten og Fjellstyrene). Dvs. prioritering av skjøtselstiltak i verneområdene innenfor gitt tiltakspott fra Miljødirektoratet.

Arbeidsutvalget kan også på oppdrag fra nasjonalparkstyret arbeide med enkeltsaker og prosjekter på delegasjon fra styret. De siste periodene har arbeidsutvalget fått oppdrag med å forberede en del «*vanskelige*» saker til styret.

Vedlegg:

- Vedtekter for nasjonalpark-/verneområdestyrer oppnevnt i medhold av naturmangfoldloven § 62.

Vedtekter for nasjonalpark-/verneområdestyrer oppnevnt i medhold av naturmangfoldloven § 62

Fastsatt av Miljødirektoratet 19.01.2024 med hjemmel i lov av 19. juni 2009 nr. 100 om forvaltning av naturens mangfold (naturmangfoldloven) § 62 annet ledd tredje punktum, jf. delegeringsvedtak 8. januar 2021 nr. 65 og 15. januar 2021 nr. 82

1. Vedtektenes formål

Formålet med vedtektene er å gi bestemmelser om oppnevning av nasjonalpark- og verneområdestyret, og om styrets og nasjonalpark- /verneområdeforvalters myndighet og oppgaver.

Vedtektene skal videre legge til rette for en helhetlig og kunnskapsbasert forvaltning av verneområdene som forvaltes av nasjonalpark-/verneområdestyret i samsvar med verneformålet og i tråd med nasjonale mål og internasjonale forpliktelser.

2. Oppnevning og sammensetning av nasjonalpark- og verneområdestyrer

Nasjonalpark-/verneområdestyret oppnevnes av Miljødirektoratet etter innstilling fra berørte kommuner, fylkesting og Sameting.

Oppnevningsperioden for medlemmene i styret følger valgperioden for henholdsvis kommunestyrene, fylkestingene og Sametinget. Sammensetningen av nasjonalpark-/verneområdestyret skal følge kravene til kjønnsfordeling i likestillingsloven § 28.

Hver kommune skal være representert med ett medlem og innstiller en kvinne og en mann blant kommunestyrets medlemmer. Hver fylkeskommune skal være representert med ett medlem fra fylkestinget/fylkesrådet, og innstiller en kvinne og en mann blant fylkestingets/fylkesrådets medlemmer.

Medlemmene skal ha personlige varamedlemmer som møter når det faste medlemmet har forfall.

Nasjonalpark-/verneområdestyret velger selv sin leder og nestleder.

3. Nasjonalpark-/verneområdestyrets myndighet

Nasjonalpark-/verneområdestyret har følgende myndighet etter naturmangfoldloven:

- forvaltningsmyndighet etter verneforskrifter
- myndighet til å gi dispensasjon fra verneforskriftene med hjemmel i verneforskriftens dispensasjonsbestemmelser og naturmangfoldloven § 48
- myndighet til å utføre skjøtsel i verneområdene etter naturmangfoldloven § 47
- håndheving etter naturmangfoldloven §§ 69 – 72 og § 73.

Utøving av myndigheten skal skje i samsvar med naturmangfoldloven, herunder alminnelig bestemmelser om bærekraftig bruk i lovens kapittel 2.

Alle medlemmene i nasjonalpark-/verneområdestyret har et felles ansvar for en helhetlig forvaltning av verneområdene hvor ivaretagelse av verneverdiene og verneformålet er hovedoppgaven. Medlemmene av nasjonalpark-/verneområdestyret skal forvalte verneområdene i samsvar med internasjonale forpliktelser, naturmangfoldloven og verneforskriftene for det enkelte verneområde.

Nasjonalpark-/verneområdestyret er en juridisk person med myndighet til å inngå avtaler og påta seg forpliktelser innenfor de økonomiske rammene styret disponerer.

Forvaltningsknutepunkt for verneområdet(ene) fastsettes av Miljødirektoratet.

4. Nasjonalpark-/verneområdestyrets sekretariat

Nasjonalpark-/verneområdestyret skal ha et sekretariat som består av en eller flere nasjonalpark-/verneområdeforvaltere.

Nasjonalpark-/verneområdeforvalter(e) ansettes av Statsforvalteren.

Ansettelsen skjer etter egen instruks for ansettelse av nasjonalpark-/verneområdeforvalter utarbeidet av Klima- og miljødepartementet, og i dialog med styret.

Nasjonalpark-/verneområdeforvalteren er underlagt styret i forvaltningen av verneområdet.

Statsforvalteren har personal- og administrativt ansvar for nasjonalpark-/verneområdeforvalteren. Ved permisjon, langtidsfravær, eller der forvalter varsler om fratredelse fra sin stilling, skal Statsforvalteren i dialog med styret komme til enighet om hvordan forvalters arbeidsoppgaver skal løses inntil forvalter er tilbake, eller ny forvalter er ansatt.

Nasjonalpark-/verneområdestyret disponerer forvalterens arbeidstid.

5. Om møtene i nasjonalpark-/verneområdestyret

Kommuneloven kap. 11 om saksbehandlingen i folkevalgte organer kommer til anvendelse så langt de passer, med de tilpasninger som er fastsatt i disse vedtektene. Kommuneloven kap. 8 §§ 8-1 og 8-2 gjelder tilsvarende.

Nasjonalpark-/verneområdestyret bør tre sammen minst fire ganger hvert år og ellers når lederen bestemmer. Lederen plikter å kalle inn dersom minst en tredel av medlemmene ønsker det.

Innkalling til møte i nasjonalpark-/verneområdestyret skal varsles senest 2 uker før møtet. Endelig innkalling med saksdokumentene sendes senest 1 uke før møtet. Nasjonalpark-/verneområdestyret avgjør selv om det vil ta opp eventuelle saker som ettersendes senere enn dette.

Det føres protokoll fra møtene. Protokollen underskrives av styreleder og ett medlem som velges ved møtets begynnelse. Eventuelle protokolltilførsler må fremsettes i møtet.

Forvalters tilråding til vedtak skal fremgå av møteprotokollen.

For at nasjonalpark-/verneområdestyret skal være beslutningsdyktig må minimum halvparten av representantene være til stede. Vedtak fattes ved flertallsbeslutninger. Ved stemmelikhet har lederen dobbeltstemme.

6. Nasjonalpark-/verneområdestyret oppgaver

Nasjonalpark-/verneområdestyret har følgende oppgaver:

6.1. Behandle søknader

Nasjonalpark-/verneområdestyret skal behandle søknader og treffe vedtak etter verneforskriftene eller etter naturmangfoldloven § 48, jf. § 77 annet punktum, i tråd med forvaltningsloven og naturmangfoldlovens bestemmelser.

Vedtak etter verneforskrifter og naturmangfoldloven § 48 som nasjonalpark-/verneområdestyret, forvalter eller arbeidsutvalget fatter, skal registreres i Miljøvedtaksregisteret innen tre virkedager, jf. forskrift om Miljøvedtaksregisteret § 3. Vedtak som gjelder håndheving (retting, tvangsmulkt mv) etter naturmangfoldlovens kap. IX skal ikke registreres i Miljøvedtaksregisteret.

Alle vedtak fattet av nasjonalpark-/verneområdestyret, forvalter eller arbeidsutvalget skal sendes i kopi til Statsforvalteren.

6.2 Forberedende klagesaksbehandling

Nasjonalpark-/verneområdestyret skal behandle klager på sine vedtak som forberedende klageinstans etter forvaltningslovens bestemmelser. Nasjonalpark-/verneområdestyret skal foreta de undersøkelser klagen gir grunn til. Dersom

nasjonalpark-/verneområdestyret ikke finner grunn til å endre vedtaket som følge av klagen, skal saken oversendes klageinstansen.

Miljødirektoratet er klageinstans for vedtakene som fattes av styret, eller av forvalter og arbeidsutvalg på vegne av nasjonalpark-/verneområdestyret.

Når det klages på vedtak truffet av nasjonalpark-/verneområdestyret, må forberedende klagebehandling skje i nasjonalpark-/verneområdestyret før saken eventuelt endes over til Miljødirektoratet som klageinstans. Også for vedtak truffet av arbeidsutvalget eller forvalter etter delegert myndighet, skal forberedende klagebehandling skje i nasjonalpark-/verneområdestyret.

Ved oversendelse av klagen til Miljødirektoratet skal nasjonalpark-/verneområdestyret fremstille saken på en oversiktlig måte og tilrettelegge grunnlaget for klageinstansens behandling. Kopi av alle sakens dokumenter skal vedlegges (kronologisk). Dersom forvalters innstilling fraviker nasjonalpark-/verneområdestyrets vedtak, skal dette fremgå av saksfremstillingen og møteprotokollen.

6.3 Delegere myndighet til forvalter

Nasjonalpark-/verneområdestyret kan gi forvalteren myndighet til å treffe vedtak og beslutninger i følgende sakstyper på vegne av styret:

1. Behandle søknader om ferdsel og om motorferdsel etter verneforskriftenes spesifiserte dispensasjonsbestemmelser.
2. Behandle søknader etter verneforskriftenes øvrige spesifiserte dispensasjonsbestemmelser og etter naturmangfoldloven § 48:
 - a) når vedtaket innebærer fornying av tidligere dispensasjon som er gitt av nasjonalpark-/verneområdestyret eller arbeidsutvalget dersom forutsetningene for tillatelsen er tilnærmet uendret,
 - b) når det foreligger en etablert forvaltningspraksis fra saker behandlet av nasjonalpark-/verneområdestyret eller arbeidsutvalget i tilsvarende saker og
 - c) når forvaltningsplan gir entydige føringer for utfallet av søknadsbehandlingen.
3. Treffe vedtak i samråd med styreleder når en sak haster fordi det er fare for skade eller annen negativ påvirkning på verneverdiene, for eksempel stans av ulovlig forhold, pålegg om retting eller direkte gjennomføring.
4. Behandle søknader om, eller på eget tiltak, endre frister som er fastsatt av nasjonalpark-/verneområdestyret.
5. Gi utsettelse av klagefrist etter forvaltningsloven § 29 fjerde ledd.
6. Treffe beslutning om utsatt iverksettelse etter forvaltningsloven § 42.

7. Beslutte oversendelse av saker til Miljødirektoratet med anbefaling om å ilegge overtredelsesgebyr.

Beslutningen om å delegere myndighet til forvalter må gjøres skriftlig og det må fremgå hvilken delegert myndighet forvalter har. Beslutning om delegert myndighet skal publiseres på nasjonalpark-/verneområdestyrets nettsider.

6.4 Følge opp brudd på verneforskriftene, naturmangfoldloven og enkeltvedtak

Nasjonalpark-/verneområdestyret har et selvstendig ansvar for å følge opp alle ulovlige forhold i verneområdene i medhold av reglene i naturmangfoldloven kap. IX om Håndheving og sanksjoner, som styret får kjennskap til. Dette kan f.eks. være brudd på naturmangfoldlovens bestemmelser, overtredelser av bestemmelser i verneforskriftene, eller brudd på enkeltvedtak eller vilkår i gitte tillatelser.

Nasjonalpark-/verneområdestyret skal vurdere hvorvidt overtredelsen skal anmeldes til politiet etter naturmangfoldloven § 75, eller sendes Miljødirektoratet for vurdering av overtredelsesgebyr etter naturmangfoldloven § 74. I vurderingen skal nasjonalpark-/verneområdestyret sikre at hensynet til både allmennpreventive og individualpreventive hensyn ivaretas for best mulig å kunne forebygge miljøkriminalitet. Dersom forholdet anmeldes, skal kopi av anmeldelse, samt avgjørelsesbeslutningen fra politiet, sendes Miljødirektoratet.

Nasjonalpark-/verneområdestyret skal i tillegg vurdere og følge opp ulovlige forhold i verneområdene etter bestemmelsene i naturmangfoldloven § 69 første ledd (stans og retting), § 70 andre ledd (tiltak ved uforutsette miljøkonsekvenser av lovlig virksomhet), § 71 første ledd (direkte gjennomføring) og § 73 første ledd (tvangsmulkt).

6.5 Utarbeide og revidere forvaltningsplaner

Nasjonalpark-/verneområdestyret skal utarbeide og revidere forvaltningsplan for verneområdet. Oppstart av planarbeidet skal skje i dialog med Miljødirektoratet. Forvaltningsplaner skal utarbeides innenfor rammene av naturmangfoldloven og verneforskriftene.

Forvaltningsplanen skal konkretisere hvordan formålet med vernet skal nås, og skal inneholde en flerårig tiltaksplan og en besøksstrategi. Før forvaltningsplanen sendes på høring skal endelig utkast sendes Miljødirektoratet for faglig gjennomgang. Forvaltningsplanen skal godkjennes av Miljødirektoratet.

6.6 Skjøtsel og besøksforvaltning

Nasjonalpark-/verneområdestyret skal ut fra en vurdering av om verneformålet i de enkelte verneforskrifter oppnås, vurdere behov for og nødvendig gjennomføring av skjøtsel og tilrettelegging.

Plan for skjøtsel og eventuell tilrettelegging i nasjonalparker og landskapsvernområder skal inngå i forvaltningsplanen, jf. naturmangfoldloven §§ 35 og 36 siste ledd.

Forvaltningstiltak iverksettes på et kunnskapsbasert grunnlag i samsvar med vedtatte forvaltnings- og skjøtelsesplaner.

Nasjonalpark-/verneområdestyret kan legge til rette for at verneområdenes potensial for verdiskapning utnyttes innenfor rammen av verneforskriftene og naturmangfoldloven i samsvar med besøksstrategi og forvaltningsplan. Nasjonalpark-/verneområdestyret bør innlede et samarbeid med lokalt reiseliv, øvrig reiseliv og aktuelle besøkssteder i dette arbeidet for å sikre at hensynet til verneområdet ivaretas. Nasjonalpark-/verneområdestyret er forvaltningsmyndighet og skal ikke opptre som kommersiell aktør.

Nasjonalpark-/verneområdestyret skal utarbeide årlige prioriteringer av skjøtelses- og forvaltningstiltak i verneområdene i tråd med den flerårige tiltaksplanen.

Som forvaltningsmyndighet skal nasjonalpark-/verneområdestyret i besøksstrategien vurdere behovet for særskilte informasjonstiltak. Nasjonalpark-/verneområdestyret er hovedansvarlig for informasjonstiltak og skal gjennomføre dette i henhold til Miljødirektoratets merkestrategi.

Nasjonalpark-/verneområdestyret tildeles etter søknad til Miljødirektoratet årlig midler til skjøtsel og forvaltning til prioriterte tiltak i henhold til vedtatte forvaltnings- og skjøtelsesplaner. Tildelingene skjer ut ifra de budsjettmessige rammer det enkelte året. Nasjonalpark-/verneområdestyret prioriterer bruken av de tildelte midlene. Alle tiltak skal være i tråd med godkjent forvaltnings- og tiltaksplan for verneområdene og andre relevante styringsdokumenter.

6.7 Grensemerking

Nasjonalpark-/verneområdestyret har ansvar for at det gjennomføres nødvendig grensemerking og vedlikehold av merkingen i verneområdene. Merkingen skal gjennomføres etter retningslinjer gitt av Miljødirektoratet i veileder om Opprettelse av verneområder (M-481).

6.8 Oppnevne rådgivende utvalg

Nasjonalpark-/verneområdestyret skal oppnevne et rådgivende utvalg. Utvalget skal bestå av representanter for de ulike interessene i området. Formålet er å legge til rette for et godt samarbeid mellom forvaltningsmyndigheten, offentlige organ, grunneiere, næringsliv, frivillige organisasjoner og samiske interesser der det er relevant.

Rådgivende utvalg kan bl.a. bestå av representanter for grunneiere og rettighetshavere, friluftsråd, næringsliv, frivillige organisasjoner (f.eks. natur- og miljøorganisasjoner) og særlig berørte offentlige organer.

Nasjonalpark- og verneområdestyret bør ha minst ett årlig dialogmøte med rådgivende utvalg.

6.9 Opprettelse av et arbeidsutvalg

Nasjonalpark-/verneområdestyret kan nedsette et arbeidsutvalg bestående av medlemmer fra nasjonalpark-/verneområdestyret.

Nasjonalpark-/verneområdestyret kan gi arbeidsutvalget myndighet til å treffe vedtak etter naturmangfoldloven og verneforskriftene i enkeltsaker som ikke er av stor betydning for verneverdiene. Arbeidsutvalgets vedtak skal treffes innenfor rammen av prinsipper fastsatt av styret for de ulike saksområdene i forvaltningsplan eller andre retningslinjer og i samsvar med naturmangfoldloven og verneforskriften.

6.10 Opprettelse av et administrativt kontaktutvalg

For å sikre at god samordning mellom forvaltning av verneområdene og annen kommunal forvaltning, bør nasjonalpark-/verneområdestyret oppnevne et administrativt kontaktutvalg bestående av representanter fra administrativt nivå i de ulike kommunene.

Formålet er å formalisere forvalteren sin administrative kontakt mot kommunene og samordning med kommunal forvaltning ellers, å etablere kunnskap om forvaltningen av verneområdene i kommuneadministrasjonen og bidra til lokalkunnskap i forvalterens innstilling til styret.

6.11 Naturbase og rapportering

Nasjonalpark-/verneområdestyret har ansvar for at opplysninger i Naturbase om verneområdet er oppdatert.

Rapporter og anmeldelser for brudd på naturmangfoldloven og verneforskriften skal sendes til Miljødirektoratet.

7. Nasjonalpark-/verneområdeforvalters oppgaver

Nasjonalpark-/verneområdeforvalter har følgende oppgaver:

7.1 Sekretariat

Nasjonalpark-/verneområdeforvalters hovedoppgave er å være sekretariat for nasjonalpark-/verneområdestyret og faglig forberede alle styresaker.

Forvalteren skal bidra til at verneområdene forvaltes i samsvar med naturmangfoldloven og verneforskriften og at saksbehandlingen følger forvaltningslovens bestemmelser.

Forvalteren skal i samråd med nasjonalpark-/verneområdestyret sørge for enhetlig og helhetlig forvaltning av verneområdene uavhengig av administrative grenser.

7.2 Fatte vedtak etter delegert myndighet

Nasjonalpark-/verneområdeforvalter kan fatte vedtak etter delegert myndighet. Dette

forutsetter at nasjonalpark-/verneområdestyret i skriftlig beslutning har delegert aktuell myndighet til forvalter etter pkt. 6.3.

Det skal komme frem av saksutredningen hvis forvalter fatter vedtak etter delegert myndighet. Alle vedtak som fattes etter delegert myndighet, skal refereres for styret.

Vedtak forvalteren fatter etter delegert myndighet etter pkt. 6.3 skal være i tråd med naturmangfoldloven, verneforskriften og forvaltningsplan. Nasjonalpark-/verneområdestyret kan gi særskilte retningslinjer for behandlingen av denne typen saker.

8. Statsforvalterens klagerett

Statsforvalterne har klagerett på vedtak fattet av nasjonalpark- og verneområdestyret jf. naturmangfoldloven § 62 tredje ledd siste setning.

9. Samarbeid med SNO lokalt

Statens naturoppsyn har tilsynsmyndighet i verneområdet, jf. lov om statlig naturoppsyn.

Nasjonalpark-/verneområdestyret skal etablere et samarbeid med SNO lokalt.

10. Endring av vedtektene

Miljødirektoratet kan endre disse vedtektene.



Saksfremlegg

Arkivsaksnr: 2018/4516-0

Saksbehandler: Tore Tødås

Dato: 13.03.2024

Utvalg	Utvalgssak	Møtedato
Byrkije nasjonalparkstyre/Børgefjell nasjonalparkstyre	5/2024	22.03.2024

Orienteringer møte 2 - 2024

Forvalters tilrådning:

Byrkije nasjonalparkstyre/Børgefjell nasjonalparkstyre tar saken til orientering

Saksopplysninger

- Tidligere styreleder Stian Brekkvassmo orienterer om nasjonalparkstyret som forvaltningsorgan fra etableringen i 2013 frem til 2024.
- Nasjonalparkforvalter Tore Tødås orienterer om historien for etableringen av Børgefjell nasjonalpark.
- Gjennomgang av vedtektene til Børgefjell nasjonalpark.



Saksfremlegg

Arkivsaksnr: 2021/918-0

Saksbehandler: Tore Tødås

Dato: 15.03.2024

Utvalg	Utvalgssak	Møtedato
Byrkije nasjonalpaarhkeståvroe/Børgefjell nasjonalparkstyre	6/2024	22.03.2024

Søknad - bruk av tilhørighetslogo - Møteplass Børgefjell Torgar Eggen

Forvalters tilrådning:

Byrkije nasjonalpaarhkeståvroe/Børgefjell nasjonalparkstyre innvilger ikke søknad fra Møteplass Børgefjell om tillatelse til å benytte tilhørighetslogoen for Børgefjell/Byrkije nasjonalpark.

Begrunnelse:

Møteplass Børgefjell innfrir ikke kravene til aktører som kan tildeles tilhørighetslogoen for nasjonalparken ihht. vedtatte retningslinjer. Nasjonalparkstyret vedtok å innføre ordningen i møte den 25.06.2020 sak 11/2020 hvor det ble fastsatt kriterier for hvilke aktører som kunne få bruke logoen. Et av kriteriene som nasjonalparkstyret vedtok var at merket kun kan tildeles aktører med forretningsadresse i Hattfjelldal, Grane, Namsskogan og Røyrvik kommuner under forutsetning av kommunene har status som nasjonalparkkommune. Møteplass Børgefjell Torgar Eggen med organisasjonsnummer 988 299 588 har forretningsadresse 8665 Mosjøen i Vefsn kommune. Dette betyr at aktøren ikke oppfyller nasjonalparkstyrets kriterie om forretningsadresse i en av kommunene med areal i nasjonalparken.

Saksopplysninger

Det er lagt til rette for at virksomheter med geografisk tilhørighet til en nasjonalpark kan søke om tillatelse til å benytte merkevaren Norges nasjonalparker. Det er laget et eget merke for formålet (tilhørighetslogoen) og det er nasjonalparkstyret som behandler søknaden og gir tillatelser. Tilhørighetslogoen skal brukes sammen med logo for egen virksomhet i markedsføringen av et produkt, tjeneste eller aktivitet.

Byrkije nasjonalpaarhkeståvroe/Børgefjell nasjonalparkstyre fattet i styresak 11/2020 vedtak om at ordningen med tilhørighetslogo innføres for Børgefjell nasjonalpark med tilhørende retningslinjer for tildeling. Retningslinjene ble revidert i sak 17/2023

Møteplass Børgefjell har søkt om å få bruke tilhørighetslogoen i søknad av 07.02.24. Møteplass Børgefjell driver med naturbasert reiseliv. Det vil si overnatting, utleie av båter, lavvoleir, møterom mm i tilknytning til jakt, fiske og friluftsliv. Mye av aktiviteten skjer med utgangspunkt i gården Bergum i Susendalen. For mer informasjon se: <https://moteplass-borgefjell.no/>

Det søkes om å få bruke tilhørighetslogoen på hjemmeside og annen markedsføring av tilbyders produkter. Dette gjelder merket som viser at bedriften ligger ved Børgefjell.

Ved innføring av ordningen som ble vedtatt i møte den 25.06.2020 var nasjonalparkstyret opptatt av at evt. fordeler ved bruk av tilhørighetslogoen skulle tilfalle lokale aktører som hadde sin verdiskapning i en av kommunene med areal i nasjonalparken. Hensikten med tilhørighetslogoen er å vise at aktiviteten, opplevelsen eller produkter kommer fra, eller skjer ved nasjonalparken og dermed gi en økt verdi på produktet. Noe som forhåpentligvis vil medføre merverdi og økt lokal verdiskapning. Nasjonalparkstyret var her veldig opptatt av at denne fordelene skulle tilfalle aktører som hadde faktisk tilhold i en av kommunene og som forsøker å skaffe seg et livsgrunnlag med utgangspunkt i lokale ressurser. Det var derfor ikke ønskelig at aktører utenfor kommunene, det vil si aktører med forretningsadresse i andre deler av landet skulle ha den samme fordelene som de som bodde og virket i en av kommunene. Det er en del aktører som driver virksomhet med grunnlag i «merkevaren» Børgefjell som har utgangspunkt i andre deler av Norge og som derfor i liten grad bidrar til lokal verdiskapning. De utnytter «ressursen» Børgefjell uten å legge igjen særlige verdier ift. innbyggertall, skatt eller andre avgifter/inntekter. Vi har de siste årene eksempler på at slike aktører har forretningsadresse Trondheim, Eidsvoll, Bodø og Vefsn.

Ut fra nasjonalparkstyrets tydelige signaler om at fordelene av å bruke tilhørighetslogoen skal tilfalle lokale aktører med forretningsadresse i en av kommunene må søknaden avslås da Møteplass Børgefjell ikke oppfyller vilkåret.

Vedlegg:

- Søknad tilhørighetslogo - Møteplass Børgefjell
- Samlet saksframstilling - innføring av tilhørighetslogo for Børgefjell nasjonalpark - rutiner og retningslinjer for tildeling av logo



Er du bedrift, organisasjon, gruppe eller person som har tilhold ved Børgefjell nasjonalpark og som tilbyr en tjeneste, produkt eller skal ha en tidsbegrenset aktivitet kan du søke om å få bruke et eget kommersielt merke for Børgefjell nasjonalpark.

For å være kvalifisert til å søke om kommersielt merke må du være tilbyder relatert til besøksnæringen og omfatte produkter som opplevelser, aktiviteter, overnatting, forbruksvarer som mat og drikke eller lokale håndverksprodukter produsert ved bruk av lokale råvarer. Forutsatt at disse kan knyttes til verneområdene.

Du må være en bedrift, organisasjon eller gruppe med forretningsadresse i Hattfjelldal, Grane, Namsskogan eller Røyrvik kommune, eller privatperson med bostedsadresse i en av disse kommunene.

Hvis du oppfyller kriteriene for å få tildelt kommersielt merke fyller du ut og returner dette skjema. Husk signatur.

Om virksomheten

Navn på bedrift, organisasjon, gruppe eller person	Møteplass Børgefjell
Virksomhetskategori (Sett en sirkel rundt ditt valg)	Person <input type="checkbox"/> <u>Bedrift</u> <input checked="" type="checkbox"/> Organisasjon <input type="checkbox"/> Annet <input type="checkbox"/>
Organisasjonsnummer	988 299 588
Virksomhetsadresse	Susendalsveien 3701, 8696 Hattfjelldal
Type virksomhet	Naturbasert reiseliv (overnatting, samt utleie av båter, lavvoleirer og møterom).
Nettside	www.moteplass-borgefjell.no

Om søkeren (deg)

Navn på søker	Torgar Eggen
Tittel eller rolle	Innehaver av enkeltpersonforetaket
Postadresse (hvis forskjellig fra virksomhetsadresse)	Rynesåsen 92 8665 Mosjøen
Telefonnummer	900 47 001
E-postadresse	post@moteplass-borgefjell.no

Hvilke(t) merke søker du om å bruke?:

Kommer fra

Skjer i

Ved

Språk:

bokmål

nynorsk

engelsk

sørsamisk

annet
(spesifiser)

Vennligst beskriv i tekst hvordan du har tenkt å bruke merket(e):

Jeg tenker å bruke merket i forbindelse med markedsføring av vårt tilbud.

KOMMER FRA:	 Børefjell nasjonalpark	SKJER I:	 Børefjell nasjonalpark	VED:	 Børefjell nasjonalpark
ORIGINS FROM:		HAPPENING IN:		BY THE:	

KOMMER FRA:	SKJER I:	VED:
ORIGINS FROM:	HAPPENING IN:	BY THE:
 Børefjell nasjonalpark	 Børefjell nasjonalpark	 Børefjell nasjonalpark

Ved å fullføre søknaden, og inngå avtale for å bruke en eller flere av de kommersielle merkene, forstår jeg og forplikter jeg meg til å overholde følgende vilkår:

Om det kommersielle merket

- det representerer kun en geografisk tilhørighet til Børgefjell nasjonalpark
- det er ikke et kvalitetsstempel
- det representerer ikke en godkjenning eller innebærer finansiering eller annen støtte fra forvaltningsmyndigheten
- som aktører som tildeles merket forplikter du deg til å delta på aktiviteter som vertskapskurs, orienteringsmøter eller lignende som arrangeres i regi eller på vegne av nasjonalparkkommunene eller nasjonalparkforvaltningen.

Hvem kan bruke logoene?

- En virksomhet eller organisasjon som opererer eller ligger i eller ved en nasjonalpark eller verneområde, tilbyr en tjeneste som skjer i nasjonalparken/verneområdet eller et produkt som kommer fra nasjonalparken/verneområdet.
- En virksomhet, organisasjon, gruppe eller individ som arrangerer en tidsbegrenset aktivitet i eller ved en nasjonalpark/verneområde.
- Merket er varemerkebeskyttet og har rettsvern.
- Det kommersielle merket må ikke brukes på en måte som kan skade merkevaren Norges nasjonalparkeres omdømme, eller på en måte som strider mot retningslinjer eller formål.
- Den som autoriseres til å bruke merket skal så langt som mulig etterleve Innovasjon Norges 10 prinsipper om bærekraftig reiseliv: <https://business.visitnorway.com/no/barekraftig-reiseliv/10-prinsipper-for-et-barekraftig-reiseliv/>
- Det er ikke tillatt å bruke det kommersielle merket på reklamemateriell eller varer uten følge av virksomhetens egen logo, som f. eks på brevhode eller på emballasjen for et produkt. Det må alltid gå klart frem hvem virksomheten bak produktet eller tjenesten er, at dette ikke er et nasjonalparkprodukt eller -tjeneste, og at det ikke er et nasjonalparkgodkjent produkt eller tjeneste.
- Merket skal ikke endres i form, beskjæres eller tillegges design eller egen tekst. Retningslinjer for å sikre riktig anvendelse blir gitt.
- Det kommersielle merket kan ikke selges videre eller distribueres til tredjepart.
- Ved misbruk av merket kan tillatelsen til bruk trekkes tilbake.
- Tildeling av merket gjelder i første omgang til **31.12.2023**. Ordningen med tilhørende rutiner og retningslinjer evalueres før eventuell videreføring.
- Tildeling av tilhørighetslogo gjøres av nasjonalparkstyret

Søknaden signeres i to eksemplarer til hver av partene.

Virksomhetens navn: Møteplass Børgefjell.....

Navn med blokkbokstaver: MØTEPLASS BØRGEFJELL.....

Signatur: .....

Sted, dato: Hattfjelldal 07.02.24

Navn på styre/forvaltningsmyndighet:

Signatur

Sted, dato



Samlet saksframstilling

Arkivsaksnr: 2020/3443-0

Saksbehandler: Tore Tødås

Dato: 09.03.2020

Utvalg	Utvalgssak	Møtedato
Børgefjell nasjonalparkstyre	11/2020	25.06.2020

Saksprotokoll i Børgefjell nasjonalparkstyre - 25.06.2020

Behandling:

Følgende tillegg i kulepunkt 5 ble utarbeidet i møtet:

«og lokale håndverksprodukter produsert ved bruk av lokale råvarer»

Vedtak

Byrkije nasjonalpaarhkeståvroe/Børgefjell nasjonalparkstyre vedtar å innføre ordningen med tilhørighetslogoer for Børgefjell nasjonalpark til kommersiell bruk. Dette ihht. retningslinjer gitt for merkevaren Norges nasjonalparker.

Børgefjell nasjonalparkstyre vedtar følgende tilleggskriterier for tildeling av merket for Børgefjell nasjonalpark:

- Tildeling av merket gjelder i første omgang til 31.12.2023. Ordningen med tilhørende rutiner og retningslinjer evalueres før eventuell videreføring.
- Merket tildeles aktører med forretningsadresse i Hattfjelldal, Grane, Namsskogan og Røyrvik kommuner under forutsetning av kommunene har status som nasjonalparkkommune.
- Tildeling av tilhørighetslogo gjøres av nasjonalparkstyret.
- Aktører som tildeles merket forplikter seg til å delta på aktiviteter som vertskapskurs, orienteringsmøter eller lignende som arrangeres i regi eller på vegne av nasjonalparkkommunene eller nasjonalparkforvaltningen.
- Tilbyder skal være relatert til besøksnæringen og omfatte produkter som opplevelser, aktiviteter, overnatting, forbruksvarer som mat og drikke og lokale håndverksprodukter produsert ved bruk av lokale råvarer. Forutsatt at disse kan knyttes til verneområdene.

Enstemmig vedtatt med foreslåtte tillegg

Saksfremlegg

Forvalters tilråding:

Byrkijø nasjonalpaarhkeståvroe/Børgefjell nasjonalparkstyre vedtar å innføre ordningen med tilhørighetslogoer for Børgefjell nasjonalpark til kommersiell bruk. Dette ihht. retningslinjer gitt for merkevaren Norges nasjonalparker.

Børgefjell nasjonalparkstyre vedtar følgende tilleggskriterier for tildeling av merket for Børgefjell nasjonalpark:

- Tildeling av merket gjelder i første omgang til 31.12.2023. Ordningen med tilhørende rutiner og retningslinjer evalueres før eventuell videreføring.
- Merket tildeles aktører med forretningsadresse i Hattfjelldal, Grane, Namsskogan og Røyrvik kommuner under forutsetning av kommunene har status som nasjonalparkkommune.
- Tildeling av tilhørighetslogo gjøres av nasjonalparkstyret.
- Aktører som tildeles merket forplikter seg til å delta på aktiviteter som vertskapskurs, orienteringsmøter eller lignende som arrangeres i regi eller på vegne av nasjonalparkkommunene eller nasjonalparkforvaltningen.
- Tilbyder skal være relatert til besøksnæringen og omfatte produkter som opplevelser, aktiviteter, overnatting eller forbruksvarer som mat og drikke. Forutsatt at disse kan knyttes til verneområdene.

Saksopplysninger

Kommersiell bruk av merkevaren Norges nasjonalparker

Gjennom merkevaren Norges nasjonalparker er det lagt til rette for at virksomheter med **geografisk tilhørighet** til en nasjonalpark kan søke om tillatelse til å benytte et spesiallaget merke for denne merkevaren sammen med logo for egen virksomhet i markedsføringen av et produkt, tjeneste eller aktivitet. Det er laget egne merker for formålet (kommersielt merke) og det er nasjonalparkstyret for nasjonalparken som behandler søknaden og gir tillatelser. Styret må ha godkjent besøksstrategi for området.

Hvem kan bruke det kommersielle merket?

Aktører som driver kommersiell, frivillig eller annen type virksomhet ved nasjonalparken. Hvis produktet som tilbys kommer fra en nasjonalpark, eller det arrangeres en aktivitet i eller ved nasjonalparken, kan det søkes om tillatelse til å bruke varemerket.

Hva står merket for?

Det kommersielle merket er utviklet for å hjelpe lokale aktører med å markedsføre sin bedrift, aktivitet eller produkt i relasjon til Norges nasjonalparker, og sier noe om geografisk tilhørighet til en nasjonalpark eller et verneområde. Merket er **ikke** et kvalitetsstempel, og representerer ikke en godkjenning, noen form for finansiering eller annen støtte fra nasjonalparken eller forvaltningsmyndigheten. I seg selv ligger det en kvalitet i å ligge i nærheten av en nasjonalpark eller verneområde, det er dette en ønsker at bedriftene skal kunne nyte godt av.

Hvordan kan merket benyttes?

Aktører kan eksempelvis bruke merket som klistremerker i butikkvinduer, i program eller brosjyrer, på nettsted, i e-post og på plakater. Det er ikke tillatt å bruke det kommersielle merket på reklamemateriell eller varer uten følge av virksomhetens egen logo, som f. eks på brevhode eller på emballasjen for et produkt. Det må alltid gå klart frem hvem virksomheten bak produktet eller tjenesten er, at dette ikke er et nasjonalparkprodukt eller -tjeneste, og at det ikke er et nasjonalparkgodkjent produkt eller tjeneste.

Børgefjell nasjonalpark kan som følge av godkjent besøksstrategi innføre ordningen med kommersielle logoer for lokale aktører. Det er nasjonalparkstyret selv som forvalter ordningen og som bestemmer om denne skal innføres. En forutsetning ved innføring av ordningen er at retningslinjene gitt i merkevaren Norges nasjonalparker følges ved tildeling. Miljødirektoratet sier videre at det er opp til forvaltningsmyndighet for det enkelte verneområde å utarbeide lokale retningslinjer for forvaltning av merket. Dette for å sikre at de produkter og tjenester som markedsfører seg med merket holder ønsket kvalitet og ikke forringer verdien av merkevaren. Derfor bør tildeling av merket være tidsbegrenset slik at nasjonalparkstyret kan ta ny vurdering på om aktøren/produkter innfrir gjeldene krav til merket.

I merkevaren er det gitt retningslinjer som må oppfylles for tildeling av merket, disse inngår i avtalen mellom aktør og nasjonalparkforvaltningen, disse lyder som følger:

«Ved å fullføre søknaden, og inngå avtale for å bruke en eller flere av de kommersielle merkene, forstår jeg og forplikter jeg meg til å overholde følgende vilkår:

Om det kommersielle merket

- *det representerer kun en geografisk tilhørighet til en nasjonalpark/verneområde*
- *det er ikke et kvalitetsstempel*
- *det representerer ikke en godkjenning eller innebærer finansiering eller annen støtte fra forvaltningsmyndigheten*

Hvem kan bruke logoene?

- *En virksomhet eller organisasjon som opererer eller ligger i eller ved en nasjonalpark eller verneområde, tilbyr en tjeneste som skjer i nasjonalparken/verneområdet eller et produkt som kommer fra nasjonalparken/verneområdet.*
- *En virksomhet, organisasjon, gruppe eller individ som arrangerer en tidsbegrenset aktivitet i eller ved en nasjonalpark/verneområde.*
- *Merket er varemerkebeskyttet og har rettsvern.*
- *Det kommersielle merket må ikke brukes på en måte som kan skade merkevaren Norges nasjonalparkeres omdømme, eller på en måte som strider mot retningslinjer eller formål.*
- *Den som autoriseres til å bruke merket skal så langt som mulig etterleve Innovasjon Norges 10 prinsipper om bærekraftig reiseliv: <https://business.visitnorway.com/no/barekraftig-reiseliv/10-prinsipper-for-et-barekraftig-reiseliv/>*
- *Det er ikke tillatt å bruke det kommersielle merket på reklamemateriell eller varer uten følge av virksomhetens egen logo, som f. eks på brevhode eller på emballasjen for et produkt. Det må alltid gå klart frem hvem virksomheten bak produktet eller tjenesten er, at dette ikke er et nasjonalparkprodukt eller -tjeneste, og at det ikke er et nasjonalparkgodkjent produkt eller tjeneste.*
- *Merket skal ikke endres i form, beskjæres eller tillegges design eller egen tekst. Retningslinjer for å sikre riktig anvendelse blir gitt.*
- *Det kommersielle merket kan ikke selges videre eller distribueres til tredjepart.*
- *Ved misbruk av merket kan tillatelsen til bruk trekkes tilbake»*

I tillegg til disse generelle vilkår kan det gjøres lokale tilpasninger av nasjonalparkstyret. Dette kan være vilkår om geografisk tilhørighet, for eksempel om det skal være vilkår om maksimal avstand fra

nasjonalparken. Eller om ordningen skal gjelde hele kommunen? For hvilke tjenester og produkter som kan tildeles merket, tildelingsperiode osv.

På møte den 28. mai med destinasjonsselskapene i regionene ble det informert om ordningen (Visit Helgeland, Visit Namdalen og Visit Innherred). Fra destinasjonsselskapene ble det gitt positive tilbakemeldinger på at det nå arbeides med merkevarebygging med utgangspunkt i nasjonalparker og at dette kan knyttes til lokale aktører med mål om at disse kan få økt verdiskapning. Det ble også gitt tilbakemelding fra destinasjonsselskapene om at de besøkende ville se merkevaren som et kvalitetsstempel og «godkjenning» av produkt/tilbud, uavhengig av at Miljødirektoratet sier merket kun representerer en geografisk tilhørighet til nasjonalparken. Derfor må det settes kriterier som gjør at tilbydere som bruker merket tilbyr kvalitet og er innenfor det de besøkende finner som en naturlig tjeneste knyttet til merkevaren nasjonalpark.

Ordningen har vært diskutert blant verneområdeforvaltere i Nordland. Ved at områdene er forholdsvis ulike er det konkludert med at det er vanskelig å få felles retningslinjer og at nærliggende verneområder bør forsøke på en felles tilnærming slik at kriteriene ikke blir for ulike i samme region. Det er også konkludert med at kriteriene må være målbare, det vil si unngå generelle formuleringer som ikke kan ettergås ved vurdering. Forvalters forslag til tilleggs-kriterier er satt opp i samarbeid med forvalter for Lomsdal Visten nasjonalpark med mål om mest mulig like kriterier i samme region.

Status når det gjelder innføring av tilhørighetslogoen nasjonalt er at mange er vurderer innføring, men det er bare Raet nasjonalpark og Nigardsbreen naturreservat som så langt har kommet i gang. Raet nasjonalpark innførte ordningen som del av et partnerprogram før Miljødirektoratet hadde utarbeidet retningslinjene, men har i ettertid innarbeidet disse tilpasset sine egne kriterier.

For mer informasjon om ordningen se designmanualen for Norges nasjonalparker på denne lenken: <https://designmanual.norgesnasjonalparker.no/kommersielt-merke/retningslinjer>

Vedlegg:

- Miljødirektoratets standard søknadsskjema



Saksfremlegg

Arkivsaksnr: 2018/18470-9

Saksbehandler: Tore Tødås

Dato: 13.03.2024

Utvalg	Utvalgssak	Møtedato
Byrkije nasjonalpaarhkeståvroe/Børgefjell nasjonalparkstyre	7/2024	22.03.2024

Møteplan Byrkije nasjonalpaarhkeståvroe / Børgefjell nasjonalparkstyre – 2024

Forvalters tilrådning:

Byrkije nasjonalpaarhkeståvroe / Børgefjell nasjonalparkstyre vedtar følgende møteplan for 2024

-
-
-

Ved få saker kan styreleder avlyse oppsatte møte, alternativt gjennomføre møte som digitalt møte eller e-postmøte.

Hjemmelsgrunnlag

I vedtektene for nasjonalparkstyret står det følgende ift. avholdelse av styremøter:

«Nasjonalpark-/verneområdestyret bør tre sammen minst fire ganger hvert år og ellers når lederen bestemmer. Lederen plikter å kalle inn dersom minst en tredel av medlemmene ønsker det.»

I 2023 har det vært tre fysiske møter, ett digitalt møte på Teams og tre epostmøter. Så langt i 2024 er det gjennomført et digitalt møte på Teams

De fire styremøtene har tidligere år vært avhold ca. som følger:

- Mars/april
- Siste del av juni ift. å få med flest mulig saker før feltsesong.
- Oktober. Oppsummeringer/befaringer (avhengig av barmark)
- November/desember. Fellesmøte med rådgivende utvalg. Bestillingsdialog, tiltak kommende år.



Saksfremlegg

Arkivsaksnr: 2024/3765-0

Saksbehandler: Tore Tødås

Dato: 18.03.2024

Utvalg	Utvalgssak	Møtedato
Byrkije nasjonalpaarhkeståvroe/Børgefjell nasjonalparkstyre	8/2024	22.03.2024

Søknad om dispensasjon fra vernebestemmelsene til Børgefjell nasjonalpark for feltarbeid, fastmerking og bruk av helikopter - Sállir natur AS

Forvalters tilrådning:

Med hjemmel i naturmangfoldlovens § 48 fatter Byrkije nasjonalpaarhkeståvroe/ Børgefjell nasjonalparkstyre følgende vedtak:

- Sállir natur AS/Miljøfaglig Utredning AS gis tillatelse til etablering av 2 ANO-lokaliteter i Børgefjell/Byrkije nasjonalpark som kan merkes med inntil 36 fastmerker pr. flate.
- Til dispensasjonen settes vilkår om at det kun skal benyttes ubehandlet trevirke til fastmerkingen. Det skal ikke benyttes bestandige materialer som metall eller plast i fastmerkingen.
- Fastmerkingen skal kun skje på flate 681 og 820 ihht. kart i denne saksutredning.
- Dispensasjonen for fastmerking er gyldig til og med 01.09.2028.
- Fastmerkingen skal fjernes når dispensasjon er utløpet eller ikke er fornyet. Hvis prosjektet avsluttes før dispensasjonen utløper, skal tiltakshaver fjerne fastmerkingen innen påfølgende feltsesong.
- Sállir natur/Miljøfaglig Utredning AS med underleverandør gis dispensasjon fra § 3 pkt. 6.1 i verneforskriften for bruk av helikopter til frakt av materiell, utstyr og feltteam i forbindelse med feltarbeid i Børgefjell/Byrkije nasjonalpark.
- Dispensasjonen gjelder for to (2) turer/flygninger med totalt to (2) landinger med følgende fordeling:
 - En landing ved flate 820
 - En landing ved flate 681
- Dispensasjonen for bruk av helikopter gjelder i periodene 1. august 2024 til og med 31. august 2024
- Ferdsele skal utføres på en mest mulig skånsom måte med hensyn til dyre- og fuglelivet i området. Vi gjør spesielt oppmerksom på at det tas hensyn til fjellreven. Flyging skal foregå minimum 300 meter over bakken med unntak for landing ved flate 820 og 681.
- Dersom det er tamrein i området tas det hensyn til denne. Før flyging kan Byrkije Sijte v/Tor Enok Larsen kontaktes for å få oversikt over hvor reinen befinner seg, og slik kunne unngå unødig forstyrrelser.
- Før tiltaket gjennomføres varsles nasjonalparkforvalter på epost om tidspunkt for flyging.

Begrunnelse

Gjennomføring av tiltaket innenfor rammen av dispensasjonen med gitte vilkår strider ikke mot vernevedtakets formål og påvirker ikke verneverdiene nevneverdig. Kunnskap er viktig for forvaltningen av Børgefjell nasjonalpark. Informasjonen som samles inn i forskningsprosjektet vil øke kunnskapsgrunnlaget og kan danne grunnlag for den framtidige forvaltningen. Dette gjelder ikke bare lokalt, men også i nasjonal sammenheng. Prosjektet inngår i et nasjonalt prosjekt som omfatter flere områder i Norge. Prosjektet er i tråd med målsetninger i forvaltningsplanen. De angitte vilkårene anses å ha en saklig sammenheng med verneformålet og de hensyn som der skal ivaretas, og kan ikke sies å fremstå som særlig tyngende.

Hjemmelsgrunnlag

- Forskrift om verneplan for Børgefjell, vedlegg 1, vern av Børgefjell/Byrkije nasjonalpark, Grane, Hattfjelldal, Røyrvik og Namsskogan kommuner, Nordland og Nord-Trøndelag
- Lov om forvaltning av naturens mangfold (naturmangfoldloven)

Saksopplysninger

Søknad om dispensasjon fra Sállir natur AS omhandler et nasjonalt overvåkingsprogram i regi av Miljødirektoratet hvor Sállir natur AS er gitt oppdraget med gjennomføring i felt.

I programmet skal data samles inn for å overvåke endringer i artssamansetning, naturtyper og vegetasjonsdekning over tid. Datamaterialet som blir samla inn skal videre brukes til å vurdere økologisk tilstand, og inngår som et styrket datagrunnlag for miljøforvaltninga.

Det skal etableres to flater som er 500 x 500 meter som inneholder 18 punkt. Innenfor en kvadratmeter rundt hvert av disse punktene skal det utføres analyser med registrering av arter og dekningsvariabler. To av hjørnene i hver rute skal merkes med fastmerker slik at disse kan finnes igjen ved neste registreringsrunde om fem år. Fastmerking anses som et tiltak som krever dispensasjon. I utgangspunktet ønsket tiltakshaver å benyttes metallrør til denne fastmerkingen, nasjonalparkforvalter har i forkant av søknaden kommunisert at det ikke er ønskelig at det benyttes slik fastmerking da en har erfaring fra tidligere prosjekt at slik merking ikke blir fjernet etter at prosjekt er avsluttet. Dette er akseptert av tiltakshaver.

En evt. dispensasjon for ANO-lokalitetene anbefales gis til 01.09.2028, det vil si at det gjelder tom. neste kartleggingsrunde. Etter dette må det søkes ny dispensasjon hvis prosjektet videreføres.

Søknadens punkt om bruk av helikopter for transport grunngis med logistiske utfordringer. Det søkes om inntil 2 helikopterturer/flyginger med 2 landinger. Det søkes om dispensasjon for perioden 15. juli og ut august. Det anbefales her at evt. dispensasjon kun gis i august.

Grunnlag for avgjørelsen

Børgefjell/Byrkije nasjonalpark ble etablert ved kgl. res. av 9. august 1963 og senere utvidet i 1971 og 2003. Formålet med Børgefjell/Byrkije nasjonalpark er å bevare et stort naturområde tilnærmet fritt for tekniske inngrep, med store villmarksprega områder for å sikre biologisk mangfold og et naturlig forekommende plante- og dyreliv med bl.a. trua og sårbare arter, samt å ta vare på geologiske forekomster og kulturminner.

I utgangspunktet er det forbudt å sette opp tekniske installasjoner som fastmerker eller andre tilsvarende installasjoner i verneområdet. Tilsvarende gjelder motorferdsel til angjeldende formål.

Formålene det søkes dispensasjon for skal vurderes etter naturmangfoldlovens dispensasjonsbestemmelse i § 48. I naturmangfoldloven § 48, pkt. 1, fastslås det at

forvaltningsmyndighetene kan gjøre unntak fra et vernevedtak dersom det ikke strider mot vernevedtakets formål og ikke kan påvirke verneverdiene nevneverdig.

I utgangspunktet skal ikke naturmangfoldlovens § 48 benyttes som unntaksregel for gjentakende aktiviteter/tiltak, dvs. at det ikke skal innvilges flerårige dispensasjoner. Unntaket er at det kan gis flerårig dispensasjon i tilfeller hvor det omsøkte tiltaket har antatt tilnærmet samme virkning på verneverdier/verneformål hvert år og hvor dispensasjonen gis fordi verneforskrifta er mangelfull eller foreldet. Verneforskriften for Børgefjell nasjonalpark er fra 2003. Hadde verneforskriften blitt utarbeidet i dag er det rimelig å tro at dette formålet hadde blitt tatt inn i verneforskriften og at det dermed kunne gis flerårige dispensasjoner.

En innvilget dispensasjon her vil være kvalifisert til en flerårig tillatelse når det gjelder fastmerkingen.

Som grunnlag for beslutningen er søknaden vurdert i henhold til prinsippene i naturmangfoldlovens § 8 til 12.

Forskningsarbeidet som skal utføres er viktig for å øke kunnskapen om høyfjellsøkosystemene generelt, og i Børgefjell spesielt. En vil her få kunnskap om endringer i økosystemene knyttet til endringer i klima som vil være nyttig i den fremtidige forvaltningen av områdene. Avstandene i Børgefjell er en utfordring opp mot å få gjennomført mest mulig forskning med tilgjengelig personell i en kort feltsesong. Bruk av helikopter er en skånsom og svært effektiv måte å frakte ut nødvendig materiell og utstyr på. Støy fra helikopter kan gi forbigående forstyrrelser på fugle- og dyrelivet. Flygingen er begrenset til to turer med landing på to angitte områder.

I forvaltningsplanen for Børgefjell nasjonalpark er miljøovervåkning, forskning og undervisning omtalt, her står blant annet:

«Kartleggingsstatus og miljøovervåkingen av natur- og kulturverdiene i nasjonalparken bør styrkes. Forskning og undervisning skal gjennomføres på en slik måte at det ikke kommer i konflikt med verneformålet eller virker negativt på reindriftens muligheter til å utøve reindrift innenfor nasjonalparkens grenser»

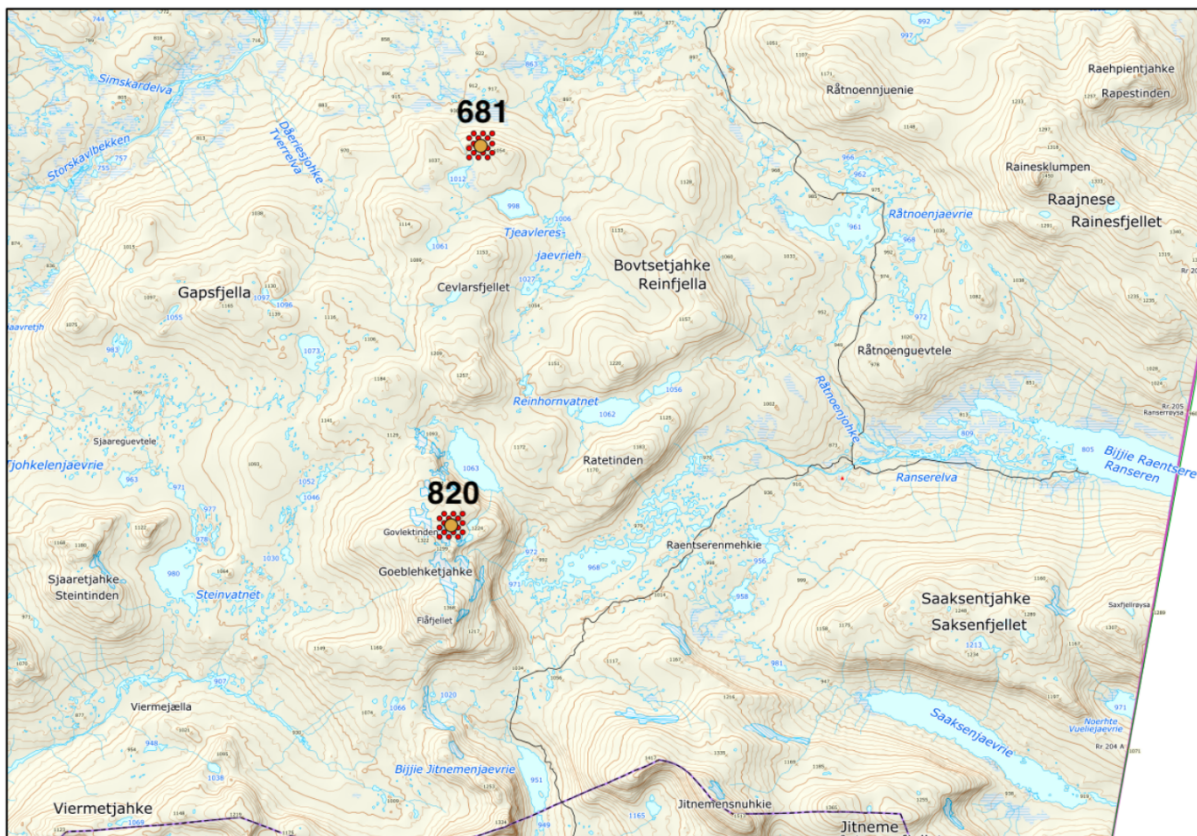
Ut fra dette er følgende målsetting tatt inn i forvaltningsplanen:

Målsetting

Påvise endringer over tid og gi et faglig grunnlag for forvaltningsmessige tiltak som ivaretar natur- og verneverdiene i nasjonalparken.

Naturbase, artskart, rovbaser mfl. er brukt som kunnskapsgrunnlag for vedtaket. Kunnskap er også innhentet fra Statskog fjelltjenesten som overvåker områdene ift. sårbare arter. Det har vært dialog med tiltakshaver om at en av omsøkte flater ikke vil bli godkjent ift. fjellrevlokalitet, noe tiltakshaver har akseptert ved å justere søknaden. Det er også orientert om at fastmerking i bestandige materialer ikke aksepteres.

Føre- var-prinsippet kommer kun til anvendelse i situasjoner der man ikke har slik tilstrekkelig kunnskapsgrunnlag, jf. naturmangfoldloven § 9, og tillegges liten vekt i denne saken. Dispensasjonen vil i liten grad medføre økt samlet belastning på naturverdiene i Børgefjell. Bruken av helikopter skjer i et begrenset tidsrom og område etter hekke- og yngletid. Fastmerking skal gjennomføres med ubehandlede trematerialer. Nml. § 10 tillegges derfor liten vekt i saken. Hvis aktiviteten medfører miljøforringelse av nasjonalparken, skal kostnadene med retting og/eller tilbakeføring bæres av tiltakshaver (Jf. § 11 i nml.). Verneområdeoppsynet har i oppdrag å rapportere eventuelle miljøforringelser som følge av dispensasjonen til nasjonalparkstyret.



Figur 1. Figuren viser plassering av dei to flatene innanfor Børgefjell nasjonalpark. Flate 820 er lokalisert ved Govlektinden og flate 681 ligg nord for Tjeavlarasse/Cevlarsfjellet.

Vedlegg:

- 1 Søknad om dispensasjon til feltarbeid og helikopterflyging i Børgefjell/Byrkjje nasjonalpark i samband med ANO
- 2 Feltinstruks for ANO 2023

Søknad om dispensasjon til feltarbeid og helikopterflyging i Børgefjell/Byrkije nasjonalpark i samband med ANO

Bakgrunnsinformasjon om prosjektet ANO

Arealrepresentativ naturovervåking (ANO) er eit nasjonalt overvåkingsprogram i regi av Miljødirektoratet, der data blir samla inn for å overvake endringar i artssamansetning, naturtypar og vegetasjonsdekning over tid. Datamaterialet som blir samla inn skal vidare brukast til å vurdere økologisk tilstand, og inngår som eit styrka datagrunnlag for miljøforvaltninga. Meir informasjon om prosjektet på Miljødirektoratet sine nettsider, samt vedlagt kartleggingsinstruks:

<https://www.miljodirektoratet.no/ansvarsomrader/overvaking-arealplanlegging/miljoovervaking/overvåkingsprogrammer/natur-pa-land/arealrepresentativ-naturovervaking-ano/>

Metodikk: Flater på 500x500 meter er tilfeldig genererte frå SSB sitt rutenett over heile landet. Innanfor kvar flate er det 18 punkt, og innanfor ein kvadratmeter rundt kvart av desse punkta skal det utførast analyser med registrering av bl.a. artar og dekningsvariablar. To av hjørna i kvadratmeterruta merkast med fastmerker i bakken for å kunne finne igjen punkta under neste omdrev. Totalt sett blir det sett ned 36 pinnar innanfor ei flate. Rundt kvart av dei 18 punkta blir det også målt opp ein sirkel med areal 250 m², der det registrerast dekningsvariablar knytt til blant anna naturtype, slitasje, køyrespor og beitetrykk.

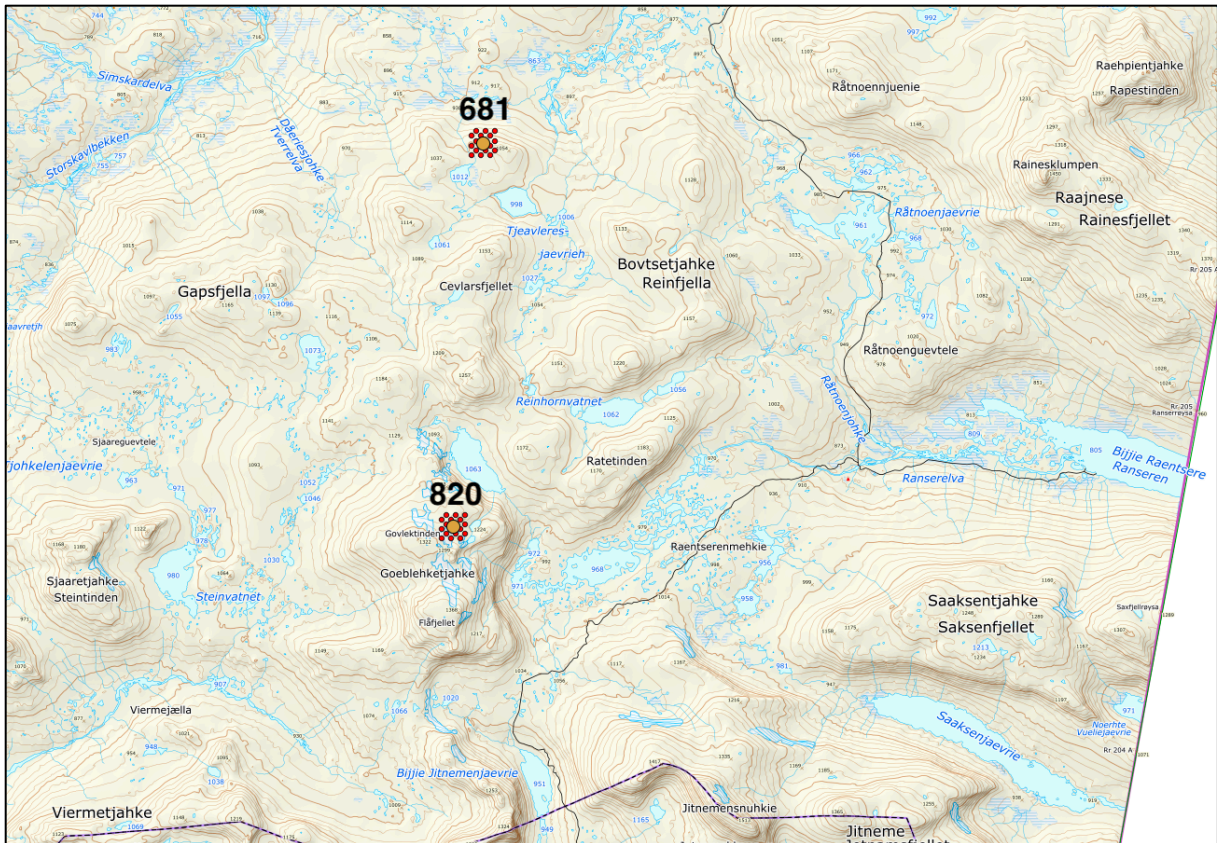
For å finne punkta blir det brukt høgpresisjons GPS-utstyr. I område med dekning fungerer dette godt ettersom ein kan nytte korreksjonstenester (t.d. CPOS frå Kartverket), mens i område utan dekning blir det brukt vanleg, handhalden GPS for å finne punkta.

ANO-lokalitetane skal besøkast og undersøkast i 5-årige omdrev. Sluttår for prosjektet er foreløpig ikkje bestemt av Miljødirektoratet. Sállir natur med underleverandørar Miljøfaglig Utredning, Multiconsult og Natur og Samfunn har ansvar for det første omdrevet i Nordland, Troms og Finnmark, og er no inne i femte og siste året av første omdrev.

Feltarbeid i Børgefjell/Byrkije nasjonalpark

To ANO-flater er lokalisert innanfor Børgefjell/Byrkije nasjonalpark, vist på figur 1, og feltarbeidet for desse flatene er planlagt gjennomført i 2024. Vi søker med dette om dispensasjon til å utføre feltarbeid etter skildra metodikk. I dei fleste tilfelle blir det brukt metallrøyr for fastmerking for å lettare finne att punkta i neste omdrev ved bruk av metalldetektor. Etter dialog med nasjonalparkforvaltaren i Børgefjell vil vi tilpasse oss ynsket om å bruke trepinnar for flatene innanfor verneområdet. Det skal heller ikkje takast jordprøver under årets feltarbeid.

Feltarbeidet er planlagt gjennomført i august av Miljøfaglig Utredning. Planlagt tidspunkt vil vere godt eigna med tanke på snømengder og tilpassing til vekstsesongen for identifisering av artar, i tillegg til minst mogleg forstyrring av fugl og vilt.



Figur 1. Figuren viser plassering av dei to flatene innanfor Børgefjell nasjonalpark. Flate 820 er lokalisert ved Govlektinden og flate 681 ligg nord for Tjeavlarasse/Cevlarsfjellet.

Helikopterflyging

Flatene innanfor Børgefjell nasjonalpark har krevjande tilkomst. For å sikre trygge og rimelege arbeidsforhold søker vi derfor om løyve til helikopterflyging og landing innanfor verneområdet under årets feltarbeid. Flyginga omfattar transport av to personar og nødvendig feltutstyr inn til flatene. Vi søker om to landingar: ei landing nær flate 820, samt ei landing for henting og utflyging ved flate 681. Mellom flate 820 og 681 er det planlagt ei etappe til fots. Helikopterflyging vil skje frå anten Klimpfjäll (Sverige) eller Mosjøen. Totalt sett er feltarbeidet estimert til 2-4 dagar.

Miljøfaglig Utredning tek sikte på å utføre feltarbeidet i første halvdel av august, men vi søker likevel helikopterlanding i eit utvida tidsrom mellom 15. juli – 31. august for å kunne tilpasse feltarbeidet til vêrforhold og endra tidsplan. Eventuelle datoar for helikopterflyging skal avklarast og godkjennast av nasjonalparkforvaltar i forkant. Dispensasjon frå motorferdselslova skal søkast hos Hattfjelldal kommune.

18.03.2024, Tromsø

Hilde Riksheim Tandstad, miljøfagleg rådgivar i Sállir natur

Feltinstruks - Arealrepresentativ naturovervåking (ANO)

Versjon 7.6.2023

Arealrepresentativ naturovervåking (ANO) er et nasjonalt overvåkingsprogram som vil samle inn data på viktige indikatorer for å vurdere økologisk tilstand i hovedøkosystemene. Det vil i tillegg gi en nøytral og helhetlig beskrivelse av status og utvikling av naturtyper i fastlands-Norge etter systemet Natur i Norge (NiN). Overvåkingen vil bidra til å styrke datagrunnlaget for miljøforvaltningen og miljøpolitiske beslutningsprosesser.

Design for datainnsamling

Datainnsamling i ANO foregår i ANO-flater á 500 × 500 m. På hver flate er det etablert et sett med 18 ANO-punkter i et regulært forband (Figur 1). ANO-flater og punkter kan med fordel bli tilrettelagt for GPS før feltarbeidet starter. Datainnsamling i ANO gjennomføres på ANO-punkter og inkluderer tre hovedkomponenter:

- 1) kartlegging av naturtyper etter NiN kartleggingsinstruks for målestokk 1:5000
- 2) registrering av tilstedeværelse/fravær av Naturtyper etter Miljødirektoratets kartleggingsinstruks for kartlegging av Naturtyper etter NiN2
- 3) registrering av ANO-variabler (indikatordata for fagsystem for økologisk tilstand - ØT)
 - a) ruteanalyse 1 m²
 - b) dekningsanalyse 250 m²



Figur 1. Eksempel på ANO-flate med 18 ANO-punkter i regulært forband

Heldigital datainnsamling

ANO har en heldigital arbeidsflyt der Miljødirektoratet har tilrettelagt et smart-feltskjema, basert på denne instruksjonen, i verktøyet [Survey 123 for ArcGIS](#). Survey 123 er en brukervennlig løsning for å lage, dele og analysere undersøkelser (surveys). Dataene registreres i felt, kvalitetssikres av oppdragstaker fortløpende før de sendes inn til Miljødirektoratet og blir lastet opp til ArcGIS online. Data kan samles inn via web, mobil eller nettbrett, med eller uten nettdekning.

Oppdragstaker(e) må ha en Naturbase-bruker for å bruke Survey 123, som gir tilgang til en AGOL-lisens hos Miljødirektoratet. Dette ordnes av Miljødirektoratet i forkant av feltsesongen. Det er ikke behov for annen lisens.

Se vedlegg for brukerveiledning i Survey 123.

Innmåling og etablering av ANO-punkt

Ved førstegangs besøk av ANO-punktet skal senterpunktet innmåles med nøyaktig posisjoneringsutstyr (nettverks-RTK eller tilsvarende). Kartverket har ansvaret for de nasjonale bransjestandardene for kart, oppmåling og geografisk informasjon. Oppdragstaker bes om å sette seg inn i standarden som beskriver hvordan posisjonsbestemmelse med satellitter bør utføres i kart- og oppmålingsarbeider ([Satellittbasert posisjonsbestemmelse \(pdf\) 2009](#)).

ANO-variabler som skal brukes til ØT-indikatorer skal registreres på to romlige skalaer på et ANO-punkt, 1 m² og 250 m². Rundt senterpunktet av hvert ANO-punkt etableres en rute på 1 × 1 m, som legges ut i N-S retning (Figur 2). Ruten skal merkes med metallrør i hhv. sør-østre og nord-vestre hjørne. Rutens posisjon og retning må ikke endres, heller ikke i tilfeller der nedlegging og/eller merking av ruten er utfordrende, f.eks. ved trær eller stubber. Dersom metallrør er uanvendelige, eller det er andre kommentarer til merkingen begrunnes dette i feltskjema. Maling brukes kun helt unntaksvis der det er lite referanser i bildematerialet og samtidig dårlig stedfesting.

Det skal tas totalt fem bilder av ruten i hvert ANO-punkt. Bildene tas i Survey 123 slik at hvert bilde blir tilknyttet riktig ANO-punkt. Ett av bildene tas rett ovenfra og ned, med nordsiden av ruten øverst i bildet (Figur 2). I tillegg skal det tas bilder i hver himmelretning, fra alle fire sider av rammen. Bildene bør vise eventuelle kjennetegn rundt ruten, og bør tas i en slik vinkel at rammens plassering i terrenget vises (Figur 3). Det er spesielt viktig med gode bilder når merking med metallrør ikke er mulig.

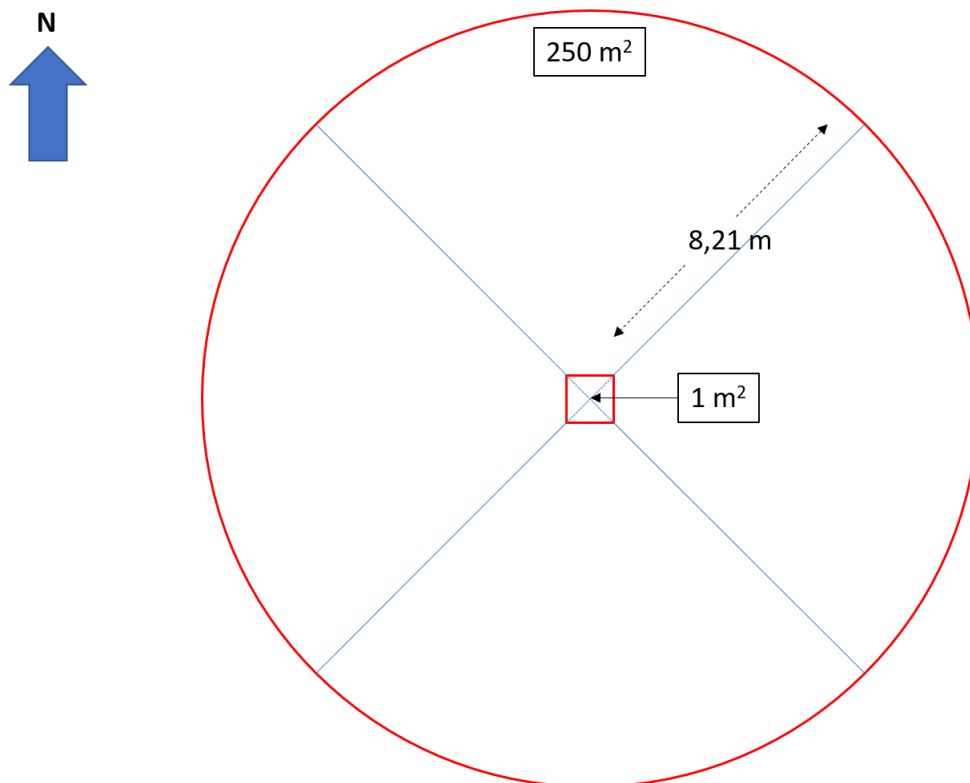


Figur 2. Eksempelbilde tatt ovenfra og ned. Bildet skal tas mot nord.



Figur 3. Eksempelbilder tatt i himmelretningene av en 1m²-rute lagt ned i sentrum av ANO-punktet.

Rundt hver rute etableres en sirkel med areal på 250 m², som tilsvarer en radius på 8,92 m. Senterpunktet for sirkelen er midten av 1 × 1 m-ruten, og avstanden fra rutehjørnene til sirkelens ytterkant er 8,21 m. Sirkelen etableres ved å trekke fire målebånd, ett fra hvert hjørne i 1 × 1 m-ruten, 8,21 m ut (figur 4). En oversikt over alle variabler som skal registreres, hvilken romlig skala de skal registreres på, samt presisering av metodikk for registrering, ligger i tabell 2.



Figur 4. På hvert ANO-punkt etableres en 1m²-rute og en 250 m²-sirkel rundt ruten. Merk at avstanden fra rutehjørnene til sirkelens ytterkant er 8,21 m. Sirkelens radius er 8,92 m.

Registrering av NiN-kartleggingsenhet og Naturtyper etter Miljødirektoratets instruks

For hvert ANO-punkt skal det registreres kartleggingsenhet(er) i målestokk 1:5000 etter gjeldende veiledere for kartlegging av terrestrisk naturvariasjon etter NiN (Bryn et al. 2018, Bryn og Ullerud 2018). Kartleggingsenhet skal registreres på to skalaer;

- 1) Punktregistrering av kartleggingsenhet med utgangspunkt i sirkelens senterpunkt. Et punkt har per definisjon ikke noe areal, men inventøren kan benytte det arealet som er nødvendig for å bestemme kartleggingsenheten. Dette gjøres ved å benytte tilsvarende areal i umiddelbar omgivelse, men ikke større areal enn nødvendig for å bestemme kartleggingsenheten.
- 2) Den vanligste kartleggingsenheten i 250 m²-sirkelen rundt senterpunktet, og dekning av denne innenfor sirkelen.

Det skal i tillegg registreres tilstedeværelse/fravær av Naturtyper etter [Miljødirektoratets kartleggingsinstruks for kartlegging av Naturtyper etter NiN2](#). Krav til minsteareal i henhold til Miljødirektoratets kartleggingsinstruks kan ses bort i fra. Ved tilstedeværelse av naturtype etter Miljødirektoratets instruks innenfor 250 m²-sirkel skal aktuell naturtype registreres. Ved tilstedeværelse av flere naturtyper velges den vanligste.

Det er utformet en liste over NiN-beskrivelsesvariabler som skal registreres på hvert ANO-punkt, se tabell 1. NiN-beskrivelsesvariabler samler tilleggsinformasjon om NiN-kartleggingsenhetene som kartlegges. Utvalget av NiN-beskrivelsesvariabler er spesifikt mtp. hvilket hovedøkosystem ANO-punktet representerer (basert på NiN-kartleggingsenhet), henholdsvis skog, fjell, våtmark, naturlig åpne områder og semi-naturlig mark. Beskrivelsesvariabler vurderes på 250 m²-sirkelen rundt ANO-punktet. Hele sirkelens areal brukes hvis sirkelens kartleggingsenhet dekker alt areal, alternativt bare den delen av 250 m²-sirkelen som dekkes av den vanligste kartleggingsenheten.

Tabell 1: NiN-beskrivelsesvariabler som skal registreres for hver kartleggingsenhet på hvert ANO-punkt.


NiN-variabler	Romlig skala	Skog	Fjell	Våtmark	Naturlig åpne områder	Semi-naturlig eng	Semi-naturlig strandeng	Kystlynghei	Boreal hei
Aktuell bruksintensitet (7JB-BA)	250 m ²			X		X	X	X	X
Slåtteintensitet (7JB-SI)	250 m ²			X		X	X		
Beitetrykk (7JB-BT)	250 m ²	X	X			X	X	X	X
Spor etter slitasje og slitasjebetinget erosjon (7SE)	250 m ²		X	X					
Spor etter ferdsel med tunge kjøretøy (7TK)	250 m ²	X	X	X	X				
Grøftingsintensitet (7GR-GI)	250 m ²			X					

Prosentvis dekning på ANO-punkt 1 m²-rute

Prosentvis dekning av karplanter i feltsjikt innenfor 1 m²-ruten skal registreres ved hjelp av visuell estimering. Trær og busker over 80cm skal ikke registreres. Det kreves god oversikt av vegetasjonen fra oversiden for å få et godt estimat. Dekning av feltsjikt og bunnsjikt (dekning av mose, lav, strø, bar jord/stein/grus/berg) estimeres ved å projisere dekning på en tenkt todimensjonal flate som er parallell med bakken. Alle levende plantedeler skal inkluderes, også fra individer som ikke er rotfestet innenfor ruten. Dekning estimeres direkte på en kontinuerlig skala fra 0 til 100 %, med 1 %-oppløsning. Dekning av karplantearter kan overstige 100%. Karplantearter under 1 % dekning settes til 0,1. En mer detaljert beskrivelse av estimering av dekning er gitt i tabell 2.

Feilen rundt visuelle estimater av dekningsgrad kan være store, spesielt i den midtre delen av dekningsgradssjiktet (25–75 %). Følgende prosedyrer skal brukes for å redusere feil:

- 1) øvelse og kalibrering mellom feltpersonell
 - a) alle feltpersonell registrerer samme rute uavhengig av hverandre. Resultatene sammenlignes og øvelsen gjentas til forskjellen mellom observatører er $< 10 \%$.
- 2) bruk av hjelperuter/figurer (figur 5), enten
 - a) inndeling av rutene i småruter er anbefalt metodikk for alle kartleggere. Er ruten delt i 4×4 småruter, vil hver små-rute utgjøre $6,3 \%$ av ruten
 - b) utskrifter av laminerte figurer med kjent areal kan evt. brukes i tillegg (f.eks. er $10 \times 10 \text{ cm}$ 1%)



Figur 5. Inndeling av ruten i små-ruter ($6,3\%$ i hver) kan brukes til å veilede visuell estimering av dekningsgrad.

Prosentvis dekning på ANO-punkt 250 m²-sirkel

Innenfor 250 m²-sirkel skal det registreres dekning av vedplanter i feltsjikt, busksjikt og tresjikt. Dekning er definert som vertikalprojeksjonen av levende biomasse, uttrykt som andel av arealet av observasjonsenheten (som er 250 m²). Feltsjikt er her definert som vegetasjon $< 0,8$ m høyde. For variabelen vedplanter i feltsjikt skal dekning av spesifiserte vedplanter estimeres (se Tabell 2 for spesifisering av vedplanter i hvert hovedøkosystem). For fjell og våtmark skal det i tillegg spesifiseres dekning av vier og ikke-krypende vier (se Tabell 2 for detaljer). Busksjiktet er definert som vedplanter mellom $0,8$ – 2 m høyde, mens tresjiktet er definert som vedplanter > 2 m høyde. Dekning estimeres direkte på en kontinuerlig skala fra 0 til 100 % i hele prosent. Følgende presisering gjelder, i tråd med veileder for feltkartlegging etter NiN:

- Dekning av tresjikt og busksjikt defineres som arealet innenfor enkeltrærnes/buskenes kroneperiferi.
 - kroneperiferi er linjen mellom de ytterste grenspissene som markerer ytterpunktet av trekronens projeksjon på bakken (vertikalprojeksjon). Arealet innenfor trærnes kroneperiferi inkluderer åpninger i bladverket.

Også for dekning på 250 m²-skala er det behov for øvelse og kalibrering mellom feltpersonell. Feltpersonell bør registrere samme 250 m²-sirkel uavhengig av hverandre inntil forskjellen mellom observatører er < 10 %.

Merk: Dersom mer enn ett hovedøkosystem forekommer innenfor 250 m²-sirkelen skal det ved registrering av variabler bare tas utgangspunkt i det arealet som dekkes av det mest vanlige hovedøkosystemet. For eksempel kan 250 m²-sirkelen bestå av 75 % skog (mest vanlige) og 25 % våtmark. Variabelregistreringene skal da ta utgangspunkt i den delen med skog, og dekningsgrader kan gå fra 0-100 %.

Begrenset overvåking av ANO-punkt

Alle ANO-punkter skal registreres i Survey 123, men ved et tilfeldig utvalg av ANO-flater vil det være tilfeller der punkter havner i områder hvor det ikke skal legges ned feltinnsats (se under) eller som er utilgjengelige. Her skal det gjennomføres en begrenset overvåking. Feltskjemaet tilpasser automatisk til begrenset overvåking når man setter et punkt som utilgjengelig.

Hvis et ANO-punkt havner i sjø (marine vannmasser (M)) eller vann (limniske vannmasser (F)) skal det bare registreres hovedøkosystem. I tilfeller der ANO-punkt treffer snø- og is-systemer (I), sterkt endret mark (T35-45) eller bratt/utilgjengelig terreng skal det kun gjennomføres en begrenset overvåking som innebærer at kun hovedøkosystem og kartleggingsenhet i målestokk 1:5000 i NiN registreres. Dersom det ikke er mulig å bestemme kartleggingsenhet, skal punktet bestemmes til hovedtype. Dersom ANO-punktet ligger i bratt/utilgjengelig terreng skal det markeres som utilgjengelig i feltskjemaet.

Dersom 13 eller flere (av totalt 18) av ANO-punktene i en ANO-flate havner i sjø (marine vannmasser (M)), vann (limniske vannmasser (F)), snø- og issystemer (I), sterkt endret mark (T35-45) eller bratt/utilgjengelig terreng skal det gjennomføres en begrenset overvåking basert på fjernmåling av de resterende punktene i flaten. For disse punktene skal det registreres hovedøkosystem og kartleggingsenhet. Store deler av dette arbeidet kan gjøres i forkant av feltarbeidet ved bruk av tolkning av topografiske kart og flyfoto sammen med overlay-analyser i GIS. For hver ANO-flate der alle ANO-punkt har begrenset overvåking skal det legges til en ny ANO-flate fra suppleringsflatene.

Flater med øyer, skjær og holmer, der 6 eller flere av punktene har hovedøkosystem som ikke er gjenstand for begrenset overvåking, skal oppsøkes i felt, selv om det krever båttransport.

Innsamling og bearbeiding av jordprøver (opsjon)

Det skal tas to jordprøver, fortrinnsvis med jordbor, en prøve fra O-sjiktet og en fra mineraljord. Strølaget (Ol) skal ikke tas med. Jordprøven skal tas ved 4-6 jordstikk innenfor sirkelen på 250 m² rundt ANO-punktet av den vanligste kartleggingsenhet (1:5000 i NiN). Dersom flere ANO-punkt har samme kartleggingsenhet skal disse blandes til en samleprøve felles for hver kartleggingsenhet per ANO-flate. Jordmaterialet skal oppbevares i en åpen plastpose som legges i en papirpose merket med ANO-flateID, kartleggingsenhet i NiN og år. NB! Alle jordprøver skal fryses ned så raskt som mulig og holdes frosne frem til analyse.

Jordprøvene skal analyseres for pH (vann), tørrstoff, volumvekt (bulk density), glødetap (LOI), kornfordeling, kationbyttekapasitet (CEC, BaCl₂-metoden), total N og C, nitrat (NO₃⁻) og ammonium (NH₄⁺) på kjemisk laboratorium.

Tabell 2. Utvalg av variabler som skal registreres i Survey 123.

Navn	Romlig skala	Enhet	Definisjon	Hvordan måle	Kommentar
Generelle registreringer					
Dato			DDMMYY		
Klokkeslett start/slutt			HHMM		Gir mulighet til å beregne tidsbruk per rute
ANO-flate-ID			ID for ANO-flate		ANO-flate er nummerert som ANO0001-ANO
ANO-punkt-ID			ID for punkt på ANO-flate, unikt		Punktene innad på en flate er nummerert fra 11-16, 21-26, 31-36, 41-46, 51-56, 61-66, jf. systematisk forband. Den unike ID til et punkt er kombinasjonen av flate-ID og punkt-ID.
Værforhold			Sol/overskyet Opphold/nedbør Vind/vindstille		Værforhold kan påvirke observasjonene
Hovedøkosystem sirkel	250 m ²	1 %		Visuell estimering	Dominerende hovedøkosystem for 250 m ² -sirkel bestemmes. Prosentvis andel av dette hovedøkosystemet i sirkelen estimeres.
GPS		cm/m			Hvilken GPS som brukes til å måle inn senterpunkt, og nøyaktigheten på målingen.
Bilder					
			Ovenfra og ned, nord, sør, øst vest		Se detaljer på s. 6
Ruteanalyse 1 m²					
Dekning karplantearter	1 m ²	1 %	Dekning av hver enkelt karplanteart	Visuell estimering: Dekning på en tenkt to-dimensjonal flate parallell med bakken for hver enkelt art. Karplanter i feltsjiktet med dekning som er rotfestet utenfor	Skal registreres for alle karplanter i feltsjiktet innenfor ruten. Trær og busker over 80 cm skal ikke registreres. Arter med dekning < 1 % settes til 0,1. Navnsetting følger Artsdatabankens navnedatabase. Karplanter tas til art (eventuelt slekt hvis art ikke mulig). Usikkerhet i artsbestemmelse bør noteres i kommentarfeltet. Totaldekningen av karplanter kan overstige 100 %.

				ruten, skal også inkluderes.	
Feltsjikt: Dekning av karplanter	1 m ²	1 %	Total dekning av karplanter	Visuell estimering	Dekning karplanter i feltsjikt. Kan ikke overstige 100 %.
Bunnsjikt: Dekning av moser	1 m ²	1 %	Total dekning av moser	Visuell estimering	Moser bestemmes ikke til art, men en samlet dekningsgrad bestemmes. Moser som er festet direkte på stein teller som stein. Når det er humuslag mellom mose og stein, eller mosen vokser over stein uten å være festet gis dekning som moser. Dekning kan ikke overstige 100 %.
Bunnsjikt: Dekning av torvmoser	1 m ²	1 %	Total dekning av torvmoser	Visuell estimering	Torvmoser bestemmes ikke til art, men en samlet dekningsgrad bestemmes. Dekning av torvmoser vil derfor alltid være ≤ mose-dekning. Dekning kan ikke overstige 100 %.
Bunnsjikt: Dekning av lav	1 m ²	1 %	Total dekning av lav	Visuell estimering	Lav bestemmes ikke til art, men en samlet dekningsgrad bestemmes. Lav som er festet direkte på stein, teller som stein. Lav med humuslag mellom seg og stein, teller som lav. Dekning kan ikke overstige 100 %.
Bunnsjikt: Dekning av strø	1 m ²	1 %	Total dekning av strø	Visuell estimering	Strø er dødt organisk materiale (døde planterester) i ruta. Estimeres uavhengig av feltsjikt. Døde stengler fra gras og urter som har kollapset og ligger på bakken regnes med som strø selv om de enda er rotfesta. Oppstående døde plantedeler regnes ikke med som strø. Dekning kan ikke overstige 100 %.
Dekning av bar jord/stein/grus/ berg	1 m ²	1 %	Total dekning av substrat	Visuell estimering	Estimeres uavhengig av feltsjikt. Bar jord må være synlig for å inngå. Dekning kan ikke overstige 100 %.
Dekning av stubber/stammer/grove kvister o.l.	1 m ²	1 %	Total dekning av stubber/stammer/grove kvister o.l.	Visuell estimering	Stubber/stammer/grove kvister o.l. som ikke inngår som strø. Med grov kvist menes større kvister/greiner som på grunn av sin vekt og størrelse opptar plass og fortrenger andre vekster, oftest større enn 5 cm tykke. Dekning kan ikke overstige 100%.
Dekning av alger (crust)	1 m ²	1 %	Total dekning av algelag på bakken (<i>crust</i>) bestemmes.	Visuell estimering	Registreres bare i fjell. Dekning kan ikke overstige 100 %.
Registreres IKKE i ruteanalysen: eventuelle fruktlegemer av sopp.					
Naturtyperegisteringer					
Kartleggingsenhet senterpunkt	1 m ²		NiN-kartleggingsenhet i målestokk 1:5000	Visuell estimering	Punktregistrering av kartleggingsenhet med utgangspunkt i sirkelens senterpunkt. Et punkt har per definisjon ikke noe areal, men inventøren kan benytte det arealet som er nødvendig for å bestemme kartleggingsenheten. Dette gjøres ved å benytte tilsvarende areal i umiddelbar

					omgivelse, men ikke større areal enn nødvendig for å bestemme kartleggingsenheten.
Kartleggingsenhet sirkel	250 m ²			Visuell estimering	Den vanligste kartleggingsenheten i 250 m ² -sirkelen rundt senterpunktet, og dekning av denne innenfor sirkelen.
Beskrivelses-variabler	250 m ²			Visuell estimering	Se detaljer i tabell 1
Naturtype etter Miljødirektoratets instruks	250 m ²	Ja/nei		Visuell estimering	Tilstedeværelse av naturtype etter Miljødirektoratets instruks skal registreres selv om naturtypen ikke er del av valgt hovedøkosystem eller er dominerende naturtype i sirkelen.
Registreringer i sirkel 250 m²					
Dersom mer enn ett hovedøkosystem forekommer innenfor 250 m ² -sirkelen skal det ved registrering av variabler bare tas utgangspunkt i det arealet som dekkes av det mest vanlige hovedøkosystemet (=prosent dekning av sirkelen/prosent av sirkelen i vanligste hovedøkosystem).					
Dekning av vedplanter i feltsjikt	250 m ²	1 %	Dekning av vedplanter under 0,8m. Ved usikkerhet om hva som er en dvergbusk sjekk 'Lids flora'.	Visuell estimering	<p>Våtmark: Krypene viere (musøre, rynkevier, polarvier) gis en samlet dekning. Ikke-krypene viere gis en samlet dekning. Busker og trær under 0,8 m høyde gis en samlet dekning, f.eks. dvergbjørk, einer, pors, trollhegg og vier. Dvergbusker (lyng og andre lågvokste vedplanter) skal ikke inkluderes her (i motsetning til fjell).</p> <p>Semi-naturlig mark: Alle vedplanter gis en samlet dekning.</p> <p>Skog og naturlig åpne områder under skoggrensa: Alle vedplanter gis en samlet dekning.</p> <p>Fjell: Krypene viere (musøre, rynkevier, polarvier) gis en samlet dekning. Ikke-krypene viere gis en samlet dekning. Dvergbusker, busker og trær under 0,8 m høyde gis en samlet dekning, f.eks. greplyng, krekling, blåbær, dvergbjørk, vier og fjellbjørk.</p>
Dekning av busker i busksjikt	250 m ²	1 %	Prosentandelen av sirkelen som ligger innenfor kroneperiferien til vedplanter mellom 0,8 og 2 m høyde.	Visuell estimering	Busksjiktet inkluderer forvedete arter mellom 0,8- 2 m høyde, dvs. busker samt små trær, og gis en samlet dekning.
Dekning av tresjikt	250 m ²	1 %	Prosentandelen av sirkelen som ligger innenfor trærnes kroneperiferi	Visuell estimering	Tresjiktet inkluderer vedvekster > 2 m, og gis en samlet dekning.

Dekning av problemarter	250 m ²	1 %	<p>Problemarter er konkurransesterke plantearter som ofte forekommer naturlig i semi-naturlig mark, men som ved opphør eller endringer av tradisjonell hevd raskt utkonkurrerer lavvokste og lyselskende arter som karakteriserer naturtypen.</p> <p>NB! Merk at fremmede karplanter registreres i egen variabel.</p>	Visuell estimering	<p>Registreres kun i semi-naturlige naturtyper. Hver problemart skal spesifiseres, eksempler er gitt under;</p> <p>Semi-naturlig myr: For eksempel blåtopp, einer, mjødukt, skogstorkenebb, sløke, strandrør, takrør, turt og tyrihjelms.</p> <p>Semi-naturlig eng: For eksempel sibirbjønnekjeks, kystbjønnekjeks, einstape, englodnegras, geitrams, hestehavre, hundegras, hundekjeks, hvitbladtistel, knappsiv, krattlodnegras, lyssiv, mjødukt, myrtistel, skogburkne, skogstorkenebb, sløke, smørtelg, snerprørkvein, stornesle, strandrør, sølv-bunke, turt, tyrihjelms og åkertistel.</p> <p>Semi-naturlig strandeng: For eksempel havsivaks, strandrør og takrør.</p> <p>Kystlynghei: For eksempel blåtopp, einstape, knappsiv og lyssiv.</p>
Dekning av død/skadet røsslyng	250 m ²	1 %	Dekning av død eller skadet røsslyng.	Visuell estimering	<p>Registreres kun i Kystlynghei.</p> <p>All død/skadet røsslyng skal inngå i dekning. Registrering av variabelen "med blad/uten blad" vil gi informasjon om skadene er forårsaket av lyngbladbiller eller andre faktorer (som f.eks. tørke).</p>
Dekning av fremmede karplanter	250 m ²	1 %	Dekning av fremmede karplanter (ihht Fremmedartslista). Skal alltid spesifiseres til art i kommentarfelt	Visuell estimering	Inkluderer karplanter som er listet som svært høy risiko (SE), høy risiko (HI) eller potensielt høy risiko (PH).

Vedlegg:

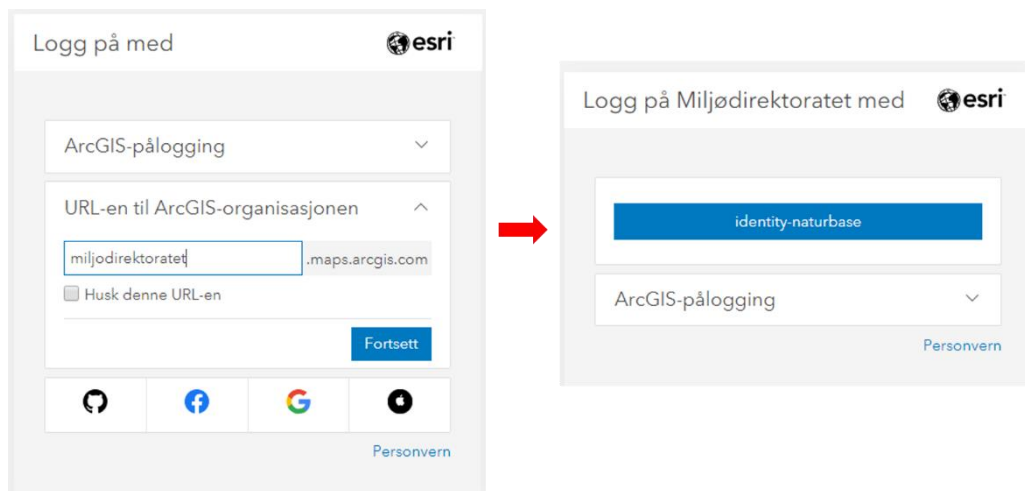
Brukerveiledning Survey 123

Hvordan logge inn	13
Åpne en undersøkelse.....	14
Send inn undersøkelsesresultater	14
Feilsøking/problemløsning.....	15
Autolagring	15
Gjenopprett data ved hjelp av skrivebordsversjonen av Survey 123-feltapp	16
Bruk av ArcGIS Field maps sammen med Survey 123 på mobil.....	17
Offline bruk av ArcGIS Field maps	17

De følgende trinnene beskriver bruk av feltappen [Survey 123 for ArcGIS](#). Enheten må på forhånd ha lastet ned Survey123-appen via App Store eller Google Play.

Hvordan logge inn

- 1) Åpne appen og logg inn med bedriftspålogging (Enterprise login). Skriv inn *miljodirektoratet* og trykk "Fortsett" og deretter "identity-naturbase".



- 2) Logg inn med tildelt brukerinformasjon.

Åpne en undersøkelse

De følgende trinnene beskriver hvordan du laster ned og åpner en undersøkelse i Survey123-feltappen.



- 1) Start Survey123. Hvis du ikke allerede er logget på, vil du se påloggingsskjermen.
- 2) Velg **Logg på** ved å bruke din tildelte ArcGIS-organisasjonskonto.
- 3) Når du er logget på, kan du velge **Last ned undersøkelser** for å se hvilke undersøkelser som er delt med deg.
- 4) Velg en undersøkelse, og last ned til enheten din.
- 5) Velg bakoverpilen for å gå tilbake til undersøkelsesgalleriet.
- 6) Velg undersøkelsen du nettopp lastet ned.
- 7) Velg **Innhent**.

Send inn undersøkelsesresultater

Når du har lastet ned og fylt ut undersøkelsen, fullfører du følgende trinn for å sende den til Miljødirektoratet, selv om du har fullført undersøkelsen offline:

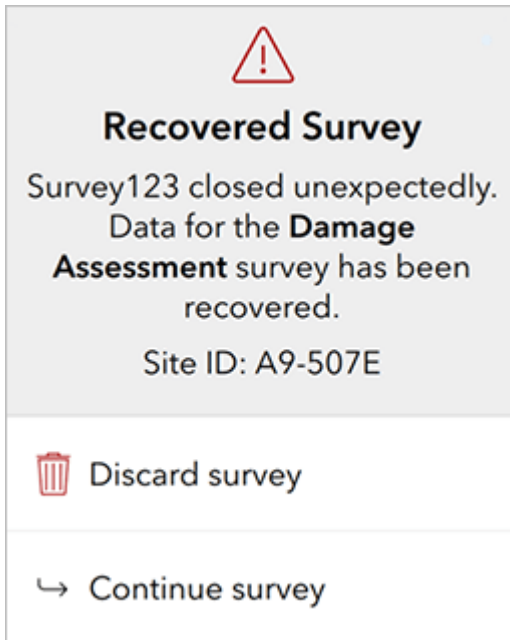
- 1) Når du er ferdig med undersøkelsen, trykk "check"-merket nederst til høyre.
Hvis enheten er online, vises en meldingsboks med tre alternativer: **Send nå**, **Fortsett med denne undersøkelsen** og **Lagre i utboksen**. **Send nå** sender inn svaret ditt, samt alle svarene som er lagret i **utboksen**. Etter at du har sendt inn en undersøkelse kan den redigeres via **Sendt**-boksen. Velg undersøkelsen og trykk **Rediger og send på nytt**.
- 2) Hvis enheten din ikke har internettforbindelse, er **Send nå** utilgjengelig.
- 3) Du kan også velge lukkeknappen øverst til venstre for å avslutte en ufullstendig undersøkelse. Det vises en meldingsboks med tre alternativer: **Lukk uten å lagre endringer**, **Fortsett undersøkelsen**, eller **Lagre i Utkast** for å fullføre senere.
- 4) Etter at man har valgt et av alternativene over går appen tilbake til undersøkelsens innholdsside.
- 5) For å sende usendte fullførte undersøkelser velg **Utboks**
- 6) En liste over undersøkelser som ennå ikke er sendt vises. Du kan eventuelt redigere disse undersøkelsene før du sender dem.
- 7) Når du er online på nytt, velger du **Send**- knappen for å sende alle usendte undersøkelser i **Utboks**.
- 8) I **Utkast** ligger en liste over dine ufullstendige undersøkelser.

Feilsøking/problemløsning

Alle feilmeldinger rapporteres til til prosjektleder. Prosjektleder kontakter Miljødirektoratet ved feil i Survey123. Ikke avinstaller appen om du har problemer, da kan du miste data som ikke er sendt inn til Miljødirektoratets database. Det kan være en fordel å laste ned Survey123-appen på flere enheter man har med seg ut i felt dersom et problem skulle oppstå (eks. nettbrett og mobil).

Autolagring

Hvis enheten eller appen krasjer mens du fullfører en undersøkelse, kan undersøkelsesvaret gjenopprettes. Enhver endring i undersøkelsen - for eksempel at brukeren aktiverer et nytt spørsmål - utløser en autolagring av innholdet i alle tidligere utførte spørsmål som blir skrevet til en autosave.json-fil. Denne filen finnes i mappen Mine undersøkelser under gjennomføring av undersøkelsen og brukes hvis appen avsluttes unormalt før undersøkelsen kan skrives riktig tilbake til databasen. Ved oppstart sjekker Survey123-appen for tilstedeværelsen av autolagringsfilen. Hvis det blir funnet, får du beskjed om at en undersøkelsesvar er gjenopprettet, og viser undersøkelsesnavnet og forekomstnavnet.



Når du klikker på **Forkast undersøkelse**, slettes autosave.json- filen og man mister gjenopprettede data. **Fortsett undersøkelse** åpner undersøkelsen og fyller den med gjenopprettede data. Autolagringsfilen slettes automatisk når en undersøkelse er fullført eller lagret som en kladd.

Merk: Den gjenopprettede undersøkelsen inkluderer alle tidligere utførte spørsmål, bortsett fra den som var under arbeid ved krasj. Dette er fordi utløseren for å autolagring er ved oppstart av et nytt spørsmål.



Gjenopprett data ved hjelp av skrivebordsversjonen av Survey 123-feltapp

Noen ganger kan det oppstå problemer med Survey123-appen slik at du ikke kan sende undersøkelser fra enheten din - enten trådløs internettforbindelse er ikke mulig, eller noe uventet har skjedd med nettbrettet, mobilen eller serverdatabasen din.

Undersøkellesdataene dine lagres på enheten som en .sqlite- database. Du kan kopiere og redigere denne databasen for å kunne gjenopprette data.

Før du begynner på følgende trinn, må du laste ned skrivebordsversjonen av Survey123 på PC, og laste ned undersøkelsen du prøver å gjenopprette resultatene fra.

Last ned skrivebordsversjonen [HER](#).

- 1) Kopier .sqlite- filen fra enheten.

Hvis du bruker en iOS- enhet, må du bruke en iOS- filleser-app. På macOS versjon 10.15 Catalina eller nyere kan du bruke Finder som filleser. På tidligere versjoner av macOS eller Windows kan du bruke iTunes eller en annen filleser-app. Filen lagres automatisk i Survey123 / ArcGIS / My Surveys / Databases.

Hvis du bruker en Android- enhet, lagres filen automatisk på den appspesifikke lagringsplassen til Android / data / com.esri.survey123 / files / ArcGIS / My Surveys / Databases . Før Survey123 versjon 3.12 ble filer lagret på den interne lagringsplassen til ArcGIS / My Surveys / Databases.

- 2) Lim .sqlite- filen inn i den tilsvarende Survey123- mappen til skrivebordsversjonen (for eksempel på Windows vil det være C: \ Users \ <username> \ ArcGIS \ My Surveys \ Databases).

Hvis du allerede har samlet undersøkelser på skrivebordsversjonen, kan det hende du allerede har en database der. I så fall kan du lagre dette i en undermappe, eller gi nytt navn til databasemappen og opprette en for de kopierte filene. Hvis du ikke har fullførte undersøkelser du må sende, kan du trygt slette den eksisterende databasen på skrivebordsversjonen.

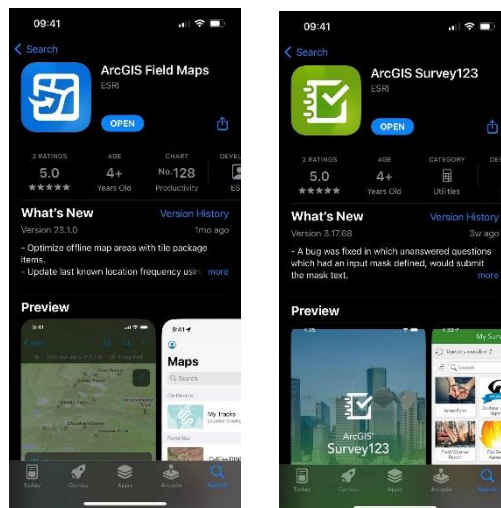
- 3) Hvis undersøkelsen har spørsmål om bilde, lyd eller fil, kan du også kopiere mappen Mine undersøkelsesvedlegg fra enheten til skrivebordet.
- 4) Åpne Survey123-feltappen på PC, gå til Innstillinger > Avansert og klikk på Fix Database- knappen.
- 5) Bla til undersøkelsen din og bekreft at det er undersøkelser klare til å sendes.
- 6) Send undersøkelsene dine.

Bruk av ArcGIS Field maps sammen med Survey 123 på mobil

For Ano, så kan ArcGIS Field maps-appen brukes sammen med Survey123 appen på mobil for å få et overblikk over hvor man er. Field maps-appen er en mobil kart-app hvor webkart fra bl.a ArcGIS Online kan vises og editeres. I dette tilfellet kan man se hvor man selv ser i forhold til undersøkelsespunkt, og klikke på disse punktene for å få opp en lenke som tar en til Survey123 skjemaet for dette punktet.

For å få satt dette opp gjør man følgende:

1. Sørg for at både Survey123 og Field Maps-appene er lastet ned på mobilen.
2. Sørg for at Survey123-skjemaet for Ano er lastet ned på Survey123-appen. (Beskrevet over)
3. Logg inn på Field maps-appen og åpne kartet: «ANO Kart Field Maps»
4. Klikk på et punkt i kartet og følg lenken i popup til Survey123 skjema for punktet.



Når man har sendt inn en undersøkelse på et punkt kan man bytte tilbake til Field maps - appen, og det relevante punktet vil nå vises som grønt i stedet for rødt. Her må man kanskje zoome litt ut og inn for at appen henter det oppdaterte punktet på nytt.

Offline bruk av ArcGIS Field maps.

I noen tilfeller vil man gjerne gjøre undersøkelser i områder uten stabil dekning. I disse tilfellene kan «ANO Kart Field Maps» - kartet gjøres tilgjengelig offline i Field Maps - appen.

Dette gjøres ved å først finne kartet i kartlisten i appen, og så klikke på de tre prikkene til høyre → «add offline area» (se bilde under). Panorèr og zoom så til området man ønsker, og klikk «download area». Tiden det tar å laste ned området avhenger av både størrelsen på området man laster ned, og internett-hastighet. Det anbefales derfor å velge et område som er så lite som mulig.

Man kan fortsatt åpne Survey123 fra link på et punkt man klikker på i Field Maps, men etter at undersøkelsen er innsendt vil punktet i kartet ikke bli grønt før man går online igjen, da det først er da oppdaterte data kommer inn i appen.

