



Byrkije nasjonalparkstyre/
Børgefjell nasjonalparkstyre

Møteinnkalling

Utvalg:	Byrkije nasjonalparkstyre/Børgefjell nasjonalparkstyre
Møtested:	Fjellfolkets hus, Hattfjelldal
Dato:	01.12.2022
Tidspunkt:	10:00 – 14:00

Eventuelt forfall meldes snarest på epost til nasjonalparkforvalter. Vararepresentanter møter etter nærmere varsel.

Medlem eller innkalt varamedlem skal i god tid før møtet melde fra til styreleder om forhold som gjør eller kan gjøre at man er inhabil i en sak som foreligger til behandling på møtet. Dersom styreleder kommer til at det er grunn til å anta at medlemmet vil måtte fratre som inhabil, varsles sekretariat om dette, slik at varamedlem kan innkalles.

Fra kl. 10:00 gjennomføres det årlige dialogmøte mellom faglig rådgivende utvalg og nasjonalparkstyret. Det henvises her til egen innkalling og sakliste for rådgivende utvalg.

Program for dagen

Kl. 10:00 fellesmøte rådgivende utvalg/nasjonalparkstyret.

Kl. 13:00 møte i nasjonalparkstyret.

Namsskogan 23.11.2022

Stian Brekkvassmo
styreleder

Saksliste

Utvalgs- saksnr	Innhold	Lukket	Arkiv- saksnr
	Styresaker		
ST 19/2022	Fellesmøte faglig rådgivende utvalg og Børgefjell nasjonalparkstyre - 2022		2021/10739
ST 20/2022	Godkjenning av innkalling og protokoll fra forrige møte		
	Referatsaker		
RS 16/2022	Børgefjell nasjonalpark - melding om oppstart - revidering av forvaltningsplan for rovvilt i rovviltsregion 6.		2022/11433
RS 17/2022	NTE Energi AS - oversendelse av klager på vedtak om stenging av vei - dam Namsvatna, Røyrvik kommune i Trøndelag. NVEs referanse: 201001217-61		2021/11793
	Styresaker		
ST 22/2022	Orienteringer møte 4 - 2022		2018/4516
ST 23/2022	Årsrapport 2022 - Statens naturoppsyn		2018/4516
ST 24/2022	Innmelding av behov for midler til tiltak og SNO-ressurser i verneområder for 2023		2022/10953
ST 25/2022	Forslag om ny alternativ trase for bruk av snøscooter til transport av varer og bagasje fra Sjønes til hytter i Austre Tiplingan landskapsvernområde		2020/13743
ST 26/2022	Børgefjell nasjonalpark - ansökan dispensasjon fra verneforskriften for bruk av snøscooter ved snømåling i østre Børgefjell - Sydkraft Hydropower AB		2018/20090
ST 27/2022	Børgefjell nasjonalpark - søknad om dispensasjon fra vernebestemmelsen for bruk av snøscooter ved snømåling i Børgefjell nasjonalpark – NTE Energi AS		2018/956
ST 28/2022	Børgefjell nasjonalpark - søknad om dispensasjon fra verneforskriften for riving av eksisterende og oppføring av nytt båtnaust ved Gaskejaevrie/Blyvatnet, og for bruk av snøscooter til transport – Røyrvik fjellstyre		2022/11584
ST 29/2022	Møteplan Byrkije nasjonalpaarhkeståvroe / Børgefjell nasjonalparkstyre – 2023		2018/18470



Saksfremlegg

Arkivsaksnr: 2021/10739-3

Saksbehandler: Tore Tødås

Dato: 21.11.2022

Utvalg	Utvalgssak	Møtedato
Byrkije nasjonalpaarhkeståvroe/Børgefjell nasjonalparkstyre	19/2022	01.12.2022

Fellesmøte faglig rådgivende utvalg og Børgefjell nasjonalparkstyre - 2022

Møtet avholdes som dialogmøte med nasjonalparkstyret.

- Nasjonalparkforvalter orienterer om aktuelle tema.
- SNO presenterer årsrapport for 2022

Saksopplysninger

Byrkije nasjonalpaarhkeståvroe/Børgefjell nasjonalparkstyre har med bakgrunn i punkt 9 i nasjonalparkstyrets vedtekter opprettet et faglig rådgivende utvalg. Det faglige rådgivende utvalget er et rådgivende organ for nasjonalparkstyret. Utvalget er rådgivende i forvaltningen av Børgefjell/Byrkije nasjonalpark og Austre Tiplingan/Diehpell Luvlie landskapsvernområde.

Det faglige rådgivende utvalgets formål er:

- Bidra til å sikre en langsiktig og helhetlig forvaltning av de verneområdene Byrkije nasjonalpaarhkeståvroe/Børgefjell nasjonalparkstyre er forvaltningsmyndighet for, herunder arbeidet med utarbeidelse av forvaltningsplaner for verneområdene og revidering/rulling av disse.
- Gi råd til nasjonalparkstyret på store og prinsipielt viktige saker.
- Bidra til å fremme samarbeidet mellom de ulike aktørene innenfor nasjonalparkstyrets myndighetsområde, og å fremme samarbeidet mellom disse og øvrige viktige offentlige og private aktører med interesser og/eller aktiviteter i tilknytning til verneområdene.

Det faglige rådgivende utvalget skal arbeide for å skape felles forståelse blant de deltakende organisasjoner og institusjoner i forvaltning og bruk av området. Det faglige rådgivende utvalget har ingen forvaltningsmyndighet, men skal fungere som et rådgivende organ ovenfor nasjonalparkstyret.

Det faglige rådgivende utvalget har ingen myndighet over grunneiere, rettighetshaverne eller brukerorganisasjonene som deltar i utvalget.

Rådgivende utvalg oppnevnes av Byrkije nasjonalpaarhkeståvroe/Børgefjell nasjonalparkstyre og har 11 representanter, med følgende sammensetning:

- Namsskogan fjellstyre 1 representant
- Røyrvik fjellstyre 1 representant
- Naturvernforbundet i Nord-Trøndelag/Nordland 1 representant
- NJFF avd. Nord-Trøndelag/Nordland 1 representant
- Statskog SF Fjelltjenesten 1 representant
- Statskog SF 1 representant
- Byrkjå Sijte 1 representant
- Tjåehkere Sijte 1 representant
- Svenske samebyer 1 representant
- Østre og vestre Tiplingen hytteforening 1 representant
- Friluftsrådene (Helgeland/Polarsirkelen) 1 representant

Det er den enkelte organisasjon/institusjoner som deltar i det faglige rådgivende utvalget som selv velger sine representanter.

Utvalget skal møte nasjonalparkstyret minimum en gang hvert år

Møtet avholdes sammen med nasjonalparkstyret for å få en direkte kommunikasjon mellom de ulike aktørene.

Vedlegg/sakspapirer:

- Vedtekter for faglig rådgivende utvalg



Vedtekter for det faglige rådgivende utvalget

Byrkije nasjonalpaarhkeståvroe/Børgefjell nasjonalparkstyre har med bakgrunn i punkt 9 i nasjonalparkstyrets vedtekter vedtatt å opprette et faglig rådgivende utvalg med følgende vedtekter.

§ 1. Faglig rådgivende utvalg

Det faglige rådgivende utvalget for Byrkije nasjonalpaarhkeståvroe/Børgefjell nasjonalparkstyre er et rådgivende organ for nasjonalparkstyret. Utvalget er rådgivende i forvaltningen av Børgefjell/Byrkije nasjonalpark og Austre Tiplingen/Diehpell Luvlie landskapsvernområde.

§ 2. Formål

Det faglige rådgivende utvalgets formål er:

- Bidra til å sikre en langsiktig og helhetlig forvaltning av de verneområdene Byrkije nasjonalpaarhkeståvroe/Børgefjell nasjonalparkstyre er forvaltningsmyndighet for, herunder arbeidet med utarbeidelse av forvaltningsplaner for verneområdene og revidering/rullering av disse.
- Gi råd til nasjonalparkstyret på store og prinsipielt viktige saker.
- Bidra til å fremme samarbeidet mellom de ulike aktørene innenfor nasjonalparkstyrets myndighetsområde, og å fremme samarbeidet mellom disse og øvrige viktige offentlige og private aktører med interesser og/eller aktiviteter i tilknytning til verneområdene.

Det faglige rådgivende utvalget skal arbeide for å skape felles forståelse blant de deltagende organisasjoner og institusjoner i forvaltning og bruk av området. Det faglige rådgivende utvalget har ingen forvaltningsmyndighet, men skal fungere som et rådgivende organ ovenfor nasjonalparkstyret. Det faglige rådgivende utvalget har ingen myndighet over grunneiere, rettighetshaverne eller brukerorganisasjonene som deltar i utvalget.

§ 3. Sammensetning

Det faglige rådgivende utvalget oppnevnes av Byrkije nasjonalpaarhkeståvroe/Børgefjell nasjonalparkstyre og har 11 representanter, med følgende sammensetning:

- | | |
|--|----------------|
| • Namsskogan fjellstyre | 1 representant |
| • Røyrvik fjellstyre | 1 representant |
| • Naturvernforbundet i Nord-Trøndelag/Nordland | 1 representant |
| • NJFF avd. Nord-Trøndelag/Nordland | 1 representant |
| • Statskog SF Fjelltjenesten | 1 representant |
| • Statskog SF | 1 representant |
| • Byrkije Sijte | 1 representant |
| • Tjåehkere Sijte | 1 representant |
| • Svenske samebyer | 1 representant |
| • Østre og vestre Tiplingen hytteforening | 1 representant |
| • Friluftsrådene (Helgeland/Polarsirkelen) | 1 representant |

De enkelte organisasjoner/institusjoner som deltar i det faglige rådgivende utvalget velger selv sine representanter. Hver representant skal ha oppnevnt personlige vararepresentanter. Det faglige rådgivende utvalget skal ha minst 40 % representasjon fra begge kjønn (jf. likestillingslovens bestemmelser).

Leder og nestleder av det faglige rådgivende utvalget velges hvert annet år av utvalget selv. Funksjonstiden for det faglige rådgivende utvalget følger kommunevalgperiodene, samt sametingsvalgperioden for representanter for reinbeitedistriktene og reinsamelaget.

§ 4. Sekretariat

- Sekretariatet for det faglige rådgivende utvalget legges til nasjonalparkforvalteren.
- Sekretariatet forbereder saker som skal bringes inn for det faglige rådgivende utvalget og fører protokoll fra møtene. Representantene i utvalget kan sammen med leder selv fremme saker for rådet.

§ 5. Møter

- Utvalget skal møte nasjonalparkstyret minimum en gang hvert år eller når minst en tredjedel av utvalgets medlemmer krever det.
- Møtene i utvalget ledes av lederen. Er leder av utvalget ikke til stede, ledes møtet av nestleder.
- Innkalling til møte skal skje med minst 2 ukers varsel. Innkallingen skal inneholde oversikt over de saker som skal behandles (saksliste). Saksdokumentene medsendes eller legges ut til gjennomsyn for utvalgets medlemmer samtidig med at innkallingen utsendes.
- Byrkije nasjonalpaarhkeståvroe/Børgefjell nasjonalparkstyre har møte- tale og forslagsrett i utvalget. Fylkesmennene i Trøndelag og Nordland, Miljødirektoratet, Statens Naturoppsyn (SNO) og reindriftsforvaltningen i Trøndelag og Nordland har møte og talerett.
- Det skal føres protokoll fra møtene.

§ 6. Avstemming

Vedtak i utvalget gjøres med vanlig flertall. Minst ½ av utvalget må være til stede for at utvalget er vedtaksføre. Ved stemmelikhet har leder dobbeltstemme.

§ 7. Vedtektsendring

Byrkije nasjonalpaarhkeståvroe/Børgefjell nasjonalparkstyre kan endre disse vedtektene.

§ 8. Utmelding og oppløsning

De enkelte institusjoner og organisasjoner kan tre ut av utvalget med umiddelbar virkning dersom de ønsker det. Utmeldingen skal være skriftlig. Nasjonalparkstyret kan etter søknad eller på eget initiativ oppnevne nye representanter fra andre institusjoner og/eller organisasjoner.

Sist revidert 25.06.2020

ST 20/2022 Godkjenning av innkalling og protokoll fra forrige møte
ST 21/2022 Referatsaker



ROVVILTNEMNDA I REGION 6

Møre og Romsdal, Trøndelag

Deres ref.:

Vår dato: 04.11.2022

Vår ref.: 2022/11128

Arkivnr: 434.11

adresseliste

Melding om oppstart - revidering av forvaltningsplan for rovvilt i rovviltsregion 6 Midt-Norge

Rovviltnemnda i region 6 sender herved ut melding om oppstart av arbeidet med revideringen av gjeldende forvaltningsplan for store rovdyr i region 6 Midt-Norge. **Frist for å komme med innspill er satt til 1. mars 2023.**

Forvaltningsplan for rovdyr i region 6 ble første gang vedtatt i november 2006. Revideringen av forvaltningsplanen skal ta utgangspunkt i gjeldende plan som ble godkjent av rovviltnemnda den 22. mars 2018. Gjeldende forvaltningsplan kan lastes ned her:

<https://www.statsforvalteren.no/Trondelag/Miljo-og-klima/Rovvilt/Rovviltnemnda-region-6/>

Forvaltningsplanen skal være i samsvar med nasjonalt vedtatt rovviltpolitikk. Rovviltnemndenes ansvar og arbeidsoppgaver er hjemlet i Forskrift om forvaltning av rovvilt av 18. mars 2005. I henhold til § 6 i forskriften skal rovviltnemnda utarbeide en forvaltningsplan som skal legge til rette for at bestandene av rovvilt ligger på det regionale bestandsmålet, samtidig som en sikrer forutsigbarhet for berørte parter, herunder landbruk, reindrift og utmarksbaserte næringer. Rovviltnemnda skal i forvaltningsplanen legge vekt på en langsiktig geografisk differensiering som innebærer et best mulig skille mellom beitedyr og faste forekomster av rovvilt basert på en avveining av de kryssende hensyn som skal ivaretas. Rovviltforskriften med dens kommentarer finner dere her: <https://lovdata.no/dokument/SF/forskrift/2005-03-18-242?q=rovviltforskriften>

Med bakgrunn i nemndenes nedfelte ansvar og arbeidsoppgaver har gjeldende forvaltningsplan en tredelt målsetting om at den skal bidra til:

- Sikring av rovviltartenes overlevelse gjennom oppfylling av Stortingets bestandsmål
- Sikre næringsdrift gjennom målrettede virkemidler, herunder redusere tap forvoldt av fredet rovdyr og sikre aktivt bruk av utmarksbeite for å ivareta den todelte målsettingen
- Senke konfliktnivået og øke forutsigbarheten

Etter at gjeldende forvaltningsplan ble godkjent påpekte Klima- og miljødepartementet (KLD) i brev 26. april 2018 klare mangler i forvaltningsplanen, og ser det som nødvendig at rovviltnemnda gjør endringer i denne. KLD ber rovviltnemnda om å gjennomgå forvaltningsplanen på nytt, og i denne prosessen utbedre følgende punkter:

- *Rovviltnemnda skal se på muligheten for en tydeligere soneforvaltning, med større overlapp av områder prioritert til store rovdyr.*
- *Forvaltningsplanens avgrensning av forvaltningsområde for bjørn må ha en størrelse som er egnet til å ivareta en stabil bjørnebestand på nivå med forvaltningsmålet for regionen.*

Postadresse:
Rovviltnemnda i region 6
c/o Statsforvalteren i Trøndelag
Postboks 2600
7734 STEINKJER

Leder for rovviltnemnda:
Kari Anita Furunes
karfu@trondelagfylke.no

Saksbehandler:
Inge Hafstad
74 16 80 66
fntliha@statsforvalteren.no

- *Forvaltningsområdene for jerv må bringes i tråd med departementets oppdrag om en bedre arrondering av forvaltningsområdene for jerv i Sør-Norge, og bør ikke medføre at en større del av bestandsmålet oppnås i områder med samisk tamreindrift.*

KLD ba rovviltnemnda om å opprette en dialog med Miljødirektoratet, slik av forvaltningsplanen på best mulig måte kan endres i tråd med føringene.

Under møte mellom Miljødirektoratet og rovviltnemnda den 25. september 2018 ble rovviltnemnda og Miljødirektoratet enige om at følgende kunnskapsinnhenting bør gjennomføres og hensyntas før neste planrullering:

- *Nødvendig arealkrav for å oppnå bestandsmålet på bjørn bør estimeres. Dette for å kunne vurdere om dagens forvaltningsområde har tilstrekkelig størrelse av egnet habitat. Tilsvarende rapport er utarbeidet for rovviltregion Nordland.*

NINA Rapport 1952 konkluderer med at forvaltningsområdet er stort nok, men at egnet habitat er adskilt av geografisk av fjellområdene til et østlig område inn mot Sverige og et vestlig område. Egnet habitat utenfor forvaltningsområdet både i Sverige og vest for E6 skaper utfordringer med at det er veldig få binner som kun befinner seg innenfor forvaltningsområdet.

- *Når det gjelder forvaltningsområdene for jerv, viser partene til det samordningsoppdraget for den sørvestnorske jervebestanden som er gitt til rovviltregion 3. Vi er kjent med at nemnda i region 3 tar sikte på å besvare oppdraget med brev til KLD i høst. I forbindelse med dette oppdraget er det utarbeidet et kunnskapsgrunnlag, inkludert et GIS-basert planleggingsverktøy for en arealdifferensiert jerveforvaltning i Sør-Norge. Modellen vil være et viktig verktøy i arbeidet med arealdifferensiert forvaltning framover. Det er viktig at jerveområdene har en arrondering som er koordinert med øvrige regioner knyttet til den sørvestnorske delbestanden.*

NINA Rapport 1538 beskriver dette GIS-baserte planleggingsverktøyet for en arealdifferensiert jerveforvaltning i Sør-Norge.

Revideringen gjelder hele forvaltningsplanen. Imidlertid ble spørsmålet om eventuelt å etablere forvaltningsområde for bjørn utenfor gamle Nord-Trøndelag utredet av NINA (NINA-rapport 1123) ved en tidligere revidering av forvaltningsplanen. NINA konkluderte med at det ikke er hensiktsmessig å etablere forvaltningsområde for bjørn utenfor daværende Nord-Trøndelag, noe forrige rovviltnemnd tok til følge.

Med bakgrunn i at NINA Rapport 1952 konkluderte med at forvaltningsområdet er stort nok, er rovviltnemnda i utgangspunktet enig med tidligere nemnds vurdering, og signaliserer allerede nå at det skal være tungtveiende grunner til å endre avgrensningen av dagens forvaltningsområde for bjørn.

NINA-Rapport 1952 sier at svensk forvaltning av bjørn i grenseområdene inn mot Norge og rovviltsregion 6 har stor betydning for mulighetene til å oppnå det regionale bestandsmålet for bjørn i region 6. Fellinger av binner i Sverige med tilhold i Norge er sannsynligvis den viktigste årsaken til at man ikke har hatt en økning av bjørnebestanden i Trøndelag (region 6). NINA-Rapport 1952 sier videre at avskytingen i Sverige sannsynligvis vil fortsette å påvirke den fremtidige bestands-utviklingen i forvaltningsområdet. En oppnåelse av bestandsmålet på 3 årlige ynglinger vil dermed sannsynligvis være mer avhengig av en økning i antallet binner i de vestre delene av forvaltnings-området sammenlignet med områdene på grensen mot Sverige. Rovviltnemnda vil ta initiativ til et møte med Länsstyrelsen i Jämtland for å diskutere forvaltning av bjørn i grenseområdene.

For forutsigbarheten sin del bør avgrensningene av forvaltningsområdene for gaupe og jerv i all hovedsak følge dagens avgrensninger, men justeringer av grensene kan skje som følge av innspill og høringsuttalelser. Eventuelle endringer bør ikke medføre at enn større andel av

bestandsmålet for de to artene må oppnås i områder med sørsamisk tamreindrift enn hva som er tilfellet i gjeldende forvaltningsplan. For å sikre den sørvestlige jervebestanden legger rovviltnemnda til grunn at det i utgangspunktet skal være fylkesvise bestandsmål for jerv.

Følgende fremdriftsplan er lagt:

2022

31. oktober: Vedtak om oppstart av revidering av forvaltningsplan
 November: Kunngjøring av oppstart med varsling av berørte offentlige myndigheter, lag, organisasjoner, institusjoner og andre interesserte.
 Nov. – feb. 2023: Innspillperiode med fylkesvise innspillmøter der kommuner, organisasjoner m.fl. inviteres. Tematiske innspillmøter vurderes etter behov. Eget møte med tilgrensende rovviltnemnder (region 3 Oppland, region 5 Hedmark og region 7 Nordland)

2023

1. mars: Frist for skriftlige innspill
 Mars: Møte i rovviltnemnda med gjennomgang av innspillene
 Mars – mai: Sekretariatet utarbeider planforslag
 April: Arbeidsmøte mellom rovviltnemnda og sekretariatsgruppen
 Møte i mai: Vedtak om at planforslaget legges ut på offentlig høring med høringsfrist 1. september 2023.
 Juni: Fylkesvise høringsmøter
 September – oktober: Vurdering av uttalelsene og innspillene. Arbeidsmøte mellom rovviltnemnda og sekretariatsgruppen i denne perioden.
 Møte i oktober: Vedtak om forvaltningsplan. Forvaltningsplanen oversendes Landbruksdirektoratet og Miljødirektoratet til faglig uttalelse.
 Møte i desember: Rovviltnemnda fatter vedtak om godkjenning av forvaltningsplanen.

Rovviltnemnda vil til enhver tid vurdere behovet for å revidere fremdriftsplanen.

Alle som ønsker det, kan komme med skriftlige innspill til oppstartsmeldingen.

Oppstartsmeldingen kan også lastes ned her:

<https://www.statsforvalteren.no/nb/Trondelag/Miljo-og-klima/Rovvilt/Rovviltnemnda-region-6/revidering-av-forvaltningsplan/>

Innspill sendes til:

Rovviltnemnda i region 6
c/o Statsforvalteren i Trøndelag
Postboks 2600
7734 Steinkjer

Eller på e-post til: sftlpost@statsforvalteren.no

Merk: saksnummer 2022/11128

Frist for å komme med innspill er satt til 1. mars 2023

Med hilsen

Kari Anita Furunes
 leder

Inge Hafstad
 sekretær

Dokumentet er elektronisk godkjent og har derfor ingen underskrifter

Adresseinformasjon fylles inn ved ekspedering. Se mottakerliste nedenfor.

Vår dato: 21.11.2022

Vår ref.: 201001217-61 Oppgis ved henvendelse

Deres ref.:

Saksbehandler:

Pernille Dorthea Bruun

NTE Energi AS – vedtak om stenging av vei til dam Namsvatn er påklaget – uttalelsesfrist 09.12.2022

Vi viser til vårt vedtak om stenging av veien inn til dam Namsvatn av 08.09.2022. Klagefristen har gått ut for alle som har mottatt underretning om vedtaket.

NVE har mottatt en klage på vedtaket fra Namsvatn utmarks- og tiltakslag og en foreløpig klage fra Jann A. Sandvik. Begge klagene er lagt ved.

I vårt brev av 08.09.2022 som er lagt ved, har vi fattet vedtak om at veien inn til dam Namsvatnet skal være stengt med bom. Grunneiere som er direkte eller indirekte berørt av veien, Østre Namdal reinbeitedistrikt, Børgefjell nasjonalparkstyre, Statens naturoppsyn og Røyrvik kommune er imidlertid gitt adgang til å bruke veien.

Dere som mottar dette brevet er å betrakte som klagemotparter, og har rett til å gi en uttalelse til de to klagene før de tas til behandling (forvaltningsloven § 33). Frist for å gi uttalelse til klagene er satt til 09.12.2022.

NVE skal foreta de undersøkelser klagen gir grunn til og kan på visse vilkår oppheve eller endre vedtaket i samsvar med klagen (forvaltningsloven § 33). Som hovedregel vil klagen bli sendt til Olje- og energidepartementet for endelig avgjørelse.

Med hilsen

Mari Hegg Gundersen
seksjonssjef

Pernille Dorthea Bruun
seniorrådgiver

Dokumentet sendes uten underskrift. Det er godkjent i henhold til interne rutiner

3 vedlegg

**Mottakerliste:**

MILJØDIREKTORATET

Østre Namdal / Tjåehkere reinbeitedistrikt - Reinbeitedistrikt 10, Nord-Trøndelag

STATSFORVALTEREN I TRØNDELAG

Torgeir Nordseth

Kristin Andrea Bustadmo

Sunniva Østvand Mangelrød

Per Olav Mangelrød

Bjørg Marit Alsvik Namsvatn

Kjetil Jonasmo

Jostein Jonasmo

Olle Magne Michelsen

Aud Elfi Rymoen

Hans Kristian Michelsen

Jann Eivind Michelsen

Henry Albert Michelsen

Kopimottakerliste:

VJ - Seksjon Juridisk - Lars Thommessen

NTE ENERGI AS

NTE ENERGI AS - Bjørn Høgaas

Jann A. Sandvik

Namsvatn utmarks- og tiltakslag

STATSFORVALTEREN I TRØNDELAG - Tore Tødås



Saksfremlegg

Arkivsaksnr: 2018/4516-21

Saksbehandler: Tore Tødås

Dato: 21.11.2022

Utvalg	Utvalgssak	Møtedato
Byrkije nasjonalpaarhkeståvroe/Børgefjell nasjonalparkstyre	22/2022	01.12.2022

Orienteringer møte 4 - 2022

Forvalters tilrådning:

Byrkije nasjonalpaarhkeståvroe/Børgefjell nasjonalparkstyre tar saken til orientering

Saksopplysninger

Omhandler saker/tema det orienteres om på fellesmøte med faglig rådgivende utvalg jfr. sak 02/2022 på innkalling til faglig rådgivende utvalg



Saksfremlegg

Arkivsaksnr: 2018/4516-0

Saksbehandler: Tore Tødås

Dato: 23.11.2022

Utvalg	Utvalgssak	Møtedato
Byrkije nasjonalparkstyret/Børgefjell nasjonalparkstyret	23/2022	01.12.2022

Årsrapport 2022 - Statens naturoppsyn

Forvalters tilrådning:

Byrkije nasjonalparkstyret/Børgefjell nasjonalparkstyret tar årsrapport 2022 fra Statens naturoppsyn til orientering

Saksopplysninger

Ihht. pkt 11. i vedtektene for nasjonalparkstyret er Statens naturoppsyn (SNO) tilsynsmyndighet i verneområdene, jfr. lov om statlig naturoppsyn.»

SNOs arbeid med tilsyn/kontroll utføres i stor grad gjennom årlige tjenestekjøp fra Statskog Fjelltjenesten og fjellstyrene i Namsskogan og Røyrvik. Personell er utstyrt med SNO sine oppsynshjelmmer, og følger gjeldende oppsynsinstrukser og føringer fra SNO sentralt. SNO Trofors er ansvarlig for koordinering av oppsynsinnsatsen.

SNO er selv ansvarlig for planlegging, prioriteringer for gjennomføring og rapportering av tilsyns- og kontrolloppgaver. Nasjonalparkforvaltningen kan gjennom det årlige planleggingsmøte fremme konkrete synspunkter på oppsynsbehov, og innspill til prioriteringer av disse.

Carl Norberg fra SNO presenterer årsrapport for 2022 i fellesmøte med faglig rådgivende utvalg jfr. sak 02/2022 på innkalling til faglig rådgivende utvalg

Vedlegg:

Oppsynsrapport 2022 - Statens naturoppsyn



RAPPORT

M-2376|2022

Årsrapport for 2022 fra SNO til Byrkije nasjonalpaarhkeståvroe/ Børgefjell nasjonalparkstyre



SNO lokalt: SNO-Trofors

Det er kjøpt oppsynstjenester fra Statskog fjelltjenesten, Namsskogan fjellstyre og Røyrvik fjellstyre



Forsidefoto: Ved Raentserenmehkie. Foto: Carl Norberg, SNO

Foto ovenfor: Utskifting av verneskilt. Foto: Gustav Busch Arntsen, Statskog Fjelltjenesten

1. Organisering av SNOs arbeid med Byrkije/Børgefjell nasjonalpark og Austre Tiplingan landskapsvernområde

SNOs arbeid med tilsyn/kontroll og bestilte tiltak i Byrkije/Børgefjell nasjonalpark utføres av SNO Trofors og gjennom årlige tjenestekjøp fra Statskog og fjellstyrene i Namsskogan og Røyrvik. Utførende for disse er fjelltjenesten og fjelloppsynet. Alt personell er utstyrt med SNO sine oppsynshjemler og følger gjeldende oppsynsinstrukser og -føringer fra SNO sentralt. SNO Trofors er ansvarlig for koordinering av oppsynsinnsatsen i verneområdene og de tiltakene i tilknytning til Børgefjell som SNO har påtatt seg.

Statskog fjelltjenesten og fjelloppsynet har også andre roller og oppgaver knyttet til verneområdene enn de som kommer som oppdrag fra SNO. For enkelte praktiske tiltak finansiert av tildelinger fra Miljødirektoratet gjøres egne avtaler mellom nasjonalparkstyret og Statskog/fjellstyrene. Dette gjelder for eksempel bygging av bruer og klopplegging. I slike prosjekter opptrer Statskog og fjellstyrene som entreprenør og ikke som SNO.

I tillegg til oppdrag for nasjonalparkforvaltningen utfører oppsynspersonellet også en del registreringsarbeid gjennom nasjonale overvåkingsprogram knyttet til enkelte arter - spesielt jerv, kongeørn og fjellrev. Statskog fjelltjenesten utfører også noe oppdrag for NINA i forbindelse med mangeårig forskningsprogram knyttet til verneområdet. Fjelloppsynene driver også oppsyn etter Fjellogen

Oppsynspersonell 2022 har vært Gustav Busch Arntsen for Statskog fjelltjenesten. Lars Lorentzen har også bistått. For Namsskogan fjellstyre har fjelloppsyn Sissel Grongstad og fjelloppsyn Reidar Smalås vært utførende. Fjelloppsyn Børje Cato Moen har gjort arbeidet for Røyrvik fjellstyre fram til sommeren, og en kortere periode i september. Rune Elnan var ansatt som fjelloppsyn i Røyrvik fra oktober -22

Carl Norberg, SNO-Trofors, har vært ansvarlig for SNO-arbeidet i Børgefjell og har koordinert årets bestillinger/planer, deltatt i felt og ført årsrapporten i pennen.

Årshjulet for samarbeidet mellom nasjonalparkforvaltningen og naturoppsynet starter med et «bestillingsmøte 1» i november. Der rapporteres arbeidet som har vært gjennomført siste år og man diskuterer oppgaver og prioriteringer for kommende år. Etter at økonomiske tildelinger og sentrale føringer er gitt, gjennomfører man et «bestillingsmøte 2» tidlig i det nye året. Da legger man mer detaljerte planer for årets arbeid. Fordi oppsynspersonellet som er involvert i Byrkije/Børgefjell NP er spredt på flere ulike etater og kontorsteder har man felles samordningsmøter på begynnelsen av året. Vinter, vår, sommer og høst er feltsesong for alle de ulike oppgavene i verneområdet. I noen grad blir oppgavene samordnet mellom de ulike aktørene, mens en del oppgaver har en klarere geografisk avgrensning. Noen feltoppdrag er gjennomført sammen med politiet eller nasjonalparkforvalter.

I denne årsrapporten redegjør SNO for organisering av arbeidet, om oppsyn og tiltaksarbeid som er utført siste år, om tidsbruk og litt om status for nasjonale overvåkingsprogrammer som berører Børgefjell

Planlagt arbeid, foreslåtte tiltak og SNOs øvrige innspill til nasjonalparkstyret for 2023 er i understreket kursiv.

2. Tidsbruk på SNO-oppdragene og øvrige oppdrag

Det er til sammen brukt 760 timer på tilsyn/kontroll og bestilte SNO-tiltak i Børgfjell og Austre Tiplingan i 2022. Det alt vesentlige av dette er tid brukt i felt.

Statskog fjelltjenesten og fjelloppsynet har i tillegg brukt tid i verneområdene på direkte oppdrag for nasjonalparkstyret. Dette har hovedsakelig vært forskjellige typer tilrettelegging. Det er brukt betydelig tid på registreringsarbeid for SNO i nasjonale overvåkingsprogram på jerv, fjellrev og kongeørn. Fjelloppsynet og Statskog fjelltjenesten er dessuten tilstede i verneområdene i forbindelse med oppdrag for grunneier og oppgaver i statsalmenning (drift av hytter, jakt-/fiskeoppsyn osv). Samlet tilstedeværelse i verneområdene av personell med oppsynsmyndighet fra Statskog fjelltjenesten, fjelloppsynet og SNO utgjør anslagsvis nesten ett årsverk.



Rydding av søppel etter turfolk. Foto: Fjelloppsynet i Røyrvik

3. Generelt om 2022-sesongen i Børgefjell

Omfang av ferdsel i Børgefjell har vært som et litt lavt "normalår" i 2022. Grensen mot Sverige har vært åpen, i motsetning til dels strenge coronareguleringer i 2021. En noe sen vår, og en til dels våt sommer la kanskje en liten demper på fotturismen.

2022 har vært et oppgangsår med hensyn til smånagere i og rundt Børgefjell. Smånagerbestanden er på mange måter "motoren" i fjelløkosystemene og oppgang i bestandene gir positive virkninger for fjellrev og flere andre arter. Litt mer om overvåkingsprogrammene mot slutten av årsrapporten.

4. Kjerneoppgaver (kontroll, tilsyn, informasjon, mv)

SNO er selv ansvarlig for planlegging, prioriteringer for gjennomføring og rapportering av tilsyns- og kontrolloppgaver (SNOs kjerneoppgaver).

I det årlige bestillingsmøtet er det likevel viktig at forvaltningsmyndigheten kommer med konkrete synspunkter på oppsynsbehov og innspill til prioriteringer.

Nasjonalparkstyret for Byrkije/Børgefjell ba SNO om å ha særlig fokus i 2022 på enkelte områder, tidspunkter og typer aktiviteter:

Økt oppsyn/kontroll med motorferdsel i mars-april i nordlige deler av Børgefjell nasjonalpark og Austre Tiplingan landskapsvernområde

En åpen snøscooterløype går nær vernegrensen i nord mellom Harvassdalen og Sverige og det gis en del dispensasjoner for snøscootertransport til hytter i Austre Tiplingan. Oppsynet har vært jevnlig tilstede gjennom hele vintersesongen. Ingen forhold er anmeldt i 2022. Det er ikke sett spor etter antatt ulovlig kjøring eller kjøring i strid med vilkår i dispensasjoner.

SNO fikk i oppdrag å undersøke mulighetene for en ny alternativ trase til hyttene i Austre Tiplingan under forhold der det ikke er mulig å kjøre på elva fra Sjønes. Evt alternativ trase på vestsida av elva vil medføre en del skogrydding og til dels skråkjøring, og frarådes.

Den kommunale scooterløypa mellom Harvassdalen og Sverige går nær vernegrensen. I 2020 og 2021 har kommunen merket feil trase, for nær vernegrensen, og SNO måtte be kommunen flytte merkingen. I 2022 var løypa merket etter den vedtatte og lovlige traseen fra sesongstart, og strekningen nær verneområdet var også korrekt skiltet med "rasting forbudt" SNO vil fortsatt ha fokus på området for å forebygge og evt avdekke ulovlig kjøring.



Bleikarvatnet. Foto: Fjelloppsynet i Namsskogan

Økt oppsyn og kontroll i verneområdet i siste halvdel av april/1.mai langhelg

Oppsynet har de siste årene sørget for å være tilstede i verneområdene og i randområdene rundt Børgefjell i slutten av april og begynnelsen av mai - både på dagtid og -natt, hverdag og helg. De siste årene har SNO ikke avdekket noen alvorlige regelbrudd knyttet til motorferdsel eller annet i denne perioden. Vårvinteren er en sårbar periode og SNO vil fortsatt planlegge tilstedeværelse på denne tiden også i årene som kommer.

Oppsyn med ferdselsforbudet i sone A - Orrejohken jallah 20.juni-25.juli

Det ble gjennomført oppsyn i sone A i ferdselsforbudsperioden. Det ble ikke avdekket ulovlig ferdsel, eller spor etter dette i forbudsperioden.


Økt oppsyn i forbindelse med mulig reirplyndring i juni. Tilstedeværelse under høysesong. Oppsyn med verneforskrift. Fokus på droner, sykling mm

Mulig faunakrim har hatt et prioritert oppsyn på forsommeren de siste årene og nasjonalparkstyret ønsket fortsatt fokus på dette i 2022. Det ble gjennomført et økt oppsyn/tilstedeværelse i hekketid for fugl, dels i samarbeid med politi. Ingen uregelmessigheter ble avdekket. SNO har hatt hyppig tilstedeværelse i verneområdene gjennom "høysesongen" for besøk - fra ca midten av juli og hele august. SNO har hatt en kortere periode med manglende kapasitet for oppsyn i august 2022 i de SØ delene av verneområdet i forbindelse med skifte av fjelloppsyn i Rørvik fjellstyre, men ellers har

tilstedeværelsen av naturoppsynet vært som vanlig.

Det er ikke avdekket brudd på verneforskrift i 2022.

Av kontroller kan nevnes en byggesak med noen små mangler, men der arbeidene ikke er ferdige, og som slutføres i 2023. Helikopterflyging i regi av svenske sametinget av personell i forbindelse med vedlikehold av konvensjonsgjerdet har vært kontrollert og var i henhold til dispensasjon. Det ble gjort en kontroll av dispensasjon for to organiserte skiturer. Det ble funnet noen mindre avvik i forhold til vilkår i dispensasjon som ble rapportert til NP-styret, men verken SNO eller NP-styret fant det nødvendig med reaksjon overfor turoperatøren. Det er hogget en større tørrfuru ved gapahuken i Storvika, Namsvatn - av ukjent person. SNO har ikke ryddet bort noen nye ulovlige depoter i verneområdene i 2022, men det ble funnet et depot med telt og utstyr ved Austre Tiplingan som ikke tidligere er registrert.



Matpause ved Jengelskarvatnet. . Foto: Fjelloppsynet i Namsskogan

5. Bestilte tiltak 2022

Gjennom bestillingsdialogen mellom nasjonalparkstyret og SNO ble det avtalt en rekke tiltak for 2022. Nedenfor rapporteres kort for det enkelte tiltaket. For mange av tiltakene er det i tillegg levert mer eksakte data/opplysninger til øvrige databaser som Verneområdelogg og Artsobservasjoner, eller i egne delrapporter.

Planlagt arbeid, foreslåtte tiltak og SNOs øvrige innspill til nasjonalparkstyret for 2023 er i understreket kursiv.

Tilsyn og enkelt vedlikeholdsarbeid på eksisterende tilrettelegging

Bruer, klopper og andre anlegg som nasjonalparkstyret har ansvar for er sjekket fortløpende gjennom sesongen i forbindelse med andre oppdrag. Det er gjort noen mindre reparasjoner av klopper, men det er ikke funnet behov for større utbedringer. Fjellstyrene har hatt enkelte kloppløpingsoppdrag for nasjonalparkstyret. Statskog fjelltjenesten har påbegynt et større kloppløpingsprosjekt langs Tiplingstien, og har bygget ny bru over Tverrelva. Hengebru i Storelvdalen har havarert på vårvinteren 2022 på grunn av snøpress. Brua er revet og ryddet høsten 2022. Hengebru ved Oksvollen langs stien mot Tiplingan er sliten og trenger omfattende rehabilitering.

Opprydding steinnaust ved Vestre Tiplingan

Dette var eldre konstruksjon med steinmurte, lave vegger og med et tak dekket av tre lag presenning og plast. Bygget er "herreløst" og er ikke brukt som naust på mange år. Taket var delvis sammenrast. Sommeren -21 ble plast, presenning og søppel ryddet sammen. I 2022 ble alt av presenninger og søppel fløyet ut med helikopter og deponert. Steinveggene står igjen.

Søppel

Oppsynet har plukket småsøppel fra stier og leirplasser når man har kommet over det. Slik rydding av småsøppel gjøres rutinemessig av oppsynet hvert år. Fjelloppsynet i Røyrvik melder at dette har et nokså stort omfang i deres område og at ryddede områder gjerne har nytt småsøppel ved neste besøk.

En del eldre gjerdemateriell ble fraktet ut fra Austre Tiplingan med helikopter.

Gjerdemateriellet har antakelig vært brukt av reindrift, men var så gammelt at dagens brukere var ukjent med det.

En eldre radiomast av treverk på toppen av Lotterfjellet, og eldre brumaterialer i Viermadalen skulle vært fraktet ut i 2022, men mye is og snø langt utover våren gjorde det vanskelig. I høst er det klargjort bedre for vintertransport begge steder.

SNO planlegger uttransport vinteren 2023.

Reinbeitedistriktene som benytter Børgefjellområdene, samt driften av konvensjonsgjerdet mot Sverige, medfører at mye gjerdemateriell og annet er fraktet inn i områdene. Noe av dette er materiell som brukes jevnlig og lagres fra år til år. Annet er materiell som åpenbart er gått ut av bruk og som derfor bør fjernes. Uansett er det viktig at lagring skjer på en forsvarlig måte, slik at det ikke utgjør en fare for dyreliv eller annet miljø.

SNO oppfordrer nasjonalparkstyret og reindriftdistriktene/-myndighetene til å foreta en gjennomgang av dette med tanke på opprydding av materiell som ikke lenger er i bruk, samt rutiner for forsvarlig lagring.



Søppel langs konvensjonsgjerdet. Foto: Carl Norberg, SNO

Dokumentere og stedfeste båter/båtvrak i verneområdet

Nasjonalparkforvaltningen ønsker å få registrert båter som ligger i verneområde med posisjon, tilstand og mulig eier. En del av båtene er vrak som skal fjernes etter at mulig eier er forsøkt varslet. Hvis eier ikke kan avklares er det aktuelt å fjerne båt/båtvrak. Oppsynets rolle er å dokumentere og stedfeste båter og vrak og evt eierskap dersom dette er kjent.

Dersom eierskap er ukjent, er det forvaltningsmyndigheten som evt må iverksette undersøkelser. Over flere år er det registrert båter og båtvrak. Disse er fortløpende lagt inn med stedfesting, opplysninger og bilder i Verneområdeloggen. En del båter ligger i umiddelbar tilknytning til private hytter. Disse båtene er lagt inn i Verneområdeloggen sammen med den aktuelle hytta.

I 2022 har det kommet inn en "ny" båt til Austre Tiplingan, med ukjent eier. Båten er registrert og rapportert.

Det finnes antakelig flere båter og båtvrak enn det som oppsynet så langt har fått registrert i 2022 og tidligere. Kartlegging bør videreføres.



Effektmåling/bevaringsmål. Overvåkingsposter for revegetering. Foto: Tore Tødås, nasjonalparkforvalter

Registrere og dokumentere endringer på bygg og anlegg

Det er en løpende kontrolloppgave for SNO å kontrollere at endringer på bygg og anlegg i verneområdet er i henhold til verneforskrift og til vilkår satt i dispensasjoner. SNO har kun rapportert små avvik i Børgefjell/Austre Tiplingan i 2022. Grane JFF fikk dispensasjon for transport av byggematerialer og dispensasjon for nybygg av naust ved Jengelen. Begge dispensasjonene er avgrenset til 2022. Så langt SNO erfarer er tiltakene ikke gjennomført. Slikt tilsyn videreføres.

Kartlegge og dokumentere fysiske inngrep

Det aller meste av fysiske inngrep (bygninger, bruer, gjerder, klopper, osv) i verneområdene er dokumentert med foto og posisjon og lagt inn i SNOs Verneområdelogg (database). Her har forvaltningen innsyn. Det er en løpende oppgave for SNO å supplere databasen med evt nye objekter man kommer over. Man gjør også et fortløpende arbeid med å supplere bildematerialet av allerede registrerte objekter ved nye besøk, slik at man sikrer seg oppdatert status og evt fanger opp endringer som er gjort. I 2022 er oversikten supplert med nye registreringer og en del nye fotos av tidligere registrerte installasjoner/bygg. Arbeidet videreføres fortløpende.

Vedlikehold og utskifting av verneskilt langs vernegrensen

Langs grensen til verneområder er det satt opp verneskilt. Disse er plassert langs stier som krysser grensen og andre steder der folk ferdes ofte. Skiltene kommer i tillegg til den juridiske vernegrensen, som er markert med grensebolter på grensens knekkpunkter. En del av verneskiltene er falmet eller ødelagt. Noen lokaliteter mangler skilt, eller skiltene har kommet bort. Noen gamle skilt er dessuten feil plassert i forhold til grensen og må flyttes. I

2021 startet SNO arbeidet med å fornye og supplere verneskiltene. Arbeidet ble videreført i 2022, og er på det nærmeste ferdig.

Arbeidet kan slutføres i 2023.

Effektmåling -revegetering langs slitt sti i Austre Tiplingan

Naturforvaltningen i Norge har utviklet sk effektmåling/bevaringsmål knyttet til tiltak i verneområder. Stien fra Oksvollen til Tiplingan går dels i myrlendt landskap og er delvis preget av slitasje og bredding av stitraseen forbi våte partier. Man er i gang med omfattende klopplegging. Sommeren 2022 har NP-forvalter og SNO etablert 5 overvåkingsposter langs stien for å måle effekt av klopplegging på revegetering av istykkertråkket myr over tid. Det er en enkel, lite arbeidskrevende metodikk. Måling på overvåkingspostene skal gjentas hvert fjerde år og gir en objektiv verdi på effekt av klopplegging med hensyn til revegetering.

Neste måling blir i 2026

Austre Laupskarelva. Foto: Gustav Busch Arntsen, Statskog fjelltjenesten



6. Kort om status på nasjonale overvåkingsprogram i Børgefjellområdet

Yngleovervåking jerv - det er en "antatt" jervyngling (på grunnlag av barmarskskontroll av hiplass) innenfor vernegrensene i Børgefjellområdet i 2022.

Fjellrev - det er dokumentert 7 ynglinger med minimum 31 valper i Børgefjell i 2022.

Overvåkingskameraer på noen hi viste bra med lemen som ble båret hjem til valpene av de

voksne. Etter flere dårlige produksjonsår for fjellreven i Børgefjell er det gledelig med et oppgangår!

Kongeørn - Børgefjellområdet inngår i ett av 12 såkalte intensivovervåkingsområder for kongeørn i Norge. Hvert intensivområde består av 15 kongeørnterritorier, hvor hvert av disse kan ha flere mulige reirplasser. Noen av de 15 territoriene ligger innenfor eller i nærheten av verneområdene i Børgefjell. Det ble dokumentert 6 vellykkete hekkinger i overvåkingsområdet i 2022, mot 4 i 2021, 4 i 2020 og 9 i 2019.



Fjellrevvalper. Foto: Carl Norberg, SNO

7. Øvrige vurderinger og innspill

Reindriftas barmarkskjøring

I verneforskriftens § 2 står det at "området skal kunne brukes til reindrift".

Reindrifta har gjennom § 6.2b direkte hjemmel til "bruk av beltekjøretøy på snødekt mark i forbindelse med reindrift".

I § 6.3 står at "Forvaltningsmyndigheten kan gi tillatelse til (...) bruk av barmarkskjøretøy i forbindelse med utøving av reindrift hvor det foreligger godkjent driftsplan".

I nasjonalparkstyrets møte i mars 2021 holdt John Haakon Stensli - jurist hos Statsforvalteren i Trøndelag - en redegjørelse for styret om hvordan reindrifas barmarkskjøring blir regulert av reindriftsloven, motorferdselloven og verneforskriften for Børgefjell/Austre Tiplingan. Gjennomgangen av lovverket bekrefter entydig at reindrifas barmarkskjøring er søknadspliktig og at det er nasjonalparkstyret som skal behandle dette.

I Børgefjell har reindriften benyttet seg av barmarkskjøretøy i mange år. Det foreligger ingen gyldig dispensasjon etter verneforskriften. Kjøringen bryter dermed med verneforskriften. For SNO som tilsynsmyndighet er dette en vanskelig situasjon. På den ene siden har man klare brudd på verneforskriften gjennom en aktivitet/påvirkning som kan skade eller true verneverdiene. På den andre siden er dette en langvarig, kjent uenighet mellom forvaltningsmyndighet og reindriftnæringen i området.

Normalt vil slike forskriftsbrudd medføre anmeldelser fra SNO. Det har man så langt valgt å ikke gjøre fordi man betrakter situasjonen som en uløst forvaltningsoppgave.

SNO oppfordrer nasjonalparkstyret og reindriftnæringen i området å finne avklaringer som kan løse situasjonen.

Det er ikke gjort noen systematisk kartlegging av kjørespor i Børgefjell. Man finner enkeltspor i omtrent hele Børgefjell, der terrenget er framkommelig for motorsykel/ATV. I noen områder har reindriften mer konsentrert ferdsel til og fra merkegjerdene. Dette er f.eks fra Øyum og sørover, forbi Bleikarvatnet mot Jengelen og fra svensk side mot Orvatnet. Noen av disse traseene viser betydelige kjøreskader.

Langs disse traseene kan det være aktuelt med avbøtende tiltak i form av markforsterkning og reparasjoner.



Kjørespor fra Øyum. Foto: Gustav Busch Arntsen, Statskog Fjelltjenesten

Søppel langs konvensjonsgjerdet mot de svenske samebyene.

Gjennom store deler av Børgefjell er det bygget et reingjerde mellom beiteområder for de svenske samebyene og de norske reinbeitedistriktene. Gjerdet strekker seg fra Austre Sipmeken i sør til Skibekken i nord. I tillegg er det en avstikker østover langs Ranserelva. Gjerdet ble bygget i forbindelse med Reinbeitekonvensjonen mellom Norge og Sverige. Nå har de to landene ikke lenger en gjeldende reinbeitekonvensjon, men gjerdet er fortsatt i bruk, og eies og driftes av det svenske sametinget. Det strøs kullstøv langs gjerdet på våren for at det raskere skal smelte fram, og det svenske sametinget sørger for nødvendige reparasjoner og vedlikehold. Sommeren 2022 har det vært hyppig helikoptertrafikk fra svensk side med personell til arbeid langs gjerdet. Gjerdeanlegget er gammelt (50 år?) og vintrene er harde. Skader og reparasjoner skjer kontinuerlig. Det er ikke gjort en systematisk registrering av søppel og ødelagt materiell langs gjerdet, men det synes som at det ligger betydelige mengder ødelagt netting, streng, plast og stolper langs hele gjerdetraseen. Det virker også som at det blir fraktet inn nytt materiell i forbindelse med reparasjoner, mens lite eller ingenting blir ryddet sammen og fraktet ut. Forsøplingen langs gjerdet kan føre til forurensning, i tillegg til at det utgjør en fare for dyreliv og er skjæmmende. Verneforskriftens § 7.1 fastsetter forbud mot forurensning og at avfall skal tas med ut av området.

SNO oppfordrer nasjonalparkstyret å vurdere om eier/ansvarlig for gjerdet skal pålegges krav om retting - dvs opprydding.



Konvensjonsgjerde vest for Jetnamen. Foto Carl Norberg, SNO.

Statens naturoppsyn

Telefon: 03400/73 58 05 00 | **Faks:** 73 58 05 01

E-post: post@naturoppsyn.no | **Nett:** naturoppsyn.no

Post: Postboks 5672 Torgarden, 7485 Trondheim

Besøksadresse: Brattørkaia 15, 7010 Trondheim

Miljødirektoratet er et statlig forvaltningsorgan underlagt Klima- og miljødepartementet. Statens naturoppsyn (SNO) er Miljødirektoratets feltpersonell.

SNO ivaretar nasjonale miljøverdier og forebygger miljøkriminalitet. Oppgavene spenner fra kontroll og overvåking, til skjøtsel i verneområder, tilrettelegging i viktige natur- og kulturminneområder, informasjon og formidling.

SNO har også mange oppgaver knyttet til store rovdyr, både registrering av bestander, dokumentasjon av skader på husdyr og tamrein, og uttak av dyr det er gitt fellingstillatelse på. Ledelsen i SNO sitter i Trondheim, og vi har ca. 60 lokalkontor spredt over hele landet.



Saksfremlegg

Arkivsaksnr: 2022/10953-0

Saksbehandler: Tore Tødås

Dato: 21.11.2022

Utvalg	Utvalgssak	Møtedato
Arbeidsutvalget for Børgefjell nasjonalparkstyre	4/2022	16.11.2022
Byrkije nasjonalpaarhkeståvroe/Børgefjell nasjonalparkstyre	24/2022	01.12.2022

Saksprotokoll i Arbeidsutvalget for Børgefjell nasjonalparkstyre -16.11.2022

Arbeidsutvalgets innstilling:

Byrkije nasjonalpaarhkeståvroe/Børgefjell nasjonalparkstyre vedtar at det søkes tiltaksmidler for følgende tiltak i 2023:

- Klopplegging Tiplingstien - parsell 2, 3 og 4.
- Ny bru over Storelva i Storelvdalen
- Uttransport av søppel (leie av helikopter og mannskap for opprydding)
- Rehabilitering bru Tiplingelva
- Supplerende klopplegging Djupvassti
- Infopunkt nasjonalpark i Fiplingdalen
- Kartlegging forsøpling konvensjonsgjerde i Børgefjell
- Supplerende klopplegging Jengelstien/Orekvatnet.

Byrkije nasjonalpaarhkeståvroe/Børgefjell nasjonalparkstyre godkjenner Arbeidsutvalgets innspill til ønsket SNO ressurs for 2023 som framgår av oversikt datert 16.11.2022

Nasjonalparkstyret delegerer til arbeidsutvalget og nasjonalparkforvalter å gjennomføre videre prosess med innmelding av behov til Miljødirektoratet.

Enstemmig vedtatt

Forvalters tilrådning:

Byrkije nasjonalpaarhkeståvroe/Børgefjell nasjonalparkstyre vedtar at det søkes tiltaksmidler for følgende tiltak i 2023:

- Klopplugging Tiplingstien - parsell 2, 3 og 4.
- Ny bru over Storelva i Storelvdalen
- Uttransport av søppel (leie av helikopter og mannskap for opprydding)
- Rehabilitering bru Tiplingelva
- Supplerende klopplugging Djupvassti
- Infopunkt nasjonalpark i Fiplingdalen
- Kartlegging forsøpling konvensjonsgjerde i Børgefjell
- Supplerende klopplugging Jengelstien/Orekvatnet.

Byrkije nasjonalpaarhkeståvroe/Børgefjell nasjonalparkstyre godkjenner Arbeidsutvalgets innspill til ønsket SNO ressurs for 2023 som framgår av oversikt datert 16.11.2022

Nasjonalparkstyret delegerer til arbeidsutvalget og nasjonalparkforvalter å gjennomføre videre prosess med innmelding av behov til Miljødirektoratet.

Hjemmelsgrunnlag

- Lov om forvaltning av naturens mangfold (naturmangfoldloven) §47

Saksopplysninger

Styrets vedtekter § 8.2 Skjøtsel og tilrettelegging:

Som forvaltningsmyndighet skal styret ut fra naturmangfoldlovens § 33 og verneformålet i de enkelte verneforskrifter vurdere behov for nødvendig gjennomføring av skjøtsel og tilrettelegging. Plan for skjøtsel og eventuell tilrettelegging skal, jf. §§ 35 og 36 siste ledd, inngå i en forvaltningsplan eller besøksstrategi godkjent av Miljødirektoratet.

Forvaltningstiltak iverksettes på et kunnskapsbasert grunnlag i samsvar med vedtatte forvaltningsplaner/skjøtelsesplaner. Styret skal etablere et nært samarbeid med Statens naturoppsyn lokalt (SNO, fjellstyrene og fjelltjenesten).

Nasjonalparkstyret skal utarbeide årlige prioriteringer av skjøtelses- og forvaltningstiltak i verneområdene. Styret tildeles årlig midler til skjøtsel og forvaltning til prioriterte tiltak i henhold til vedtatte forvaltningsplaner/skjøtelsesplaner. Tildelingene skjer over budsjettet til Miljødirektoratet ut ifra de budsjettmessige rammer det enkelte året.

Årlige planleggingsmøter er en formalisert prosess mellom forvaltningsmyndigheten og SNO lokalt for å sikre god dialog og forutsigbarhet med hensyn til prioritering av oppsynsinnsats og gjennomføring av tiltak i felt. Planleggingsmøtene er en arena for rapportering fra SNO lokalt, drøfting av status, utfordringer og tiltaksbehov. Dette er et grunnlag for forvaltningsmyndighetens innmelding av behov for oppsynsinnsats og gjennomføring av tiltak, samt innmelding av behov for tiltaksmidler til MD/SNO.

Føringene for disponeringen av de statlige tiltaksmidler for verneområdene – post 1420.31 fremgår av brev av 02.11.2022 fra Miljødirektoratet. I brevet presiseres det at budsjettpost 1420.31 er en statlig **investeringspost** og ikke en tilskuddspost, innmeldingen skal utelukkende være for midler til tiltak i regi av styret som forvaltningsmyndighet, og ikke en liste over tiltak som kommuner, private aktører eller andre ønsker å utføre. Videre står det at innmeldingen skal være forvaltningens liste over prioriterte tiltak som planlegges gjennomført i 2023, ikke en flerårig tiltaksliste inkludert tiltak som ikke skal gjennomføres i 2022.

I utgangspunktet er det tiltak initiert av nasjonalparkforvaltningen alene, eller i samarbeid med grunneier (Statskog) eller andre offentlige myndigheter som kan finansieres ved tiltaksmidlene. En forutsetning er at tiltaket er forankret i en forvaltningsplan, sårbarhetsanalyse eller godkjent besøksstrategi.

Besøksstrategien for Børgefjell/Byrkjia nasjonalpark ble vedtatt av nasjonalparkstyret i møte 03.10.2019 og godkjent av Miljødirektoratet i brev av 18.11.2019. Dette betyr at foreslåtte tiltak i besøksstrategien kan søkes finansiert av tiltaksmidler.

Planleggingsmøte 1 avholdes 16.11.2022 mellom arbeidsutvalget, SNO, fjelltjenesten og fjellstyrene. Her blir forslag til tiltak og ønsket om SNO ressurs for 2023 gjennomgått. Rådgivende utvalg vil bli orientert om arbeidsutvalgets innstilling i møte den 01.12.2022.

Tiltak innenfor verneområdenes grenser er i hovedsak knyttet til forvaltningsplanen, besøksstrategi og verdi-/sårbarhetsvurdering. Flere av tiltakene er knyttet til tidligere gjennomførte skjøtselstiltak med mål om å få forbedret effekten av disse. Tiltakene gjennomføres med mål om å bevare eller forbedre naturtilstanden i verneområdene, samt forebygge mot fremtidige skader forårsaket av endret bruk eller som følge av klimaendringer. For planlegging og gjennomføring av tiltakene skal disse vurderes i tråd med føringer i naturmangfoldlovens §§ 8 – 12. Det foreligger ikke opplysninger i

registrer (artsdatabanken, naturbase mm) eller kartfestet informasjon på temakart som omhandler arter, naturmiljø, naturtyper og biologisk mangfold på lokasjonene som tilsier at tiltaket kan komme i konflikt med slike interesser. Førre- var-prinsippet i naturmangfoldlovens § 9 kommer kun til anvendelse i situasjoner der man ikke har tilstrekkelig kunnskapsgrunnlag, ut fra foretatte undersøkelser mener nasjonalparkstyret at kravene i § 9 er oppfylt. Transport av materialer og utstyr for gjennomføring av tiltak skjer i hovedsak ved bruk av snøscooter, alternativt helikopter der det er mest hensiktsmessig. Denne transport vil i liten grad øke den samlede belastningen i område og være av kort varighet. Transporten skal foregå i et kort tidsrom, etter fast trase som benyttes ved annen transport, og være gjennomført før 30. april. Tiltaket gjennomføres som skjøtsel eller tilrettelegging med mål om å forbedre tilstanden i verneområdene. §10 om økosystemtilnærming og samlet belastning tillegges derfor liten vekt. Ut fra de opplysninger som foreligger, er det ikke indikasjoner på at tiltakene vil medføre spesiell miljøforringelse utover visuell effekt. Hvis aktiviteten medfører miljøforringelser ut over det som er beskrevet i søknaden skal kostnadene bæres av tiltakshaver (Jf. § 11 i nml.). Bruk av snøscooter og begrenset bruk av helikopter er i utgangspunktet skånsomt mot miljøet, § 12 tillegges derfor liten vekt i denne saken.

Arbeidsutvalget innstiller på at det søkes tiltaksmidler til følgende prosjekter/tiltak i 2023:

Foreløpig forslag til diskusjon i arbeidsutvalget

Klopplegging Tiplingstien - parsell 2, 3 og 4.

Skjøtselstiltak i tråd med besøksstrategien. Klopplegging parsell 1 gjennomført i 2022 samt bygging av ny bru over Tverrelva. Videreføring av tiltaket med klopplegging parsell 2, 3 og 4. i tråd med kartlegging foretatt av Fjelltjenesten i 2021, det vil si fra Susenfjellenden og ned til parsell 1, samt fra Susenfjellenden og ned til Oksvollen. Det er opprettet bevaringsmål for måling av effekt av tiltaket på parsell 1. Formålet med skjøtselstiltaket er å hindre videre skader på terreng pga. ferdsel og på sikt få revegert skadede områder.

Ny bru over Storelva

Bru over Storelva i Storelvdalen ødelagt av store snømengder vinter 2022.

Fundamentering/forankring på østre side av elva gav etter. En ser i ettertid at grunnforholdene på østre side var for dårlig til å gå god forankring. Det er derfor konkludert med at bjelkebru er en bedre løsning på denne lokasjonen. Da med å støpe solide brukar på fastmark som fundament for en bjelkebru. Tiltaket har en kanalisierende effekt for å få besøkende til å bruke nordre trase i Orrekskardet som også er klopplagt.

Uttransport av søppel (leie av helikopter og mannskap for opprydding)

Det avdekkes en noe søppel i form av gamle depoer, lagre og leirplasser mm. som bør ryddes. For utførelse av dette er det mest effektivt at mannskap rydder opp og klargjør for påfølgende uttransport med helikopter.

Supplerende klopplegging Djupvassti

Sti fra Namsvatnet opp til Djupvatnet er klopplagt over flere år. Dette er en sti med mye ferdsel, noe som fører til skade på terreng. En ser nå behov for supplerende klopplegging mellom tidligere klopplagte strekninger pga. det har oppstått skader. Formålet med skjøtselstiltaket er å hindre videre skader på terreng pga. ferdsel og på sikt få revegert skadede områder.

Rehabilitering bru Tiplingelva

Brua over Tiplingelva ved Oksvollen har behov for nytt dekke, underliggere og wirer. Brua eies og driftes av Statskog. Brua er viktig ift. tilgangen til Austre Tiplingan landskapsvernområde. Nasjonalparkforvaltningen kan ut fra dette bidra økonomisk til rehabilitering av anlegget slik at dette blir sikkert for brukerne. De siste årene har det oppstått skader på dekket som fortløpende er blitt reparert. Men en ser nå at det må gjøres en større jobb for å sikre brua.

Infopunkt nasjonalpark i Fiplingdalen

Samarbeidstiltak mellom Grane nasjonalparkkommune, Statsforvalteren i Nordland og lokale interesser. Grane nasjonalparkkommune har invitert flere aktører til samarbeid om tiltak ved Fiplingdal Landhandel. Dette i sammenheng med at kommunen arbeider med å få etablert en elbilladestasjon ved butikken. Planen er å etablere et informasjonspunkt ved butikken med informasjonstavler og sittegruppe hvor en gjennom merkevaren Norges nasjonalparker kommuniserer ut informasjon om verneområder i området. Det er også et mål om at informasjonspunktet skal fungere som attraksjonspunkt og skape økt besøk hos lokalbutikken. Statsforvalteren i Nordland er forvaltningsmyndighet for flere små verneområder i Fiplingdalen, det er nå laget egen besøksstrategi for disse verneområdene med forankring til tiltaket som beskrevet. Statsforvalteren ønsker å informere om disse verneområdene på informasjonspunktet. Nasjonalparkforvaltningen vil ha informasjon om nasjonalparken og sørsamisk tamreindrift i området mens nasjonalparkkommunen informerer om andre aktuelle tilbud og aktiviteter for de besøkende.

Kartlegging forsøpling konvensjonsgjerde i Børgefjell

I østre del av Børgefjell går konvensjonsgjerde for rein. Formålet med gjerdet er å hindre at rein kommer over riksgrensen. Ettersom reinbeitekonvensjonen fra 1972 sluttet å gjelde fra 2005 har vedlikeholdet av konvensjonsgjerdet vært variabelt. I hovedsak har de vært foretatt nødreparasjoner for inntil et par år siden hvor det ble avsatt mere midler til reparasjoner og vedlikehold. I Børgefjell er det svenske Sametinget ansvarlig for drift og vedlikehold. Denne statusen har ført til at det ligger gammelt gjerdemateriell i form av netting, gjerdestopler og annet søppel langs gjerde. Dette skulle ha vært ryddet opp av det svenske Sametinget, men er ikke utført pga. manglende ressurser. Det foreslås tiltak med at nasjonalparkforvaltningen foretar en kartlegging langs gjerdetraseen gjennom Børgefjell for å dokumentere status. Denne dokumentasjonen kan videre benyttes som grunnlag for å kreve opprydding.

Supplerende klopplegging Jengelstien/Orrekvatnet

Jengelstien er fra før klopplagt inn til Orrekvatnet. Ved befaring høst 2022 ble det avdekket behov for supplerende klopplegging mellom tidligere klopplagte strekninger, det pga. slitasje/skade i trase som fører til erosjon. Langs Orrekvatnet er det også skadede områder med behov for skjøtsel i form av klopplegging. Dette tas med som skjøtselstiltak. Det er ikke behov for ytterligere skjøtsel av sti øst for Orrekvatnet.

Vedlegg:

- Brev fra Miljødirektoratet av 02.11.2021 vedr. rammer og opplegg for verneområdestyrer - Innmelding av behov for tiltaksmidler og bestilling av tjenester av SNO – 2022.
- Strategi for bruk av midler til tiltak i verneområder.
- Skjema for innspill om ønsket SNO ressurs med rapporteringsskjema.

Adresseliste

Trondheim, 02.11.2022

Deres ref.:

Vår ref. (bes oppgitt ved svar):
2022/11767Saksbehandler:
Vibeke Husby

Rammer og opplegg for statsforvalteren og verneområdestyrer - innmelding av behov for midler til tiltak i verneområder, naturrestaurering og SNO-ressurser i verneområder - 2023

Elektronisk søknadssenter (ESS) skal benyttes for å melde inn behov for midler til tiltak i verneområder og naturrestaurering, finansiert over ny kap./post 1420.31. Frist for innmelding er 10. januar 2023. Innmeldingen skal bygge på planleggingsmøter mellom forvaltningsmyndighet for verneområdene og SNO lokalt. Prioritering av oppsynsinnsats fra SNO skal inngå i møtene. Kommuner med delegert forvaltningsmyndighet skal inviteres til planleggingsmøtene hos Statsforvalteren.

1. Post 1420.31 – Tiltak i verneområder og naturrestaurering

Ny kap./post 1420.31

Kap./post 1420.38 (restaurering av myr og annen våtmark) er i forslag til statsbudsjett for 2023 slått sammen med den gamle kap./post 1420.31 - *Tiltak i verneområder*. Ny 31-post heter *Tiltak i verneområder, og annen natur, inkludert restaureringstiltak*.

For 2023 vil vi opprettholde to skjemaer i ESS for innmelding av behov for tiltak finansiert over den nye 31-posten. Ett skjema heter *Midler til tiltak i verneområder* og det andre heter *Midler til naturrestaurering*, altså tilsvarende ordning for innmelding som før.

Naturrestaurering

Posten kan benyttes til å restaurere forringet natur i terrestriske økosystemer som våtmark, skog, fjell, kulturlandskap og åpent lavland. Vi er inne i FNs tiår for naturrestaurering (2021-2030). Restaurering er nødvendig for å stoppe tapet av naturmangfold og under dette virkninger av klimaendringene. Midlene skal benyttes til å gjennomføre restaureringstiltak, blant annet med grunnlag i *Plan for restaurering av våtmark i Norge (2021-2025)*. Statsforvalteren i Oslo og Viken og

Statsforvalteren i Innlandet kan bistå med faglige råd knyttet til restaurering av myr. Det kan meldes inn behov for midler til styrket kapasitet på naturrestaurering hos Statsforvalterne fra kap. 1420.21.

Restaurering i de trua naturtypene sanddynemark, sørlig etablert sanddynemark og åpen grunnlendt kalkmark i boreonemoral sone prioriteres høyt, men det kan også meldes inn behov for midler til restaurering i andre terrestriske naturtyper, såfremt det legges ved en prosjektbeskrivelse av tiltakene. Behov for midler til hogst av fremmede treslag i verneområder meldes også inn i skjemaet for *Naturrestaurering* i ESS. Statsforvalteren i Vestland kan bistå med faglige råd knyttet til slike hogster.

Midlene kan benyttes til naturrestaurering både innenfor og utenfor verneområder. Kap. post 1420.31 er ikke en tilskuddspost og kan ikke benyttes til tilskudd. Det er kun Statsforvalteren og verneområdestyrene som har adgang til å melde inn behov for midler i ESS. Eventuelle initiativ fra annet hold, med plan om restaurering utenfor vernegrensene, må gå via Statsforvalteren. Det er Statsforvalteren og verneområdestyrene som har det økonomiske ansvaret for tiltakene, inklusive ansvar for rapportering.

Tiltak i verneområder

Målet for bruken av midler til tiltak i verneområder er at naturtilstanden opprettholdes og bedres. Miljødirektoratet legger *Strategi for bruk av midler til tiltak i verneområder* til grunn for tildeling av midler, se vedlegg 1. Prioriteringene i strategien skal også følges ved innmelding av tiltak. Det kan meldes inn behov for tiltak i alle typer av verneområder, inkl. marine verneområder og andre verneområder i sjø.

Alle tiltak skal kostnadsberegnes og gis unik prioritering. Alle innmeldte tiltak skal være i tråd med godkjent forvaltnings- eller skjøtselsplan, besøksstrategi eller andre relevante styringsdokumenter. Tiltaksplaner i FPNV (forvaltningsplan på nett) er koblet til søknadskjema i ESS. Disse tiltaksplanene åpnes i ESS, og FPNV-tiltak velges direkte inn i søknadsskjemaet.

Det kan tildeles midler til kartlegginger og andre nødvendige utredninger som er direkte knyttet til tiltak.

Statsforvalteren har ansvar for å kontakte kommuner med forvaltningsmyndighet for mindre verneområder for å registrere behov for tiltaksmidler. Innmeldte behov skal samordnes og prioriteres av Statsforvalteren i dialog med kommunene og inngå i den samlede prioriterte innmeldingen.

Pågående skjøtselstiltak

Statsforvalteren kan for 2023 søke om en ramme på inntil kr. 500 000 per fylke for pågående skjøtselstiltak (ved senere endringer i fylkesinndeling tar vi forbehold om endret fordeling). Dersom behovet skulle overstige tildelt ramme, må overskytende tiltak spesifiseres som egne tiltak i ESS. Tiltak der SNO er økonomisk ansvarlig, meldes inn som enkelttiltak i ESS, og ikke som del av en ramme.

Fremmede arter

For bekjempelse av mink, rynkerose og stillehavsøsters er det utarbeidet handlingsplaner (DN-rapport 5-2011, DN-rapport 2013-1 og Rapport M-588, 2016). Prioriteringer gitt i handlingsplanene skal følges ved innmelding av behov for midler til slike tiltak, og metodene som er gjengitt i planene skal benyttes.

Ved minkbekjempelse kan fellingsinstruksen kun tas i bruk av tjenesteytere som er kontraktert av SNO.

Informasjonstiltak

Alle informasjonstiltak som iverksettes skal være i henhold til [merkevaren Norges nasjonalparker](#) og være forankret i en besøksstrategi. For verneområder forvaltet av verneområdestyrer og for verneområder med status som Ramsarområde, skal besøksstrategier sendes til Miljødirektoratet for faglig godkjenning. Alle henvendelser knyttet til informasjonstiltak rettes til merkevare@miljodir.no.

Områder som har eller tåler mye besøk, områder som har særlig sårbare naturverdier (med behov for kanalisering av ferdsel), samt bynære områder skal prioriteres ved utarbeidelse av besøksstrategier.

Behov for midler til informasjonstiltak i prioriterte områder meldes inn via ESS. Statsforvalteren må samordne og gjøre en prioritering av forslag om informasjonstiltak fra kommuner med delegert forvaltningsmyndighet.

Statsforvalteren kan for 2023 melde inn behov for en ramme på inntil kr. 500 000 per fylke til informasjonstiltak m.m. (ved senere endringer i fylkesinndeling tar vi forbehold om endret fordeling). Dersom Statsforvalterens behov skulle overstige tildelt ramme, må overskytende tiltak spesifiseres som egne tiltak i ESS. Informasjonstiltak som SNO skal være økonomisk ansvarlig for, meldes inn som enkelttiltak i ESS.

Verneskilt og skiltstenger

Totalt behov for antall verneskilt, underskilt og skiltstenger meldes inn sammen med de andre tiltakene i ESS. Det skal benyttes en egen linje for skilt og en annen for stenger, og respektive antall og type skilt/stenger oppgis i merknadsfeltet.

Retningslinjene for bruk av verneskilt er justert, og det er utviklet et opplegg for å ta i bruk underskilt med spesiell lokal tilpasning. Retningslinjene og mer informasjon om verneskilt finner du her:

https://www.miljodirektoratet.no/globalassets/alle-tema/verneomrader/retningslinjer-for-bruk-av-verneskilt_mdir_mai_2021.pdf

Verneskilt, underskilt og skiltstenger til verneskiltene kan nå bestilles via en felles bestillingsløsning fra vår leverandør Reklameservice AS: <https://miljodir.reklameservice.no/>. Bestillingsløsningen krever innlogging, og passordet er *miljodirektoratet*.

2. Innmeldinger av diverse andre behov

Driftsmidler til verneområdestyrene

Verneområdestyrene skal melde inn ønske om driftsmidler over post 1420.21 i ESS. Nærmere informasjon om hva det kan søkes om finnes i veiledningen til søknadsskjemaet i ESS under "Bestillingsdialog", "Behovsinnmelding statsforvalteren". Midler til driftsoppgaver i verneområdene kan ikke dekkes over post 1420.31, men kan omsøkes under post 1420.21.

Forvaltningsplaner og bevaringsmål

Forvaltningsplaner skal utarbeides i det nettbaserte FPNV-systemet. Behov for midler til forvaltningsplaner skal meldes inn i ESS.

Det legges stor vekt på effektmåling av tiltak, og vi oppfordrer forvaltningsmyndigheten til å etablere bevaringsmål i NatStat - Naturstatus for verneområder, som er utviklet for dette formålet. Se informasjonsskriv for fremgangsmåte og nærmere detaljer her: [Etablere bevaringsmål i NatStat \(fm-nett.no\)](https://www.miljodirektoratet.no/forvaltningsplaner)

Ferdselstellere

Behov for Miljødirektoratets elektroniske ferdselstellere meldes inn i ESS. Det skal meldes inn både behov for å kunne beholde tellere som allerede er i bruk og behov for nye tellere. I kostnadsfeltet skrives kr 1. Behovet må begrunnes, da det erfaringsvis er stor etterspørsel etter tellere. SNO, eller en av SNOs tjenesteytere, skal bistå ved utsetting og innrapportering av koordinater, stedsnavn og innlegging i basen. Behov for personalressurser i felt for oppsetting og drift, meldes inn i SNOs bestillingsskjema, se vedlegg 2.

Marint søppel

Det er en egen tilskuddspost (post 71) som omhandler marin forsøpling. Statsforvalteren vil her kunne oppfordre frivillige og ideelle organisasjoner og stiftelser, private bedrifter, selvstendige kommunale og interkommunale selskaper og samarbeidsorganer til å søke for å få til et samarbeid om rydding innenfor de kystnære verneområdene. Minstesummen det kan søkes om over denne ordningen er kr. 300.000. Behov for midler til mindre tiltak knyttet til rydding av marint søppel i verneområder kan meldes inn i ESS (*Tiltak i verneområder*).

3. Planleggingsmøter for verneområdearbeid

Planleggingsmøtene med Statsforvalteren (tidligere omtalt som bestillingsmøter) skal som i fjor kun omhandle verneområdearbeid. Møtene skal sikre god dialog og forutsigbarhet i verneområdearbeidet med hensyn til prioritering av oppsynsinnsats, gjennomføring av tiltak og overvåking (bevaringsmål) som SNO kan utføre.

På møtet i november/desember skal SNO rapportere fra årets arbeid, og utfordringer og behov for kommende år skal diskuteres. SNO er selv ansvarlig for planlegging, prioritering og økonomi for gjennomføring og rapportering av tilsyns- og kontrolloppgaver. Det er viktig at

forvaltningsmyndigheten drøfter faglige utfordringer og tilsynsbehov med SNO og kommer med innspill til prioriteringer av tilsynsvirksomheten for kommende år. Forvaltningsmyndighetene kan i tillegg ha behov for å få utført feltoppgaver som registreringsarbeid, bevaringsmål eller tiltak i verneområder (restaurerings-, skjøtsels- eller tilretteleggingstiltak). Behov for slike tiltak fra SNO drøftes i møtet. Dette gjelder også tiltak knyttet til Plan for restaurering av våtmark i Norge (2021-2025) og eventuelle andre oppgaver knyttet til restaurering av natur.

Behov for personalressurser sendes SNO til postmottak@miljodir.no på vedlagte skjema (vedlegg 2) i Excel-format. Det samme skjemaet skal brukes for både store og små verneområder. SNO vil avstemme disse oppgavene opp mot andre pålagte oppgaver, samt kapasitet og kompetanse.

For tilsynsoppdrag i verneområder forvaltet av Statsforvalteren, ønsker vi at embetets «Skjema tilsynsbehov i verneområdene» brukes som grunnlag og at aktivitetsomfanget diskuteres og eventuelt justeres.

Oppgaver knyttet til registrering og skjøtsel av kulturminner må avklares med regional kulturminnemyndighet før de meldes inn til SNO-lokalt. Dette er for å kunne vurdere muligheten for å samkjøre ønskede tiltak.

4. Elektronisk søknadssenter (ESS)

Elektronisk søknadssenter (ESS) vil være klart for innmeldinger i skjemaene *Tiltak i verneområder og Naturrestaurering* fra og med 15. november 2022.

Behov for tiltaksmidler skal meldes inn med netto beløp, det vil si uten merverdiavgift. Den regnskapsmessige håndteringen ved bokføring av merverdiavgift, omtales i Rundskriv R-116 fra Finansdepartementet.

Tiltaksmidlene vil bli tildelt i hovedtildelingen i februar 2023. Dersom det skulle bli behov for supplerende tildelinger knyttet til uforutsette utgifter, meldes behov inn på e-post, se adresser under.

Det må være klart hvem som skal være økonomisk ansvarlig for de ulike tiltakene når de legges inn i ESS. Dette lar seg ikke lett endre etter tildeling av midler.

Dersom klimatiske forhold, som for eksempel frossen mark, gjør at enkelttiltak bør realiseres før midler formelt blir tildelt, må tiltaket forhåndsklareres med Miljødirektoratet, ved:

- Vibeke Husby vibeke.husby@miljodir.no for verneområder forvaltet av Statsforvalteren og av kommuner med delegert forvaltningsmyndighet
- Olav Nord-Varhaug olav.nord-varhaug@miljodir.no eller Ingrid Moe Dahl ingrid.moe.dahl@miljodir.no for verneområder forvaltet av verneområdestyrer

Forhåndsklareringen forutsetter at tiltaket er høyt prioritert i bestillingen. De aktuelle tiltakene legges *både* inn med prioritering i ESS med merknad om forhåndsklarering og formidles i egen e-post.

Frist for forvaltningsmyndigheten for innmelding i ESS og for bestilling av SNO-ressurs i eget skjema, er **10. januar 2023**.

Elektronisk søknadssenter <https://soknadssenter.miljodirektoratet.no/>

5. Rapportering

Rapporteringen av mer-/mindreforbruk skal skje i forbindelse med rapport pr. 31. aug. 2023, økonomirapportering pr 1. november og Endelig årsrapport (EÅR) pr. 31. des. 2023. Samtidig med EÅR skal det i 2023 rapporteres i ESS på enkelttiltak finansiert over post 1420.31 (*Tiltak i verneområder og Naturrestaurering*). Manglende rapportering kan få konsekvenser for senere tildelinger.

Planlagte tiltak som ikke blir realisert, rapporteres fortløpende til Miljødirektoratet. Det kan da frigjøres tiltaksmidler som kan komme andre verneområder til gode.

Hilsen
Miljødirektoratet

Dette dokumentet er elektronisk godkjent

Ivar Myklebust

Morten Kjørstad

avdelingsdirektør
Land- og friluftslivavdelingen

avdelingsdirektør
Statens Naturoppsyn

Vedlegg

1. Strategi for bruk av tiltaksmidler 2020-2025
2. Skjema for innspill om ønsket SNO-ressurs

Adresseliste:
Alle Statsforvaltere
Alle verneområdestyrer

Kopi til: Kommuner med delegert forvaltningsmyndighet

Strategi for bruk av midler til tiltak i verneområder, 2020-2025

Innledning

Regjeringen vil bevare et representativt utvalg av norsk natur for kommende generasjoner, og en god forvaltning av verneområder er viktig for å kunne nå dette målet. Regjeringen ferdigstilte i 2019 Handlingsplan for styrket forvaltning av verneområdene, og ett av tiltakene i planen er å oppdatere strategi for bruk av midler til tiltak i verneområder innen 2021. Ifølge tildelingsbrevet til Miljødirektoratet for 2019 skal "Styrket ivaretagelse av verneverdiene i verneområdene og oppfølging av handlingsplan for styrket forvaltning av verneområdene" prioriteres. Tiltaksmidlene fordeles på bakgrunn av dagens trusselbilde og har som formål å ivareta, samt forbedre tilstanden i verneområdene. Midlene prioriteres derfor til tiltak som virker avbøtende på negative påvirkningsfaktorer der verneverdiene er truet.

Klimaendringene kan forventes å gi økt stress for mange av artene og naturtypene i verneområdene og kan gi endringer i sammensetningen av arter. For å minimere de negative effektene av klimaendringer på verneverdiene, må andre negative påvirkninger begrenses mest mulig. Eksempler på dette er gjengroing, forstyrrelser og forurensning. I tillegg bør forvaltningen av verneområder nå ta ekstra hensyn til klimaeffekter i planlegging av tiltak. Skjøtselstiltak, som fjerning av fremmede arter, må for eksempel antas å øke i omfang som følge av klimaendringene, og planlegging av tilretteleggingstiltak som etablering av stier og broer, må ta høyde for økte nedbørsmengder med påfølgende flom- og rasfare.

Tiltaksposten – Statsbudsjettets kap./post 1420.31

Det overordnede målet for forvaltning av verneområder er å ivareta verneformålet og verneverdiene i det enkelte verneområde. Postbeskrivelsen for post 1420.31 Tiltak i verneområde, gir viktige formelle rammer for hvordan tiltaksmidlene skal disponeres. Størrelsen på tiltaksposten avsettes i hvert års statsbudsjett og har i de siste årene økt. I statsbudsjettet for 2019 (Prop.1S (2018-2019) står følgende:

"Midlane går til tiltak som er naudsynte for å ta vare på verneverdiene, inkludert utgreiingar som er naudsynte før tiltak, informasjonstiltak og skjøtels- og tilretteleggingstiltak. Tilretteleggingstiltaka omfattar opparbeiding av stigar, klopping og merking for å betre tilgjenge i verneområda og samstundes styre ferdsla i og rundt sårbar natur i verneområda. Midlane nyttast òg til informasjonstiltak i alle typar av verneområde i samband med ny merkevarer for Noregs nasjonalparker og til utarbeiding av besøksstrategiar for nasjonalparker og andre verneområde med store besøkstal eller særskilde utfordringar. Alle tiltak skal vere i tråd med godkjent forvaltings-/skjøtelsplan for verneområda og andre relevante styringsdokument."

Posten for tiltaksmidler er en statlig investeringspost for forvaltningsmyndighetenes prioriterte tiltak i verneområder. Midlene skal derfor kun benyttes til tiltak i forvaltningsmyndighetens egen regi, ev. til kjøp av tjenester for gjennomføring av tiltakene. Midlene kan ikke benyttes som tilskudd til andre aktører. Drift og vedlikehold av infrastruktur (veier, toaletter, parkeringsplasser o.l.) utenfor verneområdene finansieres ikke over tiltaksmidlene.

For å kunne ivareta verneverdiene innenfor verneområder, vil det av og til være nødvendig å gjennomføre tiltak også utenfor verneområdene. Dette betinger samarbeid og avtale med grunneiere. Et eksempel på et slikt tiltak er når uttak av fremmede arter innenfor og utenfor vernegrensene må sees i sammenheng for at tiltaket skal få optimal effekt.

For å oppnå en god forvaltning av verneområder, kan det være nødvendig med generelle naturkartlegginger, sårbarhetsvurderinger, brukerundersøkelser, utarbeidelse av forvaltnings- og skjøtelsplaner, overvåking og

utarbeidelse av nettsider o.a. Slike tiltak finansieres ikke over kap./post 1420.31, men over andre budsjettposter.

Forutsetning for tildeling av midler

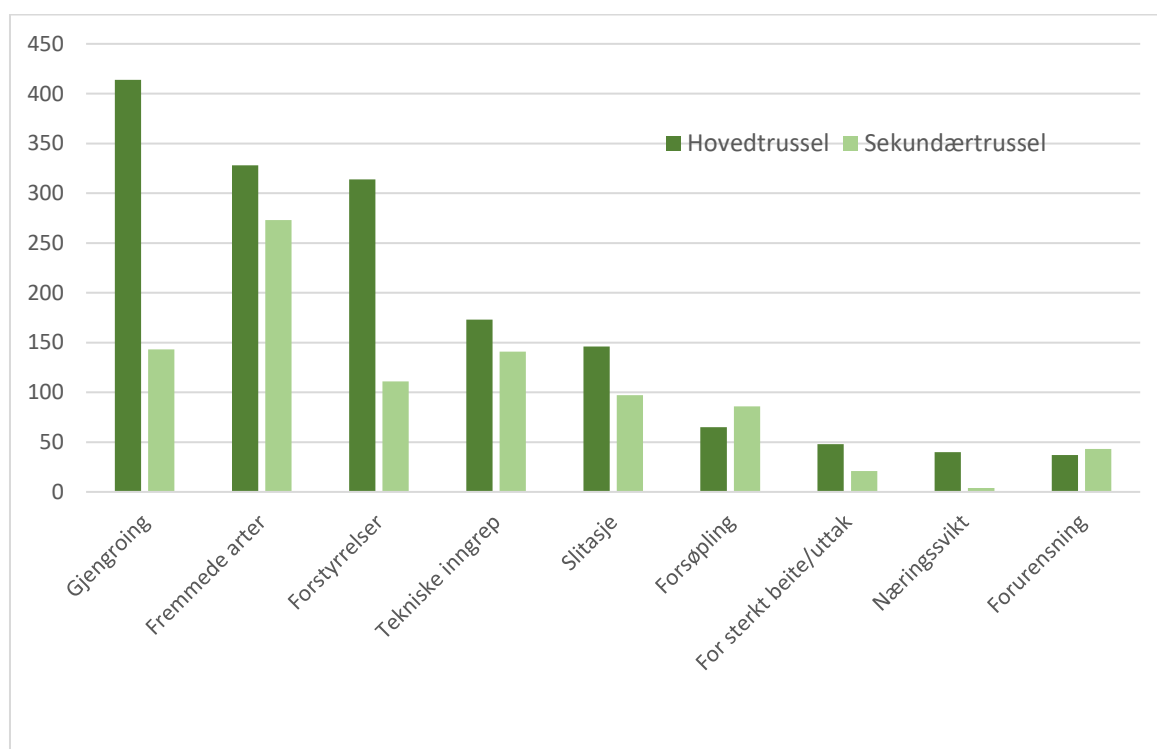
Tiltak skal være forankret i en skjøtts- eller forvaltningsplan, en besøksstrategi for området eller andre relevante styringsdokumenter.

I forkant av innmeldingen må formaliteter rundt tiltaket være avklart, som planavklaringer og innhenting av nødvendige tillatelser for gjennomføring av tiltaket. I tillegg må eierforhold og tilsyns-/drift- og vedlikeholdsavtaler være avklart.

I Handlingsplan for styrket forvaltning av verneområdene er det presisert at "For større installasjoner som fugletårn mv. er det krav om en betydelig samfinansiering fra andre for å kunne prioritere tiltaket. Videre må eierforholdet og vedlikeholdsansvaret avklares på forhånd."

Prioriteringer ved bruk av midler til tiltak i verneområder

Klima – og miljødepartementet har bedt om en styrket ivaretagelse av verneverdiene i verneområdene. Bedring av tilstanden i verneområder, slik at antall truede verneområder reduseres, vil derfor ha fokus. De største negative påvirkningsfaktorene er gjengroing, fremmede arter, forstyrrelse av dyrelivet, tekniske inngrep og slitasje på vegetasjon, figur 1.



Figur 1. Trusselfaktorer i verneområder pr 31.12.2017

Ved fordeling av midler til skjøtsel og besøksforvaltning, skal tiltakene som gir størst positiv effekt på tilstanden og som direkte bidrar til å motvirke negative påvirkningsfaktorer prioriteres.

Etablerte skjøtselstiltak i naturtyper som krever kontinuerlig skjøtsel for å opprettholde god tilstand (løpende

skjøtsel), skal prioriteres høyere enn nye, større prosjekter. Det finnes likevel tilfeller der strakstiltak bør prioriteres. Dette gjelder f.eks. der det oppdages nye forekomster av fremmede arter med stort spredningspotensiale og der trua arter eller naturtyper står i fare for å gå tapt. Et annet eksempel kan være sikkerhetstiltak knyttet til besøksforvaltningen.

I verneområder der verneformålet trues av manglende skjøtselstiltak, og der det er behov for oppstart av tiltak umiddelbart, vil slike tiltak prioriteres foran besøksforvaltningstiltak som ikke er direkte knyttet til trusselbildet. Tiltak for å styrke besøksforvaltningen kan eventuelt gå parallelt med nødvendige skjøtselstiltak.

Et delmål med budsjettposten er å tilrettelegge for de besøkende med informasjon i tråd med merkevaren Norges nasjonalparker. I enkelte verneområder er det ikke ønskelig med økt ferdsel av hensyn til verneverdiene. I slike områder er likevel god, oppdatert informasjon i tråd med merkevaren viktig.

Målet med forvaltningen av verneområdene er å redusere truslene mot verneverdiene og å ønske folk velkommen inn for gode naturopplevelser.

Strategien vår for å nå dette målet, vil være å prioritere tiltak som innretter seg mot en bedret tilstand i verneområdene. Dette vil være tiltak som innrettes mot trusselfaktorene for de aktuelle områdene, og slike tiltak kan være både skjøtselstiltak og tilretteleggingstiltak. For å sikre en god opplevelse for besøkende, vil vi følge opp tiltak som er fremmet i besøksstrategier, og inkludert er bruk av merkevaren Norges nasjonalparker.

Prioriteringer ved bruk av tiltaksmidler:

1. Tiltak som direkte bidrar til å motvirke negative påvirkningsfaktorer knyttet til trusselbildet. Ramsar-områder og truede naturtyper prioriteres høyest blant disse tiltakene
2. Løpende skjøtselstiltak
3. Vedlikehold av eksisterende tilrettelegging
4. Bruk av merkevaren Norges nasjonalparker i verneområder med høyt besøkstrykk
5. Bruk av merkevaren i øvrige verneområder
6. Besøksforvaltningstiltak som ikke er direkte knyttet til trusselbildet (slik som fugletårn mm.)

Finansiering av større tilretteleggingstiltak

Midler til opprettelse av installasjoner som informasjonspunkt, toalettbygg og parkeringsplasser i tilknytning til verneområder, må være forankret i en godkjent besøksstrategi for å kunne bli prioritert. Tiltaksmidler kan brukes til (primært å delfinansiere) gjennomføring av denne typen tilrettelegging, og søknader til slike anlegg skal være godt begrunnet med bl.a. informasjon om besøkstall og eksisterende bruk av området.

Tilrettelegging etter universell utforming i verneområder

Universell utforming av stier innebærer krav til dekke, terrengutforming og bredde som vanskeliggjør denne typen tiltak i verneområder. I verneforskriftene er det et generelt forbud mot tyngre tekniske inngrep, og de har som den klare hovedregel ikke dispensasjonsbestemmelser som hjemler universell tilrettelegging i verneområdet. Den generelle dispensasjonsbestemmelsen i nml. § 48 første ledd, første alternativ, vil sjelden kunne anvendes da universell utforming medfører terrenginngrep som strider mot verneformålet og påvirker verneverdiene. Hvorvidt et omsøkt tiltak er i konflikt med forskriften må vurderes i det enkelte tilfellet.

Utenfor verneområdet, i tilknytning til innfallsporter eller startpunkt, kan det i enkelte tilfeller være aktuelt å etablere tilretteleggingstiltak med universell utforming. Også utenfor verneområder bør forvaltningsmyndighet være bevisst på inngrep som påføres terrenget og gjøre en vurdering av om behovet står i forhold til kostnader og inngrep.

På denne bakgrunnen vil det være høy terskel for tildeling av midler utover det som kan defineres som "enkel tilrettelegging" i verneområder.

Kulturminner i verneområder

Kulturminner er en del av verneformålet i de aller fleste nasjonalparker og i enkelte andre verneområder. Ansvar for oppfølging og ivaretagelse av kulturminner ligger hos kulturminnemyndighetene. Det er egne poster på statsbudsjettet for forvaltning av kulturminner, og tiltaksmidler prioriteres vanligvis ikke til dette formålet. Skjøtsel av enkelte kulturminner, slik som steingjerder, gravrøyser og fangstsystemer, kan likevel vurderes prioritert for samfinansiering med kulturminnemyndigheten. Eksempler på tiltak som *ikke* finansieres av tiltaksmidler eller driftsmidler er vedlikehold av bygninger i verneområder. Ansvar for finansiering av vedlikehold og drift av bygninger ligger hos eier.

Innspill om ønsket SNO ressurs i verneområder. (Sett inn nye linjer for hvert ønsket utført oppdrag)

2023		11/16/2022					Fylles ut av SNO				
Forvaltningmyndighet		Byrkije nasjonalpaarhkeståvroe/ Børgefjell nasjonalparkstyre									
Verneområde/Tema	Prioritering	Beskrivelse av oppdrag og metode	Forankring i planverktøy	Rapportering (Verneområdelogg, Artsobs, Natstat).	Merknad	Ansvarlig i SNO-L	Tidsbruk (dagsverk)	Gjennomført ja/nei	Kommentarer		
Verneområde/Tilrettelegging											
Børgefjell/Byrkije nasjonalpark	1	Tilsyn og vedlikeholdsarbeid på eksisterende installasjoner inkl. opprydding av evt materialer/redskap ved tiltaket. Alle tilretteleggingstiltak skal ha minst et årlig tilsyn, mindre vedlikeholdsarbeider utføres fortløpende. Forankring forvaltningsplan og NINA-rapport 543	Forvaltningsplan		Omfatter bruer, klopper, informasjonstavler mm. som er etablert av forvaltningsmyndigheten						
Austre Tiplingan/Luvlie Diehpell landskapsvernområde	1	Tilsyn og vedlikeholdsarbeid på eksisterende installasjoner inkl. opprydding av evt materialer/redskap ved tiltaket. Alle tilretteleggingstiltak skal ha minst et årlig tilsyn, mindre vedlikeholdsarbeider utføres fortløpende.	Besøksstrategi		Omfatter bruer, klopper, informasjonstavler mm. som er etablert av forvaltningsmyndigheten						
Børgefjell/Byrkije nasjonalpark	1	Rydding og uttransport av søppel. Oppsøke leirplasser og områder hvor det tidligere er dokumentert forsøpling.									
Austre Tiplingan/Luvlie Diehpell landskapsvernområde	1	Rydding og uttransport av søppel. Oppsøke leirplasser og områder hvor det tidligere er dokumentert forsøpling.									
Børgefjell/Byrkije nasjonalpark	2	Riving og fjerning av stativ på Lotterfjellet		Verneområdelogg	Installasjon ID I2020/19473						
Børgefjell/Byrkije nasjonalpark	2	Registrere behov for supprende klopplegging av sti til Namskroken			Det registreres økt slitasje på vegetasjon mellom eksistrende klopp pga. ferdsl. Det er behov for en samlet registrering av kloppleggingsbehov på stien i 2023 for evt. innmeldng av behov i 2024						
Børgefjell/Byrkije nasjonalpark	2	Fjerning/uttransport av materialer i Virmadalen.		Verneområdelogg	Tidligere bestilt tiltak som delvis er gjennomført, materialer ikke transportert ut. OppdragsID OP2022/0147.						
Børgefjell/Byrkije nasjonalpark	3	Registrere status forsøpling og teknisk standard sambandsstasjon Golvertind.		Verneområdelogg	Videreføring av sambandsstasjon avklares av Politiet. Installasjon ID I2022/27722						
Børgefjell/Byrkije nasjonalpark	3	Opprydding gammel bru over Sapmanelva.		Verneområdelogg	Se installasjon ID I2022/26773 for informasjon. Ligger noe wire, festemateriell og trematerialer ved bruplassen						
Børgefjell/Byrkije nasjonalpark	3	Lokalisering og fjerning av depo/utstyrskasser. Ulovlige depo/utstyrskasser tas ut av verneområdet i dialog med forvaltningsmyndighet, oppsyn, politi.		Verneområdelogg							
Austre Tiplingan/Luvlie Diehpell landskapsvernområde	3	Lokalisering og fjerning av depo/utstyrskasser. Ulovlige depo/utstyrskasser tas ut av verneområdet i dialog med forvaltningsmyndighet, oppsyn, politi.		Verneområdelogg							
Verneområde/Skjøtsel											
Verneområde/Bevaringsmål											
Verneområde/Tilsyn og kontroll											
Austre Tiplingan/Luvlie Diehpell landskapsvernområde	1	Oppsyn/kontroll av motorferdsel i mars/april i nordre deler av Børgefjell nasjonalpark og Austre Tiplingan lvo. Kontroll av dispensasjoner for bruk av snøscooter til transport av varer og bagasje til hytter etter fast trase.			Overvåke området spesielt mtp. ulovlig snøscooterkjøring. Prioritet på oppsyn ifb. med helg. Økt fokus på motorferdsel i nordøstre del av verneområdene hvor snøscooterløype for rekreasjonskjøring går parallelt med verneområdegrense						
Børgefjell/Byrkije nasjonalpark	1	Økt oppsyn og kontroll i verneområdet i siste halvdel av april og begynnelsen av mai. Overvåke området spesielt mtp. ulovlig snøscooterkjøring. Siste del av april og første halvdel av mai er tradisjonelt en populær utfartsperiode hvor det er en del besøkende i området.			Overvåke området spesielt den siste helgen i april						
Børgefjell/Byrkije nasjonalpark	1	Oppsyn/kontroll/informasjon og reaksjon ved brudd på verneforskriften. Hovedperioden for tilsynet skal være fra 15. juli til 31. august som er perioden med mest ferdsel jfr. ferdselstelling og brukerundersøkelsen. Vurdere økt innsats/fokus på østlige områder med utgangspunkt i ferdsel fra Stekenjokk									
Austre Tiplingan/Luvlie Diehpell landskapsvernområde	1	Oppsyn/kontroll/informasjon og reaksjon ved brudd på verneforskriften. Hovedperioden for tilsynet skal være fra 15. juli til 31. august som er perioden med mest ferdsel jfr. ferdselstelling og brukerundersøkelsen									
Børgefjell/Byrkije nasjonalpark	1	Registrere og dokumentere fysiske inngrep (bygninger, gjerder, gjerderester, gjerdematerialer o.l.)	Forvaltningsplan	Verneområdelogg	God fotodokumentasjon med bilder fra alle vinkler er viktig						
Austre Tiplingan/Luvlie Diehpell landskapsvernområde	1	Registrere og dokumentere fysiske inngrep (bygninger, gjerder, gjerderester, gjerdematerialer o.l.)	Forvaltningsplan	Verneområdelogg	God fotodokumentasjon med bilder fra alle vinkler er viktig						
Børgefjell/Byrkije nasjonalpark	2	Oppsyn i hekke- og yngletid. Ut fra fokuset på reirplyndring på svensk side er det ønskelig med tilsvarende fokus på norsk side med oppsyn og etterretning for å hindre miljøkriminalitet. Dette i samarbeid med svenske myndigheter og Politiet.			Økt generell oppsynsvirksomhet med fokus på mulig reirplyndring i juni						
Børgefjell/Byrkije nasjonalpark	2	Oppsyn og kontroll - bruk av motorkjøretøy ifb. med elgjakt i verneområdet									
Austre Tiplingan/Luvlie Diehpell landskapsvernområde	2	Oppsyn og kontroll - bruk av motorkjøretøy ifb. med elgjakt i verneområdet			Forbudet om motorferdsel er ikke til hinder for bruk av elgtrekk for uttransportering av felt elg i Austre Tiplingan LVO. Fokus på akstom bruk og kjøring inn før dyr er felt.						
Børgefjell/Byrkije nasjonalpark	2	Tilsyn, kontroll, oppsetting/utskiftning av løveskilt. Kontroll av tidligere oppsatte løveskilt og evt. utskiftning til nytt skilt (uten henvisning til naturvernloven) Oppsetting av nye løveskilt på nye lokasjoner. Flytting av feilplasserte skilt. Kartlegge og registrere løveskilt som ikke er lagt inn i verneområdelogg		Verneområdelogg							
Austre Tiplingan/Luvlie Diehpell landskapsvernområde	2	Tilsyn, kontroll, oppsetting/utskiftning av løveskilt. Kontroll av tidligere oppsatte løveskilt og evt. utskiftning til nytt skilt (uten henvisning til naturvernloven) Oppsetting av nye løveskilt på nye lokasjoner. Flytting av feilplasserte skilt. Kartlegge og registrere løveskilt som ikke er lagt inn i verneområdelogg		Verneområdelogg							
Børgefjell/Byrkije nasjonalpark	2	Registrere og dokumentere endringer på bygg og anlegg.		Verneområdelogg	Nye bilder av bygg og anlegg legges i verneområdeloggen. Viktig med bilder fra alle vinkler						
Austre Tiplingan/Luvlie Diehpell landskapsvernområde	2	Registrere og dokumentere endringer på bygg og anlegg.		Verneområdelogg	Nye bilder av bygg og anlegg legges i verneområdeloggen. Viktig med bilder fra alle vinkler						
Børgefjell/Byrkije nasjonalpark	3	Registrere og dokumentere båter/båtvrak. Det er ønskelig å få registrert båter som ligger i verneområde med posisjon, tilstand og mulig eier. En del av båtene er vrak som skal fjernes etter at mulig eier er forsøkt varslet, hvis eier ikke avklares fjernes båt/båtvrak.		Verneområdelogg							
Austre Tiplingan/Luvlie Diehpell landskapsvernområde	3	Registrere og dokumentere båter/båtvrak. Det er ønskelig å få registrert båter som ligger i verneområde med posisjon, tilstand og mulig eier. En del av båtene er vrak som skal fjernes etter at mulig eier er forsøkt varslet, hvis eier ikke avklares fjernes båt/båtvrak.		Verneområdelogg							



Saksfremlegg

Arkivsaksnr: 2020/13743-0

Saksbehandler: Tore Tødås

Dato: 23.11.2022

Utvalg	Utvalgssak	Møtedato
Byrkije nasjonalpaarhkeståvroe/Børgefjell nasjonalparkstyre	25/2022	01.12.2022

Forslag om ny alternativ trase for bruk av snøscooter til transport av varer og bagasje fra Sjønes til hytter i Austre Tiplingan landskapsvernområde

Forvalters tilrådning:

Byrkije nasjonalpaarhkeståvroe/Børgefjell nasjonalparkstyre vedtar at det ikke opprettes ny alternativ trase for bruk av snøscooter til transport av varer og bagasje fra Sjønes til hytter i Austre Tiplingan landskapsvernområde. Hovedtrase skal fortsatt gå langs Tiplingelva med alternativ trase sør for elva (rød trase i saksutredningen), alternativ trase skal kun benyttes når elveisen ikke er farbar.

Begrunnelse:

Det er ikke mulig å etablere alternativ trase på nordre siden av Tiplingelva uten å gjøre omfattende tiltak jfr. kartlegging utført av Statskog fjelltjenesten vinteren 2022. Det henvises videre til tilbakemeldinger fra Byrkije sijte om at etablering av nye traseer er veldig uheldig for reindriften i området. Dette gjelder nye traseer på begge sidene av elva.

Hjemmelsgrunnlag

Forskrift om verneplan for Børgefjell, vedlegg 2, vern av Austre Tiplingan/Luvlie Diehpell landskapsvernområde, Hattfjelldal kommune, Nordland.

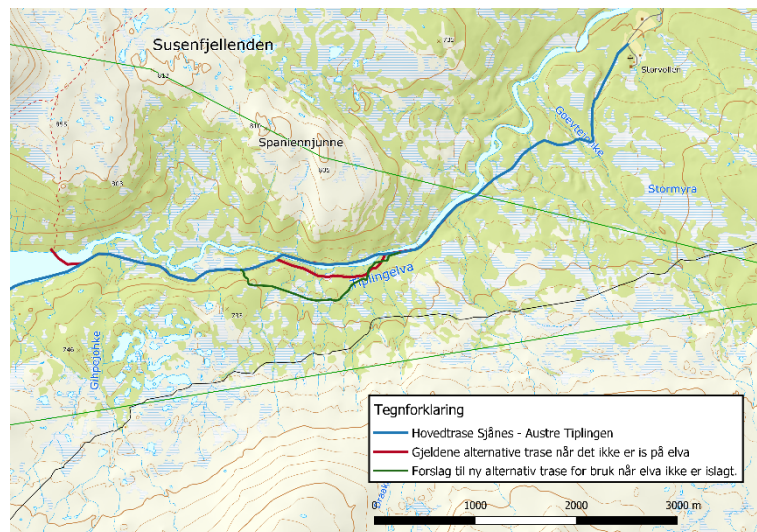
Saksopplysninger

I Austre Tiplingan landskapsvernområde gis det dispensasjoner fra verneforskriften for bruk av snøscooter til transport av varer og bagasje til hytter. En av traseene det gis dispensasjon for går fra Sjøanes til Austre Tiplingen hvor deler av løypa går på islagt elv. Tidlig på vinteren, før elva er islagt kan det være vanskelig å bruke denne traseen. Tilsvarende forhold kan oppleves sent på sesongen med overvann på elva, eller i perioder med vinterregn og isløft. På grunn av dette ble det for noen år siden etablert alternativ trase for bruk når elva ikke var farbar.

Statskog fjelltjenesten kom i 2020 med innspill om det var mulig å endre alternativ trase. Dette fordi eksisterende alternative trase, som i sin tid ble registrert av Per Lorentzen er vanskelig å bruke. Tidlig i sesongen, før isen har lagt på elva er det også åpne bekker og elver som må krysses på alternativ trase. Manglende fremkommelighet på alternativ trase kan føre til at brukerne velger egne traseer for transporten, og dermed kjører i strid med vilkårene i dispensasjon.

Statskog fjelltjenesten utarbeidet forslag til ny alternativ trase for bruk når Tiplingelva ikke var islagt, primært vil dette være tidlig på vinteren. Med denne traseen vil utfordringen med åpne elver/bekker som må krysses reduseres.

Reinbeitedistriktet fikk forslag til ny trase til uttalelse. I epost av 18.12.2020 fremkommer det at reinbeitedistriktet har sterke innvendinger imot forslaget. Dette begrunnes med at forslag til alternativ trase kommer i flytt- og trekkeleie for rein. Det er smalt mellom Tiplingelva og sperregjerde hvor en trase opp mot myrene vil bli en barriere, rein som trekker mellom beitene Hundfjellet og Harrvassdalen vil snu og i verste fall støtes inn i Sverige. Dagens trase ligger mer skjermet i hellingen mot elva og kommer mindre i konflikt med reindriften.



Kartet viser trase fra Sjøanes (Storvollen) til Austre Tiplingen som benyttes ved bruk av snøscooter ihht dispensasjoner. Innspill til ny alternativ trase er markert med grønt.

I etterkant kom tilsvarende innspill/ønske fra Østre og Vestre Tiplingen hytteforening om å etablere slik trase.

I møte 05.03.2021 tok nasjonalparkstyret saken opp til behandling og fattet følgende vedtak:

«Vedtak

Byrkije nasjonalparkstyre ber faglig rådgivende utvalg om en omforent uttalelse til innspillet om ny alternativ trase for bruk av snøscooter til transport av varer fra Sjøanes til hytter i Austre Tiplingan landskapsvernområde.

Begrunnelse:

Rådgivende utvalg skal gi råd til nasjonalparkstyret på store og prinsipielt viktige saker. Ved at det i denne saken kan være interessekonflikter blant brukerinteressene ber nasjonalparkstyret rådgivende

utvalg uttale seg om saken. Utvalget skal bidra til å fremme samarbeidet mellom ulike aktører innenfor nasjonalparkstyrets myndighetsområde, og fremme samarbeidet mellom disse og øvrige viktige offentlige og private aktører med interesser og/eller aktiviteter i tilknytning til verneområdene. Det faglige rådgivende utvalget skal arbeide for å skape felles forståelse blant de deltakende organisasjoner og institusjoner i forvaltning og bruk av området

Enstemmig vedtatt»

Saken ble behandlet av rådgivende utvalg i møte den 03.12.2021 hvor det ble konkludert med følgende punkter:

«Saken utsettes, det bes om at følgende punkter sjekkes ut før saken legges frem for ny behandling:

- *Er det mulig å etablere en trase på nordsiden av Tiplingelva? Det bes om SNO-ressurs for å avklare dette.*
- *Sjekk med Byrkije reinbeitedistrikt om foreslåtte alternativ sør for Tiplingelva kan benyttes ut februar måned»*

Kulepunkt 2 ovenfor ble fulgt opp med brev til Byrkije reinbeitedistrikt den 19.12.2021 som omfattet to spørsmål:

- *Er det akseptabelt for Byrkije reinbeitedistrikt at foreslåtte alternativ trase (grønn trase på vedlagte kart) benyttes som alternativ trase ut februar måned? Dette i situasjoner der hovedtrase på elva ikke kan benyttes. Traseen skal ikke benyttes etter 1. mars.*
- *Er det akseptabelt for Byrkije reinbeitedistrikt at det etableres alternativ trase på nordsiden av Tiplingelva hvis det er praktisk mulig å få til en slik trase?*

Svar fra Byrkije Sijte fremgår av brev datert 20.12.2021. Kort oppsummert er tilbakemeldingen at de skisserte endringene ikke er forenelig med trekk og flyttleier i området. Spesielt i området sør for Spaniennjunne og mellom Spaniennjunne og Susenfjellet er det svært trangt og endringer vil kunne være svært uheldig. Dagens trase er også til ulempe da den går tett opptil trekk og flyttlei, men denne traseen er mulig å leve med for reindriften.

Statskog fjelltjenesten fikk oppdrag via SNO-ressurs å sjekke om det var mulig å etablere alternativ trase på nordsiden av Tiplingelva. Dette ble gjennomført vinteren 2022. Hovedkonklusjonen er at det er vanskelig å etablere noen god trase i dette området. Det er en del tett skog og flere partier med skråkjøring som vil være utfordrende. Det er også utfordrende å finne gode krysningspunkter på Tiplingelva når isforholdene er dårlige.

Før nasjonalparkstyret fatter endelig vedtak anbefales det å ta en ny runde med faglig rådgivende utvalg basert på de uttalelser som er kommet til saken. Rådgivende utvalg skal gi råd til nasjonalparkstyret på store og prinsipielt viktige saker. Samt at utvalget skal bidra til å fremme samarbeidet mellom de ulike aktørene innenfor nasjonalparkstyrets myndighetsområde, og å fremme samarbeidet mellom disse og øvrige viktige offentlige og private aktører med interesser og/eller aktiviteter i tilknytning til verneområdene. Det faglige rådgivende utvalget skal arbeide for å skape felles forståelse blant de deltakende organisasjoner og institusjoner i forvaltning og bruk av området.

Ved at det i denne saken kan være interessekonflikter mellom ulike brukergrupper ber nasjonalparkstyret rådgivende utvalg ta innspillet med tilhørende kommentarer til behandling. Da med mål om å komme med et omforent råd til nasjonalparkstyrets videre behandling.

Det er ikke åpning i verneforskriften for å tilrettelegge for motorferdsel, det vil si skogrydding, terrenginngrep, brubygging og andre tekniske installasjoner.

Vedlegg:

- Innspill i oppsynsrapport fra SNO 2020 (ikke vedlagt)
- Brev av 27.11.2020 til Byrkije reinbeitedistrikt - Forslag på endring av alternativ trase ved Tiplingelva for bruk til transport av varer og bagasje med snøscooter fra Sjånes til hytter i Austre Tiplingan landskapsvernområde
- Kart forslag til alternativ trase fra Sjånes til Austre Tiplingen
- E-post av 18.12.2020 - tilbakemelding fra Byrkije Reinbeitedistrikt på forslag til endring av trase.
- Samlet saksframstilling fra nasjonalparkstyrets behandling 05.03.2021
- Brev av 09.12.2021 til Byrkije reinbeitedistrikt - Forslag til alternativ trase ved Tiplingelva og endringer i retningslinjer for motorferdsel etter innspill fra Østre og Vestre Tiplingan hytteforening.
- Brev av 20.12.2021 fra Byrkije Sijte - Angående høring på forslag til ny scooterløypetrase Tiplingelva
- Notat fra Statskog fjelltjenesten – utsjekk av mulig scooter trase på nordsiden av Tiplingelva



**Byrkije nasjonalpaarhkeståvroe/
Børgefjell nasjonalparkstyret**

Postadresse
Postboks 2600
7734 Steinkjer

Besøksadresse
Stadionveien 6
7898 Limingen

Kontakt
Sentralbord: +47 74 16 80 00
Direkte: +47 74 16 80 86
tore.todas@fylkesmannen.no
<http://nasjonalparkstyret.no/Borgefjell>

Byrkije reinbeitedistrikt
8680 TROFORS

Saksbehandler Tore Tødås

Vår ref. 2020/13743-0 432.2

Deres ref.

Dato 27.11.2020

Forslag på endring av alternativ trase ved Tiplingelva for bruk til transport av varer og bagasje med snøscooter fra Sjønes til hytter i Austre Tiplingan landskapsvernområde.

I Austre Tiplingan landskapsvernområde gis det dispensasjoner fra verneforskriften for bruk av snøscooter til transport av varer og bagasje til hytter. Nasjonalparkstyret har praksis med at det gis inntil 6 turer pr. hytte.

En av traseene det gis dispensasjon for går fra Sjønes til Austre Tiplingan, deler av denne løypa går på islagt elv. Tidlig på vinteren, før elva er islagt er det ikke mulig å bruke denne delen av traseen. På grunn av dette ble det for noen år siden etablert alternativ trase for bruk frem til elva ble islagt.

Statskog fjelltjenesten har nå kommet med innspill om det er mulig å endre alternativ trase. Dette fordi dagens alternative trase, som i sin tid ble registrert av Per Lorentzen er vanskelig å bruke. Tidlig i sesongen, før isen har lagt på elva er det også åpne bekker og elver som må krysses på alternativ trase. Manglende fremkommelighet på alternativ trase kan føre til at brukerne velger egne traseer for transporten.

Statskog fjelltjenesten har forslag til ny alternativ trase for bruk når Tiplingelva ikke er islagt, primært vil dette være tidlig på vinteren. Med denne traseen vil utfordringen med åpne elver/bekker som må krysses reduseres. Forslaget til ny trase, samt gjeldene traseer fremgår av vedlagte kart. Vi kan ikke se at ny alternativ trase vil medføre økt belastning for verneverdiene, antallet turer vil være uforandret. Før vi tar endelig beslutning på trase gis det anledning for reindriftsnæringen å komme med synspunkter på forslaget.

Frist for å gi skriftlig tilbakemelding er fredag 18. desember 2020.

Med hilsen

Tore Tødås
Nasjonalparkforvalter
Byrkije nasjonalpaarhkeståvroe/Børgefjell nasjonalparkstyret

Dette dokumentet er elektronisk godkjent og har derfor ingen underskrift

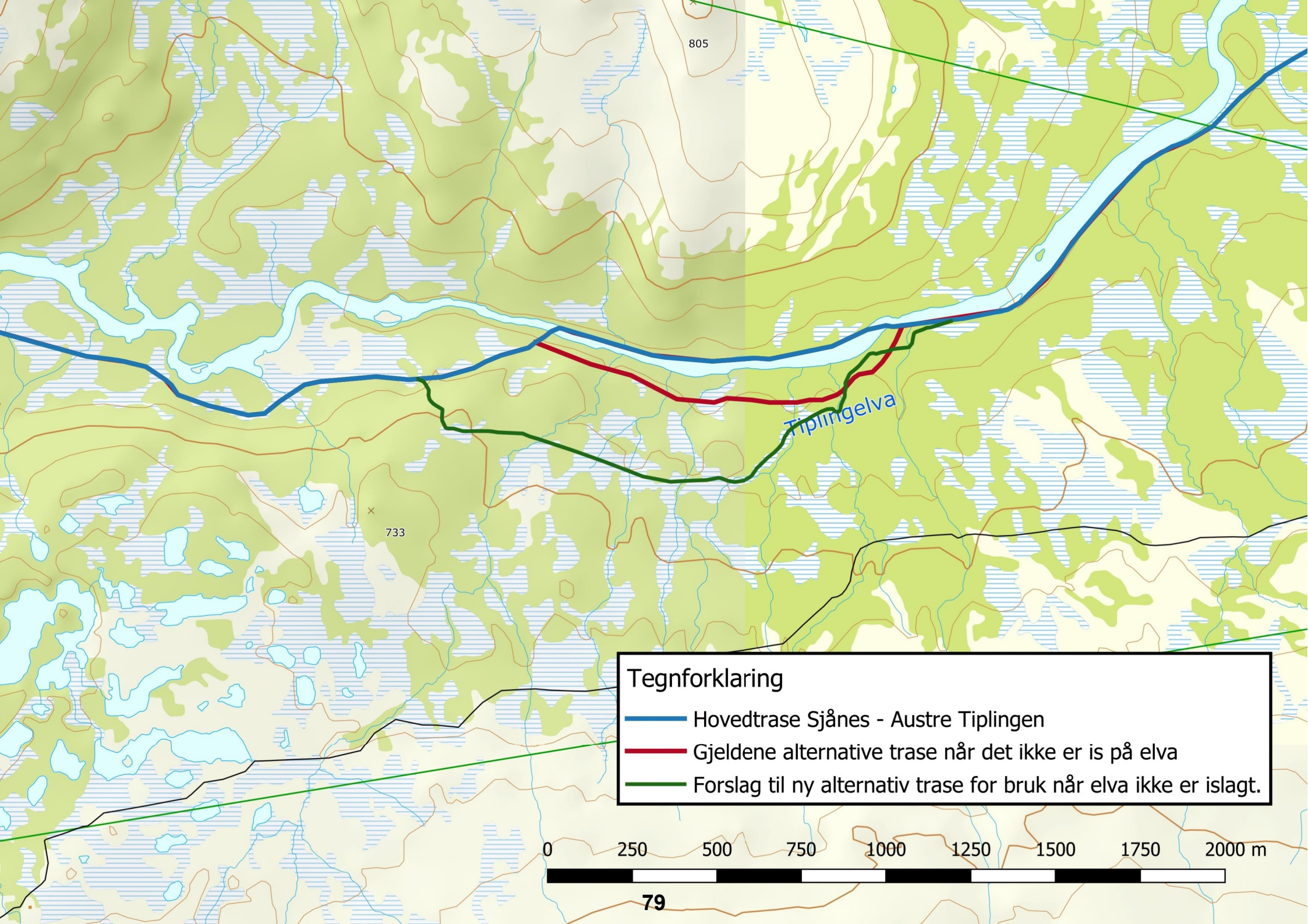
Vedlegg

- Kart med traseer for transport.

Kopi til:

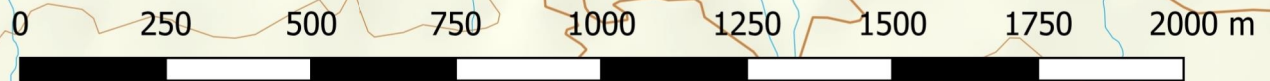
Aslak Jåma

8690 HATTFJELLDAL



Tegnforklaring

- Hovedtrase Sjønes - Austre Tiplingen
- Gjeldene alternative trase når det ikke er is på elva
- Forslag til ny alternativ trase for bruk når elva ikke er islagt.



Fra: tor.enok@online.no[tor.enok@online.no]

Sendt: 18.12.2020 21:39:58

Til: Tødås, Tore

Tittel: SV: Forslag på endring av alternativ trase ved Tiplingelva for bruk til transport av varer og bagasje med snøscooter fra Sjøånes til hytter i Austre Tiplingan landskapsvernområde

Endrings forslag alternativ trase ved Tiplingselva.

Denne trase er tidligere diskutert der reindriften hadde sterke innvendinger imot forslaget. Byrkijes begrunnelse er at den kommer i flytt og trekk lei for rein. Det er smalt mellom Tiplings elva og sperregjerde. En justering av trase opp mot myrene vil bli en barriere, rein som trekker mellom beitene Hundfjellet og Harrvassdalen vil snu og i verste fall støte rein inn i Sverige. Dagens trase ligger mer skjermet i hellingen mot elva og kommer mindre i konflikt med reindriften.

Mvh Byrkije Reinbeitedistrikt

Tor Enok Larsen

Fra: Tødås, Tore <fmtltto@fylkesmannen.no>

Sendt: fredag 27. november 2020 14:36

Til: tor.enok@online.no

Kopi: aslak.jama@outlook.com

Emne: Forslag på endring av alternativ trase ved Tiplingelva for bruk til transport av varer og bagasje med snøscooter fra Sjøånes til hytter i Austre Tiplingan landskapsvernområde

Vedlagt følger brev fra Byrkije nasjonalpaarhkeståvroe/Børgefjell nasjonalparkstyre.


Brevet sendes elektronisk uten underskrift, og skal betraktes som et originalt dokument. Papirdokument vil ikke bli ettersendt.

Med vennlig hilsen

Tore Tødås

nasjonalparkforvalter

Børgefjell/Byrkije nasjonalpark.



Telefon: 74 16 80 82

Hjemmesider: <http://nasjonalparkstyre.no/Borgefjell/>





Samlet saksframstilling

Arkivsaksnr: 2020/13743-0

Saksbehandler: Tore Tødås

Dato: 21.12.2020

Utvalg	Utvalgssak	Møtedato
Børgefjell nasjonalparkstyre	11/2021	05.03.2021

Saksprotokoll i Børgefjell nasjonalparkstyre - 05.03.2021

Vedtak

Byrkije nasjonalpaarhkeståvroe/Børgefjell nasjonalparkstyre ber faglig rådgivende utvalg om en omforent uttalelse til innspillet om ny alternativ trase for bruk av snøscooter til transport av varer fra Sjøanes til hytter i Austre Tiplingan landskapsvernområde.

Begrunnelse:

Rådgivende utvalg skal gi råd til nasjonalparkstyret på store og prinsipielt viktige saker. Ved at det i denne saken kan være interessekonflikter blant brukerinteressene ber nasjonalparkstyret rådgivende utvalg uttale seg om saken. Utvalget skal bidra til å fremme samarbeidet mellom ulike aktører innenfor nasjonalparkstyrets myndighetsområde, og fremme samarbeidet mellom disse og øvrige viktige offentlige og private aktører med interesser og/eller aktiviteter i tilknytning til verneområdene. Det faglige rådgivende utvalget skal arbeide for å skape felles forståelse blant de deltakende organisasjoner og institusjoner i forvaltning og bruk av området.

Enstemmig vedtatt

Saksframlegg

Forslag om ny alternativ trase for bruk av snøscooter til transport av varer og bagasje fra Sjønes til hytter i Austre Tiplingan landskapsvernområde.

Forvalters tilrådning:

Byrkije nasjonalpaarhkeståvroe/Børgefjell nasjonalparkstyre ber faglig rådgivende utvalg om en omforent uttalelse til innspillet om ny alternativ trase for bruk av snøscooter til transport av varer fra Sjønes til hytter i Austre Tiplingan landskapsvernområde.

Begrunnelse:

Rådgivende utvalg skal gi råd til nasjonalparkstyret på store og prinsipielt viktige saker. Ved at det i denne saken kan være interessekonflikter blant brukerinteressene ber nasjonalparkstyret rådgivende utvalg uttale seg om saken. Utvalget skal bidra til å fremme samarbeidet mellom ulike aktører innenfor nasjonalparkstyrets myndighetsområde, og fremme samarbeidet mellom disse og øvrige viktige offentlige og private aktører med interesser og/eller aktiviteter i tilknytning til verneområdene. Det faglige rådgivende utvalget skal arbeide for å skape felles forståelse blant de deltakende organisasjoner og institusjoner i forvaltning og bruk av området.

Hjemmelsgrunnlag

Forskrift om verneplan for Børgefjell, vedlegg 2, vern av Austre Tiplingan/Luvlie Diehpell landskapsvernområde, Hattfjelldal kommune, Nordland.

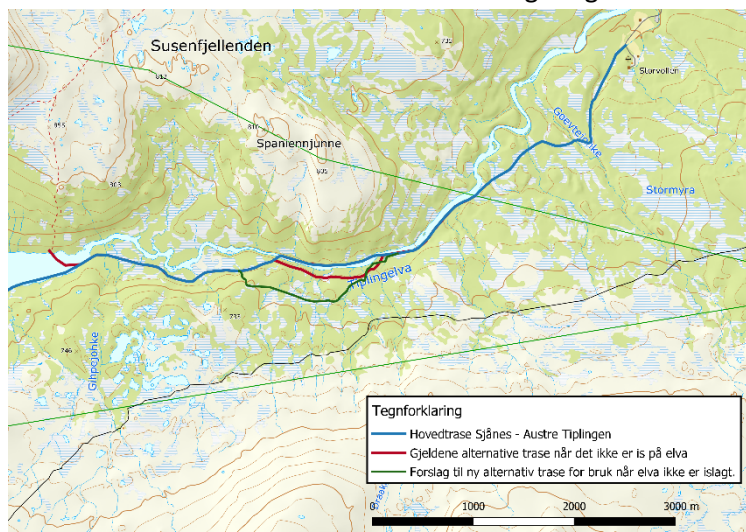
Saksopplysninger

I Austre Tiplingan landskapsvernområde gis det dispensasjoner fra verneforskriften for bruk av snøscooter til transport av varer og bagasje til hytter. En av traseene det gis dispensasjon for går fra Sjønes til Austre Tiplingen hvor deler av løypa går på islagt elv. Tidlig på vinteren, før elva er islagt er det ikke mulig å bruke denne delen av traseen. På grunn av dette ble det for noen år siden etablert alternativ trase for bruk frem til elva ble islag.

Statskog fjelltjenesten har nå kommet med innspill om det er mulig å endre alternativ trase. Dette fordi dagens alternative trase, som i sin tid ble registrert av Per Lorentzen er vanskelig å bruke. Tidlig i sesongen, før isen har lagt på elva er det også åpne bekker og elver som må krysses på alternativ trase. Manglende fremkommelighet på alternativ trase kan føre til at brukerne velger egne traseer for transporten, og dermed kjører i strid med vilkårene i dispensasjon.

Statskog fjelltjenesten har forslag til ny alternativ trase for bruk når Tiplingelva ikke er islagt, primært vil dette være tidlig på vinteren. Med denne traseen vil utfordringen med åpne elver/bekker som må krysses reduseres.

Reinbeitedistriktet har fått forslag til ny trase til uttalelse. I epost av 18.12.2020 fremkommer det at reinbeitedistriktet har sterke innvendinger imot forslaget. Dette begrunnes med at forslag til alternativ trase kommer i flytt- og



Kartet viser trase fra Sjønes (Storvollen) til Austre Tiplingen som benyttes ved bruk av snøscooter ihht dispensasjoner. Innspill til ny alternativ trase er markert med grønt.

trekkei for rein. Det er smalt mellom Tiplingelva og sperregjerde hvor en trase opp mot myrene vil bli en barriere, rein som trekker mellom beitene Hundfjellet og Harrvassdalen vil snu og i verste fall støtes inn i Sverige. Dagens trase ligger mer skjermet i hellingen mot elva og kommer mindre i konflikt med reindriften.

I etterkant har det kommet innspill/ønske fra Østre og Vestre Tiplingen hytteforening om å etablere slik trase.

For verneverdiene i området vil flytting av trase ha liten betydning så lenge omfanget i bruken ikke øker betraktelig. Ift. verneforskriften er det ikke åpning for å gjøre tilretteleggingstiltak for snøscooter, f.eks. skogrydding i trase, merking eller bygging av bruer. Det vil derfor ikke være noe alternativ å gjøre tiltak på dagens traseer for å lette fremkommeligheten med snøscooter.

Før nasjonalparkstyret fatter endelig vedtak anbefales det om å be faglig rådgivende utvalg komme med uttalelse til saken. Rådgivende utvalg skal gi råd til nasjonalparkstyret på store og prinsipielt viktige saker. Samt at utvalget skal bidra til å fremme samarbeidet mellom de ulike aktørene innenfor nasjonalparkstyrets myndighetsområde, og å fremme samarbeidet mellom disse og øvrige viktige offentlige og private aktører med interesser og/eller aktiviteter i tilknytning til verneområdene. Det faglige rådgivende utvalget skal arbeide for å skape felles forståelse blant de deltakende organisasjoner og institusjoner i forvaltning og bruk av området.

Ved at det i denne saken kan være interessekonflikter mellom ulike brukergrupper ber nasjonalparkstyret rådgivende utvalg ta innspillet til behandling. Da med mål om å komme med et omforent råd til nasjonalparkstyrets videre behandling.

Vedlegg:

- Innspill i oppsynsrapport fra SNO 2020 (ikke vedlagt)
- Brev av 27.11.2020 til Byrkije reinbeitedistrikt, ber om uttalelse til forslag om flytting av alternativ trasee.
- Kart forslag til alternativ trase fra Sjønes til Austre Tiplingen
- Epost av 18.12.2020, tilbakemelding fra Byrkije Reinbeitedistrikt på forslag til endring av trase.



**Byrkije nasjonalpaarhkeståvroe/
Børgefjell nasjonalparkstyret**

Postadresse
Postboks 2600
7734 Steinkjer

Besøksadresse
Stadionveien 6
7898 Limingen

Kontakt
Sentralbord: +47 74 16 80 00
Direkte: +47 74 16 80 86
tore.todas@statsforvalteren.no
<http://nasjonalparkstyret.no/Borgefjell>

Byrkije reinbeitedistrikt
Austfiplingdalsvegen 490
8685 TROFORS

Saksbehandler Tore Tødås

Vår ref. 2020/13743-5 432.2

Deres ref. Tor Enok Larsen

Dato 09.12.2021

Forslag til alternativ trase ved Tiplingelva og endringer i retningslinjer for motorferdsel etter innspill fra Østre og Vestre Tiplingan hytteforening

På møte i rådgivende utvalg den 03.12.21 ble det fremlagt sak om evt. endring av alternativ trase langs Tiplingelva, dette på forespørsel fra nasjonalparkstyret. Nasjonalparkstyret skulle behandle saken på nytt i påfølgende møte 03.12.21 med grunnlag i rådgivende utvalgs tilbakemelding.

Rådgivende utvalg konkluderte med følgende råd til nasjonalparkstyret:

Saken utsettes, det bes om at følgende punkter sjekkes ut før saken legges frem for ny behandling:

- Er det mulig å etablere en trase på nordsiden av Tiplingelva? Det bes om SNO-ressurs for å avklare dette.
- Sjekke med Byrkije reinbeitedistrikt om foreslåtte alternativ sør for Tiplingelva kan benyttes ut februar måned.

Ut fra rådet til rådgivende utvalg valgte nasjonalparkstyret å utsette endelig avgjørelse av alternativ trase og ga nasjonalparkforvalter oppdraget med å avklare følgende fremkomne spørsmål:

- Er det akseptabelt for Byrkije reinbeitedistrikt at foreslåtte alternativ trase (grønn trase på vedlagte kart) benyttes som alternativ trase ut februar måned? Dette i situasjoner der hovedtrase på elva ikke kan benyttes. Traseen skal ikke benyttes etter 1. mars.
- Er det akseptabelt for Byrkije reinbeitedistrikt at det etableres alternativ trase på nordsiden av Tiplingelva hvis det er praktisk mulig å få til en slik trase?

Vi håper på snarlig skriftlig tilbakemelding, senest innen 23.12.21

Det kan også orienteres om at nasjonalparkstyret, etter forutgående behandling i rådgivende utvalg, fattet vedtak om å øke antall turer fra 6 til 8 turer pr hytte pr. år.

I møte til rådgivende utvalg trakk Østre og Vestre Tiplingan hytteforening sitt forslag om å endre siste kjøredato. Dette innspillet ble derfor ikke tatt opp til behandling i nasjonalparkstyret.

Med hilsen

Tore Tødås
Nasjonalparkforvalter
Byrkije nasjonalpaarhkeståvroe/Børgefjell nasjonalparkstyret

Dette dokumentet er elektronisk godkjent og har derfor ingen underskrift

Byrkije Sijte
Austfjellingdalsveien 490
8685 Trofors

20.12.2021

Børgefjell nasjonalparkstyre
Postboks 2600
7734 Steinkjer

Angående høring på forslag til ny scooterløype trase Tiplingelva

Vi ber først og fremst be om at kommunen og nasjonalparkstyret som hovedregel bruker arealbrukskartet på www.kilden.nibio.no som bakgrunn for scooterløyper. Tiltak som berører trekkleier og flyttleier i distriktet enten ved aktivitet eller fysiske inngrep bør ikke godkjennes. Dette er reinbeitedistriktets hovedsyn. Brukskartet er imidlertid under revisjon og det kan påregnes endringer. Dagens kart er gjennomgående upresist og inneholder en del feil, dette på grunn av feil under digitalisering av kartene. Presise kart vil være gode redskap for planmyndighet og befolkningen forøvrig. Distriktet stiller seg til rådighet dersom det er behov for tolkning arealbrukskartet.

I forhold til denne konkrete saken er de skisserte endringene ikke forenelig med trekk og flyttleie. Spesielt i området sør for Spaniennjunne og mellom Spaniennjunne og Susenfjellet er det det svært trangt og endringer vil kunne være svært uheldig. Når sant skal sies er også dagens trase en ulempe da den går tett opptil trekk og flyttleie, men denne traseen er mulig å leve med.

Distriktet anser at dagens trase er en noenlunde god løsning som muliggjør ferdsel i sentralt reinbeiteland.

For ordens skyld minner distriktet om at flyttleia til hovedgjerdeanlegget er langs den aktuelle traseen. Flyttleia er også bindeleddet mellom to av hovedbeiteområdene i distriktet (Børgefjell og Rotfjell). Dette understreker viktigheten av at denne leia ikke forringes ytterligere.

Vi registrerer at dette skal være en trase som benyttes når elven ikke er islagt, dette er det tidspunktet på året der reinen er mest sårbar for aktivitet i det området. Vi har tidligere uttalt oss i denne sammenheng der planene om alternativ trase i samråd med SNO ble forkastet, vi ser ikke at situasjonen har forandret seg vesentlig siden dette. I denne prosessen ble det oppnådd enighet om dagens trase som løsning.

Distriktet aksepterer behovet for scooterløyper til dette området, men ber om at dette ikke skjer på bekostning av distriktets driftsmønster. Avslutningsvis etterlyser vi at dagens scootertraseer evalueres av kommunen i samråd med reinbeite næringen. De erfaringene som er gjort de siste årene vil kunne legge premissene for fremtidig drift av scooterløypene og innvilgning av dispensasjoner.

For Byrkije Sijte

Tor Enok Larsen
Leder

Utsjekk av mulig scooter trase
på nordsiden av Tiplingelva.

Bakgrunn for sak:

- 03.12.2021
- Jf. ST 31/2021 - Forslag om ny alternativ trase for bruk av snøscooter til transport av varer og bagasje fra Sjønes til hytter i Austre Tiplingan landskapsvernområde.
- Vedtak:
- Er det mulig å etablere en trase på nordsiden av Tiplingelva? Det bes om SNO-ressurs for å avklare dette.

Bakgrunn for sak:

Tiplingelva er en mye brukt og god trase å bruke når isen på elva er god. Utviklingen har gått i retning av mer ustabile vintre med mer vinterregn hvor isen på elva er mer usikker.

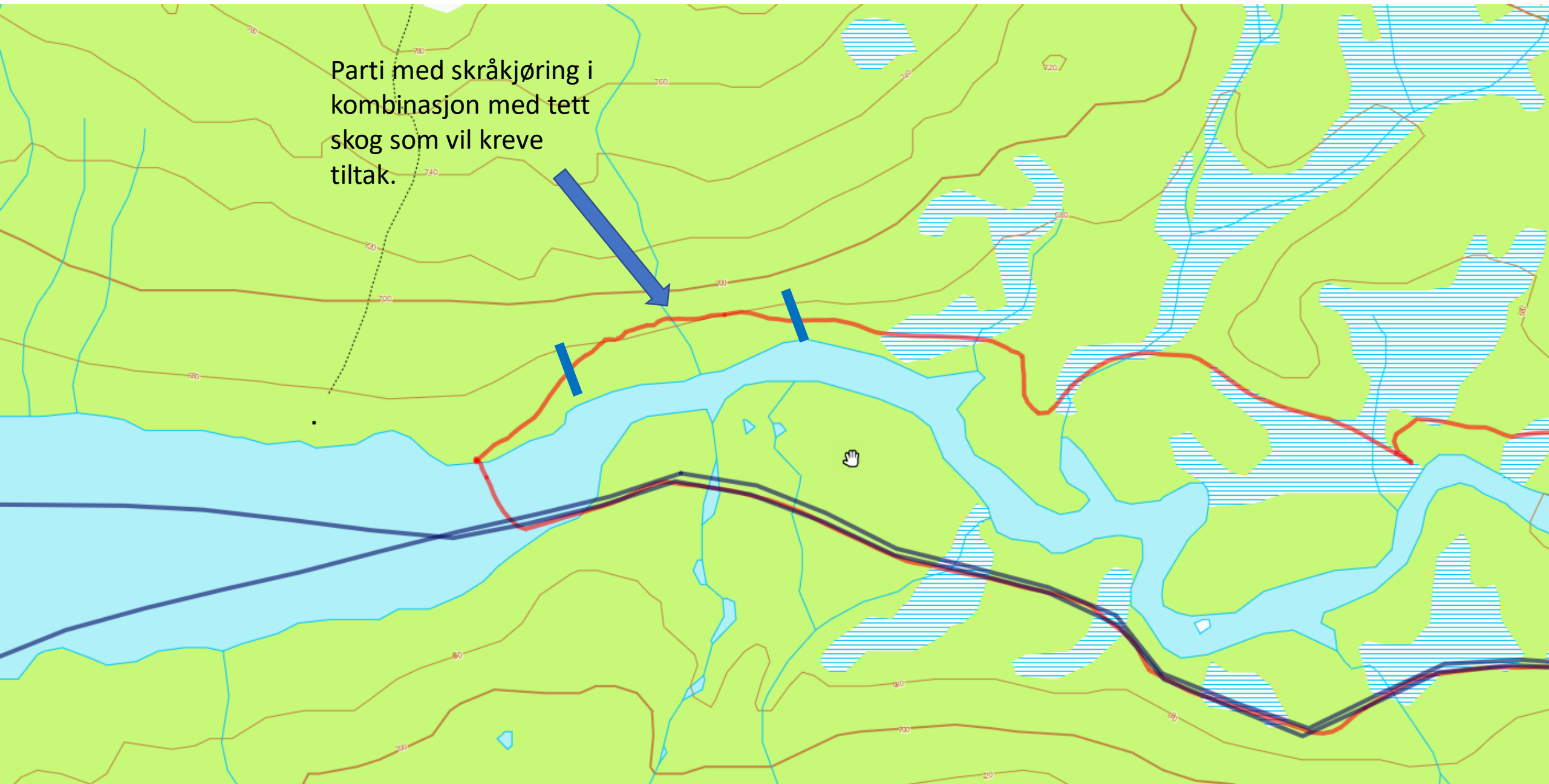
En må kjøre på elveisen over lengre strekker. Ved vinterregn kan isen løfte seg og det kan etableres heng is uten at det vises på overflaten med svakere bæreevne, med fare for å bryte igjennom med snøscooter.

Elva krysses på to punkter hvor en er avhengig av gode isbruer for å krysse med snøscooter. Når en har mildvær på vinteren og isen brytes opp grunnet høy vannføring i elva kan elva bli utrygg eller ikke farbar å ferdes på eller krysse.

En må også krysse Skibekken for å komme til elva.

- **Utsjekk utført av Gustav Busch Arntsen 15.03.22.**
- Ved utsjekk var forholdene harde, isete og med mye snø i dalen. Relativt gode forhold for ferdsel i området med scooter.
- Kartlagt trase er mulig å bruke med snøscooter.
- Det er flere partier med skråkjøring som kan være utfordrende på ulike forhold. Det er til dels tett skog, særlig på to parti av kartlagt trase innenfor LVO, som må ryddes, før det er tilrådelig å legge en scooter trase på stedet.
- I den øverste delen av elveløpet, før en kommer ned på Østre Tiplingen er det et parti med kombinasjon av skråkjøring og tett skog som vil kreve tiltak for å kunne brukes på ulike forhold.
- Det er ulike kjøreferdigheter og ulike type scootere i folks eie som også er et aspekt i valg av trase.

Parti med skråkjøring i
kombinasjon med tett
skog som vil kreve
tiltak.





Oversiktskart



- Hvor er det mulig å krysse elva når den er i så dårlig forfatning at den ikke kan følges?
- To mulige krysningspunkter er angitt i grå farge ved verneområde grensen

Vurdering

- Formålet med denne trase er å være et alternativ når elveisen ikke er farbar. Formålet med dispensasjonene er transport av utstyr, materialer etc. til og fra hyttene. Mange kjører med tunge sleder eller sluffer.
- Hvor er det mulig å krysse elva når elveisen er gått opp og ikke er mulig å krysse? Er det mulig å tegne opp bare et krysningspunkt?
- Om elva er gått opp, er det nærliggende å anta at kryssing av Skibekken kan bli en utfordring. Om og evt. hvor det på slike forhold vil være mulig å krysse elva i eller utenfor AT LVO vil da være et åpent spørsmål.
- Er det rom i verneforskriften for å rydde en scootertrase?
- Enkelte parti på kartlagt trase vil måtte kreve oppkjøring, hogst og evt. graving ved utfordrende forhold for at «alle» med ulikt utstyr og kjøreferdigheter skal kunne ta seg fram. En snakker om tiltak som er nokså nært det en ser i enkelte parti i de kommunale scooterløypene.

Vurdering

- Dersom det skal legges en alternativ trase på nordsiden av elven må det gjøres tiltak.
- Dersom det åpnes for bruk av denne trase og det ikke gjøres tiltak er det nærliggende å anta at folk vil enten finne sine egne veier eller gjøre egne tiltak for å komme seg frem. Noe som kan være forståelig – men ulovlig.
- Ny trase bør derfor tilrettelegges med hogst og merking for å sikre at folk forholder seg til fastlagt trase.
- Dette er nok en trase som kan være krevende med mye løs snø. Det kan også bli et spørsmål om hvordan oppkjøring av løype skal telle i tillatte turer, da det nok kan bli et behov å kjøre opp løypen i denne trase før en tar med tungt lass.

Vurdering

- Det svakeste punktet, som slipper først, på dispensasjonstraseen, er snø/isbrua ved Drakonbekken. Det kan være et noe mindre inngripende tiltak å legg opp til en alternativ trase som kommer ned på Tiplingelva der dagens øverste av/påkjøring befinner seg. Men det vil uansett være behov for tiltak i avmerket område for at denne skal være hensiktsmessig å bruke med tyngre transport ihht. Disp. Dette forutsetter også at det er mulig å krysse Tiplingelva.



Tilråding

- Å lege en ny trase for transport av gods ved dispensasjonskjøring tilrådes ikke, med mindre det gjøres tiltak på kartlagt trase og at fremtidige dispensasjoner tillater flere mulige krysningspunkter av Tiplingelva.
- Dersom det åpnes for bruk av alternativ trase bør forvaltningen gjøre en årlig vurdering, i 2-3 år, av mindre endringer av tillatt trase etter innspill fra brukerne for å få en så stabil og optimal trase som mulig, jf. praksis i kommunale scooterløyper.
- Forvaltningen bør også innlede en dialog med evt. tilbyder om evt. drift og vedlikehold av de mest utfordrende parti av traseen innenfor LVO, i den grad vernemyndigheten finner å ha hjemmel til å utføre denne form for tiltak.

Uten å gjøre tiltak og uten å åpne for flere alternative krysningspunkter tilrådes det ikke å gå videre med planene om trase på nordsiden av Tiplingelva.



Saksfremlegg

Arkivsaksnr: 2018/20090-23

Saksbehandler: Tore Tødås

Dato: 21.11.2022

Utvalg	Utvalgssak	Møtedato
Byrkije nasjonalpaarhkeståvroe/Børgefjell nasjonalparkstyre	26/2022	01.12.2022

Børgefjell nasjonalpark - ansökan dispensasjon fra verneforskriften for bruk av snøscooter ved snømåling i østre Børgefjell - Sydkraft Hydropower AB

Forvalters tilrådning:

Byrkije nasjonalpaarhkeståvroe/Børgefjell nasjonalparkstyre fatter følgende vedtak med hjemmel i naturmangfoldlovens § 48:

- Sydkraft Hydropower gis dispensasjon fra verneforskriftens § 3 pkt. 6.1 for bruk av snøscooter i forbindelse med snømålinger i Børgefjell/Byrkije nasjonalpark.
- Dispensasjonen gis for årene 2023, 2024, 2025 og 2026
- Dispensasjonen omfatter snømåling på snømålestrekkene AB7 og AB8 inntegnet på kart datert 12.12.2018.
- Inn- og utkjøring til snømålestrekkene skal foregå etter fast trase ihht. kart datert 12.12.2018.
- Målingen skal gjennomføres i perioden 15. februar til 15. mars.
- Det kan brukes inntil 4 (fire) snøscootere.
- Ferdselen skal utføres på en mest mulig skånsom måte med hensyn til dyre- og fugleliv i området.
- Før kjøringen gjennomføres skal nasjonalparkforvalter varsles pr. epost.
- Kjørelogg/GPS-spor for hver tur skal sendes nasjonalparkstyret innen 1. mai.

Begrunnelse:

Gjennomføring av tiltaket innenfor rammen av gitte dispensasjon vil ikke stride mot vernevedtakets formål og vil ikke påvirke verneverdiene nevneverdig.

Andre forhold

- Det gjøres oppmerksom på at denne tillatelsen er hjemlet i naturmangfoldloven og forskrift om vern av Børgefjell/Byrkije nasjonalpark og gjelder bare i forhold til verneforskriftens bestemmelser.
- Hvis det er tamrein i området, skal det vises hensyn til denne.

Hjemmelsgrunnlag

- Forskrift om verneplan for Børgefjell, vedlegg 1, vern av Børgefjell/Byrkije nasjonalpark, Grane, Hattfjelldal, Røyrvik og Namsskogan kommuner, Nordland og Nord-Trøndelag.
- Lov om forvaltning av naturens mangfold (naturmangfoldloven)

Saksopplysninger

I brev mottatt 16.11.2022 søker Sydkraft Hydropower AB om dispensasjon fra vernebestemmelsene for bruk av snøscooter i forbindelse med snømålinger i Børgefjell/Byrkije nasjonalpark.

Tiltakshaver har hatt tilsvarende dispensasjon i perioden 2018 - 2022. I forkant av søknaden i 2018 var det kommunikasjon mellom forvaltningen og tiltakshaver ift. aktuelle områder og perioder for gjennomføring av snømålingene. Opprinnelige var det ønske om å gjennomføre snømålinger i langt flere områder. Østlige deler av Børgefjell har den største tettheten av fjellrevhi og hensynet til dette medførte at mange av de opprinnelige snømålingstrekkene ble tatt ut. Snømålingstrekkene enn nå sitter igjen med er de minst konfliktfylte ift. truede og sårbare arter.

I følge § 3, punkt 6.1 i verneforskriften er motorisert ferdsel forbudt på land og i vatn, og i lufta under 300 m. Under punkt 6.2 og 6.3 er det listet opp henholdsvis tiltak som forbudet ikke er til hinder for og tiltak der forvaltningsmyndigheten kan tillatelse til etter søknad. Bruk av snøscooter for å gjennomføre snømålinger er ikke omfattet av disse unntaksbestemmelsene og søknaden må behandles etter naturmangfoldlovens § 48 (dispensasjon fra vernevedtak).

I utgangspunktet skal ikke naturmangfoldlovens § 48 benyttes som unntaksregel for gjentakende aktiviteter/tiltak, dvs. at det ikke skal innvilges flerårige dispensasjoner. Unntaket er at det kan gis flerårig dispensasjon i tilfeller hvor det omsøkte tiltaket har antatt tilnærmet samme virkning på verneverdier/verneformål hvert år og hvor dispensasjonen gis fordi verneforskrifta er mangelfull eller foreldet. Verneforskriften for Børgefjell nasjonalpark er fra 2003. På dette tidspunktet var ikke metodikken med snømåling vha. radar etter snøscooter utviklet med det resultat at det ikke ble tatt inn i verneforskriften som formål som kunne tillates. Hadde verneforskriften blitt utarbeidet i dag er det rimelig å tro at dette formålet hadde blitt tatt inn i verneforskriften og at det dermed kunne gis flerårige dispensasjoner.

En innvilget dispensasjon her vil være kvalifisert til en flerårig tillatelse. Men med grunnlag i at tiltakets virkning på verneverdier og verneformål skal evalueres gis det ikke flerårige dispensasjoner for mer enn 4 år av gangen.

Som grunnlag for beslutningen er søknaden vurdert i henhold til prinsippene i naturmangfoldlovens § 8 til 12.

Kunnskapsgrunnlaget § 8

Børgefjell er et viktig yngleområde for fjellrev og arten er oppført under kategorien CR, kritisk truet, på den norske rødlista. Vintersesongen i Børgefjell er ei sårbar tid for fjellreven og unødige forstyrrelser må unngås. Ferdsel med snøscooter vil kunne utgjøre en risiko for unødig forstyrrelser. Det samme gjelder for ulike rovfuglarter som hekker i Børgefjell. Disse forbereder hekking fra mars og utover.

Naturbase, artskart, rovbases mm er benyttet som kunnskapsgrunnlag for beslutningen. Fjelltjenesten som har oppdraget med overvåking av fjellrev i Børgefjell har også vurdert forslaget til trasser ut fra sin lokalkunnskap.

Forvaltningen vurderer at snøscooterferdselen i forbindelse med snømåling i omsøkte omfang i liten grad påvirker verneverdiene negativt. Ferdselen vil kunne virke forstyrrende, men forstyrrelsen vil være kortvarig og forbigående. Imidlertid må ferdselen gjennomføres i angitt tidsrom og angitte

områder og omfang for å minimalisere forstyrrelsen på fjellrev og rovfugler. En anser derfor kravet til kunnskapsgrunnlag som oppfylt jfr. naturmangfoldloven § 8.

Føre-var-prinsippet § 9

Føre-var-prinsippet kommer kun til anvendelse i situasjoner der man ikke har slik tilstrekkelig kunnskapsgrunnlag, jf naturmangfoldloven § 9.

Økosystemtilnærming og samlet belastning § 10

Den omsøkte ferdselen er i et begrenset omfang slik at den på kort sikt ikke vil medføre noen stor belastning på området. Imidlertid vil det ikke bli gitt åpning for ytterligere utvidelse av bruken av snøscooter til snømåling. Ut fra et langsiktig perspektiv er det et mål å redusere motorferdselen i nasjonalparken og at snømålingene derfor gjennomføres utenfor verneområdet

Kostnadene ved miljøforringelse skal bæres av tiltakshaver § 11

Hvis bruken av snøscooter til snømåling medfører miljøforringelse skal kostnadene til eventuell retting bæres av tiltakshaver.

Miljøforsvarlige teknikker og driftsmetoder § 12

Ikke relevant i dette tilfellet.

Vedlegg:

- Søknad mottatt 16.11.2022 fra Sydkraft Hydropower om dispensasjon fra vernebestemmelsene for bruk av snøscooter i forbindelse med snømålinger i Børgefjell/Byrkije nasjonalpark.
- Kart over traseer datert 12.12.2018.

From: Linde, Håkan[Hakan.Linde@swe.uniper.energy]

Sent: 16.11.2022 20:00:52

To: Tødås, Tore[fmtlto@statsforvalteren.no]

Cc: Tødås, Tore[fmtlto@statsforvalteren.no]; Tødås,
Tore[fmtlto@statsforvalteren.no]

Subject: Ansökan Dispensasjon fra verneforskriften for bruk av snøscooter ved snømåling i østre Børgefjell

Hej.

Vi har tidligere erhållit dispens från er för att kunna göra snömätningar via skoterdragen radar i østra Børgefjell.

Mätningarna har givit värdefull information gällande snö magasinet i tillrinningsområdet för Blåsjön/Ankarvattnet för planering och optimering av vattenkraft.

Vi vill nu ansöka om att förlänga denna dispens för att kunna fortsätta mätningarna på samma sätt.

Bifogad i detta mail har ni.

- Ansökan om dispens.
- Karta över aktuella mätlinjer.
- Tidigare Dispensasjon i samma ärende.
2018/741-0 432.3
2018/20090-0 432.3
2018/20090-0

Saksbehandler hos er i ärendet tidigare har varit Tore Tødås.

Tveka inte att ta kontakt med undertecknad om det är något i ansökan som saknas eller måste förtydligas.

Med vänliga hälsningar/Kind regards
Håkan Linde

Hydro Optimization
Uniper

Vxl +46 771 765 765
M+46 70 609 67 83

hakan.linde@swe.uniper.energy

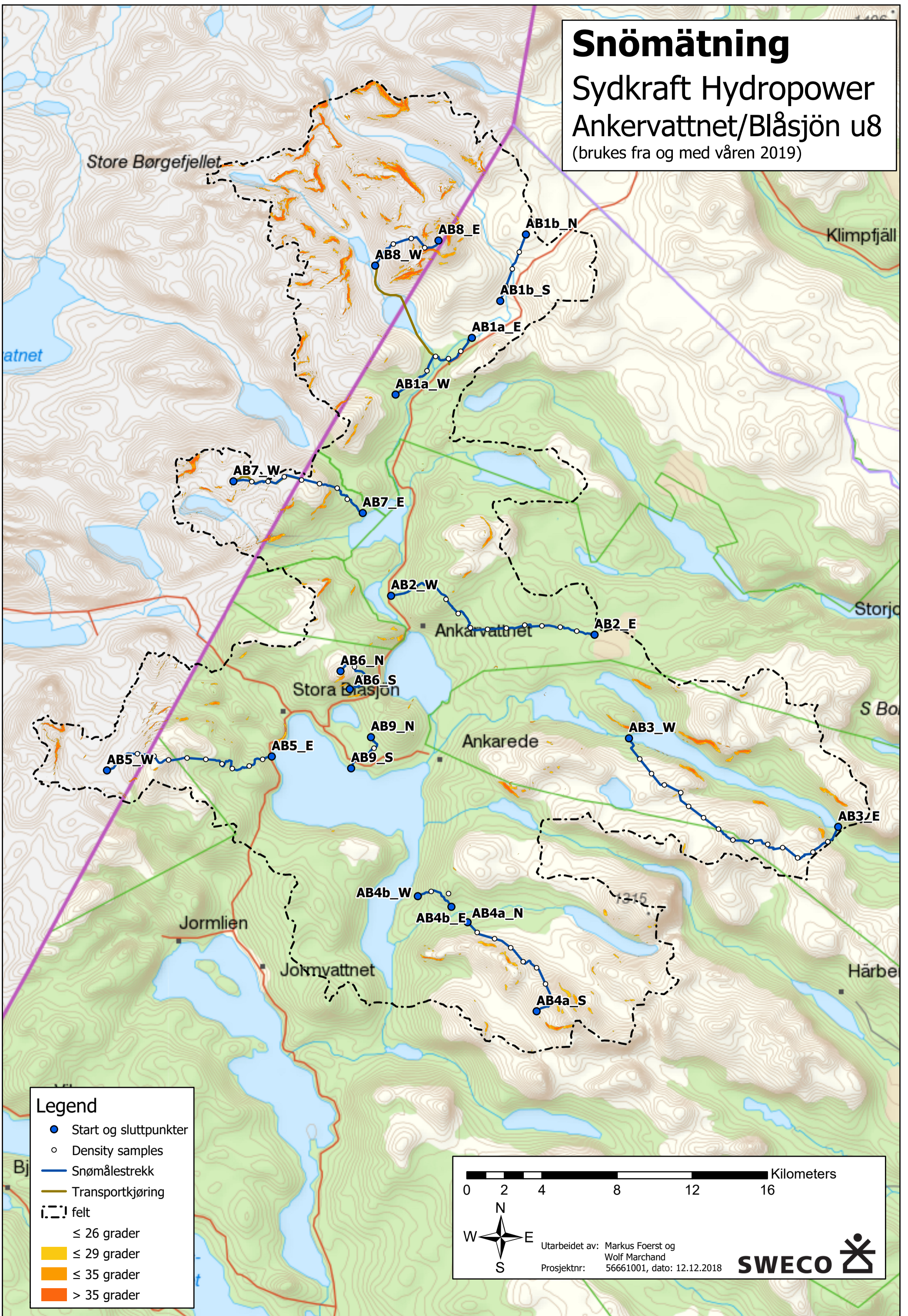
sverige.uniper.energy
www.uniper.energy

Sydskraft Hydropower AB, Box 850, 85124 Sundsvall
Besök: Nya Hamngatan 12, Sundsvall

Snömätning

Sydkraft Hydropower
Ankervattnet/Blåsjön u8

(brukes fra og med våren 2019)





Saksfremlegg

Arkivsaksnr: 2018/956-28

Saksbehandler: Tore Tødås

Dato: 21.11.2022

Utvalg	Utvalgssak	Møtedato
Byrkije nasjonalpaarhkeståvroe/Børgefjell nasjonalparkstyre	27/2022	01.12.2022

Søknad om dispensasjon fra vernebestemmelsen for bruk av snøscooter ved snømåling i Børgefjell nasjonalpark – NTE Energi AS

Forvalters tilrådning:

Byrkije nasjonalpaarhkeståvroe/Børgefjell nasjonalparkstyre fatter følgende vedtak med hjemmel i naturmangfoldlovens § 48:

- NTE Energi AS gis dispensasjon fra verneforskriftens § 3 pkt. 6.1 for bruk av snøscooter i forbindelse med snømålinger i Børgefjell/Byrkije nasjonalpark.
- Dispensasjonen gis for årene 2023, 2024, 2025 og 2026
- Dispensasjonen gjelder en måling på snømålestrekkene N2, N3 og N4 inntegnet på kart datert februar 2009.
- Inn- og utkjøring til snømålestrekkene skal foregå etter fast trase ihht. kart.
- Målingen skal gjennomføres i perioden 1. februar til 15. mars.
- Det kan brukes inntil 4 (fire) snøscootere ved hver måling, og hver måling kan ta inntil 2 dager.
- Måletraseer skal ha en maksimal lengde på fire km per trase.
- Ferdsele skal utføres på en mest mulig skånsom måte med hensyn til dyre- og fugleliv i området.
- Før kjøringen gjennomføres skal nasjonalparkforvalter varsles pr. epost.
- Kjørelogg/GPS-spor for hver tur skal sendes nasjonalparkstyret innen 1. mai.

Begrunnelse:

Gjennomføring av tiltaket innenfor rammen av gitte dispensasjon vil ikke stride mot vernevedtakets formål og vil ikke påvirke verneverdiene nevneverdig.

Andre forhold

- Det gjøres oppmerksom på at denne tillatelsen er hjemlet i naturmangfoldloven og forskrift om vern av Børgefjell/Byrkije nasjonalpark og gjelder bare i forhold til verneforskriftens bestemmelser.
- Dersom det er tamrein i området, skal det vises hensyn til denne. Tjåehkere sijte varsles i forkant av målingene.

Hjemmelsgrunnlag

- Forskrift om verneplan for Børgefjell, vedlegg 1, vern av Børgefjell/Byrkije nasjonalpark, Grane, Hattfjelldal, Røyrvik og Namsskogan kommuner, Nordland og Nord-Trøndelag.
- Lov om forvaltning av naturens mangfold (naturmangfoldloven)

Saksopplysninger

NTE Energi søker i e-post av 21.11.2022 om dispensasjon fra vernebestemmelsene for bruk av snøscooter i forbindelse med snømålinger i nedslagsfeltet til Namsenvassdraget. Dette for å få best mulig kunnskap om det mulige årlige tilsiget for kraftproduksjon. NTE Energi har hatt slik dispensasjon tidligere.

NTE Energi søkte om dispensasjon for bruk av snøscooter til dette formålet første gang i 2008, Fylkesmennene i Nordland og Nord-Trøndelag var forvaltningsmyndighet på dette tidspunktet. I søknaden var det lagt opp til to prøvetakingsperioder pr. år i en femårsperiode, det ble søkt om bruk av inntil fire scootere pr. prøvetakingsperiode som var beregnet til 3-5 dager. Målingen skulle foretas på 8 ulike områder i nasjonalparken ved at det skulle kjøres langs en trase på 2-6 km per område. Bruken av snøscooter var beregnet til 32 dagsverk per år.

Fylkesmannen innhentet uttalelse fra reindriftsforvaltningen ift. tiltakets innvirkning på reindriften. Tilbakemeldingen var at tiltaket var planlagt gjennomført på en tid av året hvor det i utgangspunktet ikke var tamrein i området, men at reinbeitedistriktet måtte kontaktes før gjennomføring.

Fylkesmannen avslø søknaden i brev av 21.02.2008, hensynet til fjellrev og manglende hjemmel i verneforskriften var begrunnelsen for avslaget. NTE Energi påklaget vedtaket og foreslo et prøveprosjekt hvor aktiviteten var nedskalert med langt mindre aktivitet i nasjonalparken.

Fylkesmannen innvilget ut fra dette justert søknad i brev av 17.03.2008 med følgende vedtak:

Nord-Trøndelag Elektrisitetsverk gis med dette dispensasjon for bruk av snøscooter i forbindelse med snømålinger innafor Børgefjell/Byrkije nasjonalpark etter verneforskriftens § 4.

Dispensasjonen for bruk av scooter i forbindelse med snømåling gis på følgende vilkår:

- *dispensasjonen gis for fire år, fra 2008 – 2011, med èn måling per år på to prøveflater innenfor angitt område jfr. vedlagt kart. Inn- og utkjøring til prøveflater må også foregå innenfor det skraverte området og kjøringen skal holdes på et minimum.*
- *målingen skal gjennomføres i perioden 1. februar til 15. mars med unntak av målinger i 2008 der målingen skal være avsluttet innen 1. april.*
- *det kan brukes inntil tre scootere ved hver måling, og hver måling kan ta inntil 2 dager.*
- *måletraseer skal ha en maksimal lengde på fire km per trase.*
- *ferdselen skal utføres på en mest mulig skånsom måte med hensyn til dyre- og fugleliv i området.*
- *dersom det er rein i området skal det vises spesielt hensyn til denne.*
- *kjøreprotokoll skal føres for hver tur og sendes til Fylkesmannen i Nord-Trøndelag, Statens hus, 7734 Steinkjer, med kopi til Fylkesmannen i Nordland, Moloveien 10, 8002 Bodø, innen 1. juni hvert år.*
- *Fylkesmannen forbeholder seg retten til å endre dispensasjonen dersom det skulle bli kartlagt nye sårbare områder innenfor det angitte området i vedlagt kart.*

NTE Energi søkte i 2011 om forlengelse av dispensasjonen fram til 2016. Det ble søkt om bruk av flere snøscootere og nye områder i tillegg til området det var gitt dispensasjon på i 2008. Fylkesmannen ga ny dispensasjon i brev av 15.09.2011, søknadens punkter om utvidet område og bruk av flere snøscootere ble ikke innvilget. Dvs. at dispensasjonen ble gitt på samme område og vilkår som fra 2008.

En av årsakene til at Fylkesmennene i sin tid innvilget søknaden var at dette skulle være et tidsavgrenset prøveprosjekt hvor NTE skulle foreta snømålinger for å få bedre kunnskap, da som referanse til nedbørsmengde i området utenfor nasjonalparken. Dette for at en på sikt kunne lage modeller for beregning av tilsig basert på målinger utenfor nasjonalparken. Derfor ble det i vedtaket fra 2011 satt vilkår om evaluering. Målet for prøveprosjektet har fra Fylkesmannens side vært at det på sikt ikke skulle være nødvendig med motorferdsel ifb. med snømålinger i nasjonalparken.

NTE Energi hadde dispensasjon til og med 2016. Våren 2017 ble nasjonalparkforvalter kontaktet av NTE Energi da de hadde oppdaget at det var gjennomført snømålinger vinteren 2017 uten gyldig dispensasjon.

Tiltakshaver søkte om ny dispensasjon i brev av 28.11.2017 med samme opplegg som tidligere sesonger med kjøring i de samme strekkene innenfor samme tidsrammene og øvrige betingelser som var gitt i dispensasjonen fra 2011.

Nasjonalparkstyret innvilget søknaden for et år i møte den 13.02.2018. I vedtaket ble det satt følgende vilkår:

- Etter sesongen 2018 skal det foretas en evaluering av prosjektet med mål om å finne alternative områder/snømålestrekk utenfor Børgefjell/Byrkije nasjonalpark som kan gi tilsvarende data som målingene innenfor nasjonalparken. Dette for at en for etterfølgende år ikke skal ha behov for kjøring i nasjonalparken. Tiltakshaver innkaller forvaltningen til møte for å diskutere innholdet i en slik evaluering.

NTE Energi AS søker i brev av 30.11.2018 på nytt om dispensasjon for 5 år. I søknaden tas det initiativ til møte ihht. vilkår i dispensasjon fra 2018. Møtet ble avholdt 30.01.2019 med representanter fra NTE-Energi, Fylkesmannen i Trøndelag og arbeidsutvalget for Børgefjell nasjonalparkstyre.

NTE presenterte resultatene fra evalueringen av tidligere års målinger og konkluderte med at det for dem ikke var mulig å beregne snømengde og potensiell avrenning fra Børgefjell nasjonalpark basert på snømålinger foretatt utenfor verneområdet.

Partene ble enige om at prøveprosjektperioden var ferdig og at en var i kommersiell virksomhet når det gjelder snømålinger. Dette medførte at en ikke lengre kunne gi dispensasjon ut fra at dette var et prøveprosjekt. Ny søknad ble behandlet i møte 27.02.2019 hvor det ble innvilget dispensasjon for perioden 2019 – 2022. Etter som gitte dispensasjon utløper i 2022 søker NTE Energi om videreføring av denne på de samme vilkår som tidligere år. Det gjøres oppmerksom på en faktafeil i søknaden hvor det påstås at det ble gitt dispensasjon for 5 år, riktig her er at det ble gitt dispensasjon for årene 2019, 2020, 2021 og 2022. Tiltakshaver presiserer også at NVE, som en del av konsesjonsbetingelsene, har pålagt NTE å måle snø langs de snøstrekke som ble startet for en del år tilbake, herunder de 3 snøstrekke som er innenfor nasjonalparken.

I følge § 3, punkt 6.1 i verneforskriften er motorisert ferdsel forbudt på land og i vatn, og i lufta under 300 m. Under punkt 6.2 og 6.3 er det listet opp henholdsvis tiltak som forbudet ikke er til hinder for og tiltak der forvaltningsmyndigheten kan tillatelse til etter søknad. Bruk av snøscooter for å gjennomføre snømålinger er ikke omfattet av disse unntaksbestemmelsene og søknaden må behandles etter naturmangfoldlovens § 48 (dispensasjon fra vernevedtak).

I utgangspunktet skal ikke naturmangfoldlovens § 48 benyttes som unntaksregel for gjentakende aktiviteter/tiltak, dvs. at det ikke skal innvilges flerårige dispensasjoner. Unntaket er at det kan gis flerårig dispensasjon i tilfeller hvor det omsøkte aktivitet har antatt tilnærmet samme virkning på verneverdier/verneformål hvert år og hvor dispensasjonen gis fordi verneforskrifta er mangelfull eller foreldet. Verneforskriften for Børgefjell nasjonalpark er fra 2003. På dette tidspunktet var ikke

metodikken med snømåling vha. radar etter snøscooter utviklet med det resultat at det ikke ble tatt inn i verneforskriften som formål som kunne tillates. Hadde verneforskriften blitt utarbeidet i dag er det rimelig å tro at dette formålet hadde blitt tatt inn i verneforskriften og at det dermed kunne gis flerårige dispensasjoner.

En innvilget dispensasjon her vil være kvalifisert for en flerårig tillatelse. Men med grunnlag i at tiltakets virkning på verneverdier og verneformål skal evalueres gis det ikke flerårige dispensasjoner for mer enn 4 år av gangen.

Som grunnlag for beslutningen er søknaden vurdert i henhold til prinsippene i naturmangfoldlovens § 8 til 12.

Kunnskapsgrunnlaget § 8

Børgefjell er et viktig yngleområde for fjellrev i Norge. Arten er oppført under kategorien CR, kritisk trua på den norske rødlista. Vintersesongen i Børgefjell er ei sårbar tid for fjellreven og unødige forstyrrelser må unngås. Ferdsel med snøscooter vil kunne utgjøre en risiko for unødig forstyrrelser. Det samme gjelder for ulike rovfuglarter som hekker i Børgefjell. Disse forbereder hekking fra mars og utover. En av årsakene til at det ikke ble tillatt med snømålinger i områdene rundt Jengelvatnet og Jengelskardvatnet i søknaden fra 2011 var hensynet til sårbare og truede dyre- og fuglearter. En kan ikke se at det foreligger ny informasjon som endrer dette.

Forvaltningen vurderer at snøscooterferdselen i forbindelse med snømåling i omsøkte omfang i liten grad påvirker verneverdiene negativt. Ferdselen vil kunne virke forstyrrende, men forstyrrelsen vil være kortvarig og forbigående. Imidlertid må ferdselen gjennomføres i angitt tidsrom og angitte områder og omfang for å minimalisere forstyrrelsen på fjellrev og rovfugler. En anser derfor kravet til kunnskapsgrunnlag som oppfylt.

Føre-var-prinsippet § 9

Føre-var-prinsippet kommer kun til anvendelse i situasjoner der man ikke har slik tilstrekkelig kunnskapsgrunnlag, jfr. naturmangfoldloven § 9.

Økosystemtilnærming og samlet belastning § 10

Den omsøkte ferdselen er i et begrenset omfang slik at den ikke vil medføre noen stor belastning på området. Imidlertid vil det ikke bli gitt åpning for ytterligere utvidelse av bruken av snøscooter til snømåling.

Kostnadene ved miljøforringelse skal bæres av tiltakshaver § 11

Hvis bruken av snøscooter til snømåling medfører miljøforringelse skal kostnadene til eventuell retting bæres av tiltakshaver.

Miljøforsvarlige teknikker og driftsmetoder § 12

Ikke relevant i dette tilfellet.

Vedlegg:

- E-post av 21.11.2022 fra NTE Energi AS - Søknad om bruk av snøscooter til snømåling i Børgefjell nasjonalpark.

From: Trygve Sørås[trygve.soras@nte.no]
Sent: 21.11.2022 13:18:57
To: Tødås, Tore[fmtlto@statsforvalteren.no]
Cc: Bjørn Sæther[bjorn.saether@nte.no]; Terje Egge[terje.egge@nte.no]; Zlatko Lasic[zlatko.lasic@nte.no]; Inge Forseth[inge.forseth@nte.no]
Subject: NTE Søker om fortsatt snømåling med snøradar og skuter i Børgefjell nasjonalpark.

NTE har i en rekke år foretatt snømålinger ved hjelp av snøradar og snøskuter i Børgefjell nasjonalpark.

Målingene utføres langs snøstrekk som til sammen er ment å være topografisk representative for området.

Et utvalg på 8 snøstrekk ville vært representativt for Børgefjell, mens NTE er innvilget tillatelse til å måle langs 3 av dem.

Tillatelsen har vært innvilget for 5 år av gangen, og NTE har fått til mandat å finne fram til mer miljøvennlige målemetoder.

Dette er noe NTE har tatt på alvor, og pr. i dag har vi ikke hatt gjennombrudd i vår søken etter bærekraftige og mer miljøvennlige målemetoder.

Analyse av satellittbilder har vært undersøkt. Her har vi møtt på utfordringer med å skille skydekke ifra snøoverflate, og se forskjell på de to.

Dessuten, så har denne metoden begrensninger med hensyn til å måle vannekvivalent, dvs. vanninnholdet i snødekket.

En annen metode som undersøkes er å fly med drone. NTE ser på muligheten for å fly drone med et måleinstrument hengende under dronen.

Forskjellige droner samt måleinstrumenter blir evaluert. Med dette håper NTE at vi i framtiden vil kunne måle snø på en mer skånsom og bærekraftig metode sett i forhold til dyrelivet i nasjonalparken. Vi håper at mer miljøvennlige målemetoder vil kunne åpne for tillatelse til å måle større områder, slik at NTE i gang i framtiden vil måle snø på en måte som er topografisk representativt for nedslagsfeltet til Namsvatnet.

NTE søker herved om tillatelse til 5 nye år med snømåling i nasjonalparken på de samme steder / snøstrekk som tidligere innvilget. Vi søker også å benytte 4 skutere i dette oppdraget.

Dette fordi det trengs 2 stk. til frakt at personer og måleutstyr, samt 2 ekstra av HMS-hensyn. Vi har i årenes løp erfart mange potensielt farlige episoder ved å ferdes med skuter i fjellet, og vi har hatt mange nesten-ulykker.

Derfor er dette et minimum av personell som er nødvendig for å ivareta sikkerheten. Til slutt er det viktig at NVE, som en del av konsesjonsbetingelsene, har pålagt NTE å måle snø langs de snøstrekene som vi startet med for en del år tilbake, herunder de 3 snøstrkkene som er innenfor nasjonalparken.

Mhv
Trygve Sørås
Avdelingssjef Kraftforvaltning
NTE Energi AS



Saksfremlegg

Arkivsaksnr: 2022/11584-0

Saksbehandler: Tore Tødås

Dato: 21.11.2022

Utvalg	Utvalgssak	Møtedato
Byrkije nasjonalpaarhkeståvroe/Børgefjell nasjonalparkstyre	28/2022	01.12.2022

Søknad om dispensasjon fra verneforskriften for riving og oppføring av båtnaust ved Gaskejaevrie - Blyvatnet, og for bruk av snøscooter til transport – Røyrvik fjellstyre

Forvalters tilrådning:

Byrkije nasjonalpaarhkeståvroe/Børgefjell nasjonalparkstyre fatter følgende vedtak med hjemmel i naturmangfoldlovens §48:

- Røyrvik fjellstyre gis dispensasjon fra verneforskriftens §3 pkt. 1.1 for riving av eksisterende naust ved Gaskejaevrie - Blyvatnet i Børgefjell/Byrkije nasjonalpark.
- Røyrvik fjellstyre gis dispensasjon fra verneforskriftens §3 pkt. 1.1 for oppføring av nytt naust ved Gaskejaevrie - Blyvatnet i Børgefjell/Byrkije nasjonalpark.

Dispensasjonen gis med følgende vilkår:

- Rivings- og bygningsavfall som ikke er rent trevirke, skal transporteres ut av verneområdet og leveres godkjent mottak.
- Størrelse på nytt naust skal ikke overstige 3,4 meters bredde og 4,2 meters lengde målt på ytterkant kledning (BYA)
- Nytt naust skal plasseres på samme tomt som eksisterende naust.
- Mønehøyde skal ikke overstige 3 meter.
- Det skal benyttes trevirke som kledning på naustet. Hvis bygget overflatebehandles skal kun mørke jordfarger benyttes, dette gjelder også vindskier, portomramning, hjørnekasser ol.
- Takteking utføres med mørke materialer.
- Det skal ikke monteres vinduer på naustet.
- Innvendig skal det ikke fortas inndeling i rom eller annen tilrettelegging for opphold i naustet.
- Det skal ikke etableres platting, terrasse el. ved naustet.
- Naustet skal ikke benyttes til andre formål enn oppbevaring av båt. Det tillates ikke utlegg/oppbevaring av flere båter.
- Byggearbeidene skal kun foregå i tidsrommet 01.07.23 til 30.10.23
- Når tiltaket er gjennomført meldes dette skriftlig med bilder av bygg til nasjonalparkstyret innen 31.12.2023

Med hjemmel i verneforskriftens § 3 pkt. 6.3 c gis Røyrvik fjellstyre dispensasjon for bruk av snøscooter på snødekt mark for transport av materialer til nytt naust ved Blyvatnet med følgende vilkår:

- Dispensasjon gjelder for inntil 10 turer i 2023.
- Siste kjøredato er 30. april 2023
- Transporten skal ikke gjennomføres i påskeferie (palmelørdag til 2. påskedag) eller på søndager.
- Det skal føres kjørebok før den enkelte tur foretas. Utfylt kjørebok og kjøretillatelsen skal medbringes på turen og fremvises på forlangende ved kontroll.
- Kjørebok skal returneres Byrkije nasjonalpaarhkeståvroe/Børgefjell nasjonalparkstyre etter endt sesong og senest innen 1. juni.

Begrunnelse:

Gjennomføring av tiltakene innenfor rammen av dispensasjonen med gitte vilkår vil ikke stride mot vernevedtakets formål og vil ikke påvirke verneverdiene nevneverdig. Tiltaket skjer på eksisterende bygg og vil i liten grad endre landskapets art og karakter. Dette under forutsetning av at gitte vilkår for dispensasjonen etterleves. For å unngå forstyrrelser i hekke- og yngletiden settes det vilkår om at byggearbeider ikke kan gjennomføres før 1. juli. De angitte vilkårene anses å ha en saklig sammenheng med verneformålet og de hensyn som der skal ivaretas, og kan ikke sies å fremstå som særlig tyngende.

Andre forhold

- Det gjøres oppmerksom på at denne tillatelsen er hjemlet i naturmangfoldloven og forskrift om vern av Børgefjell/Byrkije nasjonalpark og gjelder bare i forholdet til verneforskriftens bestemmelser.
- Hvis det er tamrein i området, skal det vises hensyn til denne. Før arbeider/transport utføres kan Tjåehkere sitje v/Mats Joma kontaktes for å få oversikt om det er rein i området og slik kunne unngå unødig forstyrrelser.
- Tillatelsen gjelder ikke i forhold til plan- og bygningsloven, kommunal vurdering/godkjenning etter plan- og bygningsloven må derfor innhentes.
- Dispensasjonen omfatter ikke grunneiers rettigheter.

Hjemmelsgrunnlag

- Forskrift om verneplan for Børgefjell, vedlegg 1, vern av Børgefjell/Byrkije nasjonalpark, Grane, Hattfjelldal, Røyrvik og Namsskogan kommuner, Nordland og Nord-Trøndelag.
- Lov om forvaltning av naturens mangfold (naturmangfoldloven)

Saksopplysninger

Røyrvik fjellstyre søker i brev mottatt 13.11.22 om dispensasjon fra vernebestemmelsene for å rive eksisterende naust ved Blyvatnet og erstatte dette med nytt bygg. Tiltaket begrunnes med at eksisterende naust er i så dårlig teknisk forfatning at det vil kreve omfattende vedlikeholdsarbeider for å gjenopprette tilstrekkelig teknisk standard.

I henhold til verneforskriftens § 3 pkt. 1.1 er området vernet mot inngrep av enhver art, herunder oppføring av bygninger og andre byggverk mv. I punkt 1.2b står det at bestemmelsene i pkt. 1.1 ikke er til hinder for vedlikehold av lovlig oppførte bygninger, reindriftsanlegg og andre innretninger som ikke endrer bygningens/innretningenes karakter eller bruk. Videre i punkt 1.3c at forvaltningsmyndigheten kan gi tillatelse til gjenoppføring av bygninger som er ødelagt ved brann og naturskade.

I forvaltningsplanen for Børgefjell nasjonalpark er begrepet vedlikehold definert som følger: «*med vedlikehold forstås mindre tiltak for å opprettholde teknisk og funksjonell standard slik som taktekking, etterisolering, montering av nye ruter med mer. Tiltak som innebærer fasadeendring defineres ikke som vedlikehold*»

Omsøkte tiltak kan ikke defineres som vedlikehold ift. definisjonen i forvaltningsplanen ettersom eksisterende naust skal erstattes med nytt bygg. Det kan heller ikke defineres som *gjenoppføring av bygninger som er ødelagt ved brann og naturskade* ettersom eksisterende naust fortsatt står med bærende konstruksjoner. Søknaden fra Røyrvik fjellstyre kan derfor ikke innvilges med hjemmel i verneforskriftens bestemmelser. Evt. dispensasjon må da hjemles i naturmangfoldlovens §48 (*Forvaltningsmyndigheten kan gjøre unntak fra et vernevedtak dersom det ikke strider mot vernevedtakets formål og ikke kan påvirke verneverdiene nevneverdig*)

Spørsmålet videre er om gjennomføring av tiltaket strider mot vernevedtakets formål og kan påvirke verneverdiene nevneverdig, dette både i byggeperiode og bruksperioden.

Dagens status er at Røyrvik fjellstyre har et lovlig oppsatt naust ved Blyvatnet. Naustet er i dårlig teknisk forfatning og fjellstyre ønsker å gjennomføre tiltak før naustet raser sammen. Det vurderes at det ikke er hensiktsmessig å gjennomføre vedlikeholdstiltak på eksisterende naust da dette kan bli nesten like omfattende som oppsetting av nytt bygg. Nytt bygg prefabrikeres som veggelementer som transporteres inn for montering, noe som vil forkorte byggetid i felt.

I forhold til om tiltaket strider mot vernevedtakets formål og kan påvirke verneverdiene nevneverdig må enn vurdere dette opp mot belastningen et større vedlikeholdsarbeid på eksisterende naust vil medføre. Ettersom dagens naust er i dårlig forfatning må en anta at en del bærende konstruksjoner, kledning og tak må skiftes ut. Noe som kan medføre omfattende byggearbeider innenfor rammen gitt i verneforskriftens §3 punkt 1.2 b (vedlikehold). Sett opp mot dette trenger ikke den samlede belastningen med effektivt å rive eksisterende bygg og oppføre ny konstruksjon bli vesentlig større.

I en dispensasjon vil det da være mulig å sette vilkår om gjennomføring av arbeidene og utforming av bygning. Dette er da vilkår om størrelse, utforming og tid for gjennomføring.

Prinsippene i naturmangfoldloven §§ 8-12, jf. § 7:

Prinsippene i §§ 8 til 12 skal legges til grunn som retningslinjer ved utøving av offentlig myndighet, herunder når et forvaltningsorgan tildeler tilskudd, og ved forvaltning av fast eiendom. Vurderingen etter første punktum skal fremgå av beslutningen.

Kunnskapsgrunnlaget § 8

Det foreligger ikke opplysninger i registrer (artsdatabanken, naturbase mm) eller kartfestet informasjon på temakart som omhandler arter, naturmiljø, naturtyper og biologisk mangfold på lokasjonen som tilsier at tiltaket kan komme i konflikt med slike interesser. Eksisterende naust er registrert i verneområdeloggen og kjent for SNO og nasjonalparkforvaltningen.

Reindriftsforvaltningen og Tjåehkere sijte har fått tilsendt søknaden til orientering og evt. kommentering jfr. forvaltningsplanens føringer.

Ut fra ovenstående er kunnskapsgrunnlaget tilstrekkelig for å fatte vedtak i saken.

Føre-var-prinsippet § 9

Føre- var-prinsippet kommer kun til anvendelse i situasjoner der man ikke har tilstrekkelig kunnskapsgrunnlag, jf. naturmangfoldloven § 9. Omfanget av aktivitetene er begrenset i tid og rom.

Ut fra disse vurderingene samt satte vilkår mener nasjonalparkstyret at kravene i § 9 er oppfylt

Økosystemtilnærming og samlet belastning § 10

Bruk av snøscooter til transport vil i liten grad øke den samlede belastningen i område. Transporten skal foregå i et kort tidsrom, etter fast trase og være gjennomført før 30. april. Tiltaket gjennomføres med utgangspunkt i eksisterende bygg med tilhørende belastning og vil ikke medføre økt belastning utover det som følger av byggeperioden. Byggeperioden anses ikke å øke belastningen vesentlig mer enn vedlikeholdsarbeider innenfor rammene i verneforskriften. §10 tillegges derfor liten vekt.

Kostnadene ved miljøforringelse skal bæres av tiltakshaver § 11

Ut fra de opplysninger som foreligger, er det ikke indikasjoner på at virksomheten vil føre til miljøforringelse. Hvis aktiviteten medfører miljøforringelser ut over det som er beskrevet i søknaden skal kostnadene bæres av tiltakshaver (Jf. § 11 i nml.).

Miljøforsvarlige teknikker og driftsmetoder § 12

Bruk av snøscooter er i utgangspunktet skånsomt mot miljøet og § 12 tillegges derfor liten vekt i denne saken.

Vedlegg:

- Brev mottatt 13.11.22 fra Røyrvik fjellstyre - søknad om dispensasjon fra vernebestemmelsene for å rive eksisterende naust ved Blyvatnet og erstatte dette med nytt bygg



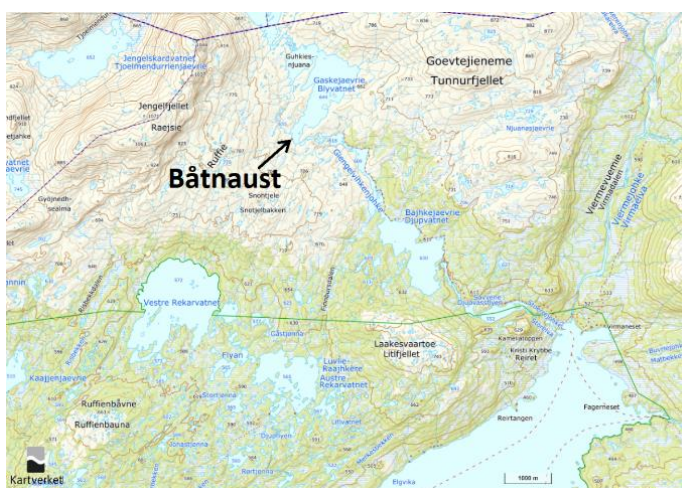
Børgefjell nasjonalparkstyre

Røyrvik fjellstyre
Stasjonsvegen 4,
7898 Limingen

Søknad om dispensasjon fra verneforskriften for riving av eksisterende og oppføring av nytt båtnaust ved Blyvatnet, og for bruk av snøscooter til transport – Røyrvik fjellstyre.

Røyrvik fjellstyre forvalter Namsvatn statsallmenning som ligger i Røyrvik kommune. Arealet til statsallmenningen er på 575 000 dekar, og Børgefjell nasjonalpark dekker 446 000 dekar av dette. Fjellstyret har 1 fast ansatt i 75% stilling.

For å legge til rette for bruken av statsallmenningen har Røyrvik fjellstyre 4 allmenningshytter, der 3 allmenningshytter ligger i statsallmenningen og 1 ligger inntil statsallmenningen. I tillegg til allmenningshyttene med uthus/boder har fjellstyret to hengebruer og to båtnaust. Båtnaustene som ligger ved Orvatnet og Blyvatnet bidrar til å beskytte båtene gjennom vinteren. Området består ofte av store snømengder. Båtnaustet ved Blyvatnet har gjennom mange år fått kjenne på værforholdene, og fremstår i veldig dårlig forfatning i et ellers åpent landskap (*Figur 3-5*). Naustet ligger på gårdsnummer 75 og har bruksnummer 1, i Namsvant statsallmenning (*Figur 1-2*).



Figur 1. Oversiktsbilde av båtnaust ved Blyvatnet i Namsvatn statsallmenning inne i Børgefjell Nasjonalpark.



Figur 2. Detaljert oversikt med flyfoto over båtnaust ved Blyvatnet, UTM 32 7226236, 0719497.

Røyrvik fjellstyre søker med dette om dispensasjon fra vernebestemmelsene for å rive eksisterende naust ved Blyvatnet og erstatte dette med et nytt bygg med samme plassering (Figur 2). Naust ble satt opp på 50-60 tallet. Søknad begrunnes med at eksisterende naust er i så dårlig teknisk forfatning at det vil kreve omfattende vedlikeholdsarbeider for å gjenopprette tilstrekkelig teknisk standard. Materialer er råtne, konstruksjon er skeiv og flere bærende elementer har knekt (Figur 3 & 5). Det vil derfor belaste området mindre ved å rive eksisterende bygg og sette opp ny konstruksjon. Dette kan fjellstyret gjøre innen 2024.

Videre søkes det om å kjøre inn nye elementer til nytt naust, og frakte ut gamle materialer på vinterføre vinter 2023 med scooter. Rivningsarbeidet vil bestå av å demontere bærekonstruksjon, yttertak og kledning. Oppbygning vil bestå av nytt støpt fundament, bærekonstruksjon, nytt yttertak, kledning og et innvendig gulv (Figur 6). Gulv for å løfte båten opp fra bakken på grunn av snøsmelting og isdannelser (Figur 4). Kledning av malmfuru som er naturlig og motstandsdyktig mot råte og et naturlig materiale. I tillegg vil det bli benyttet vindtettprodukter på tak og vegger innvendig. Dette vil bidra til et tett og holdbart båtnaust. Sommert opp vil nytt bygg bli



satt opp av ferdige snekrede elementer og fraktet med scooter vinterstid for å hindre unødvendig belastning på området.

Utvendige mål for nytt båtnaust skal ha samme dimensjoner som nåværende båtnaust. 4,2 m langt, 3,4 m breit og total høyde på 2,65 m. Altså et areal på 14,3 m². Beskrives i plantegning (*Figur 6*). Dette vil ikke være med på å endre bygningens karakter eller bruk ettersom bygning brukes til å oppbevare fjellstyrets båt på Blyvatnet.



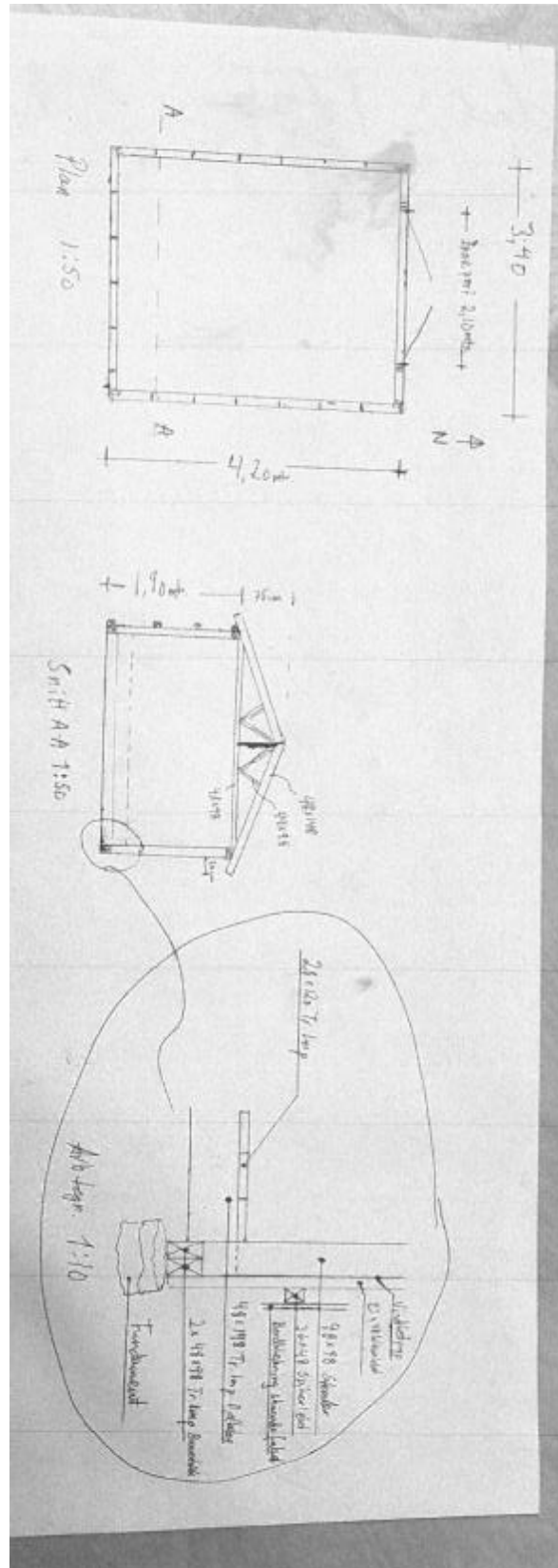
Figur 3. Båtnaust ved Blyvatnet. Skeive dører og løse/råtne materialer. Foto R. Elnan 18.10.22.



Figur 4. Båtnaust ved Blyvatnet vinterstid med mye snø. Foto B. Moen.



Figur 5. Naust innvendig med knekt konstruksjon markert med rød ring. Foto R. Elnan 18.10.22.



Figur 6. Arbeidstegning med forskjellige mål og forklaringer for nytt båtaust ved Blyvatnet. Tegning av B. Moen.



Saksfremlegg

Arkivsaksnr: 2018/18470-8

Saksbehandler: Tore Tødås

Dato: 21.11.2022

Utvalg	Utvalgssak	Møtedato
Byrkije nasjonalpaarhkeståvroe/Børgefjell nasjonalparkstyre	29/2022	01.12.2022

Møteplan Byrkije nasjonalpaarhkeståvroe / Børgefjell nasjonalparkstyre – 2023

Forvalters tilrådning:

Byrkije nasjonalpaarhkeståvroe / Børgefjell nasjonalparkstyre vedtar følgende møteplan for 2023

-
-
-
-

Ved få saker kan styreleder avlyse oppsatte møte, alternativt gjennomføre møte som digitalt møte eller e-postmøte.

Hjemmelsgrunnlag

I vedtektene for nasjonalparkstyret står det følgende ift. avholdelse av styremøter:

«Styret bør tre sammen minst fire ganger hvert år og ellers når lederen bestemmer»

I 2022 har det vært tre fysiske møter og ett digitalt møte på Teams. I tillegg ble en sak behandlet ved epostmøte. Nasjonalparkstyret deltok på kompetansedag for nasjonalpark- og verneområdestyrer på Stjørdal den 31.03.22. Styret har også hatt befaring i Simskardet ifb. med styremøte 3. oktober.

De 4 fysiske møtene har tidligere år vært avhold ca. som følger:

- Mars/april
- Siste del av juni ift. å få med flest mulig saker før feltsesong.
- Oktober. Oppsummeringer/befaringer (avhengig av barmark)
- November/desember. Fellesmøte med rådgivende utvalg. Bestillingsdialog, tiltak kommende år.