



Saksfremlegg

Arkivsaksnr: 2018/8738-0

Saksbehandler: Tore Tødås

Dato: 22.02.2021

Utvalg	Utvalgssak	Møtedato
Børgefjell nasjonalparkstyre	16/2021	05.03.2021

Remiss fågelskyddsområdet Skåarnja - Stekenjokk i Sverige - endringer i areal.

Forvalters tilrådning:

Byrkije nasjonalpaarhkeståvroe/Børgefjell nasjonalparkstyre har ingen kommentarer eller merknader til forslag om endringer i fågelskyddsområde Skåarnja

Saksopplysninger

Länsstyrelsen for Jämtlands län har sendt forslag til endringer for fuglefredningsområde Skåarnja på høring, dette ved brev av 22.02.21.

Siden 2012 har det vært ferdselsforbud på Stekenjokk i hekke- og yngletiden, dette med grunnlag i avdekket miljøkriminalitet med reirplyndring/eggtyveri. Periodene for ferdselsforbudet har variert, de siste årene har forbudsperioden vært 10. juni til 10. juli.

I 2016 fikk nasjonalparkstyret høringssak fra Länsstyrelsen om etablering av naturreservat Stihkejohke (samlet saksframstilling fra nasjonalparkstyrets behandling vedlagt saksframlegget) Gjennom etableringen av naturreservatet skulle ferdselsforbudet gjøres permanent. Tidligere hadde ferdselsforbudet blitt vedtatt gjennom midlertidige forskrifter. Etter gjennomførte høringer og behandlinger hos svenske myndigheter ble [Skåarnja naturreservat](#) opprettet. Nå var ferdselsforbudet tatt ut av naturreservatet, dette på grunn av at svensk forvaltning mente det var mer fleksibelt å videreføre ordningen med fuglefredningsområde ift. å foreta endringer i bestemmelsene og området.

Det ble videre fattet vedtak om opprettelse av eget fågelskyddsområde innenfor naturreservatet gjeldende for perioden 2018 – 2020. Noe som betyr at det for 2021 må fattes nytt vedtak om ferdselsforbud for området.

De siste årene er det gjennomført kartlegging av hekkeområder på Stekenjokk, trafikktegninger på Villmarksvegen samt forsterket tilsyn hvor det er foretatt registreringer på brudd av ferdselsforbudet. Ut fra denne kunnskapen er det nå utarbeidet nytt forslag til fågelskyddsområde hvor arealet er redusert ift. tidligere område med ferdselsforbud.

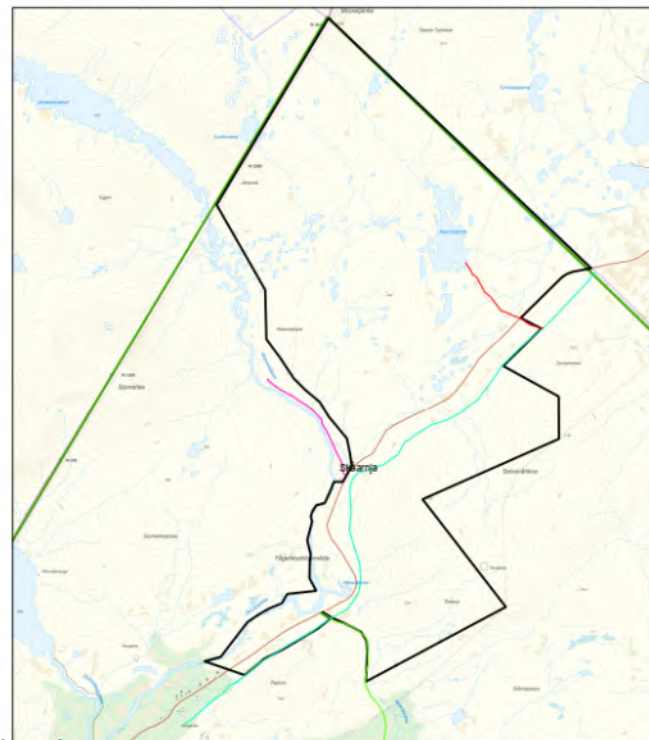
De første årene med ferdselsforbud var området utformet slik at ferdsel til Austre Sipmeken og Jetnamsvatnet ikke var mulig. Fra 2018 ble det gjort unntak fra ferdselsforbudet for stien inn til Jetnamsvatnet, hvor det i forskriften var bestemt at denne stien skulle merkes. Ferdsel inn til Austre Sipmeken var fortsatt ikke mulig.

I nytt forslag til fågelskyddsområde er arealet betraktelig redusert. Dette betyr i praksis at arealene inn mot Børgefjell i liten grad blir berørt av ferdselsforbudet. Nå er det kun arealet fra Jetnamsvatnet og nordover til fylkesgrensen hvor grensen er stengt for ferdsel. Forbudet vil ikke lengre være til hinder for ferdsel til Austre Sipmeken og Jetnamen.

Nasjonalparkstyret ba i sin høringsuttalelse fra 2016 om unntak fra ferdselsforbudet for ferdsel til disse vannene. Noe som nå etterkommes i nytt forslag til område.

Nytt vedtak om fuglefredningsområde vil gjelde til 10. juli 2023

Bilaga 1 Karta förslag fågelskyddsområde Skåarnja



Legend

— Förslag nytt fågelskyddsområde

— NV VicNatur Naturreservat

Led

— Typ_av_led

— Skoterled

— Sommarled

— Vinter- och sommarled

— Stig

Skala 1:60 000

0 1 500 3 000 Meter



© Länsstyrelsen Jämtlands län
© Leverantör av bakgrundskarta samt annat kartunderlag Geodatasamverkan - GSD
Bakgrundskarta: LM Ortofoto färg med fastighetsgränser.
Sweref 99 TM Copyright Lantmäteriet

For mer informasjon om miljøkriminaliteten på Stekenjokk henvises til følgende lenker:

<https://tv.nrk.no/serie/distriktsnyheter-midtnytt/201606/DKTL99061616#t=45s>

<http://www.nrk.no/trondelag/xl/eggroverne-1.12933735>

<http://www.nrk.no/trondelag/far-konkrete-tips-om-eggrovere-i-norge-1.12938517>

<https://www.svt.se/nyheter/lokalt/vasterbotten/fortsatt-jakt-pa-aggtjuvar-i-stekenjokk-1>

<https://www.svt.se/nyheter/granskning/ug/aggtjuvar-plundrar-sallsynta-faglars-bon>

<https://www.svt.se/nyheter/granskning/ug/sa-fick-uppdrag-granskning-kontakt-med-aggsamlarna>

<https://www.svtplay.se/video/26055308/stekenjokk-och-aggvaktarna>

Vedlegg:

- 1 Høring - forslag til vedtak for fuglefredningsområde Skåarnja - Sverige
- 2 Remiss fågelskyddsområdet Skåarnja Dnr 511-1008-2021
- 3 Høringsuttalelse 2016 - Forslag till beslut för bildande av naturreservat Stihkejohke



Länsstyrelsen
Jämtlands län

Naturvårdsenheten
Greger Hörnberg

Remiss

Datum
2021-02-22

Diarienummer
511-1008-2021

Enligt sändlista

Förslag till beslut för bildande av fågelskyddsområdet Skåarnja, Strömsunds kommun

Länsstyrelsen har upprättat ett nytt förslag till beslut om fågelskyddsområdet Skåarnja. Detta sänds till er för kännedom.

Beslut om Skåarnja fågelskyddsområde togs första gången 2012 och det senaste beslutet gällde från 2018 till 2020 (Diarienummer 511-1910-2018). Under den perioden har fågelinventeringar, fordonsräkningar och ökad tillsyn med incidentrapportering genomförts. En utvärdering av resultaten har medfört att Länsstyrelsen i Jämtland lämnar ett förslag till nytt beslut om fågelskyddsområdet Skåarnja för synpunkter. Förslaget innebär att gränserna ändras jämfört med tidigare beslut så att den skyddade arealen minskar från 11 043 ha till 4 012 ha.

Förslaget till fågelskyddsområdet med föreskrifter, tider för tillträdesförbud liksom den nya utsträckningen av fågelskyddsområdet anges i bifogat förslag till beslut med tillhörande kartor.

Skriftliga synpunkter på bifogat förslag ska ha inkommit till länsstyrelsen **senast 1 april 2021**.

Märk brevet med diarienummer 511-1008-2021 och skicka det till Länsstyrelsen Jämtland, 831 86 Östersund eller via e-post till jamtland@lansstyrelsen.se.

Har ni frågor eller vill ha ytterligare information om ärendet, kontakta undertecknad. Denna remiss har upprättats digitalt och saknar därför underskrift.

Med vänlig hälsning

Greger Hörnberg, 010-225 34 54

Naturvårdshandläggare, Länsstyrelsen Jämtlands län



Remiss

Datum
2021-02-22

Diarienummer
511-1008-2021

Bilaga

Förslag till beslut om bildande av fågelskyddsområde, inklusive bilagd karta

Sändlista

Arctic Air Klimpfjäll, info@norrhelikopter.se
AviFauna naturresor, admin@avifauna.se
Bergsstaten, mineinspect@bergsstaten.se
Bluelake Mineral AB, info@bluelakemineral.com
Börgefjell nasjonalparkstyre, tore.todas@statsforvalteren.no
Jämtlands ornitologiska förening, info@jorf.se
Jämtland-Härjedalens skidförbund, skidor@jhidrott.rf.se
Lännsstyrelsen i Västerbottens län, vasterbotten@lansstyrelsen.se
Naturvårdsverket, registrator@naturvardsverket.se
Naturskyddsföreningen Jämtland-Härjedalen, mitt@naturskyddsforening.se
Personuppgift, 917 04 Borgafjäll
Personuppgift, 836 93 Häggenås
Personuppgift, 582 25 Linköping
Personuppgift, thho46@gmail.com
Personuppgift, 870 10 Ålandsbro
Sametinget, kansli@sametinget.se
Skogsstyrelsen, skogsstyrelsen@skogsstyrelsen.se
Strömsunds kommun, kommun@stromsund.se
Sportfiskarna, info@sportfiskarna.se
Strömsunds Turism, turistinformation@stromsund.se
Sveriges Geologiska Undersökning, squ@squ.se
Trafikverket, trafikverket@trafikverket.se
Transportstyrelsen, Registrator, 601 73 Norrköping
Vilhelmina södra sameby, info@stihken.se

Så här hanterar Lännsstyrelsen personuppgifter

Information om hur vi hanterar dessa finns på www.lansstyrelsen.se/dataskydd.



Länsstyrelsen
Jämtlands län

Naturvårdsenheten
Greger Hörnberg
Naturvårdshandläggare

Förslag

Datum
2021-02-22

Dnr
511-1008-2021

Förslag till bildande av fågelskyddsområdet Skåarnja inom delar av fastigheter Blåsjöfjäll 1:1 och Orrnäsfjäll 1:1, Strömsunds kommun

Uppgifter om fågelskyddsområdet

Namn:	Skåarnja
Kommun:	Strömsund
Län:	Jämtland
Lägesbeskrivning:	I norra delen av länet, längs Vildmarksvägen cirka 15 kilometer norr om Ankarvattnet.
Fastigheter:	Delar av Blåsjöfjäll 1:1, Orrnäsfjäll 1:1,
Markägare:	Statens Fastighetsverk
Areal:	4 012 hektar
Förvaltare:	Länsstyrelsen i Jämtlands län

Beslut

Med stöd av 7 kap. 12 § miljöbalken (1998:808), samt 10 § förordningen (1998:1252) om områdesskydd enligt miljöbalken m.m. beslutar Länsstyrelsen att följande föreskrifter skall gälla till skydd för fåglar och fåglars häckning i det område som markerats i karta, bilaga 1. Beslutet gäller till och med 10 juli 2023 och ersätter det tidigare beslutet (Dnr 511-1910-2018) i och med att det vinner laga kraft.

Syftet är att värna fågellivet och att skydda hotade fjällfåglars häckningsområde, deras ägg och bon under häckningsperioden.

Fågelskyddsområdet omfattar båda sidor om Vildmarksvägen och framgår av bilagd karta. Avgränsningen sträcker sig från bron över Gaavesjohke i höjd med Raavre i söder, västerut längs västra sidan av Gaavesjohke, från Vildmarksvägen längs led nordvästerut, sedan på ett avstånd av cirka 300 meter öster om Jetnemsälven mot norska gränsen och därefter längs riksgränsen, samt norrut längs länsgränsen mot Västerbotten. Österut går avgränsningen längs Vildmarksvägen och längs skoterled, därefter på ett



avstånd som varierar mellan en och tre kilometer öster om Vildmarksvägen mellan topparna 1144, 1032 och höjdryggen 1050 meter över havet, samt söderut längs leden från Skåarnja mot Vildmarksvägen och längs skoterled.

Fågelskyddsområdets namn skall vara **Skåarnja fågelskyddsområde**.

Föreskrifter

Inom området råder förbud att under perioden 10 juni till och med 10 juli:

1. färdas eller uppehålla sig med undantag för:

- a) vägbanan (Vildmarksvägen), samt iordningsställda parkerings-, och informationsplatser invid väg,
- b) markerad led från Vildmarksvägen längs Jetnemsälven till norska gränsen markerad i karta, bilaga 1,
- c) markerad led/skoterled från Vildmarksvägen till sjön övre Raavrejaevrie markerad i karta, bilaga 1. Innehavare av giltigt fiskekort får nyttja leden i samband med fiske under upplåtelsestid som sammanfaller med beträdnadsförbudet. Vidare gäller att innehavare av fiskekort får beträda isen samt vid isfritt vatten beträda stranden men inte avvika mer än 100 meter från vattenlinjen.

Föreskrifterna ska inte utgöra något hinder för att bedriva renskötsel i enlighet med rennäringslagen (1971:437), framföra motordrivet fordon vid renskötsel enligt undantag i terrängkörningsförordningen (1978:594) eller vid skydds jakt på rovdjur enligt jaktförordningen (1987:905).

Föreskrifterna gäller inte statlig tjänsteman i tjänsteutövning och inte heller personal som på Lännsstyrelsens uppdrag övervakar eller inventerar i området.

Föreskrifterna ska inte utgöra något hinder för vägghållare att beträda hela vägområdet i samband med drift och underhåll av vägen.

Utan hinder från föreskrifterna kan Lännsstyrelsen ge tillstånd för fågelinventeringar eller annan liknande undersökning.

Utan hinder från föreskrifterna kan Lännsstyrelsen ge företag och organisationer tillstånd för färdledarledda friluftaktiviteter.

Lännsstyrelsen Jämtland ska vara naturvårdsförvaltare av fågelskyddsområdena avseende information, skyltning och uppföljning av djurlivet.

Bakgrund

2012 fattade Lännsstyrelsen i Jämtland beslut om interimistiskt förbud inom ett område som ungefär motsvarar utbredningen av naturreservatet Skåarnja idag. Detta beslut togs efter underrättelse från Rikskriminalpolisen om att många fågelarters bon systematiskt plundrats på ägg i området under lång tid. Lännsstyrelsen fattade därför beslut om ett beträdnadsförbud och tillsynen av

**Förslag**Datum
2021-02-22

511-1008-2021

området förstärktes under denna period. Beslutet gällde i tre år med start 2012 och förlängdes sedan två gånger med ett år i taget. Parallellt påbörjade Länsstyrelsen arbetet med att bilda ett naturreservat i området där föreskrifterna skulle innefatta beträdnadsförbud under fåglarnas häckningstid. Beträdnadsförbudet togs senare bort ur reservatsförslaget då Länsstyrelsen gjorde bedömningen att ett separat beslut om fågelskyddsområde med beträdnadsförbud ger bättre möjligheter att följa upp och eventuellt anpassa områdets utformning. Beslut om naturreservatet Skåarnja togs 2017, men något fågelskyddsområde hann inte bildas det året.

Istället kom beslut om fågelskyddsområde att gälla under 2018 – 2020. Under den perioden har tre fågelinventeringar gjorts i området, räkning av fordon längs Vildmarksvägen har genomförts och Länsstyrelsen har hållit en utökad tillsyn i området, där ingripanden har dokumenterats. Resultat från Birdlife Sveriges fågelinventeringar under 2018 och 2019, samt Länsstyrelsens fågelinventering under 2020, har identifierat tre områden som särskilt skyddsvärda och hela området definieras som en viktig "hot spot" för fjällfåglar i södra fjällområdet. Fordonsräkning genomförd av Strömsunds kommun visar att antalet fordon som passerat längs Vildmarksvägen har ökat under de senaste åren från totalt cirka 24 700 fordon 2018 till 38 780 under 2020. Under tiden för beträdnadsförbudet 2020 passerade omkring 16 800 fordon. Under samma period visar tillsynsdokumentation att naturbevakare genomförde 427 ingripanden mot personer som trotsade beträdnadsförbudet.

En utvärdering av resultaten har medfört att gränserna för fågelskyddsområdet justerats.

Det föreslagna beslutet om fågelskyddsområde ska till att börja med gälla en treårsperiod och sedan följas upp med inventeringar samt utvärderas innan ett nytt beslut fattas.

Motivering

Länsstyrelsens bedömning är att fågellivet i området har ett högt skyddsvärde och att ett beslut om ett fågelskyddsområde behövs för att värna olika fågelarter och skydda deras häckning inom ett lättillgängligt fjällområde. Länsstyrelsen bedömer att ett beträdnadsförbud från 10 juni till 10 juli är nödvändigt för att en allmänhet inte ska störa häckande fåglar, för att området inte ska vara tillgängligt för ägg- och boplundrare, samt för att möjliggöra effektiv tillsyn av fågelskyddsområdet.

Fågelskyddsområdets föreskrifter tillåter inte att området utanför vägbanan beträds, med undantag för väghållaren i samband med underhåll av vägen. Området närmast vägbanan tinar nämligen fram tidigt under snösmältningen och där har många fåglar sin häckning. Förutom att färdas på Vildmarksvägen är det tillåtet att stanna till på parkerings- och informationsplatser invid vägen.



Förslag

Datum
2021-02-22

511-1008-2021

Undantaget från beträdnadsförbudet är också en vandringsled från Vildmarksvägen till Børgefjells nationalpark på den norska sidan och en vandringsled från Vildmarksvägen till Skårnja. Innehavare av giltigt fiskekort har även möjlighet att via en upplåten led ta sig från Vildmarksvägen till fiskevattnet övre Raavrejaevrie med närliggande små tjärnar som också ingår i fiskekortet. Företag och organisationer kan dessutom söka Länsstyrelsens tillstånd för att utföra färdledarledda friluftaktiviteter inom området, under förutsättning att hänsyn till fågellivet tas.

Länsstyrelsen strävar efter att området, i den mån det är förenligt med syftet med skyddet, ska vara tillgängligt för besökare även under perioden med beträdnadsförbud. Utifrån den samlade bilden av fågelinventeringar, fordonsräkning, tillsynsrapportering och för att tillmötesgå det allmänna intresset av att vistas i området har Länsstyrelsen justerat fågelskyddsområdets utbredning så att det i föreliggande förslag till beslut omfattar 4 012 ha jämfört med den tidigare utbredningen på 11 043 ha.

Intresseprövning

Föreskrifterna är framtagna för att tillgodose syftet med skyddet och är anpassade till fågelskyddsområdets värden och den hotbild som föreligger. Föreskrifterna är avsedda att begränsa störning på fågellivet under häckningsperiod, samt möjliggöra effektiv tillsyn. Vid en avvägning mellan enskilda och allmänna intressen i enlighet med 7 kap. 25 § miljöbalken finner Länsstyrelsen att föreskrifterna inte går längre än vad som krävs för att syftet med skyddet ska tillgodoses.

Förenlighet med riksintresseområden och översiktsplan

Länsstyrelsen bedömer enligt 5 § förordningen (1998:896) om hushållning med mark och vattenområden m.m. att beslutet om ändrade föreskrifter och utbredning av området är förenligt med hushållningsbestämmelserna i miljöbalkens 3 och 4 kapitel samt att det är förenligt med för området gällande kommunal översiktsplan.

Konsekvensutredning

Länsstyrelsen bedömer att skäl saknas för att genomföra en särskild konsekvensutredning enligt förordningen (2007:1244) om konsekvensutredning vid regelgivning. De föreslagna föreskrifterna utgörs av bestämmelser som under en kort period begränsar rätten att färdas och vistas i ett begränsat område. Föreskrifterna förändrar till viss del förutsättningarna för företag som i sin verksamhet allemansrättsligt nyttjar området, genom att tillstånd från Länsstyrelsen krävs. Konsekvenserna för allmänheten eller i övrigt bedöms



sammantaget vara så begränsade att det saknas skäl för att en särskild konsekvensutredning.

Information

Enligt 9 § förordning (1998:1252) om områdesskydd enligt miljöbalken m.m. får Länsstyrelsen meddela dispens från föreskrifter den har meddelat för ett djurskyddsområde om det finns särskilda skäl. En sådan dispens får ges endast om det är förenligt med föreskriftens syfte.

Länsstyrelsen ska enligt 2 kap. 8 § miljötillsynsförordningen (2011:13) utöva operativ tillsyn över att fågelskyddsområdets föreskrifter följs. Enligt 29 kap. 2 och 2a §§ miljöbalken gäller bland annat att brott mot föreskrift som meddelats med stöd av 7 kap. miljöbalken kan medföra straffansvar.

Utöver fågelskyddsområdets föreskrifter gäller fridlysning av alla vilda fåglar och däggdjur samt deras ägg, ungar och bon enligt jaktlagen (1987:259). Vissa andra växt- och djurarter är fridlysta enligt 8 kap. miljöbalken och artskyddsförordningen (2007:845).

Bilagor

1. Karta över fågelskyddsområdets utbredning.

Sändlista

Föreläggande om yttrande med bilagor

Statens Fastighetsverk SFV, Box 2263, 103 16 Stockholm

Föreläggande om yttrande med bilagor (e-delgivning)

Voernese Sameby, nejlakroik@gmail.com

Remiss med bilagor

Arctic Air Klimpfjäll, info@norrhelikopter.se

AviFauna naturresor, admin@avifauna.se

Bergsstaten, mineinspect@bergsstaten.se

Bluelake Mineral AB, info@bluelakemineral.com

Börgefjell nasjonalparkstyre, tore.todas@statsforvalteren.no

Jämtlands ornitologiska förening, info@jorf.se

Jämtland-Härjedalens skidförbund, skidor@jhidrott.rf.se

Länsstyrelsen i Västerbottens län, vasterbotten@lansstyrelsen.se

Naturvårdsverket, registrator@naturvardsverket.se

Naturskyddsföreningen Jämtland-Härjedalen, mitt@naturskyddsforening.se

Personuppgift, 917 04 Borgafjäll

Personuppgift, 836 93 Häggenås



Länsstyrelsen
Jämtlands län

Förslag

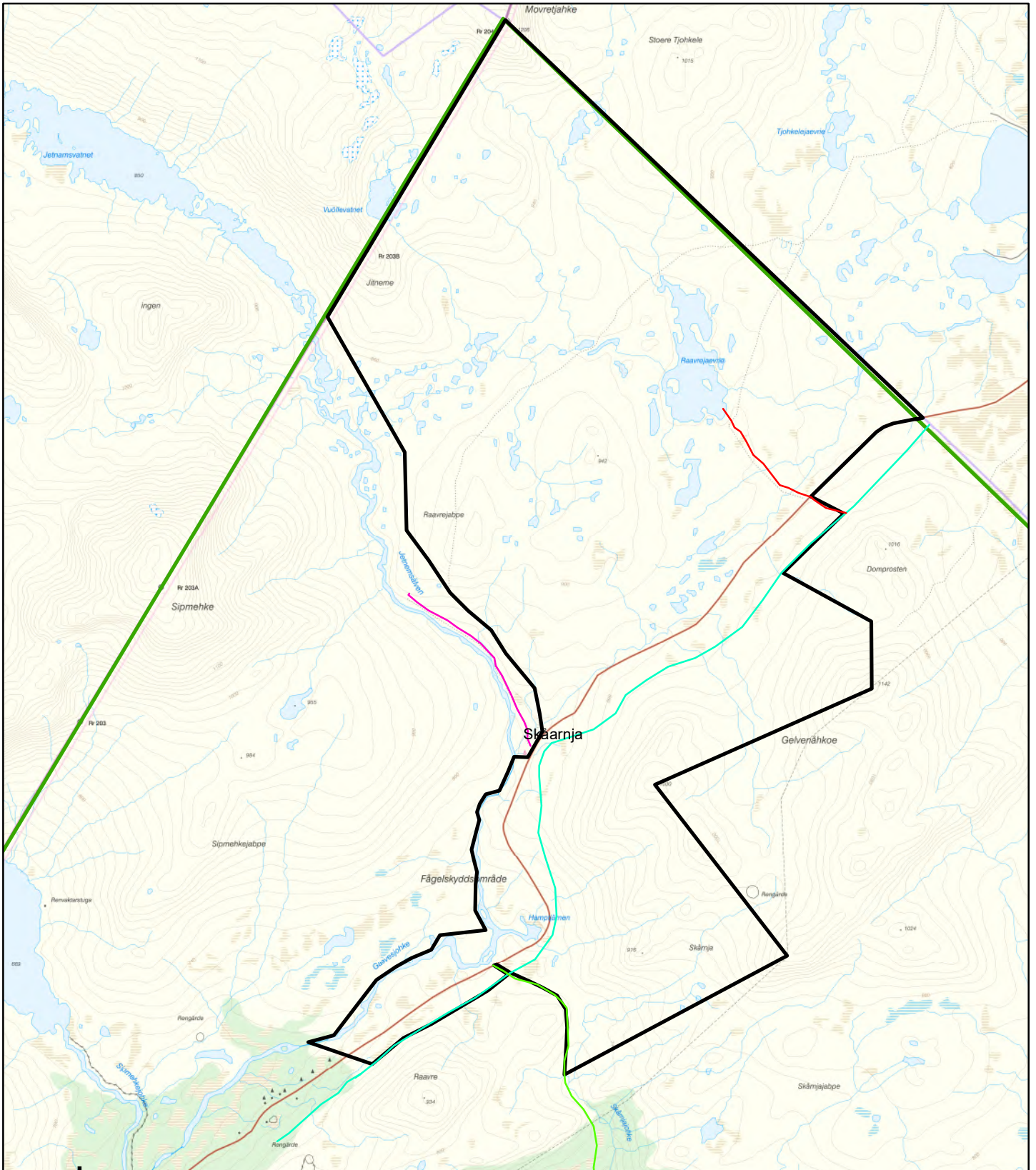
Datum
2021-02-22

511-1008-2021

Personuppgift, 582 25 Linköping
Personuppgift, tho46@gmail.com
Personuppgift, 870 10 Ålandsbro
Sametinget, kansli@sametinget.se
Skogsstyrelsen, skogsstyrelsen@skogsstyrelsen.se
Sportfiskarna, info@sportfiskarna.se
Strömsunds kommun, kommun@stromsund.se
Strömsunds Turism, turistinformation@stromsund.se
Sveriges Geologiska Undersökning, [sgu@sgu.se](mailto:squ@sgu.se)
Trafikverket, trafikverket@trafikverket.se
Transportstyrelsen, Registrator, 601 73 Norrköping
Vilhelmina södra sameby, info@stihken.se

Så här hanterar Länsstyrelsen personuppgifter

Information om hur vi hanterar dessa finns på www.lansstyrelsen.se/dataskydd



Legend


- Förslag nytt fågelskyddsområde
- NV VicNatur Naturreservat

Led

Typ_av_led

- Skoterled
- Sommarled
- Vinter- och sommarled
- Stig

Skala 1:60 000



Fra: Hörnberg Greger[greger.hornberg@lansstyrelsen.se]
Sendt: 22.02.2021 10:31:19
Til: Tødås, Tore
Titel: Remiss fågelskyddsområdet Skåarnja Dnr 511-1008-2021

Hej,

Länsstyrelsen har upprättat ett nytt förslag till beslut om fågelskyddsområdet Skåarnja. Detta sänds till er för kännedom.

Förslaget till fågelskyddsområdet med föreskrifter, tider för tillträdesförbud liksom den nya utsträckningen av fågelskyddsområdet anges i bifogat förslag till beslut med tillhörande kartor.

Skriftliga synpunkter på bifogat förslag ska ha inkommit till länsstyrelsen **senast 1 april 2021**.

Märk brevet med diarienummer **511-1008-2021** och skicka det till **Länsstyrelsen Jämtland, 831 86 Östersund** eller via e-post till:

jamtland@lansstyrelsen.se

Vänliga hälsningar,
Greger Hörnberg, Naturvårdshandläggare

Länsstyrelsen Jämtlands län, Residensgränd 7, 831 86 ÖSTERSUND

Växel: 010-225 30 00. Direkt: 010-225 34 54.

E-post: greger.hornberg@lansstyrelsen.se

Webb: www.lansstyrelsen.se/jamtland

Läs om hur vi behandlar personuppgifter på www.lansstyrelsen.se/dataskydd

Saksprotokoll

Arkivsaksnr: 2016/3274-0

Saksbehandler: Tore Tødås

Dato: 09.05.2016

Utvalg	Utvalgssak	Møtedato
Børgefjell nasjonalparkstyre	9/2016	20.05.2016

Saksprotokoll i Børgefjell nasjonalparkstyre - 20.05.2016

Vedtak

Byrkije nasjonalpaarhkeståvroe/Børgefjell nasjonalparkstyre vedtar følgende høringsuttalelse til «Förslag till beslut för bildande av naturreservat Stihkejohke»

- Byrkije nasjonalpaarhkeståvroe/Børgefjell nasjonalparkstyre stiller seg positiv til at det opprettes nytt naturreservat på Stihkejohke med felles grense mot Børgefjell nasjonalpark. Dette vil også forsterke vernet og ivareta verneverdiene og naturmiljøet for Børgefjell nasjonalpark ved at det ikke blir nye tekniske inngrep i området.
- Nasjonalparkstyret støtter forslaget om at sti fra Villmarksvägen til Jetnamsvatnet unntas ferdselsforbudet i perioden 10. juni til 10. juli. Nasjonalparkstyret ønsker i tillegg at samme status gis trase fra Villmarksvägen til Sipmehkejaevrie. Det vil si at det gis åpning for ferdsel inn til Norge via Sipmehkejaevrie i tidsrommet med ferdselsforbud. Stitrase fremgår av kart i saksutredningen.
- Nasjonalparkstyret ønsker at nasjonalparkforvaltning for Børgefjell gis muligheter til å sette opp tavler/plakater/skilt med informasjon om Børgefjell nasjonalpark på Stihkejohke. Dette i samarbeid med svensk forvaltning jfr. avsnitt B pkt. 2. i utkast til verneforskrift og ihht. utkast til skjøtselsplan.

Enstemmig vedtatt

Saksfremlegg

Høring - Förslag till beslut för bildande av naturreservat Stihkejohke

Forvalters tilråkning

Byrkije nasjonalpaarhkeståvroe/Børgefjell nasjonalparkstyre vedtar følgende høringsuttalelse til «Förslag till beslut för bildande av naturreservat Stihkejohke»

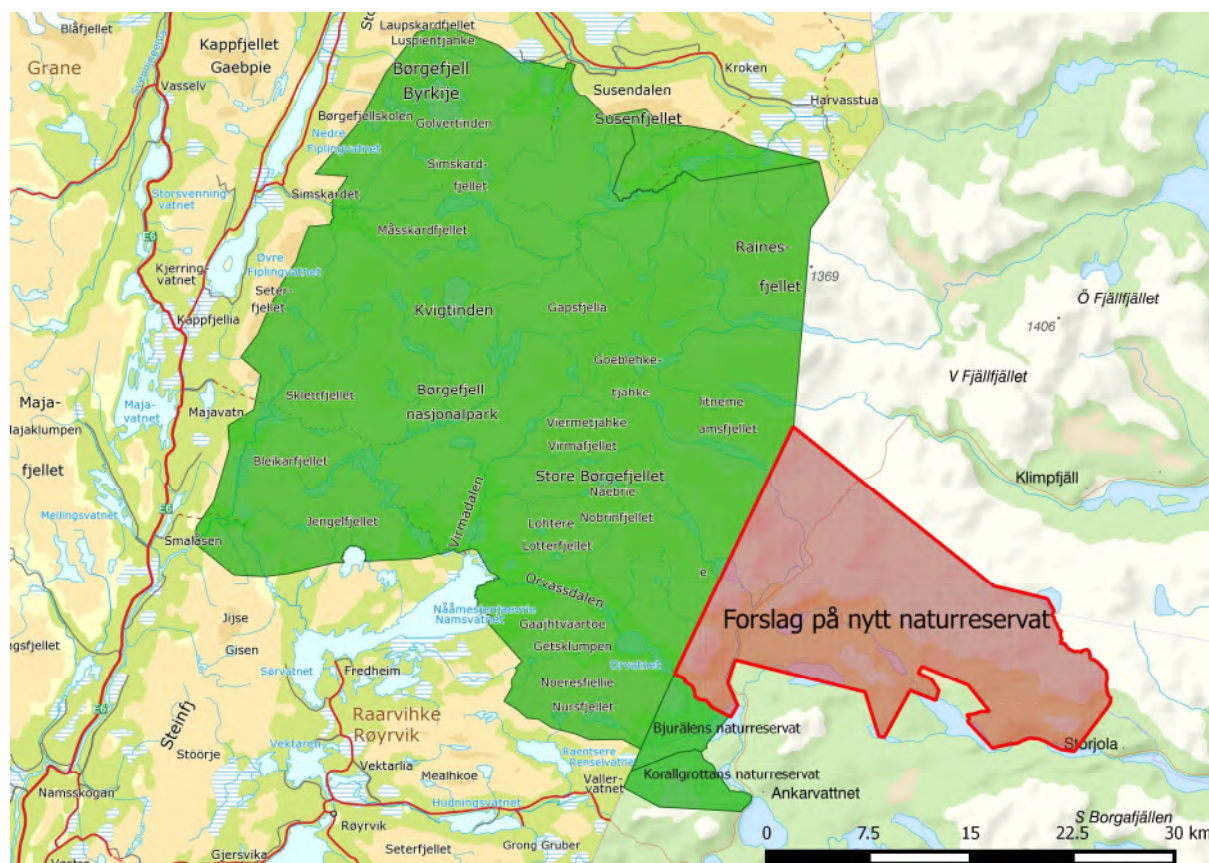
- Byrkije nasjonalpaarhkeståvroe/Børgefjell nasjonalparkstyre stiller seg positiv til at det opprettes nytt naturreservat på Stihkejohke med felles grense mot Børgefjell nasjonalpark. Dette vil også forsterke vernet og ivareta verneverdiene og naturmiljøet for Børgefjell nasjonalpark ved at det ikke blir nye tekniske inngrep i området.
- Nasjonalparkstyret støtter forslaget om at sti fra Villmarksvägen til Jetnamsvatnet unntas ferdselsforbudet i perioden 10. juni til 10. juli. Nasjonalparkstyret ønsker i tillegg at samme status gis trase fra Villmarksvägen til Sipmehkejaevrie. Det vil si at det gis åpning for ferdsel inn til Norge via Sipmehkejaevrie i tidsrommet med ferdselsforbud. Stitrase fremgår av kart i saksutredningen.
- Nasjonalparkstyret ønsker at nasjonalparkforvaltning for Børgefjell gis muligheter til å sette opp tavler/plakater/skilt med informasjon om Børgefjell nasjonalpark på Stihkejohke. Dette i samarbeid med svensk forvaltning jfr. avsnitt B pkt. 2. i utkast til verneforskrift og ihht. utkast til skjøtelsesplan.

Saksopplysninger

Länsstyrelsen for Jämtlands län sendte 26.04.2016 «Forslag till beslut för bildande av naturreservat Stihkejohke» på høring. Byrkije nasjonalpaarhkeståvroe/Børgefjell nasjonalparkstyre er invitert til å komme med tilbakemelding på forslaget om å etablere naturreservat på Stekenjokk.

Forslaget omhandler etablering av et nytt naturreservat på Stihkejohke i Strömsund kommune i Jämtlands län. Arealet på det nye naturreservatet blir 366 kvadratkilometer. Mot vest vil grensen følge riksgrensen, denne vil da være sammenfallene med deler av østgrensen til Børgefjell nasjonalpark. Felles grense for nytt naturreservat og nasjonalparken vil utgjøre 20 kilometer, i tillegg er det felles grense mot Bjurälvens naturreservat som utgjør 6 kilometer. Naturreservatet grenser i nord mot Västerbotn län. Dette på grunn av at prosessen med å opprette naturreservatet gjennomføres av Länsstyrelsen i Jämtland i Jämtlands län. De områdene på Stekenjokk som ligger i Västerbotn län vil derfor ikke få noen vernestatus.

Hvis Stihkejohke naturreservat etableres med et areal på 366 kvadratkilometer vil det totale sammenhengende areal med vernestatus bli 1.906 kvadratkilometer



Området kjennetegnes ved et meget rikt fugleliv, da spesielt med arter som er knyttet til fjell og høyalpine miljøer. I området er det også en livskraftig fjellrevbestand som sammen med fjellreven i Børgefjell utgjør en felles populasjon som har årlige ynglinger. På svensk side gjennomføres det tiltak for fjellreven med støtteforing. Området har mange av de samme kvalitetene og verneverdiene som de østlige deler av Børgefjell nasjonalpark og danner slikt en felles enhet.

Hensikten med opprettelsen av Stihkejohke naturreservat er å bevare et storslagent fjellmiljø med villmarkskarakter og for å bevare livsmiljøet for sjelden og truede arter. I tillegg er formålet å tilgodese behovet for områder til friluftsliv så lenge det ikke går på bekostning av biologisk mangfold eller naturmiljøet i området. Verneformålet ivaretas ved å beskytte deler av området mot forstyrrelser, samt gjennomføre tiltak iht. skjøttsplan som muliggjør friluftslivsaktiviteter. Tilretteleggingstiltak skal ha en kanalisierende effekt med mål om en langvarig sameksistens mellom friluftsliv, opplevelsesverdier og biologisk mangfold.

Området vil bli vernet mot tekniske inngrep som utbygging av vindmøller, gruveanlegg, veier, hus, hytter ol. Dette forbudet vil også ivareta verneverdiene for Børgefjell nasjonalpark og opplevelsen av villmark i parkens østlige deler. Naturreservatet vil ikke legge begrensinger på muligheten for tradisjonell jakt og fiske iht. særlover.

Villmarksvägen går over Stekenjokk og er en populær turistvei om sommeren. Denne vegen medfører lett adkomst til fjellområdet. Turister som skal til Børgefjell benytter også Stekenjokk som utgangspunkt, dette gir lett tilgang til nasjonalparkens østre deler. Fra vegen til Jetnamsvatnet er det ca. 7 kilometer i lettgått terreng. Fra vegen til Sipmikken er det ca. 4 kilometer mens det til Saksenvatnet er ca. 9 km. Det er ikke foretatt tellinger over hvor mange som benytter Stekenjokk som utgangspunkt, men inntrykket er at antallet har vært økende de siste årene.

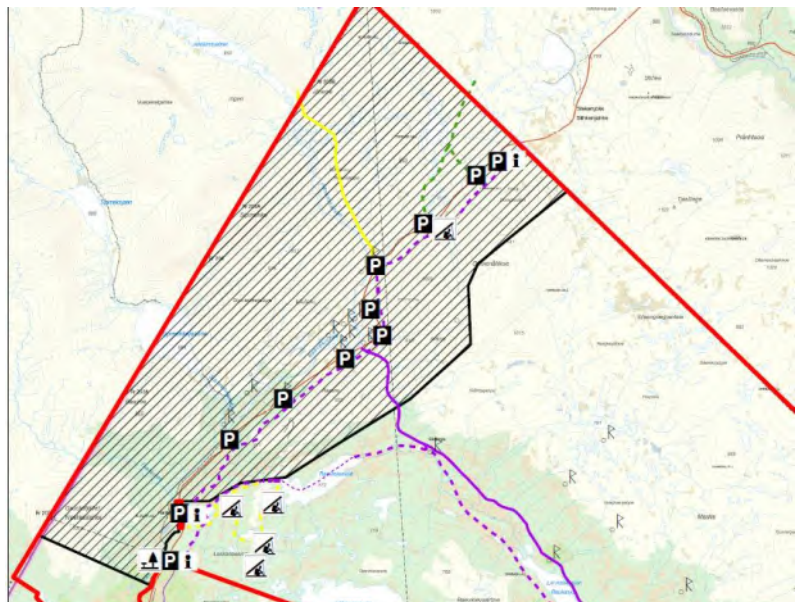
Vegen er ikke åpen for ferdsel om vinteren. Men en del oppsøker de østlige områdene av Børgefjell ved å gå på ski fra Leipikkvatnet eller Karitjern som ligger sør for Stekenjokk.

Deler av området har tidligere år vært steng for ferdsel i yngle og hekkeperioden. Dette ble gjort ved at Länsstyrelsen innførte et «interimistisk förbud» i 2012 som innebar at det ikke var tillatt å ferdes i et bestemt område i perioden 6. juni til 30. juni. I 2013 ble forbudet forlenget, da for perioden 1. juni til 30. juni. Forbudet har også vært gjeldene i 2014 og 2015 i påvente av opprettelsen av naturreservatet.

Bakgrunnen for opprettelsen av ferdselsforbudet er at det i området er avdekket omfattende miljøkriminalitet gjennom reirplyndring. Under opprullingen av en internasjonal liga som drev med eggssamling viste det seg at mange egg kom fra Stekenjokkområdet. Svensk politi og påtalemyndighet har brukt mye ressurser på å avdekke miljøkriminaliteten i området.

Mer om den store eggrøversaken fra Sverige kan leses på denne lenken:
<http://www.nrk.no/trondelag/xl/1.12933735>

I forslaget til nytt naturreservat ivaretas tidligere års ferdselsforbud ved å opprette en sone langs Villmarksvegen med ferdselsforbud i perioden 10. juni til 10. juli. Området med ferdselsforbud er markert med skravur på kartet til høyre.



Vedlegg:

-Förslag till beslut för bildande av naturreservat Stihkejohke. Brev av 26.04.2016 fra Länsstyrelsen i Jämtlands län.