

Møteinnkalling

Utvalg: Byrkije nasjonalpaarhkeståvroe/Børgefjell nasjonalparkstyre
Møtested: Kommunestyresalen, Namsskogan kommunehus
Dato: 25.06.2020
Tidspunkt: 10.00

Eventuelt forfall meldes snarest på epost til tore.todas@fylkesmannen.no. Vararepresentanter møter etter nærmere varsel.

Medlem eller innkalt varamedlem skal i god tid før møtet melde fra til styreleder om forhold som gjør eller kan gjøre at man er inhabil i en sak som foreligger til behandling på møtet.

Dersom styreleder kommer til at det er grunn til å anta at medlemmet vil måtte fratre som inhabil, varsles sekretariat om dette, slik at varamedlem kan innkalles.

Det planlegges markering av at alle kommunene rundt Børgefjell har fått tildelt status som nasjonalparkkommune etter nye kriterier. Informasjon om opplegget vil bli gitt innledningsvis i styremøte.

Namsskogan 17.06.2020
Stian Brekkvassmo
styreleder

Saksliste

Utvalgs- saksnr	Innhold	Lukket	Arkiv- saksnr
	Styresak		
ST 4/2020	Godkjenning av innkalling og protokoll fra forrige møte		
ST 5/2020	Referatsaker		
RS 1/2020	Endelig godkjenning av besøksstrategi for Børgefjell/Byrkije nasjonalpark		2018/334
RS 2/2020	Retningslinjer - møtegodtgjøring 2020		2020/93
RS 3/2020	Brev om endringer i Sametingets representanter i verneområdestyrene		2020/93
RS 4/2020	Dispensasjon for Tolletaten fra verneforskrifter i en del nærmere angitte verneområder		2020/4762
RS 5/2020	Svar fra Miljødirektoratet om bruk av merkevaren Norges nasjonalparker for nasjonalparkkommuner i ny kartbrosjyre for Børgefjell/Byrkije nasjonalpark		2019/11000
RS 6/2020	Redovisning HKP Børgefjäll 2019		2018/756
RS 7/2020	Søknad fra Grane kommune om status som nasjonalparkkommune er innvilget		2018/6758
RS 8/2020	Søknaden fra Hattfjelldal kommune om status som nasjonalparkkommune er innvilget		2018/6758
RS 9/2020	Søknaden fra Namsskogan kommune om status som nasjonalparkkommune er innvilget		2018/6758
RS 10/2020	Børgefjell nasjonalpark - oppnevning av medlemmer til nasjonalparkstyre - Miljødirektoratet		2020/93
RS 11/2020	Endelig tilrådning fra Sametinget - bruken av navnet Byrkije - Burkije		2019/3460
RS 12/2020	Vedtak i navnesak 2019/83 – Byrkije i Røyrvik, Hattfjelldal, Namsskogan og Grane kommuner		2019/3460
RS 13/2020	Oppstart av klagesak 2020/97 – oppr. navnesak 2019/83 – Byrkije - Burkije i Røyrvik, Hattfjelldal, Grane og Namsskogan kommuner sendt fra STATENS KARTVERK		2019/3460
RS 14/2020	Utforming av dispensasjoner i verneområder		2019/610
RS 15/2020	Retningslinjer om redningstjenestens bruk av snøscooter i utmark og i verneområder		2020/4485
RS 16/2020	Behov for styrket naturoppsyn i verneområder		2020/5623

RS 17/2020	Annerledes sommeren 2020 - behov for styrket naturoppsyn i store verneområder og nasjonalparker	2020/4485
RS 18/2020	Søknad om dispensasjon fra verneforskriften for Børgefjell nasjonalpark våren 2020 ifb. med vedhugst - Røyrvik fjellstyre	2018/12945
RS 19/2020	Foreløpig svar på søknad om dispensasjon fra verneforskriften for Børgefjell nasjonalpark våren 2020 ifb. med vedhugst - Røyrvik fjellstyre	2018/12945
RS 20/2020	Fullmakt til å disponere dispensasjon gitt til Røyrvik fjellstyre for bruk av snøscooter til transport av varer materialer og ved til Orvasshyttene	2018/12945
RS 21/2020	Svar på søknad om oppsetting av informasjonstavler for Børgefjell nasjonalpark - Hattfjelldal kommune	2020/3409
RS 22/2020	Tiltak uten ansvarsrett - søknad om tillatelse til oppsetting av informasjonstavler gnr. 65 bnr. 1 - Børgefjell nasjonalpark innfallsport Smalvatnet - svar fra Namsskogan kommune	2020/3409

Styresaker

ST 6/2020	Orientering Byrkije nasjonalpaarhkeståvroe - Børgefjell nasjonalparkstyre møte 2 - 2020	2018/4516
ST 7/2020	Revidering av vedtekter for faglig rådgivende utvalg for Byrkije nasjonalpaarhkeståvroe/ Børgefjell nasjonalparkstyre	2020/3099
ST 8/2020	Søknad om bruk av drone til å ta bilder / film juli og august 2020 Benjamin Løkken	2020/1522
ST 9/2020	Søknad om dispensasjon fra verneforskriften for Børgefjell nasjonalpark - bruk av helikopter og drone ifb. med forskningsprosjekt - Saemien Sijte	2019/7450
ST 10/2020	Søknad om økonomisk bidrag til veivedlikehold Tomasvatnet - Tomasvatn Øyum Hytteforening	2019/12834
ST 11/2020	Innføring av tilhørighetslogo for Børgefjell nasjonalpark - rutiner og retningslinjer for tildeling av logo	2020/3443
ST 12/2020	Søknad om tillatelse til bruk av kommersielt merke (tilhørighetslogo) for Børgefjell/Byrkije nasjonalpark - Furuheim gård	2020/2262
ST 13/2020	Nasjonalparkkommune - diskusjon om veien videre og nasjonalparkstyrets rolle i videre arbeid.	2018/6758



Byrkije nasjonalpaarhkeståvroe / Børgefjell nasjonalparkstyre

Trondheim, 18.11.2019

Deres ref.:
2018|334-0 432.3

Vår ref. (bes oppgitt ved svar):
2019/5354

Saksbehandler:
Ingrid Vaagland Stav

Endelig godkjenning av besøksstrategi for Børgefjell/Byrkije nasjonalpark

Det vises til oversendelse av besøksstrategi for Børgefjell/Byrkije nasjonalpark 10.10.2019.

Besøksstrategien for Børgefjell/Byrkije nasjonalpark er en grundig og god gjennomgang av de besøksstrategiske grepene som Byrkije nasjonalpaarhkeståvroe/Børgefjell nasjonalparkstyre ønsker å gjennomføre, og vil være et nyttig verktøy i arbeidet videre med besøksforvaltningen i området.

Det er ikke foretatt vesentlige endringer i besøksstrategien etter høringen, og de høringsinnspillene som har kommet inn er ivaretatt på en god måte.

Besøksstrategien for Børgefjell/Byrkije nasjonalpark er endelig godkjent av Miljødirektoratet.

Vi minner om at den vedtatte besøksstrategien skal legges inn i Naturbase.

Lykke til med videre arbeid!

Hilsen
Miljødirektoratet

Dette dokumentet er elektronisk godkjent

Knut Fossum
seksjonsleder

Ingrid Vaagland Stav
seniorrådgiver

Tenk miljø - velg digital postkasse fra e-Boks eller Digipost på www.norge.no.

Retningslinjer for møtegodtgjøring i verneområde- og nasjonalparkstyrrer

Det tas utgangspunkt i Statens personalhåndbok (kap. 10.14.2, gjeldende fra 1. januar 2020).

Utgangspunktet er at møter kan godtgjøres med **inntil 6 timer pr møtedag** (faktisk medgått tid), og godtgjøring for møteforberedelser (vurderes ut i fra saksmengde – men maksimum møtets lengde). Begrensingen på 6 timer er ikke absolutt etter de nye retningslinjene. Reisetid inngår ikke i beregnet møtetid.

Det beregnes kostgodtgjørelse, etter statens satser. Her inngår også reisetid. Men husk fratrekk ved servering av måltider (frokost, lunsj og/eller middag).

Møtegodtgjøring:

Alle deltagere i styremøtene har rett på møtegodtgjøring etter følgende satser:

Leder: kr 632,- pr time

Øvrige medlemmer: kr 478,- pr time

Leder skal ha ledergodtgjørelse kun for tidsbruk i møter han/hun leder, for øvrig skal leder ha samme sats som øvrige medlemmer (f.eks. for forberedelser til møter).

Selvstendig næringsdrivende, kan ha krav på egen sats. Dette forutsetter at hovedbeskjeftigelsen er som selvstendig næringsdrivende, med eget organisasjonsnummer. Forutsetter også at de i vesentlig utstrekning har utgifter til f. eks eget kontor, behov for ekstrahjelp/ avløser / vikar mv.

Følgende satser gjelder:

Arbeid i møter: kr 1315,- pr time

Møteforberedelser kr 478,- pr time

Dersom timesatsen for selvstendige næringsdrivende benyttes ved deltagelse i møter, skal det ikke utbetales erstatning for tapt arbeidsfortjeneste i tillegg.

Erstatning for tapt arbeidsfortjeneste

Dette kan utbetales i tillegg til ordinær møtegodtgjøring.

- 1) Dersom møtedeltager gjør krav på erstatning for tapt arbeidsinntekt, kan dette utbetales direkte til møtedeltager i henhold til gjeldende satser. Dokumentert tap forutsetter at arbeidsgiver framviser en bekreftelse på at møtedeltageren ikke har permisjon med lønn for å delta i det aktuelle møtet.
 - Dokumentert tap – inntil kr 2 097,- pr dag
 - Sannsynliggjort tap – inntil kr 843,- pr dag

- 2) Eller dersom virksomheten der møtedeltageren er ansatt framsetter faktureringskrav, kan tapte inntekter dekkes av oppdragsgiver. Det er fastsatt en veiledende sats på kr 1 382,- pr time +mva.

Når skal det utbetales møtegodtgjøring

- Ved alle ordinære møter i nasjonalpark- og verneområdestyrer (i hht antall timer brukt til møte og forberedelse)
- Ved deltakelse i kompetansedager for styret og befaringer for hele styret (leder skal ha ordinær møtegodtgjøring som for øvrige styremedlemmer med mindre han/hun leder eller har ansvaret for hele eller deler av dette)
- Dersom leder eller andre møter i andre sammenhenger i forbindelse med rollen som styremedlem/ styreleder, og dette er avtalt på forhånd kan det utbetales godtgjøring i hht ordinære satser.
- Deltagelse på nasjonalparkkonferanse (andre tilsvarende seminar/ konferanser) – her kan det utbetales erstatning for tapt arbeidsfortjeneste, men ikke møtegodtgjøring
- Deltagelse på studieturer etc. – her utbetales det ikke møtegodtgjøring, med mindre det legges inn et styremøte som del av studieturen. Krav om tapt arbeidsfortjeneste kan utbetales. Dette bør avtales på forhånd.
- Deltagelse på møter med departement/direktorat i forbindelse forvaltningsordningen – her kan det kreves møtegodtgjøring og eventuelt tapt arbeidsfortjeneste
- Deltagelse ved tilsettingsprosesser etc – kan det kreves møtegodtgjøring og evt tapt arbeidsfortjeneste
- Dersom leder/styremedlem(mer) deltar på befaring i konkrete saker (utenom styremøter / kompetansedager) – kan det kreves tapt arbeidsfortjeneste, dette bør avklares på forhånd.



SÁMEDIGGI
SAMETINGET

Poastačujuhuse/adresse Tel: 78 47 40 00
Ávjovárgeaidnu 50 Org.nr: 974 760 347
9730 Kárášjohka/Karasjo samediggi@samediggi.no
Áššemeannudeadji Elina Hakala
saksbehandler
Tel: +47 78 47 40 24

Kopiiija
Børgefjell Nasjonalparkstyre

ÁŠŠI/SAK
18/1062 - 14

MIN ČUJ./VÁR REF.
20/2097

DIN ČUJ./DERES REF.

BEAIVI/DATO
22.01.2020

Endringer i Sametingets representanter i verneområdestyrene

Sametinget har sett behov for å endre sine oppnevninger for representanter i enkelte verneområdestyrene. Endringene skyldes de oppnevntes eget ønske om å fratru på grunn av kapasitetsmessige utfordringer. Sametinget ber at Miljødirektoratet tar til følge endringsforslagene. Når det gjelder oppnevning av varamedlem til Byrkije/Børgefjell nasjonalparkstyre, så kommer Sametinget tilbake til dette snarest.

I det følgende gjengis protokollene om Sametingsrådets vedtak.

004/20 : OPPNEVNING AV STYREMEDLEMMER I MIDTRE-NORDLAND NASJONALPARKSTYRE

14.01.2020 Sametingsrådet

SR - 004/20:

Mearrádus

Sámediggi nammada Per Ole Oskal fásta lahttun Gaska Norlándda suodjemeahccestivrii ja Per Thomas Kuhmunen su persovnnalaš várrelahttun.

Vedtak

Sametinget oppnevner Per Ole Oskal som fast medlem i Midtre Nordland Nasjonalparkstyre og Per Thomas Kuhmunen som hans personlige vara.

013/20 : SØKNAD OM FRITAK FRA STYREVERV OG OPPNEVNING AV NY STYREMEDLEM TIL BYRKIJE/BØRGEFJELL NASJONALPARKSTYRE

21.01.2020 Sametingsrådet

SR - 013/20:

Mearrádus

Sámediggi luvve Anders Anta Joma stivradoaimmas ohcamuša mielde.

Sámediggi nammada čuovvovaš olbmo Byrkije álbmotmeahccestivrii:

Lahttu: Aslak Anta Jáma

Vedtak

Sametinget innvilger fritak fra styrevervet til Anders Anta Joma som omsøkt.

Sametinget oppnevner følgende personer til Børgefjell nasjonalparkstyre:

Representant: Aslak Anta Jáma

017/20 : OPPNEVNING AV STYREMEDLEM I NORDKVALØYA-REBBENESØYA VERNEOMRÅDESTYRE

21.01.2020 Sametingsráđet

SR - 017/20:

Mearráđus

Sámegiđgi nammada Marit Inga Sara Pettersena fásta lahttun Fálá ja Ruoppá suodjemeahccestivrii ja Elisabeth Johansena su persovnnalaš várrelahttun

Vedtak

Sametinget oppnevner Marit Inga Sara Pettersen som fast medlem i Nordkvaløya-Rebbernesøya verneområdestyre og Elisabeth Johansen som hennes personlige vara.

Dearvvuođaignin/Med hilsen

Sten Olav Heahttá
fágajodiheddji/fagleder

Elina Hakala
seniorráđđeaddi/seniorráđgiver

*Dát reive lea elektrovnnalaččat dohkkehuvvon ja sáddejuvvo vuolláičállaga haga./
Dette dokumentet er elektronisk godkjent og sendes uten signatur.*

Reivve vuostáiváldi / Hovedmottaker:

Miljødirektoratet

Postboks 5672 Sluppen 7485

TRONDHEIM

Kopija / Kopi til:

Børgefjell Nasjonalparkstyre
Midtre Nordland
Nasjonalparkstyre
Verneområdestyre for Nord-
Kvaløya og Rebbernesøya
LVO



Tolletaten

Trondheim, 08.04.2020

Deres ref.:
[Deres ref.]

Vår ref. (bes oppgitt ved svar):

Saksbehandler:
Trond Flydal /Hege
Langeland

Tillatelse til motorferdsel for Tolletaten i nærmere angitte verneområder

Tolletaten gis tillatelse til motorisert ferdsel med snøscooter knyttet til gjennomføring av grensekontroll i verneområder opprettet med hjemmel i naturmangfoldloven. Tillatelsen gjelder ut 2020.

Vi viser til henvendelse fra Tolletaten 3. april 2020 hvor det bes om tillatelse til å bruke snøscooter i forbindelse med utvidet grensekontroll som følge av koronasituasjon.

Sakens bakgrunn

I forbindelse med den pågående koronasituasjonen har Tolletaten i e-post 3. april 2020 pekt på et økt behov for å drive kontrollvirksomhet langs grensen med snøscooter utenfor etablerte veinett og godkjente løypetraseer. Det er derfor nødvendig å sikre at slik ferdsel har tilstrekkelig hjemmelsgrunnlag. Tolletaten erfarer at reisende i forbindelse med koronasituasjonen benytter alternative ruter og framkomstmidler over grensen for å unndra seg toll- og personkontroll. Dette gjelder også traseer på vinterføre, hvor karanteneplikten forsøkes omgått. I områder hvor Tolletaten har etablert snøscootertjeneste, mener de det er svære viktig for å ivareta samfunnsoppdraget å kunne bevege seg uhindret i grensenære områder.

Tolletaten har opplyst at deres behov gjelder i første rekke grenseområdene i Troms, Nordland og Trøndelag. Grenseområdene i disse fylkene er i stor grad dekket av nasjonalparker og andre verneområder. Det kan også være nødvendig med ferdsel i verneområder i grenseområdene i Innlandet og Viken. Tolletaten bemerker at det vil være svært arbeidskrevende å konkretisere behovet for ferdsel i hver enkelt nasjonalpark og andre verneområder. I mange tilfeller vil det være nødvendig å ha beveget seg i områdene på forhånd for å avdekke hvor i terrenget det kan være hensiktsmessig å sette inn kontrolltiltak.

Med bakgrunn i den ekstraordinære koronasituasjonen, bes det om en midlertidig generell tillatelse for Tolletaten til motorisert ferdsel i nasjonalparker og andre verneområder.

Vi legger til grunn at behovet er knyttet til tollkontroll og personkontroll i forbindelse med håndhevelse av smittevernbestemmelsene. De vil utøve en meget streng praksis, og kun kjøre der det er strengt nødvendig. De vil også loggføre all ferdsel ved kjøring i disse områdene.

Lovgrunnlaget

Motorferdsel i utmark er regulert i de fleste verneområdene gjennom egne forskrifter. Det varierer mellom forskriftene om Tolletaten har adgang til å kjøre uten søknad.

Etter naturmangfoldloven § 48 første ledd kan forvaltningsmyndigheten gjøre unntak fra et vernevedtak dersom det ikke strider mot vernevedtakets formål og ikke kan påvirke verneverdiene nevneverdig, eller dersom sikkerhetshensyn eller hensynet til vesentlige samfunnsinteresser gjør det nødvendig.

Miljødirektoratets vurdering

I noen verneområder er det gitt adgang til bruk av motorisert ferdsel i forbindelse med tollvirksomhet. I andre verneområder gjelder ikke adgangen til motorferdsel spesifikt tollvirksomhet, men militær operativ virksomhet og tiltak i samband med ambulanse-, politi-, brannvern-, rednings- og oppsynsvirksomhet. Samtidig vil mange av de hensynene som gjelder for politivirksomhet også gjøre seg gjeldende for virksomheten som Tolletaten utfører. Dette er oppgaver som det er av stor samfunnsmessig betydning å kunne gjennomføre uhindret.

Tolletaten har også anført at selv om kontroll med grensekryssende vareførsel ikke er spesifikt nevnt i lovteksten eller forarbeidene, er Tolletatens oppgaver av lik karakter som de myndigheter som spesifikt er nevnt. Under koronakrisen bistår Tolletaten helt konkret politiet i deres personkontroll, og har da kompetanse som ellers er forbeholdt politiet, og etaten fører tilsyn med at det ikke skjer brudd på restriksjoner og forbud om vareførsel over grensen.

Miljødirektoratet finner på denne bakgrunn at det er av vesentlig samfunnsmessig betydning at Tolletaten får anledning til motorisert ferdsel i dagens ekstraordinære situasjon hvor det behov for utvidet grensek kontroll utenom grenseovergangene.

Miljødirektoratet anser på denne bakgrunn at naturmangfoldloven § 48 gir hjemmel for dispensasjon etter alternativet om at det kan gis dispensasjon når hensynet til vesentlige samfunnsinteresser gjør det nødvendig. Hensynene over taler for at dispensasjon gis.

Miljødirektoratet har ut fra en helhetsvurdering i den spesielle situasjonen, med koronasmitte og smittevernstiltak, funnet at de samfunnsmessige hensynene er så sterke at det må veie vesentlig tyngre enn hensynet til verneverdiene. I tillegg er oppgavene noe overlappende med politiets oppgaver, noe som tilsier at Tolletaten bør ha samme adgang til motorisert ferdsel i den situasjonen som Norge har i dag. Tolletaten anmodes om å kontakte Statens naturoppsyn i aktuelt område for råd om hvilke hensyn som bør tas for å sikre at den motoriserte ferdsel utøves med tilstrekkelig aktsomhet til naturverdiene, og til rasfarlige terreng i det enkelte verneområde.

Da det haster å gi Tolletaten tillatelse til motorferdsel, har det ikke vært tilstrekkelig tid til å vurdere den enkelte verneforskrift, og tillatelsen er derfor vurdert generelt etter naturmangfoldloven § 48 for alle verneområder. I de tilfeller der verneforskriften gir tillatelse til motorferdsel for tollvirksomhet er således denne tillatelsen overflødig. Tillatelsen gjelder således for de tilfeller der det ikke følger direkte av forskriften at motorferdsel for tollvirksomhet er tillatt.

Vedtak

Tolletaten gis tillatelse til motorisert ferdsel med snøscooter for gjennomføring av grensek kontroll i følgende verneområder:

- Blåfjella - Skjækerfjella nasjonalpark (Trøndelag)
- Lierne nasjonalpark (Trøndelag)
- Børgefjell nasjonalpark (Trøndelag-Nordland)
- Junkerdal nasjonalpark (Nordland)
- Rago nasjonalpark (Nordland)
- Rohkunborri nasjonalpark (Nordland)
- Øvre Dividal nasjonalpark

I tillegg gis det tilsvarende tillatelse i andre verneområder

- Skardsfjella-Hyllingsdalen landskapsvernområde (Trøndelag)
- Sylan landskapsvernområde (Trøndelag)
- Spjeltfjelldalen Naturreservat (Nordland)
- Saltfjellet Landskapsvernområde (Nordland)
- Storelva - Stillelva Naturreservat(Nordland)
- Raudvatnet Naturreservat, (Nordland)
- Dividalen landskapsvernområde

All ferdsel må loggføres. Tillatelsen gjelder ut 2020.

Vedtaket kan påklages til Klima- og miljødepartementet innen 3 uker fra mottakelse av dette brevet, jf. forvaltningsloven § 28 og 29. En eventuell klage skal sendes til Miljødirektoratet for forberedende klagebehandling, jf. forvaltningsloven § 32. En part har som hovedregel rett til å se sakens dokumenter.

Det bemerkes også at søknaden gjelder Femundsmarka nasjonalpark. Etter verneforskriftens § 5.2 gjelder ikke motorferdselsforbudet for i forbindelse med tollvesenets oppgaver i dette området. Det vurderes derved ikke å være nødvendig med en dispensasjon. I tillegg er Saltfjellet - Svartisen nasjonalpark og Skarvan og Roltdalen nasjonalpark trukket ut av listen, da de ligger langt fra riksgrensen.

Vedtaket oversendes pr mail og vil bli ettersendt til pr brev til alle kopiadressater

Hilsen

Miljødirektoratet

Dette dokumentet er elektronisk godkjent og har derfor ingen signatur

Trond Flydal
seksjonsleder

Hege Langeland
seniorrådgiver

Tenk miljø - velg digital postkasse fra e-Boks eller Digipost på www.norge.no.

Kopi:
Verneområdestyrer
Fylkesmannen
Kommuner med forvaltningsmyndighet for verneområder
Klima- og miljødepartementet

Fra: Knut Fossum[knut.fossum@miljodir.no]

Sendt: 09.04.2020 11:00:02

Til: Baardvik, Bjørn Morten; Bjerka, Ida Steien; Ingvaldsen, Inge Sollund; Bach, Steinar; Tødås, Tore; Myrseth, Eli Cora; Berger, Marit Sophie; Sørensen, Torfinn; Hattfjelldal kommune; FMTL Postmottak; FMNO Postmottak Fylkesmannen i Nordland; FMTF Post

Kopi: Wiseth, Bjørnar; Christiansen, Bente; Råheim, Sveinung; Husdal, Mia; Aune, Gry Tveten; Gabler, Heidi Marie; Trond Flydal; Ivar Myklebust; Morten Kjørstad; harald.lie@hattfjelldal.kommune.no

Tittel: Dispensasjon for Tolletaten fra verneforskrifter i en del nærmere angitte verneområder

Hei

I forbindelse med den pågående koronasituasjonen har Tolletaten i e-post 3. april 2020 pekt på et økt behov for å drive kontrollvirksomhet langs grensen med snøscooter utenfor etablerte veinett og godkjente løypetraseer.

Tolletaten har opplyst at deres behov gjelder i første rekke grenseområdene i Troms, Nordland og Trøndelag. Grenseområdene i disse fylkene er i stor grad dekket av nasjonalparker og andre verneområder. Det kan også være nødvendig med ferdsel i verneområder i grenseområdene i Innlandet og Viken. Tolletaten bemerker at det vil være svært arbeidskrevende å konkretisere behovet for ferdsel i hver enkelt nasjonalpark og andre verneområder. I mange tilfeller vil det være nødvendig å ha beveget seg i områdene på forhånd for å avdekke hvor i terrenget det kan være hensiktsmessig å sette inn kontrolltiltak. Med bakgrunn i den ekstraordinære koronasituasjonen, bes det om en midlertidig generell tillatelse for Tolletaten til motorisert ferdsel i nasjonalparker og andre verneområder.

Miljødirektoratet mener at det er av vesentlig samfunnsmessig betydning at Tolletaten får anledning til motorisert ferdsel med snøscooter i dagens ekstraordinære situasjon hvor det behov for utvidet grensek kontroll utenom grenseovergangene. Miljødirektoratet anser på denne bakgrunn at naturmangfoldloven § 48 gir hjemmel for dispensasjon etter alternativet om at det kan gis dispensasjon når hensynet til vesentlige samfunnsinteresser gjør det nødvendig. Hensynene over taler for at dispensasjon gis.

Da det haster å gi Tolletaten tillatelse til motorferdsel, har det ikke vært tilstrekkelig tid til å vurdere den enkelte verneforskrift, og tillatelsen er derfor vurdert generelt etter naturmangfoldloven § 48 for alle verneområder. I de tilfeller der verneforskriften gir tillatelse til motorferdsel for tollvirksomhet er således denne tillatelsen overflødig. Tillatelsen gjelder således for de tilfeller der det ikke følger direkte av forskriften at motorferdsel for tollvirksomhet er tillatt.

Det er svært spesielt at direktoratet går inn og fatter vedtak som førsteinstans i slike saker. Bakgrunnen for at vi velger denne fremgangsmåten er den ekstraordinære situasjonen som har oppstått med bakgrunn i koronaepidemien. Det legges videre til grunn at det foreligger en vesentlig samfunnsinteresse som tilsier at det gis en slik tillatelse, og vi har vektlagt at tolletaten har et behov for en rask avklaring for å drive effektiv kontroll.

Kopi av gitt dispensasjon er vedlagt.

Med hilsen

Knut Fossum

Seksjonssjef, Verneområdeseksjonen

Miljødirektoratet

Telefon: 03400 / 73 58 05 00

Mobil: 91 81 42 01

E-post: knut.fossum@miljodir.no

[ktoratet.no](#) - [www.miljøstatus.no](#)

Digital postkasse

Fra: Trond Flydal

Sendt: onsdag 8. april 2020 20:35

Til: Aud.Borset.Dellrud@toll.no; Linette.Heiberg@toll.no; Pal.Hellesylt@toll.no; Heidi.Vildskog@toll.no

Kopi: Ellen Hambro <ellen.hambro@miljodir.no>; Ivar Myklebust <Ivar.Myklebust@miljodir.no>; Morten Kjørstad <Morten.Kjorstad@miljodir.no>; Knut Fossum <knut.fossum@miljodir.no>; Dannevig Øivind <Oivind.Dannevig@kld.dep.no>; Feiring Hege <Hege.Feiring@kld.dep.no>; Hege Langeland <hege.langeland@miljodir.no>; .SNO-ALG <SNO-ALG@miljodir.no>



Byrkije nasjonalpaarhkeståvroe/Børgefjell nasjonalparkstyre
Postboks 2600
7734 STEINKJER

Trondheim, 21.11.2019

Deres ref.:
2019/11000-0 432.3

Vår ref. (bes oppgitt ved svar):
2018/5611

Saksbehandler:
Ingrid Vaagland Stav

Bruk av merkevaren Norges nasjonalparker for nasjonalparkkommuner i ny kartbrosjyre for Børgefjell/Byrkije nasjonalpark

Viser til brev av 14.10.2019 Bruk av merkevaren Norges nasjonalparker for nasjonalparkkommuner i ny kartbrosjyre for Børgefjell /Byrkije nasjonalpark.

Miljødirektoratet er enige i at nasjonalparkkommunene er viktige aktører under merkevaren. Vi har forståelse for at mange aktører ønsker å være synlige på materiell som produseres under merkevaren.

Nasjonalparkkommunene står fritt til å ta ut merkevaren og kan selv lage brosjyrer og annet informasjonsmateriell om kommunen og dens tilbud om de ønsker det.

Nasjonalparkbrosjyrene står i særstilling blant merkevareproduktene fordi de er en del av en serie for alle nasjonalparkene i Norge. Det er derfor vesentlig at de prinsippene som nasjonalparkbrosjyrene er bygget på må fungere for alle brosjyrene som er en del av denne serien.

Brosjyreserien for Norges nasjonalparker er nøye bygd opp med fokus på å være brukerrettet og besøksvennlig. Det er verneområdet som skal stå i sentrum for leseren.

Hensikten med å markere utvalgte elementer i kartet med portalsymbolet til merkevaren, er å synliggjøre og fremheve disse i kartet slik at blikket til de som leser naturlig vil trekkes dit. For å ha en slik effekt er det viktig at portalsymbolet brukes strategisk og med omhu.

For at portalen skal ha ønsket effekt når brukeren skal orientere seg i kartet, må forvaltningsmyndigheten foreta en prioritering av hvilken informasjon som det er viktigst å framheve. Dette blir spesielt viktig for Børgefjell som har valgt å ha mye informasjon i kartet. Kartet vil miste sin besøksstrategiske funksjon dersom mange punkter framheves.

Det er lagt opp en løype for videre produksjon av nasjonalparkbrosjyrer. Hvilke kommuner som blir autorisert som nye nasjonalparkkommuner og når det skjer, er ikke like lett å planlegge. Samtidig er det store kostnader med å revidere kart og brosjyre og trykke nye opplag. Det innebærer at det er de kommunene som er autoriserte når kartet blir produsert, og som har kommunesentrum innenfor det satte kartutsnittet, som vil kunne bli markert med en portal. Det er i dag én kommune med areal i Børgefjell nasjonalpark som er autorisert som nasjonalparkkommune etter nye kriterier.

Vi ber nasjonalparkstyret for Børgefjell avgjøre om dere ønsker å bruke portalsymbolet til å markere både nasjonalparkens innfallsporter og til å markere autoriserte nasjonalparkkommuner i

brosjyrekartet for Børgefjell nasjonalpark. Vi vil tilpasse bruken av portalen i deres kart etter dette ønsket.

Vi viser ellers til tidligere korrespondanse fra Miljødirektoratet for kartfaglig gjennomgang av denne problemstillingen.

Det er per dags dato ingen midler til utvikling av en app som kan brukes til å formidle brosjyrene.

Hilsen
Miljødirektoratet

Dette dokumentet er elektronisk godkjent

Knut Fossum
seksjonsleder

Ingrid Vaagland Stav
seniorrådgiver

Tenk miljø - velg digital postkasse fra e-Boks eller Digipost på www.norge.no.

2019-11-30

dnr 5.3.6-2017-460

Burgefjäll Nationalpark
Tore Tödås
Postboks 2600
7734 Steinkjer

Sametinget är ett
självständigt folkvalt
parlament som ska verka
för en levande samisk
kultur och medverka i
sambandsplaneringen.



Sámediggi
Sámedigge
Saemiedigkie
Sametinget

Redovisning enligt dispans 2018/756-0

Helikopterflygning 2019 06 18 Person och materialtransport 0,7 tim
Helikopterflygning 2019 06 19 Person och materialtransport 3,9 tim
Helikopterflygning 2019 07 02 Person och materialtransport 0,2 tim
Helikopterflygning 2019 07 03 Person och materialtransport 2,1 tim
Helikopterflygning 2019 07 04 Person och materialtransport 1,2 tim
Helikopterflygning 2019 07 05 Person och materialtransport 1,9 tim
Helikopterflygning 2019 07 07 Person och materialtransport 1,4 tim
Helikopterflygning 2019 07 08 Person och materialtransport 1,3 tim
Helikopterflygning 2019 07 09 Person och materialtransport 1,4 tim
Helikopterflygning 2019 07 11 Person och materialtransport 1,1 tim
Helikopterflygning 2019 07 12 Person och materialtransport 1,0 tim
Helikopterflygning 2019 07 13 Person och materialtransport 1,3 tim
Helikopterflygning 2019 07 21 Person och materialtransport 3,3 tim
Helikopterflygning 2019 08 16 Person och materialtransport 1,5 tim
Helikopterflygning 2019 09 04 Person och materialtransport 2,0 tim
Helikopterflygning 2019 10 05 Person och materialtransport 1,5 tim
Helikopterflygning 2019 10 10 Person och materialtransport 2,0 tim
Ingen ATV har använts inom nationalpark

Med vänlig hälsning

Patrick Axelsson

Cujuhus/adress

Tärna ström 8
920 64 DEARNA / TÄRNABY
e-post:patrick.axelsson@sametinget.se
Org.nr.: 202100-4573

Telefovdna/telefon

0980-78030

070 - 2003938

Fåksa/telex



Grane kommune
Industriveien 2
8680 TROFORS

Trondheim, 24.01.2020

Deres ref.:
19/2608

Vår ref. (bes oppgitt ved svar):
2018/5611

Saksbehandler:
Ingrid Moe Dahl

Søknaden fra Grane kommune om status som nasjonalparkkommune er innvilget

Vi viser til søknad fra Grane kommune mottatt 29.11.2019 om status som nasjonalparkkommune og om å bli aktør under merkevaren "Norges nasjonalparker".

Grane kommune ble tildelt status som nasjonalparkkommune i 2010 og har et nasjonalparkareal på land større enn 1 km². Grane kommune er med det kvalifisert for å søke om status som nasjonalparkkommune etter nye vilkår.

Vedlagt søknaden er følgende vedtak i kommunestyret 19.06.2019:

"Grane kommune søker Miljødirektoratet om å få godkjent status som nasjonalparkkommune iht. fastsatt prosedyre. Kriteriene implementeres i kommuneplanen ved neste revisjon og i andre planverk og i kommunens virksomhet forøvrig ved anledning".

Når kommunestyret har vedtatt at kommunen skal oppfylle kriteriene for nasjonalparkkommuner, kan kommunen tildeles status som nasjonalparkkommune, gitt at øvrige kriterier er oppfylt. Kommunen er da også en aktør under merkevaren "Norges nasjonalparker". Målet for merkevaren "Norges nasjonalparker" er flere besøkende, bedre vern og større verdiskaping.

Med søknaden følger vedlegget "Handlingsplan for Grane kommune. Implementering av kriterier for nasjonalparkkommuner under merkevaren Norges nasjonalparker". Handlingsplanen viser tiltak kommunen vil gjøre for å innarbeide kriteriene i kommunens planverk og øvrige virksomhet.

Søknaden gir de nødvendige opplysninger for at Miljødirektoratet kan behandle søknaden.

Søknaden fra Grane kommune om å bli en aktør under merkevaren "Norges nasjonalparker" og få status som nasjonalparkkommune etter nye vilkår er innvilget.

Som godkjent nasjonalparkkommune, skal Grane kommune ta i bruk merkevaren med tilhørende designmanual og retningslinjer. Designmanualen ligger på adressen nedenfor og oppdateres kontinuerlig:
<https://designmanual.norgesnasjonalparker.no/>

Nasjonalparkkommunen Grane har ansvar for å legge til rette for lokal verdiskaping og kommunen skal bidra til at Børgefjell nasjonalpark og Lomsdal-Visten nasjonalpark blir mer synlige og tilgjengelige og at verneverdiene og kvalitetene i parkene blir tatt vare på. Når nasjonalparkkommunen gjør tiltak for å følge opp kriteriene, vil det legge til rette for et godt samarbeid mellom kommunen, forvaltningsstyrene og andre kommersielle og ikke-kommersielle aktører.

Nasjonalparkkommunene skal en gang i løpet av hver valgperiode sette opp status for hvordan kommunen oppfyller kriteriene. Det vil synliggjøre hvordan kommunen arbeider for å nå målsettingene for merkevaren. Miljødirektoratet vil komme tilbake til hvordan rapporteringen skal foregå.

Miljødirektoratet har store forventninger til det videre samarbeidet med nasjonalparkkommunene.

Hilsen
Miljødirektoratet

Dette dokumentet er elektronisk godkjent

Knut Fossum
seksjonsleder

Ingrid Moe Dahl
seniorrådgiver

Tenk miljø - velg digital postkasse fra e-Boks eller Digipost på www.norge.no.

Kopi til:
Norges nasjonalparkkommuner (NPKL)



Hattfjelldal kommune
O. T. Olsensvei 3 A
8690 Hattfjelldal

Trondheim, 24.01.2020

Deres ref.:
19/6731

Vår ref. (bes oppgitt ved svar):
2018/5611

Saksbehandler:
Ingrid Moe Dahl

Søknaden fra Hattfjelldal kommune om status som nasjonalparkkommune er innvilget

Vi viser til søknad fra Hattfjelldal kommune mottatt 29.11.2019 om status som nasjonalparkkommune og om å bli aktør under merkevaren "Norges nasjonalparker".

Hattfjelldal kommune har et nasjonalparkareal på land større enn 1 km² og er med det kvalifisert for å søke om status som nasjonalparkkommune etter nye vilkår.

Vedlagt søknaden er følgende vedtak i kommunestyret 27.11.2019:

"Hattfjelldal kommunestyre vedtar å implementere kriterier for nasjonalparkkommuner i kommuneplanens samfunnsdel og øvrige planverk, og i kommunens virksomhet forøvrig, jfr. vedlagte handlingsplan for implementering av kriterier for nasjonalparkkommuner.

Hattfjelldal kommune søker om å bli en aktør under merkevaren "Norges nasjonalparker"."

Når kommunestyret har vedtatt at kommunen skal oppfylle kriteriene for nasjonalparkkommuner, kan kommunen tildeles status som nasjonalparkkommune, gitt at øvrige kriterier er oppfylt. Kommunen er da også en aktør under merkevaren "Norges nasjonalparker". Målet for merkevaren "Norges nasjonalparker" er flere besøkende, bedre vern og større verdiskaping.

Med søknaden følger vedlegget "Kriterier for nasjonalparkkommuner under merkevaren Norges nasjonalparker - Hattfjelldal". Handlingsplanen viser tiltak kommunen vil gjøre for å innarbeide kriteriene i kommunens planverk og øvrige virksomhet.

Søknaden gir de nødvendige opplysninger for at Miljødirektoratet kan behandle søknaden.

Søknaden fra Hattfjelldal kommune om å bli en aktør under merkevaren "Norges nasjonalparker" og få status som nasjonalparkkommune etter nye vilkår er innvilget.

Som godkjent nasjonalparkkommune, skal Hattfjelldal kommune ta i bruk merkevaren med tilhørende designmanual og retningslinjer. Designmanualen ligger på adressen nedenfor og oppdateres kontinuerlig:
<https://designmanual.norgesnasjonalparker.no/>

Nasjonalparkkommunen Hattfjelldal har ansvar for å legge til rette for lokal verdiskaping og kommunen skal bidra til at Børgefjell nasjonalpark blir mer synlig og tilgjengelig og at verneverdiene og kvalitetene i parken blir tatt vare på. Når nasjonalparkkommunen gjør tiltak for å følge opp kriteriene, vil det legge til rette for et godt samarbeid mellom kommunen, forvaltningsstyret og andre kommersielle og ikke-kommersielle aktører.

Nasjonalparkkommunene skal en gang i løpet av hver valgperiode sette opp status for hvordan kommunen oppfyller kriteriene. Det vil synliggjøre hvordan kommunen arbeider for å nå målsettingene for merkevaren. Miljødirektoratet vil komme tilbake til hvordan rapporteringen skal foregå.

Miljødirektoratet har store forventninger til det videre samarbeidet med nasjonalparkkommunene.

Hilsen
Miljødirektoratet

Dette dokumentet er elektronisk godkjent

Knut Fossum
seksjonsleder

Ingrid Moe Dahl
seniorrådgiver

Tenk miljø - velg digital postkasse fra e-Boks eller Digipost på www.norge.no.

Kopi til:
Norges nasjonalparkkommuner (NPKL)



Namsskogan kommune
Kommunehuset
7890 Namsskogan

Trondheim, 24.01.2020

Deres ref.:
18/7621-12-PAR

Vår ref. (bes oppgitt ved svar):
2018/5611

Saksbehandler:
Ingrid Moe Dahl

Søknaden fra Namsskogan kommune om status som nasjonalparkkommune er innvilget

Vi viser til søknad fra Namsskogan kommune mottatt 06.12.2019 om status som nasjonalparkkommune og om å bli aktør under merkevaren "Norges nasjonalparker".

Namsskogan kommune har et nasjonalparkareal på land større enn 1 km² og er med det kvalifisert for å søke om status som nasjonalparkkommune etter nye vilkår.

Vedlagt søknaden er følgende vedtak i kommunestyret 19.11.2019:

- "1. Namsskogan kommune skal søke om å bli godkjent som Nasjonalparkkommune og vil arbeide for å innarbeide de kriteriene som kreves for å bli godkjent som aktør under merkevaren "Norges nasjonalparker" og for å beholde statusen over tid.
2. Namsskogan kommune skal arbeide for å få til et godt samarbeid mellom kommunene rundt Børgefjell Nasjonalpark til felles beste for å oppnå verdiskapingseffekten som ligger i vår nasjonalpark.
3. Det gjennomføres en forankringsprosess gjennom folkevalgtopplæringen og rulleringen av kommuneplan samfunnsdel i 2020."

Når kommunestyret har vedtatt at kommunen skal oppfylle kriteriene for nasjonalparkkommuner, kan kommunen tildeles status som nasjonalparkkommune, gitt at øvrige kriterier er oppfylt. Kommunen er da også en aktør under merkevaren "Norges nasjonalparker". Målet for merkevaren "Norges nasjonalparker" er flere besøkende, bedre vern og større verdiskaping.

Med søknaden følger vedlegget "Kriterier for nasjonalparkkommuner under merkevaren Norges nasjonalparker - Namsskogan kommune". Handlingsplanen viser tiltak kommunen vil gjøre for å innarbeide kriteriene i kommunens planverk og øvrige virksomhet.

Søknaden gir de nødvendige opplysninger for at Miljødirektoratet kan behandle søknaden.

Søknaden fra Namsskogan kommune om å bli en aktør under merkevaren "Norges nasjonalparker" og få status som nasjonalparkkommune etter nye vilkår er innvilget.

Som godkjent nasjonalparkkommune, skal Namsskogan kommune ta i bruk merkevaren med tilhørende designmanual og retningslinjer. Designmanualen ligger på adressen nedenfor og oppdateres kontinuerlig:
<https://designmanual.norgesnasjonalparker.no/>

Nasjonalparkkommunen Namsskogan har ansvar for å legge til rette for lokal verdiskaping og kommunen skal bidra til at Børgefjell nasjonalpark blir mer synlig og tilgjengelig og at verneverdiene og kvalitetene i parken blir tatt vare på. Når nasjonalparkkommunen gjør tiltak for å følge opp kriteriene, vil det legge til rette for et godt samarbeid mellom kommunen, forvaltningsstyret og andre kommersielle og ikke-kommersielle aktører.

Nasjonalparkkommunene skal en gang i løpet av hver valgperiode sette opp status for hvordan kommunen oppfyller kriteriene. Det vil synliggjøre hvordan kommunen arbeider for å nå målsettingene for merkevaren. Miljødirektoratet vil komme tilbake til hvordan rapporteringen skal foregå.

Miljødirektoratet har store forventninger til det videre samarbeidet med nasjonalparkkommunene.

Hilsen
Miljødirektoratet

Dette dokumentet er elektronisk godkjent

Knut Fossum
seksjonsleder

Ingrid Moe Dahl
seniorrådgiver

Tenk miljø - velg digital postkasse fra e-Boks eller Digipost på www.norge.no.



Børgefjell nasjonalparkstyre

Trondheim, 02.01.2020

Deres ref.:
[Deres ref.]

Vår ref. (bes oppgitt ved svar):
2019/10952

Saksbehandler:
Olav Nord-Varhaug

Oppnevning av medlemmer til Børgefjell/Byrkije nasjonalparkstyre

Miljødirektoratet har delegert myndighet etter naturmangfoldloven §62 andre ledd til å bestemme at et særskilt oppnevnt organ er forvaltningsmyndighet for et område vernet med hjemmel i naturmangfoldloven kapittel V, jf brev fra Miljøverndepartementet av 20. okt. 2015. Myndigheten omfatter også oppnevning av styremedlemmer til eksisterende styrer, eventuelt oppnevne nye styrer, fastsette vedtekter for styrene og godkjenning av forvaltningsknutepunkt. Etter forslag mottatt fra kommuner og fylkeskommuner, jf. likevel likestillingslovens bestemmelser, vil Miljødirektoratet oppnevne følgende personer til nasjonalparkstyret for Børgefjell/Byrkije for perioden 2020-23:

Fra Hattfjelldal kommune:

Harald Lie personlig vara: Wenche Daleng

Fra Grane kommune:

Ellen Schjølberg personlig vara: Einar Fjerdingsøy

Fra Namsskogan kommune:

Stian Brekkvassmo personlig vara: Borgund Torseth

Fra Røyrvik kommune:

Bodil Haukø personlig vara: Hans Oskar Devik

Fra Nordland fylkeskommune:

Kim Haugan Schei personlig vara: Anita Sollie

Fra Trøndelag fylkeskommune:

Randi Dille personlig vara: Anne Cecilie Holm

I tillegg kommer styremedlemmer oppnevnt av Sametinget med funksjonstid 2018-2021.

Forvalter orienterer de valgte medlemmene og kaller inn til konstituerende møte så snart som mulig. Styret velger selv leder og nestleder.

Vedlagt dette brevet finnes også oppdaterte vedtekter for styret, gjeldende fra 1. jan. 2020, der det bl a er tatt inn endringer etter kommune- og fylkessammenslåingene.

Hilsen
Miljødirektoratet

Dette dokumentet er elektronisk godkjent

Knut Fossum
seksjonsleder

Olav Nord-Varhaug
fagdirektør

Tenk miljø - velg digital postkasse fra e-Boks eller Digipost på www.norge.no.

Kopi til:
Fylkesmannen i Nordland Postboks 1405 8002 Bodø

Kopijja
Byrkije nasjonapaarhkestávroe/Børgefjell nasjonalparkstyre
Postboks 2600
7701 STEINKJER

AAMHTESE/SAK
19/1222 - 14

MIJ VUESUEHT./VÁR REF.
19/19274

DIJ VUESIEHT./DERES REF.

BIEJJIE/DATO
25.11.2019

Endelig tilråding Byrkije - Burkije
Loahpalaš rávven Byrkije - Burkije

Bakgrunn

Det sørsamiske språk- og kultursenteret i Røyrvik kommune, Gielaernie, har ønsket å få prøvd skrivemåten av det sørsamiske navnet på Børgefjell/Store Børgefjellet. De mener at den vedtatte skrivemåten *Byrkije* ikke er i samsvar med den lokale uttalen *Burkije*.

Kartverket har reist saken på nytt og sendt den ut på lokal høring i de berørte kommuner Røyrvik, Hattfjelldal, Namsskogan og Grane, de berørte fylkeskommunen, Gielaernie i Røyrvik, Sijti Jarngje i Hattfjelldal, og til reinbeitedistriktene Tjåehkere sijte/Østre Namdal og Byrkije/Børgefjell, samt til styret for Børgefjell nasjonalpark.

Grane kommune svarte at de ikke har grunnlag for å avgi et begrunnet forslag til skrivemåten pga. at de ikke har fått inn noen høringsuttalelser. Namsskogan kommunestyre tilrår ikke en åpning av navnesaken, på bakgrunn av uttalelsen fra Sametingets stedsnavnkonulent og uttalelsen fra Børgefjell nasjonalparkstyre. Røyrvik kommunestyre vedtok at det samiske navnet på Børgefjell skal skrives *Burkije*. Børgefjell nasjonalparkstyre skriver at navnet på nasjonalparken er vedtatt i verneforskriften fastsatt ved kgl.res. 29. august 2003 og kan kun endres ved forskriftsendring. De har de siste årene brukt betydelige økonomiske ressurser og arbeidstid til skilting, og i alt det de har utført er navnet *Byrkije* brukt. Hvis navnet endres, vil det medføre betydelige kostnader som må finansieres.

Det er også gjort en studie på Umeå universitet i 2019 om fonetiske egenskaper av vokalen i første stavelse i navnet. Den er gjort av Mikael Vinka: *B_rkije: en studie av vokalformanterna hos sydsamiska modernålstalare* (referert til her som Vinkas studie).

Endelig tilråding fra Sametingets navnekonulent for sørsamiske navn

Jeg viser til min tidligere tilråding av 15.1.2019 med konklusjonen der som går ut på at skrivemåten av navnet er basert på vedtaket fra 1976 (Samisk

språknemnd) 1978 (Departementet) om sørsamisk ortografi og på Knut Bergslands opptegnelser og redegjørelse for navnets opprinnelse.

Argumentene mot skrivemåten *Byrkije* synes å være basert på lesningen av grafemet <y> etter norsk (og svensk) uttale av denne lyd, dvs. som oral, rundet, trang, fremre vokal. Jonar Thomassen omtaler den som «(y) fonem» uten nærmere karakteristikk, men kaller den «en torn i øyet på de eldre samene». Flere detaljer i rettskrivningen fra 1976/78 ble i sin tid mislikt av mange eldre samer, sannsynligvis fordi de hadde sett lite av sydsamisk i skrevet form. Om skrivemåten *Burkije* uttaler han: «At Burkije ble valgt var for enkelthets skyld, for da kunne man bare bytte bort (y) med (u), dessuten er denne formen kanskje den mest brukte, men det er det ikke gjort noen undersøkelse på». De som ellers har engasjert seg i saken, har ikke begrunnet sitt standpunkt så vidt jeg vet.

Grafemet <y> representerer ikke samme lyd i sydsamisk som den representerer i norsk og svensk. Uttalen av lydene som skriftegnene står for, er som kjent ikke lik i alle språk. Eksempelvis kan grafemet <u> representere ulike lyd i norsk, finsk, tysk og fransk. I dette tilfelle representerer <y> en lyd som Knut Bergsland har karakterisert som en «mørk y, dels med dragning mot u (mørk u)» (Knut Bergsland: *Sydsamisk grammatikk*. 2. utg. Davvi Girji, Karasjok 1994. s. 17). Gustav Hasselbrink beskriver den bl.a. slik: «Det har dock även ofta en stark tendens till mera tillbakadragen tungställning» Hasselbrink, G.: *Vilhelminalapskans ljudlära*, Uppsala 1944:48). Den er altså en midtre eller bakre vokal. Jeg var leder av Samisk språknemnd da vedtaket ble gjort i 1976 og på et folkemøte i Hattfjelldal som ble holdt som forberedelse til vedtaket, var det ingen som hadde innvendinger mot bruken av <y>.

Stavinga i formen *Byrkije* følger rettskrivningsprinsippene for sydsamisk slik loven bestemmer. Mitt bedømningsgrunnlag er Lars Børgefjells uttale av stedsnavnet og på at Knut Bergsland har brukt og anbefalt denne formen (Knut Bergsland: *Bidrag til sydsamenes historie*. Senter for samiske studier. Universitetet i Tromsø, 1996 s. 8). Dette er de eldste kilder om navnet. Grafemet <y> i første stavelse er i sydsamisk rettskrivning den vanlige gjengivelse av fonemet som er et resultat av omlyd foran kort opprinnelig *u i omlydsrekken *i-æ-æ-i-y-i*. Verken alfabetet i norsk eller i svensk har skriftegn som betegner denne spesielle lyden. Rettskrivningen hadde jo som forutsetning at den skulle følge norske rettskrivningsprinsipper og unngå bruk av spesielle bokstaver. Derfor ble <y> valgt. Uttalen av lyden varierer innen Vilhelmina-dialekten og er av Gustav Hasselbrink transkribert fonetisk med både [‘y’], [‘ü’] og [u] (Hasselbrink, G.: *Vilhelminalapskans ljudlära*, Uppsala 1944:48, Hasselbrink, G.: *Südlappisches Wörterbuch I*, Uppsala 1983:33). For mørk i-lyd måtte man derimot bruke <ï> (i med dobbelprikk) som i *bissedh* ‘å vaske’ for skille ordet fra f. eks. *bissedh* ‘å steke’. Grafemet <u> representerer fonemet som er resultat av omlyd foran opprinnelig lang e-lyd (ie i sørsamisk) og foran opprinnelig kort i-lyd (e i sørsamisk vanligvis, men i foran j) i omlydsrekken u-å-å-o/å-o-u. Uttalen av denne lyden er av Bergsland beskrevet slik: «omtrent som norsk u» (samme sted som ovenfor).

Mikael Vinka har i sin studie satt opp to hypoteser som han har villet prøve:

-Hypotese 1 («vilken representeras av de lokala sydsamerna»): Vokalen i den första stavelsen är *inte* en rundad hög främre vokal.

-Hypotese 2 («vilken representeras av statliga myndigheter»): Vokalen i den första stavelsen *är* en rundad hög främre vokal.

Det første problemet med studien er at ingen statlig myndighet har påstått at vokalen er en «rundat hög främre vokal». Denne karakteristik er basert på uttalen i norsk og svensk av skriftspråkets <y>, ikke i sydsamisk. Rettskrivningens <y> representerer lyden som Bergsland har karakterisert slik ovenfor angitt. I fonologiske analyser er denne lyden ansett som et eget fonem skilt fra andre fonem, også fra fonemet som i skrift gjengis med grafemet <u>. Vinkas studie har derfor allerede i utgangspunktet redusert verdi fordi i hvert fall en av hypotesene er galt oppsatt.

Dernest er det slik at av kvaliteter som man kan lese ut av spektrogrammer, er formant 1 ikke tilstrekkelig til å bestemme vokalene slik at man kan skille sikkert mellom dem. Formant 1 er i mange tilfeller ganske like for flere lyder, mens samme lyder kan skilles fra hverandre på basis av formanter med høyere frekvenser (over 2000 Hz). Vinka finner omtrent det som var ventet og illustrert på s. 12 i hans rapport og av han selv summert slik: «vokalen er en mellomlag vokal». Dette er svært nær Bergslands beskrivelse av vokalen. Korrelasjonene mellom artikulatorkisk og akustisk fonetikk er meget komplisert og man må ha god kvalitet på inndata (lyden) og målestyret for å se likheter og forskjeller. Programmet PRAAT hører ikke til de mest avanserte. Mp3-opptak har svært redusert kvalitet. Vinka skriver selv: «Kvaliteten på ljudinspelningarna var för låg för att kunna utläsa tillförlitliga värden av den andra och tredje formanten, vilka korrelerar till de fysiologiskt artikulatorkiske egenskaperna främre-bakre samt läpprundig.» Han har derfor ikke målt de akustiske egenskapene som denne vokalen forventes å ha som vesentlige kjennetegn.

De tre informantene som Vinka har brukt gir ikke samme informasjon om uttalen. Informanten Thomassons F1-verdier avviker sterkt fra gjennomsnittet av alle 7 verdiene i undersøkelsesdataene (499), og enda mer avviker de fra gjennomsnittet av de andres data (479, dvs. 23 %). Spektrografiske målinger har også vist at uttale av samme ord kan variere sterkt mellom folk i forskjellige aldre og mellom kvinner og menn. Data fra målinger i andre språk, som det er vist til, kan naturligvis ikke brukes som bevis. Alt dette svekker beviskraften i Vinkas studie helt vesentlig.

Konklusjonen er at Vinka ikke har vist at uttalen av lyden som representeres av grafemet <y> i stedsnavnet *Byrkije* ikke er i overensstemmelse med vokalen som <y> står for i sydsamisk rettskrivning. Hans data har heller ikke vist at lyden er lik den lyden som i sydsamisk betegnes med grafemet <u>. Han har muligvis vist at sydsamisk uttale av grafemet <y> ikke er den samme som i andre språk, men nettopp det er slått fast av Bergsland for lenge siden. Vinka har heller ikke sammenliknet uttalen av lyden som grafemet <y> representerer i forskjellige sydsamiske ordformer og navn.

Jonar Thomassons teori om *burkije* som en avledning av *burkedh* 'grave ut, rote opp; kaste omkring' kunne rent lydlig være mulig, men Lagercranz'

opptegnelse av formen *Pir^ek`kuj* i pitesamisk viser at vokalen i første stavelse fra gammelt av hører til omlydsrekken *i-æ-æ-ï-y-i* og ikke til rekken *u-å-å-o/å-o-u* (Knut Bergsland: *Bidrag til sydsamenes historie*. Senter for samiske studier. Universitetet i Tromsø, 1996 s. 8). Hans teori om en forbindelse mellom formene *burregidh* og *buurkeje* er derimot ikke mulig. Formen *burregidh* er sannsynligvis en avledning av *bárras*, *barras* «spredt», mens *buurkeje* vel er identisk med *burkije* som teoretisk altså kunne være avledet av *burkedh* som ovenfor antydnet. Slike tilsynelatende forbindelser mellom navn og vanlige ord må som regel alltid bekreftes av andre data.

Av dem som har engasjert seg for formen *Burkije* kan vel noen tenkes å være påvirket av at uttalen av endelsen *-ije* er temmelig lik uttalen av diftongen *-ie* i annen stavelse, som f. eks. i *dulvie* 'flom'. Foran *ie* i annen stavelse forekommer <i>, <e> og <u> av de korte vokaler. Deres egen uttale av vokalen i første stavelse, og særlig deres egen oppfatning av egen uttale, kan skyldes en analogi.

Til slutt er å si at rettskrivning baseres først og fremst på egenskaper som atskiller ordformer i praktisk kommunikasjon. De kan noen ganger være mer subtile enn akustiske målinger kan avspeile. Det er fonologiske forskjeller som er grunnlaget, dvs. ikke bare enkeltlydenes kvalitet, men hvordan de inngår i et fonemsystem.

Min konklusjon er at navneformen *Byrkije* i skriftlig form bygger på «den nedervde lokale uttalen» (stadnamnlova §4) og er korrekt gjengitt etter gjeldende rettskrivning for sydsamisk. Jeg tilrår at stedsnavnet *Byrkije* forblir slik den er vedtatt.

Heelsegh/Med hilsen

Ole Henrik Magga
Navnekonsulent for sørsamiske stedsnavn

Risten Länsman
Fágajodiheddji/fagleder

Liv Karin Klemetsen
rádđeaddi/rådgiver

*Tjaatsege lea elektrovneles jááhkesjammie jih seedtesávva vuolietjaalegaph/
Dette dokumentet er elektronisk godkjent og sendes uten signatur.*

Åejviedåastoje / Hovedmottaker:

Statens Kartverk	Postboks 600 Sentrum	3507	HØNEFOSS
Kopijja / Kopi til:			
Byrkije	Postboks 2600	7701	STEINKJER
nasjonapaarhkestávroe/Børgefjell			
nasjonalparkstyre			
Grane kommune	Postboks 43	8681	TROFORS
Hattfjelldal Kommune	O.T. Olsens vei 3A	8690	HATTFJELLDAL
Namsskogan Kommune		7890	NAMSSKOGAN
Røyrvik kommune	Kommunehuset	7898	LIMINGEN

Se mottakerliste under brevet

Deres ref.:

Vår ref.:

Dato:

Sak/dok.: 06/02293-70

02.12.2019

Ark.: 326.12 BS

Vedtak i navnesak 2019/83 – Byrkije i Røyrvik, Hattfjelldal, Namsskogan og Grane kommuner

Kartverket har i dag gjort vedtak om skrivemåten **Byrkije** for det sørsamiske navnet på fjellområdet på grensa mellom Trøndelag og Nordland, *Børgefjell* på norsk. Med dette holder Kartverket fast på tidligere vedtak gjort i 1995.

Byrkije er også det samiske navnet på nasjonalparken.

Bakgrunn

Gieleaernie, det sørsamiske språk- og kultursenteret i Røyrvik, har ønsket å få prøvd skrivemåten av det sørsamiske navnet på Børgefjell på nytt. De mener at den vedtatte skrivemåten *Byrkije* ikke er i samsvar med den lokale uttalen *Burkije*.

Gieleaernie henvendte seg første gang til Kartverket den 6.5.2018, med en henstilling om at skrivemåten burde endres til *Burkije* i samsvar med lokal uttale. Kartverket kontaktet Sametinget for å høre om det var grunnlag for å reise saken på nytt. Navnekonsulenten for sørsamisk svarte den 10.10.2018 at han ikke tilrår gjenåpning av saken. I en e-post 19.2.2019 skriver Gieleaernie at de likevel ønsker å gå videre med saken.

Høringsuttalelser

Kartverket sendte ut saken til uttalelse i de berørte kommunene og fylkeskommunene, til samiske organisasjoner i området, og til Børgefjell nasjonalparkstyre i et brev datert 1.3.2019.

Det har kommet inn svar fra tre kommuner, fra Børgefjell nasjonalparkstyre og fra en privatperson.

- Nasjonalparkstyret skriver i et brev 23.3.2019 at de ikke har synspunkt på hva som er korrekt samisk skrivemåte for fjellnavnet, men at navnet på nasjonalparken er vedtatt ved kgl. resolusjon i 2003 og bare kan endres ved forskriftsendring. En endring av navnet på nasjonalparken vil ha betydelige økonomiske konsekvenser.
- Namsskogan kommune vedtok 7.5.2019 å ikke tilrår en gjenåpning av saken. De henviser til at den sørsamiske stedsnavnkonsulenten ikke ønsker gjenåpning, og at nasjonalparkstyret peker på økonomiske konsekvenser av navneskifte.
- Grane kommune skriver i brev datert 8.5.2019 at de ikke har fått innspill i saken og derfor ikke ønsker å uttale seg.

- Røyrvik kommunestyre vedtok 19.06.2019 at det samiske navnet på Børgefjell skal skrives *Burkije*.
- Jonar Thomasson har sendt en studie av vokalkvaliteten i B_rkije utført av Mikael Vinka ved Umeå universitet, samt ei underskriftsliste for skrivemåten *Burkije*.

Sametingets tilråding

Sametinget har sendt sin tilråding i brev datert 25.11.2019. Navnekonsulenten har hele tida pekt på at *Byrkije* er riktig skrivemåte etter sørsamiske rettskrivingsprinsipp. Han understreker at <y> på sørsamisk står for en annen lyd enn på norsk. På norsk står <y> for en høy, fremre lyd. Sørsamisk y er en "mørk y, dels med dragning mot u (mørk u) ... , dels nærmere norsk eller svensk y" (Knut Bergsland: *Sydsamisk grammatikk*, 2 utg. 1994, s. 17). Den er altså en midtre eller bakre vokal.

Vinkas studie tester ut hypotesene "Vokalen i den första stavelsen är *inte* en rundad hög främre vokal - Vokalen i den första stavelsen *är* en rundad hög främre vokal". Studien viser stor individuell variasjon og konkluderer med at vokalen er "mellanlåg".

Sametingets navnekonsulent påpeker at utgangspunktet for studien er problematisk, fordi <y> ikke representerer en høy fremre vokal på sørsamisk. Den har dermed ikke vist at *Byrkije* ikke er i overensstemmelse med vokalen som <y> står for på sørsamisk.

Kartverkets vurderinger

Det eldste belegget for navnet er *Pbyrgi wara* (forfinsket samisk). Bergsland tolker navnet som opprinnelig norrønt *byrgi* 'borg, inngjerding', brukt om fjellmassivet (*Bidrag til sydsamenes historie*, 1996, s. 8).

Kartverket har ikke kompetanse i sørsamisk og kan ikke gjøre en selvstendig faglig vurdering av skrivemåten. Det er imidlertid klart at navnet må skrives i samsvar med sørsamiske rettskrivingsprinsipp. Som navnekonsulenten påpeker, kan den samme bokstaven i skrift (grafemet) ha ulik uttale i ulike språk. For eksempel har <u> ulik uttale på norsk, tysk, fransk og engelsk.

Kartverket har konferert med andre personer med kompetanse i sørsamisk. Lingvisten Ove Lorentz skriver også at vokalen som i sørsamisk skrives y, ikke skal betraktes som en norsk y. I referat etter en konferanse i Hattfjelldal i fjor skriver han: "Det er en skrivemåte for en vokal som i forskjellige kontekster kan høres som norsk y, u eller o. Den har oppstått fra en opprinnelig i foran opprinnelig u, og etterlater noen ganger et spor i form av en i- eller j-lyd på konsonanten foran."

Ut fra opplysningene fra navnekonsulenten og andre personer som er kyndige i sørsamisk, ser ikke Kartverket at det er grunnlag for å endre skrivemåten av navnet *Byrkije*.

Kunngjøring

Kommunene skal sørge for at vedtaket gjøres kjent for de partene i kommunen som har klagerett etter § 10 første ledd i loven, og som ikke er adressater i dette brevet.

Bruk av vedtatte skrivemåter

Vi vil minne om reglene i stedsnavnloven om plikt til å bruke vedtatte skrivemåter, jf. § 9, spesielt første setning, som har denne ordlyden: *Når skrivemåten av eit stadnamn er fastsett etter denne lova og ført inn i stadnamnregisteret, skal han brukast av eige tiltak av dei som er nemnde i § 1 tredje ledd.* Det vil si organer for stat, fylkeskommune og kommune samt selskaper som det offentlige eier fullt ut.

Når det samme navnet er brukt om ulike navneobjekter på samme sted, skal skrivemåten i primærfunksjonen som hovedregel være retningsgivende for skrivemåten i de andre funksjonene.

Klage

Etter § 12 i lov om stadnamn kan vedtak om skrivemåten påklages av dem som etter § 6 første ledd bokstav a til d har rett til å ta opp saker om skrivemåten av stedsnavn. Klagefristen er tre uker fra meldinga om vedtaket er kommet fram til mottaker. Dersom denne meldinga skjer ved offentlig kunngjøring, starter klagefristen fra den dagen vedtaket blir kunngjort første gang. De som har klagerett, har rett til å se saksdokumentene, som er arkivert hos vedtaksorganet. Det er anledning til å søke om utsatt iverksetting av vedtaket til klagefristen er ute eller klagen er avgjort.

Eventuell klage skal sendes til Statens kartverk med kopi til kommunen. Klagen skal grunngis, og grunngivingen må behandle alle navn eller navneledd klagen gjelder.

Når man tar opp en klagesak, gjelder de samme saksbehandlingsreglene som for navnesaker ellers. Dersom vedtaket blir opprettholdt, sender Kartverket saken videre til ei særskilt klagenemnd oppnevnt av Kulturdepartementet.

Vennlig hilsen

Lars Mardal
fylkeskartsjef

Berit Sandnes
stedsnavnansvarlig

Dokumentet sendes uten underskrift. Det er godkjent i henhold til interne rutiner.

Mottaker: HATTFJELLDAL KOMMUNE
GRANE KOMMUNE
NAMSSKOGAN KOMMUNE
RØYRVIK KOMMUNE
NORDLAND FYLKESKOMMUNE
TRØNDELAG FYLKESKOMMUNE
Gieleaernie v/ Berit Ellen Gaino Jåma
Sitji Jarngje
Tjåehkere sijte/Østre Namdal reinbeitedistrikt v/ Anta Joma
Byrkije sijte/Børggefjell reinbeitedistrikt v/ Tor Enok Larsen
Børggefjell nasjonalparkstyre v/ Tore Tødås

Kopi SAMEDIGGI / SAMETINGET
MILJØDIREKTORATET
STATENS VEGVESEN REGION MIDT MOLDE KONTORSTED



Adresseinformasjon fylles inn ved ekspedering. Se mottakerliste nedenfor.

Deres ref.:

Vår ref.:

Dato:

Sak/dok.: 06/02293-82

12.03.2020

Ark.: 326.12 BS

Oppstart av klagesak 2020/97 – oppr. navnesak 2019/83 – Byrkije - Burkije i Røyrvik, Hattfjelldal, Grane og Namsskogan kommuner

Statens kartverk gjorde den 2.12.2019 vedtak om skrivemåten *Byrkije* for det sørsamiske navnet på fjellområdet på grensa mellom Trøndelag og Nordland, *Børgefjell* på norsk. Området ligger i kommunene Røyrvik, Hattfjelldal, Grane og Namsskogan. Saken var en gjenopptaking av et tidligere vedtak fra 1995.

Gieleaerne (sørsamisk språk- og kultursenter i Røyrvik) søkte den 5.12.2019 om forlenget klagefrist, og fikk fristen forlenget til februar 2020. Det kom inn to klager i løpet av februar.

Hattfjelldal kommune klaget på vedtaket i brev datert den 14.02.2010. Det viktigste argumentet for klagen er at skrivemåten *Byrkije* ikke er i samsvar med uttalen. Samisk språkkonsulent i kommunen viser til det store lyd materialet som Gieleaerne sendte i den opprinnelige saken, og analysen gjort av professor Mikael Vinka, samt underskriftsliste med over 100 navn for skrivemåten *Burkije*.

Røyrvik kommune klaget på vedtaket i et brev datert 28.2.2020. Også de viser til tradisjonell nedarvet uttale på stedet som en viktig grunn til å velge en skrivemåte med *u* i første stavelse; kommunen foreslår nå *Burkeje*. Kommunen legger bl.a. tekster av Bergsland, Lagercranz og Qvigstad som viser stor variasjon i måten man prøver å gjengi vokalen i første stavelse.

Når det blir reist klagesak, blir saken gjennomført på samme måte som i den første runden i navnesaken, jf. § 12 femte ledd i lov om stadnamn.

Kartverket sender med dette saken på lokal høring i kommunene, jf. § 8 i lov om stadnamn. Saken gjelder:

- **Byrkije – Burkije** eller **Burkeje** – navn på fjellområde, norsk Børgefjell
- **Byrkije – Burkije** eller **Burkeje** – navn på fjell, norsk Store Børgefjellet

For flere opplysninger om navna, se innsynsløsningen vår for SSR: <http://norgeskart.no/ssr/>.

Lokal høring

Kartverket har vedtaksrett for skrivemåten av naturnavn. Før det gjøres vedtak, har kommunen rett til å uttale seg, og lokale organisasjoner har rett til å uttale seg om skrivemåten av navn som de har særlig tilknytning til.

■ www.kartverket.no

Ifølge loven skal skrivemåten fastsettes med utgangspunkt i den nedarva, lokale uttalen av navnet. Derfor ber vi om at alle som uttaler seg, opplyser hva som er den lokale dialektuttalen. Dersom navnet blir uttalt på ulike måter, ber vi om å få opplyst de forskjellige uttaleformene.

Normeringsprinsipp og saksgang

Etter § 4 i stadnamnlova er hovedregelen å ta utgangspunkt i den nedarvete, lokale uttalen og følge gjeldende rettskrivingsprinsipp ved normering av stedsnavn. Skrivemåten skal være praktisk og ikke skygge for meningsinnholdet i navnet.

Skrivemåten i primærfunksjonen vil normalt være retningsgivende for skrivemåten av det samme navnet i andre funksjoner, f.eks. for adressenavn som er like eller avledet av navnet, jf. § 4 tredje ledd.

Kommunen har ansvaret for å kunngjøre at navnesaken er reist, f.eks. ved notis i lokalavis og på nettsidene sine. Kommunen har også ansvaret for å innhente og samordne de lokale høringsuttalelsene. De skal sendes til *Språkrådet, Postboks 1573 Vika, 0118 Oslo (post@sprakradet.no)*, med kopi til Kartverket. Språkrådet vil så gi endelig tilråding til Kartverket. Ordinær høringsfrist for kommunen er to måneder fra kommunen mottar dette brevet.

Dersom klager ikke får medhold i klagesaken, sender Kartverket saken videre til Klagenemnda for stedsnavnsaker for endelig avgjørelse. Når Klagenemnda gjør vedtak for samiske navn, må samiskkyndig representant være til stede.

Vi gjør oppmerksom på at hørings svar som er kommet inn tidligere, vil følge saken og behøver ikke sendes inn på nytt.

For opplysninger om saksgang, kontakt Kartverket på telefon 08700. For navnefaglige spørsmål, kontakt Språkrådet på telefon 22 54 19 50.

Med vennlig hilsen

Lars Mardal og Finn Ørnes
Fylkeskartsjefer i Trøndelag og Nordland

Berit Sandnes
stedsnavnansvarlig

Dokumentet sendes uten underskrift. Det er godkjent i henhold til interne rutiner.

Mottaker: HATTFJELLDAL KOMMUNE
GRANE KOMMUNE
NAMSSKOGAN KOMMUNE
RØYRVIK KOMMUNE
NORDLAND FYLKESKOMMUNE
TRØNDELAG FYLKESKOMMUNE

Kopi Berit Ellen Gaino Jåma, Giëleaernie
Sijti Jarngje
Tjåehkere sijte



Alle fylkesmenn
Alle kommuner med delegert forvaltningsmyndighet
Alle nasjonalparkstyrer

Trondheim, 25.10.2019

Deres ref.:
[Deres ref.]

Vår ref. (bes oppgitt ved svar):
2019/12574

Saksbehandler:
Hege Langeland

Utforming av dispensasjoner i verneområder

Det gis en rekke tillatelser og dispensasjoner fra verneforskriftene for ulike tiltak i verneområdene. Miljødirektoratet erfarer at en del vedtak ikke har en tilstrekkelig presis angivelse av vilkårene.

Hovedregelen er at vilkårene for en tillatelse eller dispensasjon skal fremgå av vedtaket. I en byggetillatelse skal det derfor fremgå presist hva det er gitt tillatelse til, herunder med arealangivelse og plassering. Miljødirektoratet ber om at disse vilkårene fremgår tydelig av vedtaket, og at en unngår at vilkårene kun angis med en referanse til søknaden (gjørne beskrevet som "i henhold til søknaden").

Tilsvarende skal kart som viser plassering av tiltaket, evt. koordinater, fremgå av selve vedtaket. Dersom tillatt plassering fremgår av et vedlegg, er vedlegget å anse som en del av vedtaket. I slike tilfeller må både vedtaket og kartvedlegget lastes opp i Miljøvedtaksregisteret.

Det bør videre unngås å benytte vilkår som er utformet som henstillinger eller anbefalinger, ikke minst av hensyn til håndhevelse og fare for feilvurderinger og misforståelser. I vedtak hvor det gis pålegg, f.eks. om fjerning av bygninger eller opprydding, bør det også settes en tidsfrist for gjennomføringen.

Det kan videre være gunstig å sette som vilkår at det sendes bilder av utførte byggetiltak når disse er gjennomført. Slik dokumentasjon vil kunne være nyttig av kontrollhensyn og for å dokumentere byggets tilstand for eventuelt senere saker.

Presis angivelse av vilkårene til en tillatelse, er videre viktig for at naturoppsynet skal kunne kontrollere lovligheten av tiltakene i felt.

Hilsen
Miljødirektoratet

Dette dokumentet er elektronisk godkjent

Trond Flydal
seksjonsleder

Hege Langeland
seniorrådgiver



DET KONGELIGE
KLIMA- OG MILJØDEPARTEMENT

Kommunene
Fylkesmennene
Nasjonalparkstyrene
Frivillige Organisasjoners Redningsfaglige Forum
Hovedredningssentralen
Politidistriktene

Deres ref

Vår ref

Dato

13/120-16

15. mai 2020

Retningslinjer om redningstjenestens bruk av snøskuter i utmark og i verneområder

1. Innledning

Disse retningslinjene erstatter retningslinjene i brev 31. januar 2013 fra Klima- og miljødepartementet (da Miljøverndepartementet) om redningstjenestens bruk av snøskuter i utmark og i verneområder.

Retningslinjene er oppdatert med en omtale av grunneiers rettigheter og plikter når det gjelder redningstjenestens bruk av snøscooter under øvelser i utmark, se nytt punkt 8. En slik omtale var ikke med i retningslinjene fra 2013, og har vært etterlyst. De øvrige punktene i retningslinjene er uendret, med unntak for en oppdatert henvisning i punkt 2 til Organisasjonsplan for redningstjenesten av 6. desember 2019.

Alle punktene i retningslinjene er utarbeidet av Klima - og miljødepartementet og Justis- og beredskapsdepartementet i samarbeid.

2. Redningstjenesten

Redningstjenesten er den offentlige organiserte øyeblikkelige innsatsen fra flere samvirkepartnere for å redde mennesker fra død eller skade som følge av akutte ulykkes- eller faresituasjoner, og som ikke blir ivaretatt av særskilt opprettede virksomheter eller ved særskilte tiltak, jf. organisasjonsplan for redningstjenesten fastsatt ved kgl. res. 6. desember 2019. Redningstjenesten koordineres administrativt av Justis- og beredskapsdepartementet

Postadresse
Postboks 8013 Dep
0030 Oslo
postmottak@kld.dep.no

Kontoradresse
Kongens gate 20
www.kld.dep.no

Telefon*
22 24 90 50
Org.nr.
972 417 882

Avdeling

Saksbehandler
Hege Feiring
22 24 58 91

og omfatter land-, sjø- og luftredningstjeneste. Redningstjenesten utøves som et samvirke mellom offentlige, frivillige redningsorganisasjoner og private aktører under ledelse av Hovedredningssentralen og underordnede lokale redningssentraler. Hvert politidistrikt utgjør en slik lokal redningssentral under ledelse av politimesteren. Det er Hovedredningssentralen eller lokal redningssentral som kaller ut redningstjenestens frivillige organisasjoner dersom det er behov for deres bistand.

3. Oversikt over gjeldende regler for motorferdsel i utmark og i verneområder

Motorferdsel i utmark og vassdrag reguleres av motorferdselloven 10. juni 1977 nr. 82 med tilhørende forskrifter. Bruk av motorkjøretøyer, herunder ATV og snøscootere, er særskilt regulert i forskrift for bruk av motorkjøretøyer i utmark og på islagte vassdrag 15. mai 1988 nr. 356. Reglene gjelder uavhengig av om utmarka ligger i eller utenfor verneområder.

Redningstjenestens adgang til motorferdsel i utmark og på vassdrag fremgår av motorferdselloven § 4 første ledd bokstav a:

”Uten hinder av § 3 er motorferdsel tillatt i forbindelse med:

- a) Politi-, ambulanse- og redningstjeneste og oppsyns- og tilsynstjeneste etablert med hjemmel i lov”.

I Miljøverndepartementets rundskriv T-1/96 pkt. 6.1 legges det til grunn at bestemmelsen ikke bare gir hjemmel for kjøring i utryknings situasjoner, men også hjemler motorferdsel i forbindelse med øvelses- og utdanningsvirksomhet for enheter som politi, Røde Kors Hjelpekorps, Norsk Folkehjelp, Norske Redningshunder og liknende frivillige hjelpeorganisasjoner som deltar i den offentlige redningstjeneste. Det er en forutsetning at øvelsene er ledd i et øvelsesprogram, det vil si at det er reelle øvelser som er et ledd i redningstjenestens organiserte øvelsesvirksomhet. Øvelses- og utdanningsvirksomheten må videre innskrenkes til så begrensede områder og til så kort tidsrom som mulig for å unngå skader og ulemper for friluftsliv, naturopplevelse og naturmiljø. Ved planlegging av slike øvelser er det ønskelig, når det er tidsmessig praktisk mulig, at det tas kontakt med den aktuelle kommunen, eventuelt med fylkesmannens miljøvern avdeling, for samarbeid om tidspunktet for øvelsen og hvor og hvordan øvelsen skal foregå.

Motorferdselloven § 4 a åpner ikke for øvingskjøring for redningstjenesten ut over det som inngår i organiserte redningsøvelser fastsatt i øvelsesprogram. Bestemmelsen omfatter heller ikke bruk av snøscooter utelukkende for å gjøre seg kjent.

I verneområder gjelder i tillegg verneforskriftenes eventuelle regler for motorferdsel. Dersom verneforskriften ikke inneholder bestemmelser om motorferdsel, er adgangen til motorferdsel kun regulert gjennom de alminnelige reglene i motorferdselloven med tilhørende forskrifter samt naturmangfoldloven kap. II og V.

For de fleste verneområdene er det fastsatt i verneforskriftene at motorferdsel til lands og til vanns er forbudt. Det er imidlertid gjort unntak for kjøring til visse formål, blant annet for kjøring i forbindelse med ambulanse, politi, brannvern- og redningsvirksomhet. Det fremgår imidlertid normalt av verneforskriftene at unntaket ikke gjelder øvingskjøring. Det betyr at øvingsvirksomhet som hovedregel skal legges utenfor verneområdene.

For søknader om øvingsvirksomhet gjelder også de miljørettslige prinsippene i naturmangfoldloven §§ 8-12, jf. § 7.

4. Forberedende redningstjeneste

For at redningsaksjoner kan gjennomføres så effektivt og sikkert som mulig, skal det legges til rette for at organisasjonene kan drive øvingskjøring med snøscooter i områder hvor det kan forventes mulige redningsaksjoner. Med øvingskjøring menes nødvendig kjøring med snøscooter under organisert redningsøvelse. Grunnopplæring i bruk av snøscooter inngår ikke i dette.

Øvingskjøringen skal ivareta behovene som den enkelte organisasjon har, slik at de kan gjennomføre en effektiv redningsaksjon med høy sikkerhet for egne mannskaper. Samtidig skal øving skje på en måte som ivaretar hensynet til naturmangfold, friluftsliv og naturopplevelser. Dette er særlig viktig innenfor verneområder, der områdets verneverdier skal beskyttes. All øvingsvirksomhet som kan legges utenfor et verneområde, **skal** derfor foregå utenfor verneområdet.

Øvingskjøring utenfor verneområder som ikke er fastsatt i øvelsesplan – se nærmere om øvingsplaner i punkt 5 – krever dispensasjon fra § 6 i forskrift for bruk av motorkjøretøyer i utmark og på islagte vassdrag. Søknad om dispensasjon sendes kommunen, da det er kommunestyret som har myndighet til å gi slik dispensasjon. Eventuelt behov for motorkjøretøyer for å gjøre seg kjent, forutsettes at dekkes i samband med øvingskjøring, slik at dispensasjon for ren kjentmannskjøring som hovedregel ikke vil være nødvendig utenfor verneområder.

Innenfor vernede områder er utgangspunktet i de fleste verneområder at øvingskjøring er forbudt. Det er et overordnet mål i verneområder å redusere motorisert ferdsel til et minimum, derfor skal slik ferdsel begrenses til det som er strengt nødvendig. For å være i stand til å redde liv og ivareta egen sikkerhet ved redningsoperasjoner, vil imidlertid redningstjenesten til en viss grad være avhengige av mulighet for øvingskjøring og i praksis særlig kjøring for å bli kjent ("kjentmannskjøring") innenfor verneområder.

Øvingskjøring og kjentmannskjøring innenfor et verneområde kan skje dersom det gis dispensasjon fra verneforskriften etter den generelle dispensasjonsbestemmelsen i naturmangfoldloven § 48. Søknad om dispensasjon sendes forvaltningsmyndigheten for verneområdet. Forvaltningsmyndigheten skal vurdere slike søknader etter § 48 første

alternativ, som gjelder dispensasjon for kjøring som ikke er i strid med verneformålet, eller som kan skade verneverdiene nevneverdig.

Ved vurdering av om tiltaket er i strid med verneformålet og om det påvirker verneverdiene nevneverdig, må det tas utgangspunkt i verneformålet slik det er angitt i formålsbestemmelsen for aktuelt verneområde. Det må vurderes konkret i hvilken grad motorferdsel vinterstid er i strid med de formål som er angitt, herunder påvirkning på naturtyper, arter mv. Dersom friluftsliv er del av verneformålet skal det i vurderingen her også legges vekt på at forebyggende redningstjeneste er viktig for allmennhetens friluftslivsutøvelse.

Forvaltningsmyndigheten skal som hovedregel bare kunne gi dispensasjon til øvingskjøring og kjentmannskjøring som er ledd i en øvingsplan. Se nærmere om innholdet i øvingsplaner i punkt 5 nedenfor. Dersom øvingsplanen er forankret sentralt (på nasjonalt nivå) hos Røde Kors Hjelpekorps, Norsk Folkehjelp, Norske redningshunder eller andre lignende større redningsorganisasjoner, og planen er i samsvar med vurderinger fra lokal redningssentral, skal forvaltningsmyndigheten normalt gi dispensasjon til kjøring som omsøkt i planen, herunder gi dispensasjon for flere år av gangen, såfremt dette ikke vil stride mot vernevedtakets formål og ikke vil påvirke verneverdiene nevneverdig. Kjøring som det er søkt om gjennom slike sentralt forankrede planer skal i utgangspunktet anses som strengt nødvendig kjøring, jf. at motorferdsel i verneområder skal begrenses til det som er strengt nødvendig. Denne føringen gjør at forvaltningsmyndighetens skjønnsrom ved søknadsbehandling av slike sentralt forankrede øvingsplaner blir mindre.

Kopi av dispensasjoner skal sendes til Miljødirektoratet og Statens naturoppsyn samt fylkesmannen der dispensasjonen fattes av et nasjonalpark- eller verneområdestyre.

For kjøring som ikke er fastsatt i øvelsesplan, kreves dispensasjon fra kommunen etter § 6 i forskrift for bruk av motorkjøretøyer i utmark og på islagte vassdrag i tillegg til dispensasjon fra forvaltningsmyndigheten.

Kjøring i forbindelse med tilsyn og vedlikehold av kritisk infrastruktur for redningstjenesten

Med kritisk infrastruktur siktes til sambandsstasjoner og relé-stasjoner utplassert midlertidig eller permanent på sentrale utsiktspunkter, nødkjelkehus med førstehjelpsutstyr og forhåndsutplassert transportutstyr. Slik kritisk infrastruktur trenger tilsyn, etterforsyning, kontroll og bytte av batterier mv. Behovet for slikt tilsyn vil variere med temperaturforhold, nedbør mv.

Utenfor verneområder åpner ikke motorferdselloven for slik kjøring for redningstjenesten ut over det som inngår i organiserte redningsøvelser fastsatt i øvelsesplan. Tilsynsskjøring som ikke er fastsatt i øvelsesplan, krever dispensasjon fra kommunestyret etter forskrift for bruk av motorkjøretøyer i utmark og på islagte vassdrag § 6.

Innenfor verneområdene er kjøring i forbindelse med tilsyn og vedlikehold avhengig av dispensasjon fra forvaltningsmyndigheten for verneområdet etter naturmangfoldloven § 48, se nærmere om dette over.

5. Innholdet i øvingsplanene

Øvingsplanene må være i samsvar med gjeldende regelverk i utmark og i verneområder, og skal inneholde:

- En beskrivelse av områdene hvor øvingsvirksomhet skal foregå, og i den grad det er mulig å forhåndsfastsette, trasèer for bruk av snøscooter
- En nærmere beskrivelse av innholdet i og omfanget av øvingsvirksomheten
- Forventet tidspunkt for øvingsvirksomheten
- Forventet antall deltakere og snøscootere
- Redningstjenestens vurdering av øvingsområde, tidspunkt for øving, innhold og omfang sett opp mot motorferdsellovens krav om at bruk av snøscooter skal foregå aktsomt og hensynsfullt for å unngå skade og ulempe for naturmiljøet og mennesker.

Planene skal ta utgangspunkt i at øvingsvirksomhet primært skal skje utenfor verneområdene.

Så langt det er mulig å planlegge, skal øvingsplanene også gi en beskrivelse av forebyggende redningstjeneste/sikring, jf. punkt 7 nedenfor.

Øvingsplanene skal sendes til kommunen og til lokal redningssentral v/politimesteren. Politimesteren går gjennom planene og gir sin vurdering, før øvingsplanene sendes til forvaltningsmyndigheten for eventuelle verneområder som berøres.

I de tilfeller øvingsplanen inneholder aktiviteter som krever dispensasjon etter § 6 i forskrift for bruk av motorkjøretøyer i utmark og på islagte vassdrag, må kommunen vurdere om dispensasjon kan gis.

Innenfor berørte verneområder skal øvingsplanene danne grunnlaget for søknader om dispensasjon til øvingskjøring etter naturmangfoldloven § 48, jf. punkt 4 i retningslinjene her.

Øvingsplaner som berører verneområder bør innarbeides i forvaltningsplanen for verneområdet, eller legges som vedlegg til forvaltningsplanen.

6. Godkjenning fra lokal redningssentral (politiet)

Redningstjenesten skal før øvelser finner sted og på fastsatt skjema (kjøreordre), senest 12 timer før kjentmannskjøring/øvelsen starter melde fra til lokal redningssentral. Her skal det være en henvisning til øvingsplanene, jf. punkt 5, samt tidspunkt, område/traseer, antall

snøscootere som skal være med samt registreringsnummer på disse. Det skal også fremgå hvem som er leder for øvelsen.

Lokal redningssentral underskriver på skjemaet som returnerer det til organisasjonen snarest og senest 12 timer etter at man har mottatt skjemaet. Dersom øvelsen skal foregå innenfor et verneområde, skal lokal redningssentral også informere forvaltningsmyndigheten for verneområdet om når øvelsen finner sted, jf. at det er forvaltningsmyndigheten som har gitt dispensasjon. Lokal redningssentral må også informere Statens naturoppsyn om øvelsen.

Kopi av "kjøreordren" skal medfølge hver enkelt snøscooter som deltar i øvelsen.

Dersom øvelsen foregår i et verneområde skal organisasjonen etter gjennomført øvelse på fastsatt skjema sende en kort rapport om omfanget av kjøringen til forvaltningsmyndigheten for verneområdet.

Snøscootere som eies av organisasjonen og som benyttes skal være tydelig merket med organisasjonens emblem (logo). Private scootere som organisasjonen disponerer til gjennomføring av oppdrag skal merkes slik at det fremgår at disse er under organisasjonens tjeneste.

7. Forebyggende redningstjeneste/sikring

Eksempler på forebyggende redningstjeneste kan være mer rutinepreget merking/varsling av rasfare, farlige isforhold og liknende. Slikt arbeid bør i likhet med forberedende redningstjeneste vurderes i øvingsplan for redningsvirksomhet, se nærmere om dette ovenfor. Planen bør skissere beredskapsbehov og tiltak i forbindelse med spesielle snø og isforhold osv.

For motorferdsel i forbindelse med slikt arbeid utenfor verneområdene må det søkes om dispensasjon fra kommunen etter § 6 i forskrift for bruk av motorkjøretøyer i utmark og på islagte vassdrag.

Motorferdsel i forbindelse med slikt arbeid i verneområder krever dispensasjon fra verneforskriften etter naturmangfoldloven § 48. Søknad om dispensasjon sendes til forvaltningsmyndigheten for verneområdet. Dispensasjon kan gis for flere år. Der dispensasjonen fattes av et nasjonalpark- eller verneområdestyre skal dette sende kopi av dispensasjonen til Miljødirektoratet og Statens naturoppsyn samt fylkesmannen.

Av og til kan det være nødvendig med avsperring eller skilting av et særlig rasfarlig område, eller i områder med isforhold eller isgang helt utenom det vanlige. Det er politiet som skal bedømme og avgjøre behov og omfang av slike sikringstiltak og besørge nødvendig iverksettelse. Dersom slike tiltak er aktuelt i verneområder, skal politiet melde fra til forvaltningsmyndighet og oppsyn om de beslutninger som politiet har truffet. Det vil i slike tilfeller ikke være nødvendig å søke forvaltningsmyndigheten om tillatelse. I slike helt

spesielle tilfeller utenfor verneområdene, vil det heller ikke være nødvendig å søke om dispensasjon hos kommunen. Kjøreordren fra lokal redningsentral må medfølge de snøscooterne som deltar.

8. Grunneiers rettigheter og plikter

Motorferdselloven, som regulerer adgangen til motorisert ferdsel i utmark, innskrenker ikke grunneiers råderett over egen eiendom. Det vil si at grunneier i utgangspunktet kan nekte eller begrense snøscooterkjøring selv om kjøringen ikke er forbudt etter motorferdselregelverket.

Norsk redningstjeneste har siden 1960-tallet bygget på det såkalte samvirkeprinsippet: Samvirkeprinsippet fremgår i dag av gjeldende organisasjonsplan for redningstjenesten, fastsatt ved kgl. res. 6. desember 2019. Formålet med organisasjonsplanen er å "ivareta en integrert redningstjeneste basert på nasjonal dugnad og samvirke mellom offentlige, frivillige og private aktører", jf. pkt. 1.1.

I organisasjonsplanen pkt. 1-4 heter det blant annet:

«Redningstjenesten utøves som et samvirke mellom offentlige organer, frivillige organisasjoner, private virksomheter og personer. [...]. Samvirkeprinsippet innebærer at alle aktører har et selvstendig ansvar for å sikre best mulig samvirke både i det forberedende arbeidet og under redningsaksjoner.»

Med "ansvar" siktes til et samfunnsmessig ansvar, ikke et juridisk forpliktende ansvar. Grunneier er dermed ikke rettslig forpliktet til å tillate redningstjenesten å kjøre snøscooter i utmark eller på annen måte stille sin eiendom til disposisjon i forbindelse med redningstjenestens øving. Samvirkeprinsippet er imidlertid et viktig uttrykk for den dugnadsånden som norsk redningstjeneste bygger på, og gir grunnlag for en forventning om at alle, herunder private grunneiere, bidrar og tar ansvar for redningstjenesten, ikke bare under redningsaksjoner men også under øvelser, for å sikre at redningsaksjonene skal kunne gjennomføres på en så effektiv, sikker og god måte som mulig.

Organisasjonsplan for redningstjenesten pkt. 1-3 definerer begrepet samvirkepartnere slik:

«Offentlige organer, frivillige organisasjoner og private virksomheter og personer som kan bidra med kompetanse, personell, materiell og/eller infrastruktur under redningsaksjoner.».

Adkomst til privat grunn under organiserte redningsøvelser fastsatt i øvingsplan, er et eksempel på type infrastruktur som kan anses å omfattes av samvirkeprinsippet.

Med henvisning til samvirkeprinsippet vil departementet derfor oppfordre grunneiere til å bidra til gjennomføring av redningsøvelser ved å tillate bruk av snøscooter når det er nødvendig for å gjennomføre slike øvelser.

For redningstjenestens reelle utrykninger/redningsoppdrag vil adgang til å bruke snøscooter og andre motoriserte fremkomstmidler over privat grunn følge av nødrettsreglene. Politiets adgang til å ivareta enkeltpersoners eller allmennhetens sikkerhet følger av politiloven § 7.

Med hilsen

Øivind Dannevig (e.f.)
avdelingsdirektør

Hege Feiring
seniorrådgiver

Dokumentet er elektronisk signert og har derfor ikke håndskrevne signaturer

Kopi

Miljødirektoratet
Postboks 5672 Torgarden
7485 TRONDHEIM

Saksbehandler Tore Tødås

Vår ref. 2020/5623-0 432.3

Deres ref.

Dato 05.05.2020

Behov for styrket naturoppsyn i verneområder

Som et resultat av Covid 19 virus med tilhørende tiltak vil mange norske statsborgere velge norgesferie i 2020. Dette pga. restriksjoner på utenlandsreiser, frykt for å bli smittet og et ønske om å støtte opp den norske reiselivsnæringen som har fått hard medfart som følge av koronakrisen.

At mange velger Norgesferie vil bety at våre verneområder kan få betydelig økt besøk. Både av nye og gamle brukergrupper med ulik kunnskap om ferdsel i sårbar natur. I utgangspunktet er vi positive til at våre områder får besøk under forutsetning av at dette ikke går på bekostning av verneverdiene.

For at verneverdiene skal bli ivaretatt på en best mulig måte, at de besøkende får gode opplevelser og at vi i forvaltningen får best mulig kunnskap om status er det viktig med operativt feltpersonell/oppsyn i områdene. Fra verneområdeforvaltningen er vi nå bekymret over at begrensede ressurser til oppsyn kan føre til dårlig oppfølging av økt besøkstrykk. Vi ser et økende behov for å ha personell i verneområdene for å gi informasjon/veiledning til besøkende, og for å følge opp eventuelle brudd på vernebestemmelsene. I tillegg har forvaltningen behov for kunnskap om konsekvensene av økt besøk, dette for videre å kunne gjennomføre besøksforvaltningstiltak som korrigerer evt. skader ved økt besøk.

Vi som forvalter større verneområder hos Fylkesmannen i Trøndelag ber derfor om at ressursene til oppsyn i 2020 økes betydelig slik at det kan iverksettes økt oppsyn/tilsyn. Enten gjennom økt tjenestekjøp eller ved mer SNO ressurs.

Med hilsen

Astrid Alice Haug Nasjonalparkforvalter	Marit Sophie Berger Nasjonalparkforvalter	Hege Sæther Moen Verneområdeforvalter	Steinar Bach Nasjonalparkforvalter
--	--	--	---------------------------------------

Roar Pettersen Verneområdeforvalter	Kirsten Thyrum Nasjonalparkforvalter	Eli Grethe Nisja Nasjonalparkforvalter	Eli Cora Myrseth Nasjonalparkforvalter
--	---	---	---

Tore Tødås
Nasjonalparkforvalter



[MottakerNavn]
[Adresse]
[PostNr] [Poststed]

Trondheim, 14.05.2020

Deres ref.:
[Deres ref.]

Vår ref. (bes oppgitt ved svar):
2019/13529

Saksbehandler:
Heidi Ydse

Annerledes sommeren 2020- behov for styrket naturoppsyn i store verneområder og nasjonalparker

Som et resultat av koronasituasjonen har vi registrert økt ferdsel i mange verneområder. På grunn av restriksjoner på utenlandsreiser vil nok nordmenn i stor grad feriere i Norge i år, og vi regner med enda større trykk på mange verneområder nå i sommermånedene. Dette er en tid på året som er sårbar for mange arter og naturtyper, og økt ferdsel kan derfor få store konsekvenser. Det kan være motorisert ferdsel på barmark, løse hunder, overholdelse av ferdselsforbud i sjøfuglområder, droneflyging, mye søppel osv.

Av den grunn vil det kanskje være nødvendig å øke tilsynet og tilstedeværelsen i flere verneområder. Vi ber derfor forvaltningsstyrene om å risikovurdere situasjonen i verneområdene de forvalter og å gi SNO en revidert oversikt over delområder i verneområdene det er behov for økt oppsyn i sommer. SNO på sin side vil forsøke å øke tilstedeværelsen i de delområdene som blir prioritert av dere, men må samtidig påpeke at en slik omprioritering vil kunne føre til mindre tilstedeværelse i andre deler av verneområdene denne sommeren.

SNO ber om tilbakemelding i vedlagt skjema innen 25. mai.

Hilsen
Miljødirektoratet

Dette dokumentet er elektronisk godkjent

Morten Kjørstad
avdelingsdirektør

Heidi Ydse
seksjonsleder

Tenk miljø - velg digital postkasse fra e-Boks eller Digipost på www.norge.no.



**Byrkije nasjonalpaarhkeståvroe/Børgefjell nasjonalparkstyre
v/nasjonalparkforvalter Tore Tødås
Stadionveien 6
7898 Limingen**

Røyrvik, 16.04.2020

Vår saksbehandler:
Børje Cato Moen, tlf. 915 29 350

Søknad om dispensasjon fra verneforskriften for Børgefjell/Byrkije nasjonalpark for bruk av snøscooter for transport til fjellstyrets utleiehytter ved Orvatnet

Røyrvik fjellstyre søker herved om dispensasjon fra verneforskriften for Børgefjell/Byrkije nasjonalpark for bruk av snøscooter for transport til fjellstyrets utleiehytter ved Orvatnet ifm vedarbeid. Restriksjoner pga koronapandemien gjør at kryssing av landegrensen mellom Norge og Sverige bidrar til at Røyrvik fjellstyre ikke kan benytte seg av dispensasjonen som er gitt tidligere, fra grensen ved Leipikvatnet og inn til Orvatnet.

Søknaden gjelder for inntil fem av fjellstyrets medlemmer i perioden 17.04.2020 til 01.05.2020. Kjøringen vil foregå inntil tre dager i denne perioden. Forslag til kjøretrasé er inntegnet på vedlagt kart.

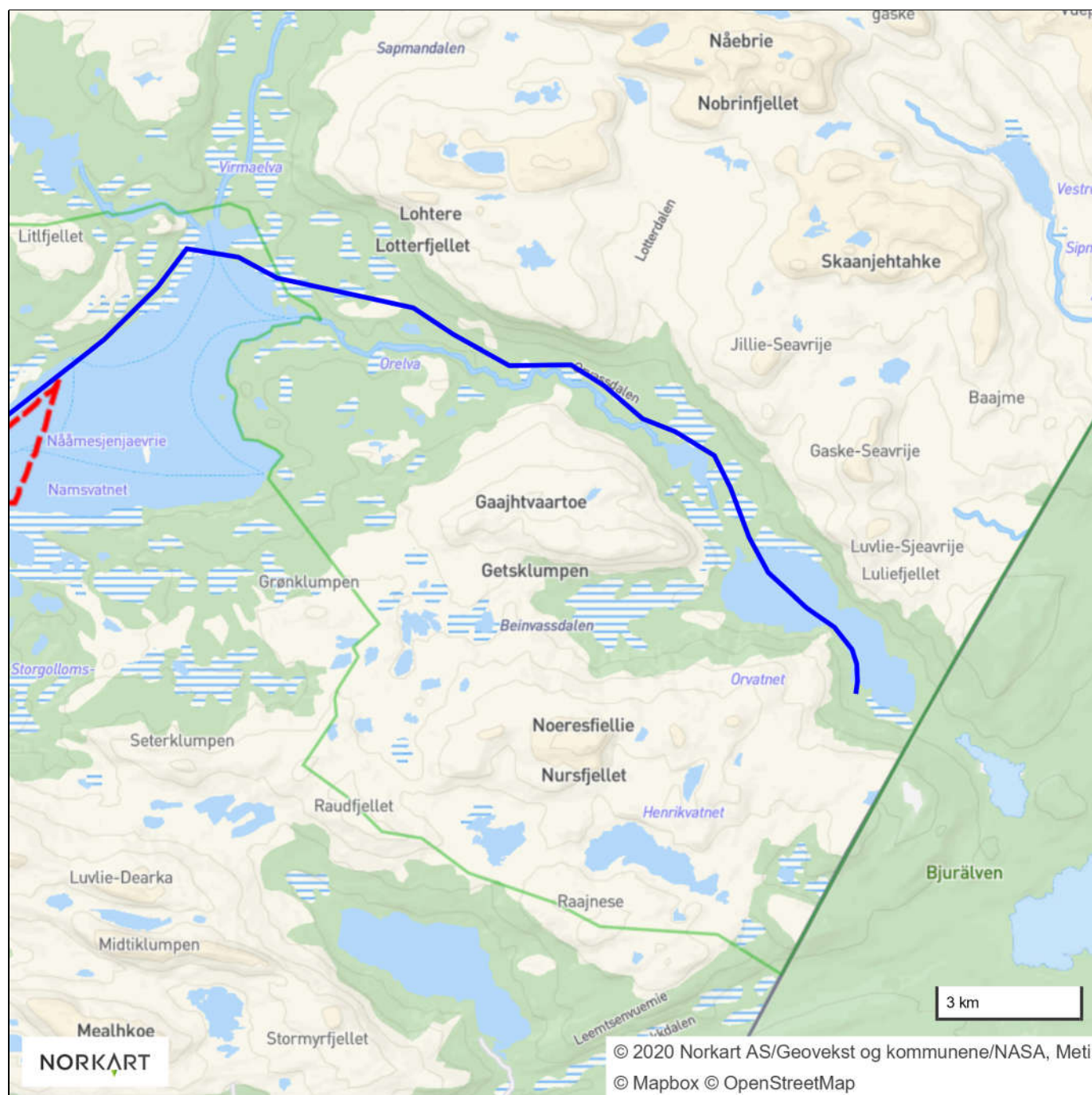
Vedlegg:

- Forslag til kjøretrasé

Med vennlig hilsen

For Røyrvik fjellstyre
Børje Cato Moen
Fjellopsyn/dl

Forslag til kjøreturasé





**Byrkije nasjonalpaarhkeståvroe/
Børgefjell nasjonalparkstyre**

Postadresse
Postboks 2600
7734 Steinkjer

Besøksadresse
Stadionveien 6
7898 Limingen

Kontakt
Sentralbord: +47 74 16 80 00
Direkte: +47 74 16 80 86
tore.todas@fylkesmannen.no
<http://nasjonalparkstyre.no/Borgefjell>

Røyrvik Fjellstyre
7898 LIMINGEN

Saksbehandler Tore Tødås

Vår ref. 2018/12945-0 432.3

Deres ref.

Dato 17.04.2020

Foreløpig svar på søknad om dispensasjon fra verneforskriften for Børgefjell nasjonalpark våren 2020 ifb. med vedhugst - Røyrvik fjellstyre

Vi bekrefter mottak av Deres brev av 16.04.20 som i dag er arkivført på arkivsak 2018/12945.

Søknaden omfatter tiltak/aktivitet som nasjonalparkforvalter **ikke** har delegert myndighet til å fatte vedtak om. Røyrvik fjellstyre har tidligere fått alle dispensasjoner som ligger innenfor nasjonalparkforvalters myndighetsområde å avgjøre administrativt.

Dette betyr at søknaden må behandles av nasjonalparkstyret ihht. verneforskriften og naturmangfoldlovens bestemmelser. Neste ordinære styremøte er satt til 24.06.20.

Vi har vurdert mulighetene for å gjennomføre eget epost/digitalt møte for behandling av søknaden, dvs. at administrasjonen utarbeider saksfremlegg som sendes nasjonalparkstyret til behandling. Ihht. nasjonalparkstyrets vedtekter skal innkalling med saksdokumenter sendes styrets medlemmer senest 1 uke før møtet. Dette betyr at vedtak tidligst kan fattes en uke etter at saksfremlegget er sendt ut. Dette forutsatt at alle styremedlemmer har avgitt svar.

I beste fall vil nasjonalparkstyret ha fattet vedtak 24.04. På generell basis har vi fått tilbakemelding fra reindriftsnæringen om de ikke ønsker at det gis nye dispensasjoner i nye områder etter 25.04. Dette betyr videre at omsøkt dispensasjon normalt sett ikke vil bli gitt etter 25.04.

Ut fra ovenstående ser vi beklageligvis at vi **ikke** rekker å behandle søknaden ihht. forvaltningslovens bestemmelser og styrets vedtekter før en aktuell dispensasjon ville ha utløpt. Noe som medfører konklusjonen om at søknaden **ikke** tas opp til behandling i ekstraordinært digitalt møte.

Vi beklager så mye hvis dette medfører utfordring for fjellstyrets virksomhet og håper det finnes alternative løsninger for å forsyne Orvasshyttene med ved.

Med hilsen

Stian Brekkvassmo
Styreleder
Byrkije nasjonalpaarhkeståvroe/Børgefjell nasjonalparkstyre

Tore Tødås
Nasjonalparkforvalter

Dette dokumentet er elektronisk godkjent og har derfor ingen underskrift

Elektronisk kopi til:
Morten Wallervand

7893 SKOROVATN



**Byrkije nasjonalparkstyre/
Børgefjell nasjonalparkstyre**

Postadresse
Postboks 2600
7734 Steinkjer

Besøksadresse
Stadionveien 6
7898 Limingen

Kontakt
Sentralbord: +47 74 16 80 00
Direkte: +47 74 16 80 86
tore.todas@fylkesmannen.no
<http://nasjonalparkstyre.no/Borgefjell>

Røyrvik fjellstyre
7898 LIMINGEN

Saksbehandler Tore Tødås

Vår ref. 2018/12945-0 432.3

Deres ref.

Dato 24.04.2020

Fullmakt til å disponere dispensasjon gitt til Røyrvik fjellstyre for bruk av snøscooter til transport av varer, materialer og ved til Orvasshyttene

Det vises til dispensasjon gitt til Røyrvik fjellstyre i brev av 05.12.2019 og henvendelse i dag 04.04.2020.

Dispensasjonen gjelder bruk av snøscooter til transport av varer og materialer etter fast trase fra Leipikvatnet til Orvasshyttene. I tillegg omfatter dispensasjonen transport av hugd ved ifb. med godkjent veddrift. På grunn av pågående situasjon med koronavirus med tilhørende tiltak har Røyrvik fjellstyre hatt utfordringer med å gjennomføre planlagte aktiviteter, fjellstyrets medlemmer må derfor løse noen oppgaver på dugnad. Hugging av ved til Orvasshyttene er en av oppgavene som fjellstyrets medlemmer nå skal utføre. Dispensasjon for transport er gitt ansatte i fjellstyre, ikke styrets valgte medlemmer. Da ansatt oppsyn ikke har anledning til å delta på planlagt veddrift er spørsmålet om det kan gis fullmakt til andre for å disponere dispensasjonen innenfor gitte vilkår.

Med dette dokument bekreftes det at Morten Staldvik Wallervand og Bård Erlend Toresen **gis fullmakt til å disponere dispensasjon gitt til ansatt i Røyrvik fjellstyre** på de vilkår gitt i dispensasjonene. Da på vegne av, og på oppdrag fra Røyrvik fjellstyre.

Fullmakten gjelder fra 24.04.2020 til og med 26.04.2020


Denne fullmakt skal medbringes som dokumentasjon sammen med opprinnelig dispensasjon og utfylt kjørebok. Brudd på vilkår satt i dispensasjonen kan medføre at fullmakt og/eller dispensasjonen trekkes tilbake.

For ordens skyld nevnes at fullmakten gjelder dispensasjon fra verneforskriften og gjelder ikke for lov om motorferdsel i utmark med tilhørende forskrift. Tilsvarende gjelder dispensasjonen ikke for arealer på svensk side.

Med hilsen

Tore Tødås
Nasjonalparkforvalter
Byrkije nasjonalparkstyre/Børgefjell nasjonalparkstyre

Dette dokumentet er elektronisk godkjent og har derfor ingen underskrift



Melding om vedtak

Børgefjell/Byrkije nasjonalparkstyre
Att: Tore Tødås

Deres ref.:	Vår ref.:	Saksbehandler:	Arkivkode:	Dato:
	20/2986	Karl-Olav Bostad	FE - 061, TI - &18	28.04.2020

Svar på søknad om oppsetting av informasjonstavler for Børgefjell nasjonalpark.

Delegert vedtak- 154/20, har i møte og følgende vedtak i saken er fattet:

Med hjemmel i delegasjonsreglement, vedtatt i kommunestyre-sak 114/16, blir det gjort følgende vedtak:

Søknad om tiltak etter plan- og bygningsloven (Pbl) § 20 -4, mottatt 03.04.20, om oppsetting av Informasjonstavler ved Øyum gnr: 17 bnr: 1 i Susendal og ved Oksvollen i Harvassdalen gnr: 28 bnr: 5, godkjennes.

Tiltaket omfatter følgende:

Øyum:

Tavlene er frittstående med høyde 2 meter. Bredden er 90 cm på en av tavlene, de 2 andre har 75 cm bredde. Fundamentering og sikring gjøres ihht. beskrivelse i designmanualen og leverandørs monteringsveileder.

Oksvollen:

Tavlene er frittstående med høyde 2 meter. Bredden er 90 cm på en av tavlene, de 2 andre har 75 cm bredde. Fundamentering og sikring gjøres ihht. beskrivelse i designmanualen og leverandørs monteringsveileder.

Grunneiers tillatelse er innhentet.

Nasjonalparkforvaltningen er ansvarlig for drift og vedlikehold av informasjonstavlene.

Tiltaket tillates nå igangsatt.

Behandlingsgebyr etter kommunens regulativ kr. 2168,- ettersendes tiltakshaver.


Med hilsen

Karl-Olav Bostad
avdelingsingeniør

Kopi til

Line Sandnes

Sentraladministrasjon



Hattfjelldal kommune

ArkivKode: FE - 061, TI - &18
Arkivsak:
JournalpostID: 20/2976
Saksbehandler: Karl-Olav Bostad
Dato: 28.04.2020

Søknad om oppsetting av informasjonstavler for Børgefjell nasjonalpark på innfallsportene Øyum og Oksvollen i Hattfjelldal kommune

Utvalg	Møtedato	Saksnummer
Delegert vedtak		154/20

Delegert vedtak :

Møtebehandling:

DV- 154/20 Vedtak:

Med hjemmel i delegasjonsreglement, vedtatt i kommunestyre-sak 114/16, blir det gjort følgende vedtak:

Søknad om tiltak etter plan- og bygningsloven (Pbl) § 20 -4, mottatt 03.04.20, om oppsetting av Informasjonstavler ved Øyum gnr: 17 bnr: 1 i Susendal og ved Oksvollen i Harvassdalen gnr: 28 bnr: 5, godkjennes.

Tiltaket omfatter følgende:

Øyum:

Tavlene er frittstående med høyde 2 meter. Bredden er 90 cm på en av tavlene, de 2 andre har 75 cm bredde. Fundamentering og sikring gjøres ihht. beskrivelse i designmanualen og leverandørs monteringsveileder.

Oksvollen:

Tavlene er frittstående med høyde 2 meter. Bredden er 90 cm på en av tavlene, de 2 andre har 75 cm bredde. Fundamentering og sikring gjøres ihht. beskrivelse i designmanualen og leverandørs monteringsveileder.

Grunneiers tillatelse er innhentet.

Nasjonalparkforvaltningen er ansvarlig for drift og vedlikehold av informasjonstavlene.

Tiltaket tillates nå igangsatt.

Behandlingsgebyr etter kommunens regulativ kr. 2168,- ettersendes tiltakshaver.

Hjemmelsgrunnlag:

Plan og bygningsloven.
Kommuneplanens arealdel.

Habilitet:

Ingen kjent administrativ inhabilitet.

Saksopplysninger:

Børgefjell nasjonalparkstyre v/Tore Tødås søker om tillatelse etter plan- og bygningsloven (Pbl) § 20 -4 til oppsetting av 3 stk. informasjonstavler på Øyum gnr: 17 bnr: 1 i Susendal og 3 stk. informasjonstavler på Oksvollen i Harvassdalen gnr: 28 bnr: 5.

Informasjonstavlene er en del av utrulling av merkevaren Norges nasjonalparker og skal utføres ihht. designmanualen for merkevaren. Endelig plassering bestemmes av nasjonalparkforvaltningen i samråd med Statskog fjelltjenesten etter befarig våren 2020, dette for å finne den mest optimale plassering med tanke på synbarhet, tilgjengelighet, grunnforhold og andre interesser.

Området som er aktuell for plassering av tavler er markert på kart i søknaden. Grunneiers tillatelse er innhentet. Nasjonalparkforvaltningen er ansvarlig for drift og vedlikehold av informasjonstavlene.

Øyum:

Tavlene er frittstående med høyde 2 meter. Bredden er 90 cm på en av tavlene, de 2 andre har 75 cm bredde. Fundamentering og sikring gjøres ihht. beskrivelse i designmanualen og leverandørs monteringsveileder.

Oksvollen:

Tavlene er frittstående med høyde 2 meter. Bredden er 90 cm på en av tavlene, de 2 andre har 75 cm bredde. Fundamentering og sikring gjøres ihht. beskrivelse i designmanualen og leverandørs monteringsveileder.

Vurdering:

Estetiske krav anses ivaretatt med viste utforming og beskrevne materialvalg.

Ansvar/kontroll:

Det er ansvarshavende sitt ansvar at tiltaket blir utført i samsvar med bestemmelsene gitt i -, og i medhold av plan og bygningsloven.

Konklusjon:

Jfr. Vedtak

Namsskogan kommune

Nærings- og utviklingsetaten

Børgjefjell Nasjonalparkstyre
Stadionveien 6

7898 LIMINGEN

Vår ref:
20/2268-2-BTN

L.nr.
13007/20

Arkiv:
GNR 65/1

Deres ref:

Dato:
27.03.2020

Melding om vedtak i sak 20/2268

TILTAK UTEN ANSVARSRETT - SØKNAD OM TILLATELSE TIL OPPSETTING AV INFORMASJONSTAVLER GNR 65 BNR 1 - BØRGEFJELL NASJONALPARK INNFALLSPORT SMALVATNET

Hjemmel for behandling:

Delegeringsreglement for Namsskogan kommune kommune 1.39
Plan- og bygningsloven § 20-2

SAKSOPPLYSNINGER:

Gnr/bnr: 65/1	Byggested: ,
Bruk/formål: Nasjonalpark	Tiltakets art: §20-1i. Skilt m.v.
Ansvarlig søker:	Tiltakshaver: Børgjefjell Nasjonalparkstyre
Antall bruksenheter:	Bruksareal: 0 m ² <small>* Kommunens tall for føring i Matrikkelen.</small>

Søknaden:

Det vises til søknad om tillatelse til §20-1i. Skilt m.v., på gnr/bnr 65/1. På innfallsport Smalvatnet skal det etableres 3 informasjonstavler for Børgjefjell nasjonalpark. Informasjonstavlene er en del av utrullingene av merkevaren Norges nasjonalparker og skal utføres ihht. designmanualen for merkevaren. Endelig plassering bestemmes av nasjonalparkforvalter og Namsskogan fjellstyre etter befaring våren 2020, dette for å finne den mest optimale plassering med tanke på synbarhet, tilgjengelighet, grunnforhold og andre interesser (f.eks. behov for brøyting ved skogsdrift)

Planstatus:

Eiendommen er i gjeldende arealplan Kommuneplanens arealdel, regulert til LNF formål uten bestemmelser om bebyggelse.

Postadresse:
R.C. Hansens vei 2
7890 NAMSSKOGAN
postmottak@namsskogan.kommune.no

Sentralbord: 74 33 32 00
Telefaks:
Saksbehandlers tlf: 74 33 32 81
<https://www.namsskogan.kommune.no>

Bankgiro: 4472.06.00045
Bankgiro for skatt: 6345.06.17409
Org. nr: NO 864982212

Tilknytning til veg og ledningsnett:

Veg: Ingen endring

Vann: Ikke aktuelt

Avløp: Ikke aktuelt

Innkommne uttalelser og merknader:

Saken har ikke blitt lagt ut for uttalelse fra andre myndigheter.

Vurdering:**Avklaring i forhold til plangrunnlaget:**

Tiltaket ligger i kommunens arealplan, LNF sone uten bestemmelser om bebyggelse.

Tiltaket anses som meget kurant og i henhold til LNF sonens intensjon om bevaring av friluftinteressene.

Forholdet til naboer og andre myndigheter

Grunneiers samtykke til tiltaket er gitt. Nabovarsling er ikke utført. Kommunen ser ikke behov for nabovarsling.

Vedtak:

Namsskogan kommune har i dag gjort følgende vedtak etter delegert myndighet som sak 71/20, tillatelse i henhold til §20-1 bokstav i. Skilt m.v. på gnr/bnr 65/1

Med hjemmel i plan- og bygningslovens §§ 20-2 og 21-4 godkjennes søknad om tillatelse på følgende vilkår:

1. Tiltaket skal utføres i samsvar med plan- og bygningsloven (pbl), dens vedtekter og forskrifter, samt reguleringsplan/arealplan med bestemmelser.

Saksbehandlingsgebyr:

for.d. Skilt og reklameinnretninger osv	1 083
---	--------------

Ansvar 4301

Med hilsen

Bjørn Tore Nordlund
Kommunalsjef teknisk*Dokumentet er elektronisk godkjent og har derfor ingen underskrift*

Vedlegg:

Kopi:



**Byrkije nasjonalpaarhkeståvroe/
Børgefjell nasjonalparkstyre**

Saksfremlegg

Arkivsaksnr: 2018/4516-0

Saksbehandler: Tore Tødås

Dato: 03.03.2020

Utvalg	Utvalgssak	Møtedato
Børgefjell nasjonalparkstyre	6/2020	25.06.2020

Orienteringer Byrkije nasjonalpaarhkeståvroe - Børgefjell nasjonalparkstyre møte 2 – 2020

Forvalters tilrådning:

Byrkije nasjonalpaarhkeståvroe/Børgefjell nasjonalparkstyre tar saken til orientering.

Saksopplysninger

Nasjonalparkforvalter orienterer om aktuelle tema/saker det arbeides med



Saksfremlegg

Arkivsaksnr: 2020/3099-0

Saksbehandler: Tore Tødås

Dato: 03.03.2020

Utvalg	Utvalgssak	Møtedato
Børgefjell nasjonalparkstyre	7/2020	25.06.2020

Revidering av vedtekter for faglig rådgivende utvalg for Byrkije nasjonalpaarhkeståvroe/ Børgefjell nasjonalparkstyre

Forvalters tilrådning:

Byrkije nasjonalpaarhkeståvroe/Børgefjell nasjonalparkstyre vedtar å revidere vedtekter for faglig rådgivende utvalg med å ta opp Polarsirkelen Friluftsråd og Østre og Vestre Tiplingen hytteforening som medlemmer i utvalget.

Ny §3 i vedtektene blir som følge av dette:

*«Det faglige rådgivende utvalget oppnevnes av Byrkije nasjonalpaarhkeståvroe/Børgefjell nasjonalparkstyre og har **11** representanter, med følgende sammensetning:*

- *Namsskogan fjellstyre 1 representant*
- *Røyrvik fjellstyre 1 representant*
- *Naturvernforbundet i Nord-Trøndelag/Nordland 1 representant*
- *NJFF avd. Nord-Trøndelag/Nordland 1 representant*
- *Statskog SF Fjelltjenesten 1 representant*
- *Statskog SF 1 representant*
- *Byrkije Sijte 1 representant*
- *Tjåehkere Sijte 1 representant*
- *Svenske samebyer 1 representant*
- ***Polarsirkelen Friluftsråd 1 representant***
- ***Østre og Vestre Tiplingen hytteforening, 1 representant***

De enkelte organisasjoner/institusjoner som deltar i det faglige rådgivende utvalget velger selv sine representanter. Hver representant skal ha oppnevnt personlige vararepresentanter.

Det faglige rådgivende utvalget skal ha minst 40 % representasjon fra begge kjønn (jf. likestillingslovens bestemmelser).

Leder og nestleder av det faglige rådgivende utvalget velges hvert annet år av utvalget selv. Funksjonstiden for det faglige rådgivende utvalget følger kommunevalgperiodene, samt sametingsvalgperioden for representanter for reinbeitedistriktene og reinsamelaget»

Hjemmelsgrunnlag

- Vedtekter for Byrkjje nasjonalpaarhkeståvroe/Børgefjell nasjonalparkstyre, punkt 9.

Saksopplysninger

I vedtektene til nasjonalparkstyre punkt 9 står følgende:

«Styret skal oppnevne et rådgivende utvalg. Utvalget skal bestå av representanter for de ulike interessene i området, som bl.a. grunneiere, reindriften og andre særlig berørte offentlige organer som for eksempel friluftsråd, næringsliv, frivillige organisasjoner, bl.a. natur- og miljøorganisasjoner og lignende. Nasjonalparkstyret bør ha minst ett årlig dialogmøte med rådgivende utvalg»

Dagens sammensetning av rådgivende utvalg ble fastsatt i møte 18. september 2013. Her ble det vedtatt at de som satt i det gamle rådgivende utvalget (før opprettelse av nasjonalparkstyre) skulle få tilbud om å sitte i det nye rådgivende utvalg. I tillegg fikk de svenske samebyene tilbud om å være representert med en representant. Sammensetningen av utvalget ble nedfelt i vedtektene til rådgivende utvalg som ble vedtatt på møte 20. november 2013.

I prosessen med opprettelse av rådgivende utvalg i 2013 var det ingen diskusjon om friluftsrådene skulle være representert i utvalget. Hattfjelldal kommune er medlem i Polarsirkelen Friluftsråd mens Grane kommune er medlem i Helgeland Friluftsråd. Namsskogan kommune og Røyrvik kommune er ikke medlemmer i friluftsråd.

Ut fra at det nå har kommet forespørsel fra Polarsirkelen Friluftsråd om medlemskap i rådgivende utvalg er det naturlig å ta saken opp til diskusjon.

Hva er et friluftsråd?

Et friluftsråd er et fast samarbeid mellom to eller flere kommuner og eventuelt organisasjoner om nærmere definerte felles friluftsoppgaver. Samarbeidet er formalisert gjennom vedtekter, årsmøte, styre, arbeidsprogram, budsjett, årsmelding og regnskap. Det fastsettes egen kontingent fra medlemskommunene til friluftsrådet (vanligvis som et kronebeløp pr innbygger).

Hvorfor interkommunalt samarbeid om friluftsoppgaver?

Friluftsliv kjenner ikke kommunegrenser, - friluftsrådene utgjør naturlige regioner for utøving av friluftsliv og derved for arbeid med friluftsoppgaver det gir dermed:

- Effektiv utnytting av ressurser
- Regional prioritering, - friluftsliv blir satt på dagsorden i regionen
- Kompetansesentra for friluftsliv: Mange kommuner er for små til å ha egne ansatte til å arbeide med friluftsliv. Interkommunalt samarbeid sikrer at regionen har kompetanse innen friluftsliv.
- Utgiftsfordeling mellom kommunene: Kommuner med mange innbyggere bruker omegnskommunenes friluftsområder. Interkommunalt samarbeid der kontingenten er utlikna pr innbygger gjør at hele regionen bidrar til finansiering av tiltak i de områdene som brukes mest uavhengig av kommunegrenser.
- Koordinere statlige, fylkeskommunale og kommunale midler
- Aktuelle oppgaver for friluftsråd
- Sikring av arealer til friluftsmål
- Være høringsinstans (bidra med friluftskompetanse) for ulike typer planer og utbyggingstiltak slik at friluftsverdiene kommer fram og blir belyst i beslutningsfasen.
- Kartlegging og verdsetting av friluftslivsmråder
- Arbeide med grunneieravtaler for stier, skiløyper og turveier
- Sikre arealer gjennom kjøp eller varige bruksavtaler
- Tilrettelegging av friluftsområder

- Drift av offentlige friluftsområder
- Informasjon
- Kart, brosjyrer, internett, turbøker, informasjonstavler m.m.
- Aktivitetstiltak
- Kurs for lærere i uteskole (Læring i friluft)
- Uteskole for skoleklasser
- Organiserer turer og ute-arrangement (naturlos)
- Friluftsferie for barn og ungdom
- Friluftstiltak for funksjonshemmede, minoritetsgrupper og andre med særskilte behov

Kilde: Friluftsrådernes Landsforbund

Friluftsrådernes oppgaver er nedfelt i vedtektene, i formålsparagrafen til Polarsirkelen friluftsråd står følgende:

«Polarsirkelen friluftsråd skal i samarbeid med medlemskommunene og friluftinteressene for øvrig:

- *arbeide for at flere mennesker, i alle livsfaser og med ulike fysiske forutsetninger, benytter naturen i sunn aktivitet til alle årstider ved å legge forholdene til rette for fysisk aktivitet – med spesielt fokus på barn og unge.*
- *søke å skape en økt forståelse for friluftslivets betydning for den fysiske, sosiale og mentale helsetilstand*
- *informere om og bidra til å utvikle regionens friluftsmuligheter for en økt utbredelse av friluftslivet generelt.*
- *motivere medlemskommunene til og bistå dem med kartleggings- og planarbeid innen området friluftsliv.*
- *bidra til å samordne innsatsen fra ulike aktører gjennom felles informasjons- og planarbeid vedrørende friluftslivet i regionen - og i egen regi utføre prosjektertede fellesoppgaver»*

Friluftinteressene er i liten grad representert i Rådgivende utvalg i dag. For utvalgets del kan det være en fordel at kompetansen til denne interessegruppen kommer inn i utvalget for slik å få en mer helhetlig forvaltning. Ettersom friluftsrådet eies av kommunene kan disse fungere som bindeledd mellom kommune og nasjonalparkforvaltning, samt at det gir mulighet for god dialog mellom de ulike interessene.

Et spørsmål styret kan ta opp til diskusjon er om friluftsrådene skal ha en felles representant i rådgivende utvalg, slik om jeger- og fiskerforeningene og naturvernforbundet har i dag. Hvis Helgeland friluftsråd etter hvert melder ønske om deltagelse må det vurderes om de ha egen representant, eller om friluftsrådene skal ha fellesrepresentant. Dette spørsmålet kan bli mer aktuelt hvis Røyrvik og Namsskogan blir med i friluftsråd. Saken kan da tas opp til ny vurdering.

Østre og Vestre Tiplingen hytteforening ble opprettet i mai 2020 og er en interesseforening for hytteeierne i verneområdet. Hytteforeningen søker nå om å få egen representant i rådgivende utvalg. Foreningen mener dette vil være positivt for å styrke samarbeidet i området og vil gi hytteeierne bedre muligheter for å komme med innspill til forvaltningen av området. Medlemmene i hytteforening har eierinteresser og er aktive brukere av verneområdet, ut fra dette er de kvalifisert til å være representert i rådgivende utvalg.

Vedlegg:

- Brev av 02.12.2019 fra Polarsirkelen Friluftsråd ønske om plass i faglig rådgivende utvalg for Børgefjell nasjonalparkstyre.
- Brev av 24.05.2020 fra Østre og vestre Tiplingen hytteforening med ønske om å få representant i rådgivende utvalg.

Fra: Pål Vinje[pal.vinje@friluftsradet.no]

Dato: 12.12.2019 14:46:48

Til: FMTL Postmottak

Kopi: Tødås, Tore; Ordfører Namsskogan; 'harald.lie@hattfjelldal.kommune.no'

Tittel: Børgefjell nasjonalparkstyre

Hei!

Polarsirkelen friluftsråd ber med dette Byrkjje nasjonalpaarhkeståvroe/Børgefjell nasjonalparkstyre om å bli tildelt plass i Rådgivende utvalg.

Polarsirkelen friluftsråd er et interkommunalt friluftsråd blant annet eid av Hattfjelldal kommune. Våre oppgaver i kommunen er styrt av våre vedtekter:

§1 Formål

Polarsirkelen friluftsråd skal i samarbeid med medlemskommunene og friluftinteressene for øvrig: arbeide for at flere mennesker, i alle livsfaser og med ulike fysiske forutsetninger, benytter naturen i sunn aktivitet til alle årstider ved å legge forholdene til rette for fysisk aktivitet – med spesielt fokus på barn og unge.

søke å skape en økt forståelse for friluftslivets betydning for den fysiske, sosiale og mentale helsetilstand

informere om og bidra til å utvikle regionens friluftsmuligheter for en økt utbredelse av friluftslivet generelt.

Motivere medlemskommunene til og bistå dem med kartleggings- og planarbeid innen området friluftsliv.

bidra til å samordne innsatsen fra ulike aktører gjennom felles informasjons- og planarbeid vedrørende friluftslivet i regionen - og i egen regi utføre prosjektrettede fellesoppgaver.

Som en naturlig konsekvens av dette ønsker vi plass i rådgivende utvalg.

Til opplysning kan det merkes at vi har plass i Rådgivende utvalg for Midtre Nordland nasjonalparkstyre.

Mvh

Pål Vinje

Daglig leder

Polarsirkelen Friluftsråd

pal.vinje@friluftsradet.no

Tlf. 941 61 362

<http://www.polarsirkelen-friluftsrad.no/>

□

**Østre og vestre Tiplingen hytteforening
8690 Hattfjelldal.**

Hattfjelldal 24.05.2020.

**Børgefjell nasjonalparkstyre
Byrkije nasjonalpaarhkeståvroe
V/ Tore Tødås.**

Stiftelse av hytteforening ved østre og vestre Tiplingen .

Vi søker herved om å få bli med i det rådgivende organ i nasjonalparkstyret.

Det vil etter vår mening være positivt både for å styrke samarbeidet og kunne komme med innspill.

Det vil være naturlig å ha oss med som hytteforening ettersom vi både har eierinteresser , aktive brukere i og utenfor parken.

Kan påvirke og være delaktig i prosesser, styrke samarbeidet med reindriften og statsskog .

Kan gi faglig informasjon om området.

Med hilsen
for styret Kjell Kristiansen
Leder



Saksfremlegg

Arkivsaksnr: 2020/1522-0

Saksbehandler: Tore Tødås

Dato: 27.01.2020

Utvalg	Utvalgssak	Møtedato
Børgefjell nasjonalparkstyre	8/2020	25.06.2020

Søknad om bruk av drone til å ta bilder / film juli og august 2020 - Benjamin Løkken

Forvalters tilrådning:

Byrkije nasjonalpaarhkeståvroe/Børgefjell nasjonalparkstyre avslår søknad fra Benjamin Løkken om dispensasjon fra verneforskriften for bruk av drone i Børgefjell nasjonalpark i juli og august 2020.

Begrunnelse:

Tiltaket er ikke en konkret produksjon utført av profesjonelt produksjonselskap. Nasjonalparkstyret har tidligere gitt føringer om at dispensasjon kun kan innvilges til konkrete produksjoner hvor materialet benyttes i sammenheng med en større nasjonal produksjon. En klar forutsetning er at søknaden skal være begrenset i tid og rom med et klart definert formål for hva som skal filmes. Bruk av drone for filming av private turer for utleggelse på sosiale medier ol. oppfyller ikke kravene for å gi dispensasjon. Søker er oppfordret til å komme med tilleggsinformasjon, en mulighet som ikke er benyttet.

Hjemmelsgrunnlag

Verneforskriften for Børgefjell nasjonalpark.

Saksopplysninger

Benjamin Løkken søker i epost av 26.01.2020 om dispensasjon fra verneforskriften for å benytte drone til filming i Børgefjell nasjonalpark. Løkken beskriver at han driver med foto og film på hobbybasis, hensikt med å bruke drone er å få noen flotte bilder av en helt spesiell nasjonalpark som Børgefjell.

Benjamin Løkken er gitt midlertidig svar i brev av 27.01.20 hvor det informeres om nasjonalparkstyrets retningslinjer for å gi dispensasjon for bruk av drone. Her gis Løkken mulighet til å gi tilbakemelding på om det er ytterligere informasjon ift. prosjektet, og om søknaden opprettholdes. Henvendelsen er pr. 06.03.20 ikke besvart og søknaden legges frem for nasjonalparkstyret til behandling med tilrådning om avslag.

Vedlegg:

- Søknad av 26.01.20 om bruk av drone i Børgefjell nasjonalpark
- Brev av 27.01.20 - midlertidig svar - søknad om bruk av drone for å ta bilder / film

Fra: Benjamin Løkken[benjaminlokken@hotmail.com]
Sendt: 26.01.2020 19:52:41
Til: Tødås, Tore
Tittel: Søknad om bruk av drone i Børgefjell Nasjonalpark

Hei!

Mitt navn er Benjamin Løkken og søker med dette om dispensasjon for bruk av drone til film/bilde i Børgefjell Nasjonalpark.

I henhold til § 3 7.3 i verneforskriften til Børgefjell søker jeg dispensasjon til å filme/ta bilder i måned Juni-August 2020. Min hensikt med bruk av drone vil være å få noen flotte bilder av en helt spesiell nasjonalpark som Børgefjell er. Jeg driver med film og bilder på hobbybasis, men med en profesjonell holdning til natur og personvern. I en nasjonalpark som dette er dyrevern meget viktig, derfor søker jeg kun om muligheten til å fly max 1 time sammenlagt, og holde lav høyde. Hvis det er spesielt utsatte områder med dyrevern vil jeg selvfølgelig holde meg unna disse og eventuelt følge deres forskrifter om hvor jeg får lov til å fly.

Jeg søker dispensasjon for perioden Juni-August. Grunnen til dette er at jeg ikke enda vet helt sikkert hvilken periode jeg vil oppholde meg i nasjonalparken. Jeg kontakter dere nå for å være tidlig ute. En mulig dispensasjon vil ikke bli benyttet mer enn max 1 time flyvning, samt over en lengre periode enn 5 dager.

Drone: Mavic Air
Periode: Juni-August 2020
Flytid: 1 time

Mvh
Benjamin Løkken



**Byrkije nasjonalpaarhkeståvroe/
Børgefjell nasjonalparkstyre**

Postadresse
Postboks 2600
7734 Steinkjer

Besøksadresse
Stadionveien 6
7898 Limingen

Kontakt
Sentralbord: +47 74 16 80 00
Direkte: +47 74 16 80 86
tore.todas@fylkesmannen.no
<http://nasjonalparkstyre.no/Borgefjell>

Benjamin Løkken

Saksbehandler Tore Tødås

Vår ref. 2020/1522-0 432.3

Deres ref.

Dato 27.01.2020

Midlertidig svar - søknad om bruk av drone for å ta bilder / film - Benjamin Løkken

Vi viser til Deres epost av 26.01.20 om søknad for bruk av drone i Børgefjell nasjonalpark. Vi bekrefter at søknaden er mottatt og journalført på arkivsak 2020/1522.

På generelt grunnlag kan det informeres om at nasjonalparkstyret tidligere har sagt at dispensasjon for bruk av drone kun gis til aktører som driver med konkrete produksjoner. Og at søknader om bruk av drone må være spesifikke på formål, område og tidsperiode, det gis ikke generelle dispensasjoner. Med profesjonelle produksjoner menes produksjoner utført av større tv og filmselskaper.

Dette betyr at søknader om bruk av drone for filming av private turer som legges ut på youtube, videoblogger eller andre tilsvarende kanaler vil ha problemer med å bli innvilget.

Slik vi tolker søknaden ønskes det å bruke drone for filming / fotografering av egen tur i Børgefjell og inngår ikke som en aktivitet i en større konkret produksjon.

Ber om tilbakemelding på om vi har oppfattet søknaden korrekt og om søknaden opprettholdes. Hvis søknaden opprettholdes vil den bli behandlet på førstkommende møte i nasjonalparkstyret som er 25. mars 2020.

Dette til orientering.

Med hilsen

Tore Tødås
Nasjonalparkforvalter
Byrkije nasjonalpaarhkeståvroe/Børgefjell nasjonalparkstyre

Dette dokumentet er elektronisk godkjent og har derfor ingen underskrift



Saksfremlegg

Arkivsaksnr: 2019/7450-0

Saksbehandler: Tore Tødås

Dato: 25.05.2020

Utvalg	Utvalgssak	Møtedato
Børgefjell nasjonalparkstyre	9/2020	25.06.2020

Søknad om dispensasjon fra verneforskriften for Børgefjell nasjonalpark - bruk av helikopter og drone ifb. med forskningsprosjekt - Saemien Sijte

Forvalters tilrådning:

Med hjemmel i naturmangfoldlovens § 48 har Byrkije nasjonalparkstyre/Børgefjell nasjonalparkstyre fattet følgende vedtak:

- *Saemien sijte gis dispensasjon fra § 3 pkt. 6.1 i verneforskriften for bruk av helikopter til frakt av utstyr og personell i forbindelse feltarbeid i Børgefjell/Byrkije nasjonalpark.*
- *Dispensasjonen gjelder for to (2) turer/flyginger med landing nord for Store Kjukkeltvatn.*
- *Ferdsele skal utføres på en mest mulig skånsom måte med hensyn til dyre- og fuglelivet i området. Vi gjør spesielt oppmerksom på at det tas hensyn til fjellreven. Før flygingen gjennomføres skal Statskog fjelltjenesten kontaktes for å unngå landing/aktivitet ved aktive fjellrevhi.*
- *Saemien sijte gis dispensasjon fra § 3 pkt. 4.1 i verneforskriften for innsamling av kulturminner for videre dokumentasjon. Register over innsamlede kulturminner skal sendes nasjonalparkstyret.*
- *Saemien sijte gis dispensasjon fra § 3 pkt. 7.3 i verneforskriften for bruk av drone til filming for dokumentasjon av isbreene rundt Kvigtind.*
- *Dispensasjon for gjelder fom. 17. august 2020 tom. 19. oktober 2020.*
- *Dersom det er rein i området når feltarbeidet pågår skal det vises spesielt hensyn til denne. Før flyging skal Byrkije Sijte v/Tor Enok Larsen og Tjåehkere Sijte v/Anta Joma kontaktes i god tid for å få oversikt over hvor reinen befinner seg og slik kunne unngå unødig forstyrrelser.*

Begrunnelse:

Kunnskap er viktig for forvaltningen av Børgefjell nasjonalpark. Informasjonen som samles inn i prosjektet vil øke kunnskapsgrunnlaget og være med på å danne bedre grunnlag for den framtidige forvaltning. Det er ikke aktivitet i hekke- og yngletiden. Gjennomføring av tiltaket innenfor rammen av gitte dispensasjon vil ikke stride mot vernevedtakets formål og vil ikke påvirke verneverdiene nevneverdig

Hjemmelsgrunnlag

- Forskrift om verneplan for Børgefjell, vedlegg 1, vern av Børgefjell/Byrkije nasjonalpark, Grane, Hattfjelldal, Røyrvik og Namsskogan kommuner, Nordland og Nord-Trøndelag.
- Lov om forvaltning av naturens mangfold (naturmangfoldloven)

Søknaden gjelder dispensasjon for bruk av helikopter for inn- og uttransport av utstyr/personell og bruk av drone til filming. Dette i sammenheng med prosjektet «snøfonnarkeologi og reinens historie i sørsamisk landskap» hvor Saemien sijte samarbeider med Norges teknisk-naturvitenskapelige universitet (NTNU). Gjennom feltarbeidet skal en dokumentere endringene i isbreene på Kvigtind over flere år. I prosjektet inngår også innsamling og registrering av kulturminner som smelter frem ved isbreen, derfor søkes de om dispensasjon fra vernebestemmelsene for å ta ut kulturminner av nasjonalparken.

Saemien sijte og NTNU har hatt tilsvarende dispensasjoner tidligere år. Enkelte år har ikke undersøkelsene blitt gjennomført pga. liten avsmelting av isbreen med mindre sjanse for å finne arkeologisk materiale, eller at værforholdene ikke har muliggjort flyging.

Tidsvinduet for å foreta undersøkelsene er normalt kort da det bør gjøres ved maksimal smelting, men før nysnøen kommer.

Naturmiljøet i nasjonalparken er fredet mot motorisert ferdsel på land og vatn, og i lufta under 300 meter, jf. verneforskriftens § 3 pkt. 6.1. Det kan i spesielle tilfeller gjøres unntak fra et vernevedtak dersom det ikke strider mot vernevedtakets formål og ikke kan påvirke verneverdiene nevneverdig. Prosjektet ønsker å bruke helikopter for inn/uttransport av personell og utstyr for å få en mest mulig tidseffektiv gjennomføring.

Bruk av drone er forbudt i nasjonalparken ihht. § 3 pkt. 7.3 hvor det står at: «Unødig støy skal unngås. *Bruk av motordrevet modellfly, modellbåt, isborr o.l. er forbudt*» Drone er av Miljødirektoratet definert som modellfly i denne sammenhengen.

Arbeidet vil foregå sammenhengene i ca. en uke.

I forvaltningsplanen for nasjonalparken er et av tiltakene å bidra til å bevare kulturminner, da i samarbeid med kulturminnemyndighetene. Et annet tiltak i forvaltningsplanen er å bedre den kulturhistoriske kunnskapen, samt gjøre kunnskapen tilgjengelig for allmenhet. Det omsøkte tiltaket kan derfor anses å være i tråd med forvaltningsplanen for nasjonalparken.

Evt. dispensasjon gis fra verneforskriften og søker er gjort oppmerksom på at det må foreligge kommunal tillatelse til å bruke helikopter.

Prinsippene i naturmangfoldloven §§ 8-12, jf. § 7:

Prinsippene i §§ 8 til 12 skal legges til grunn som retningslinjer ved utøving av offentlig myndighet, herunder når et forvaltningsorgan tildeler tilskudd, og ved forvaltning av fast eiendom. Vurderingen etter første punktum skal fremgå av beslutningen.

Kunnskapsgrunnlaget § 8

Det foreligger ikke opplysninger i registrer (artsdatabanken, naturbase) eller kartfestet informasjon på temakart som omhandler arter, naturmiljø, naturtyper og biologisk mangfold på lokasjonene som tilsier at søknaden kan komme i konflikt med slike interesser. Aktiviteten skjer på en tid av året hvor det er lite konflikt med andre interesser.

Ut fra ovenstående er kunnskapsgrunnlaget tilstrekkelig for å fatte vedtak i saken.

Føre-var-prinsippet § 9

Føre-var-prinsippet kommer kun til anvendelse i situasjoner der man ikke har tilstrekkelig kunnskapsgrunnlag, jf. naturmangfoldloven § 9. Omfanget av aktivitetene er begrenset. Ut fra føre-var-prinsippet settes det vilkår om at oppsynet skal kontaktes før flygingen finner sted for å ivareta hensynet til fjellreven. Tilsvarende vilkår settes om at reindriftnæringen skal kontaktes før gjennomføring av flyging gjennomføres for å få oversikt om det befinner seg rein i området.

Ut fra disse vurderingene samt satte vilkår mener nasjonalparkstyret at kravene i § 9 er oppfylt

Økosystemtilnærming og samlet belastning § 10

Bruken av helikopter for transport og bruk av drone vil i liten grad øke den samlede belastningen i område. § 10 tillegges derfor liten vekt i saken.

Kostnadene ved miljøforringelse skal bæres av tiltakshaver § 11

Ut fra de opplysninger som foreligger, er det ikke indikasjoner på at virksomheten vil føre til miljøforringelse. Hvis aktiviteten medfører miljøforringelser ut over det som er beskrevet i søknaden skal kostnadene bæres av tiltakshaver (Jf. § 11 i nml.).

Miljøforsvarlige teknikker og driftsmetoder § 12

Bruk av helikopter er i utgangspunktet skånsomt mot miljøet og § 12 tillegges derfor liten vekt i denne saken.

Vedlegg:

- 1 Børgefjell nasjonalpark - søknad om dispensasjon fra verneforskriften for bruk av helikopter til transport ifb. med forskningsprosjekt
- 2 Bilaga 1 Prosjektbeskrivelse snölegor

Snåsa 27.05.20

Ansøkan om tillstånd för helikoptertransport in i Børgefjell

Bakgrund

Sedan 2014 driver Stiftelsen Saemien Sijte og Norges teknisk-naturvitenskaplige universitet ett gemensamt forskningsprosjekt " Snøfonnaarkeologi og reinens historie i sørsamisk landskap" for å se vad som smälter fram av kulturellt material ur snøfonderna i norra delarna av Trøndelag og södra delar av Nordland Fylke (se bilaga 1). Snøfonder og glaciärer längre söderut i Norge har visat sig innehålla ett rikt og varierat material från olika tider. Framst har det framkommit välbevarade pilar, pilspetsar og renben, men även andra välbevarade fynd og rester av djur har påträffats. Från Mitt-Norge og de nordliga områdena är kunskapen om vad snøfonderna innehåller mer bristfällig. Prosjektet avser å undersøke om vi kan förvänta oss å även stora mängder kulturellt material smälter fram i dessa områden. Prosjektet har även till syfte å dokumentere det sydsamiska immaterielle kulturarvet som rör snøfonderna i form av hur de anvænts og ånnu i vissa fall anvænds i samband med renskøtsel samt deres betydelse for renen. Samisk terminologi kring snøfonder og bruke av dem i øvrigt som vid eksempelvis förvaring av mat og materiel dokumenteres även i prosjektet. Vid en internasjonell jämførelse har det visat sig å samerna är de enda folk som någon form ånnu idag bruke snøfonder i sin næring. Det levande bruket og den språklige terminologin kring fonderna är något verdensunikt.


Framstøllan og ønskemål

Vi ønskar få møjligheit till å bruke helikoptertransport in og ut av området i syfte å underlætta dokumentation av fonderna kring Kvigtinden/Voenjelensjurhtje. Dokumentation av snøfonder gørs vanligvis under sensommer og høsten nær årets og tidligere års snø smælt undan som mest. Vid den hær tiden är dagarna væsentligt kortare og for å effektivt kunne transportere in utrustning, inventere kring fonderna underlætter og sparer helikoptertransport og ut från området tid. Efter samtaler med Tor Enok Larsen, från Byrkje reinbetesdistrikt, är ett in- og avhæmtningsområde læmpligt i nærheten av deres renvaktarbostad som även upplættes som baslæger. Dispens från nationalparkens førordning § 3.4.1 angående borttagande av kulturminnen ønskas økså så å eventuelle fynd framkomne ur snølegor eller glaciärer kan tas in for videre dokumentation og konservering.

Redan 2016 og 2017 fikk prosjektet tillstænd från Børgefjell nasjonalparkstyre og nasjonalparkforvalter å anvænde helikoptertransport in i området for inventering av fonderna, se saksnr: 2016/3760 arkivkod 432,3 datum 08.08.2016 samt 2018/14996-0432.3 sak 2672018. Tillstændet for inflygning kunde tyværr inte nyttjas. Dærfør førnyar vi ansøkan i år i hopp om å kunne genomføre prosjektet enligt tidligere plan. I samband med dokumentationen skulle vi økså vilja få tillstænd å bruke drønere for å ta øversiktsbilder i glaciærområdet. Bild- og filmmaterial är værdefulla for nuvarande dokumentasjonsprosjekt og kan økså vara av værde som jämførelsemateriale längre fram for å få en bild av området hæller på å førandras øver tid.

Tid for insatsernas start är någon gæng under perioden från og med v 34 (17:e aug) og fram till mitten av oktober v 43 (19: okt) beroende på læmplig væderlek. Tid for fæltinsatsen i området beræknas till ca en veka.

Med vænlig hælssning:



[Erik Norberg fil. Dr. Arkeologi]
[Forskningnsansvarig Stift. Saemien Sijte]

Adresse:

Ella Holm Bulls veg 30
N-7760 Snåsa

Tlf: +46 74 13 80 00

Epost: post@saemiensijte.no

www.saemiensijte.no

Snøfonnarkeologi og reinens historie i sørsamisk landskap



Foto: Jørgen Rosvold

Bifogar projektbeskrivning från 2014 års ansökan som beviljades medel från Sametinget (se nedan).

I takt med varmere klima øker snøsmeltingen i fjellet og som følge av dette dukker det årlig opp spor etter en gjemt historie i iskanten. Så langt har arkeologiske undersøkelser av snøfonner har bl.a. funnet klær, skremmepinner og store mengder piler¹⁻³. Dette peker på en viktig jaktform som det ikke har vært mye fokus på så langt – jakt på rein på snøfonner. Slike undersøkelser i stor grad vært begrenset til sørlige fjellstrøk, men målet er å utvide disse undersøkelsene nordover og inn i samiske fjellområder⁴.

Snøfonner er naturlige samlingspunkt for reinen på varme sommerdager med stor innsektplage. Fonnene har derfor vært viktige jaktplasser og det finnes historiske eksempler på dette i samisk kultur. Det er også kjent at snøfonner har hatt en viktig funksjon også innen tamreindrift, blant annet som gode steder for melking og merking⁵⁻⁷.

I et langt perspektiv har få arter vært så viktige for menneskets historie og utvikling på den nordlige halvkule som reinen, både som resurs og et symbol på kulturell identitet⁸. For det meste av tiden har dette forholdet mellom menneske og rein vært gjennom jakt, men i enkelte

områder utviklet det seg et mye dypere og gjensidig forhold – tamreindrift. Undersøkelser av snøfonner står i en særstilling i forhold til å avdekke mer av denne historien.

Materialet som avdekkes ved snøfonnene er som oftest svært godt bevarte, deriblant mye organisk materiale. I de områdene hvor undersøkelsene har vært størst har dette gitt et innblikk i fortidig materiell kultur som vanligvis ikke er bevart i andre kontekster, fra historisk tid og tilbake til steinalderen. Objektene har trolig raskt blitt dekket med is etter at de ble gjenlatt og har ligget godt beskyttet av isen i opp til flere tusen år, men når de først har smeltet fram igjen begynner nedbrytningsprosessen raskt. Det er derfor viktig at slike funn raskt blir samlet inn og bevart. Om klimaforskerne har rett i sine prognoser for framtida vil alle snøfonner i fjellet kunne forsvinne. Dette betyr at håndtering av kulturarven som nå ligger bevart i disse områdene kan bli en av de største utfordringene for kulturminneforvaltningen i mange år framover.



Pilspiss med skaft funnet i kanten av ei snøfonn. Foto: Martin E. Callanan

Samtidig med at arkeologiske gjenstander smelter fram, dukker det også opp mye organisk materiale av faunahistorisk interesse, både i form av skjelettmateriale og bløtvev. Dette gir et potensial for mange spektakulære funn. En hel innfrosset rein ble for eksempel funnet i Røyrvik på 1950-tallet. Hovedmassen av det som er funnet så langt stammer fra rein og spesielt mye er det av gevir. Undersøkelser av dette materialet viser at det som oftest er svært

godt bevart og inneholder gode mengder DNA. Snøfonnmaterialet har derfor et stort potensial til både å belyse samisk kulturhistorie og historien til reinen.

Historien til tamreinen og oppstarten til tamreindriften har vært studert i lang tid⁹⁻¹⁰. Genetiske analyser av reinen tyder på at den skandinaviske tamreinen ble temmet fra lokale villreinstammer, men hvor dette har skjedd er fortsatt ukjent¹¹. Analyser av DNA fra bein fra arkeologiske kontekster antyder at verken villrein i Finnmark eller i Sør-Norge er opphavet¹²⁻¹³. Pila peker derfor for tiden mot sentrale deler av Skandinavia.



Et over tusen år gammelt gevir stikker opp av ei fonn i Oppdalsfjella. Foto: Tord Bretten

Vi ønsker med dette å kunne utvide undersøkelsene av snøfonner nordover inn i sørsamiske områder, og da i første omgang til egnede lokaliteter i Hattfjelldal, inkludert deler av Byrkjebø/Børgefjell. Målet med dette er å undersøke potensialet for snøfonner i området til å belyse tradisjonell bruk av høyfjellet og reinens historie og å skape et bedre bilde av hvilke områder som har potensialet til å gi snøfonnfunn. Planen er å gjennomføre en feltundersøkelse i løpet av 2014 av aktuelle lokaliteter. Målet er også å opprette kontakt og et samarbeid med aktuelle partnere i Sverige, som Gaaltje og Jamtli.

Dette forprosjektet vil danne grunnlaget et større tverrfaglig samarbeid mellom NTNU Vitenskapsmuseet og Saemien Sijte, med formål om å utvikle større samarbeidsprosjekter.

Prosjektet vil bli gjennomført i nær kontakt med Sametingets prosjekt Saemien Tsoevtsh v/ Harald B. Midthjell.

Feltarbeid

Feltundersøkelsene vil trolig bli foretatt i løpet av siste del av august, men nøyaktig tidspunkt vil være avhengig av værforhold og snøsmelting. Undersøkelsene vil bli gjort til fots med visuell inspeksjon av fonnene og vegetasjonsfrie sone omkring. I enkelte tilfeller kan det bli aktuelt med bruk av metalldetektor. Ved eventuelle funn vil disse bli samlet inn, konserveret og magasinert ved NTNU Vitenskapsmuseet. Geografisk posisjon for alle funn vil bli registrert med håndholdt GPS. Hovedformålet er å registrere og ta vare på overflatefunn av løse kulturminner, men eventuelle nye faste kulturminner vil også bli registrert skulle de dukke opp underveis.

Områdene som vi i første rekke ønsker å undersøke er snøfonner på Kruvhtegenvaerie/Krutfjellet og fjellområdet mellom Voenjelensjurhtjie/Kvigtind og Veargkantjahke/Storklumpen. Avhengig av værforhold og resultater kan det bli aktuelt å utvide undersøkelsene til andre områder. Vi ønsker også å være i kontakt med lokale samiske informanter for å skaffe lokal informasjon. Dette kan potensielt føre til en omprioritering/mer rettet søk av aktuelle snøfonner.

Feltarbeidet vil bli foretatt av to personer fra NTNU (arkeolog Martin Callanan og paleozoolog Jørgen Rosvold) og en person fra Saemien Sijte (arkeolog Erik Norberg) og har en planlagt varighet på 10 feltdøgn. NTNU Vitenskapsmuseet stiller med aktuelt utstyr.

Det er viktig å understreke at vær og smelteforhold spiller en viktig rolle i undersøkelser av snøfonner. Man er helt avhengig av at fonnene rekker å smelte tilbake før høstens nysnø kommer. Av den grunn må man være fleksibel i forhold til når feltarbeidet skal gjennomføres. Erfaringsmessig er den beste perioden for funn et sted mellom medio august til medio september. Men dette må justeres etter lokale forhold og råd fra informanter og tradisjonsbærere som er lokalt kjent.

Selv i år med smelting hender det at man ikke finner artefakter. Undersøkelsene vil uansett funn være viktige for å bygge opp et kjennskap til individuelle fonner og miljøforhold slik at man kan forbedre framtidige vurderinger av funnpotensial for disse og andre fonner.

Tilknytning til andre prosjekter

Prosjektet vil bli tilknyttet det pågående NFR-prosjektet SPARC (Snow Patch Archaeological Research Cooperation), ved NTNU Vitenskapsmuseet, som undersøker arkeologiske snøfonnfunn, bevaringsforhold i snøfonner, og geografiske og geologiske forhold. Eventuelle arkeologiske funn vil bli analysert i forhold til dette prosjektet.

Prosjektet vil også bli tilknyttet det pågående postdok-prosjektet "Hunting domestic reindeer – tracing an intimate relationship between humans and reindeer through space and time", ved NTNU Vitenskapsmuseet. Dette prosjektet har som formål å undersøke historien til tamrein i Norge på grunnlag av biokjemiske analyser av gammelt beinmateriale. Det vil bli tatt DNA-prøver av eventuelle funn av gammelt beinmateriale og ¹⁴C-datering av relevante prøver.

Undersøkelsene vil også inngå som en pilotstudie for Saemien Sijte med mål om å skape en oppfatning om hvordan nedsmelting av snøfonnene påvirker sørsamisk kulturarv i fonnene. Avhengig av resultater og konklusjoner på pilotstudiet kan det bli utarbeidet en større og mer omfattende søknad i ettertid.

Lokalt samarbeid og formidling

Vi ønsker å bidra til lokal verdiskaping gjennom dette prosjektet ved å involvere lokalmiljøet. Dette ønsker vi å gjøre både gjennom å informere om prosjektet, dele allerede oppnådd kunnskap via lokale foredrag og å innhente lokalkunnskap som kan være verdifullt for prosjektet. Dette ønsker vi å gjøre i samarbeid med lokalt interesserte, Sijti Jarng, kommunen og lokalt fjelloppsyn. I områder som vi har foretatt lignende prosjekter tidligere har dette ført til stor lokal interesse og entusiasme, med etablerte samarbeid som har vært svært verdifullt for resultatet og i ettertid.

Vår erfaring tilsier at både snøfonnfunn og informasjon omkring reinens historie er populær informasjon for et bredere publikum. Eventuelle funn gir derfor en stor mulighet til bred positiv mediedekning.



Snøfonn i Børgefjell med reinsflokk oppe til venstre på fonna. Foto: Jørgen Rosvold

Litteratur

1. Callanan, M. 2012. Central Norwegian snow patch archaeology: patterns past and present. *Arctic* 65: 178-188.
2. Nesje, A. m.fl. 2012. The climatic significance of artefacts related to prehistoric reindeer hunting exposed at melting ice patches in southern Norway. *The Holocene* 22: 485-496.
3. Sommerseth, I. 2013. Arkeologiske spor etter fonnejakt på villrein. *Ottar* 2: 11-18.
4. Callanan, M. & E. Norberg. 2014. Searching for Southern Sami on snow patches in central Norway. Paper presented at the *Alaska Anthropology Association Annual Meeting*. Fairbanks, Alaska, 6th-9th March 2014.
5. Meløe, J. 1990. The two landscapes of Northern Norway. *Acta Borealia* 7: 68-80.
6. Ryd, Y. in press. Wild reindeer and Sami hunting with bow and arrow. *Journal of Glacial Archaeology*.
7. Ryd, Y. 2007. Snö - renskötaren Johan Rassa berättar. Natur og kultur, Stockholm.
8. Gordon, B. 2003. *Rangifer* and man: an ancient relationship. *Rangifer* 23 (Special issue 14): 15-28.
9. Hansen, L.I. & B. Olsen. 2004. Samenes historie fram til 1750. Cappelen Akademisk, Oslo.
10. Sommerseth, I. 2009. Villreinfangst og tamreindrift i indre Troms: belyst ved samiske boplasser mellom 650 og 1923. Ph.d.-avhandling. Universitetet i Tromsø, Tromsø.
11. Røed, K.H. m.fl. 2008. Genetic analyses reveal independent domestication origins of Eurasian reindeer. *Proceedings of the Royal Society B* 275: 1849-1855.
12. Bjørnstad, G. m.fl. 2012. Ancient DNA reveals a major genetic change during the transition from hunting economy to reindeer husbandry in northern Norway. *Journal of Archaeological Science* 39: 102-108.
13. Røed, K.H. m.fl. 2011. Elucidating the ancestry of domestic reindeer from ancient DNA approaches. *Quaternary International* 238: 83-88.



Saksfremlegg

Arkivsaksnr: 2019/12834-0

Saksbehandler: Tore Tødås

Dato: 05.03.2020

Utvalg	Utvalgssak	Møtedato
Børgefjell nasjonalparkstyre	10/2020	25.06.2020

Søknad om økonomisk bidrag til vedlikehold Tomasvatnet - Tomasvatn Øyum Hytteforening

Forvalters tilrådning:

Byrkije nasjonalpaarhkeståvroe/Børgefjell nasjonalparkstyre avviser søknad fra Tomasvatn Øyum Hytteforening om økonomisk bidrag til vedlikehold.

Begrunnelse:

Nasjonalparkstyret har ikke egne tilskuddsmidler til slike formål. Investeringsmidlene som styret får tildelt i bestillingsdialogen skal gå til de konkrete investeringene som er meldt inn til Miljødirektoratet. Disse midlene kan ikke benyttes til drift eller løpende vedlikehold. Det presiseres også at veien det søkes tilskudd for ikke er åpen for alminnelig ferdsel med kjøretøy, og at besøkende i nasjonalparken ut fra dette ikke påfører veien slitasje. Nasjonalparkstyret har tidligere, ved bruk av investeringsmidler betalt for utvidelse av parkeringsplassen ved Tomasvatnet for å gi de besøkende et bedre tilbud.

Saksopplysninger

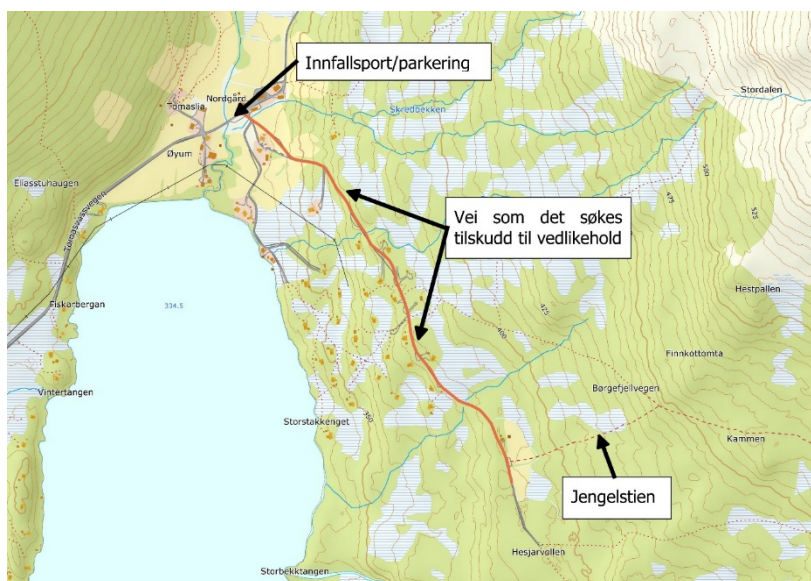
Tomasvatn Øyum Hytteforening søker om økonomisk bidrag til vedlikehold og utbedring av veien fra Nordgård og opp til Hesjevollan. I søknaden bes det om valgfritt beløp fra flere aktører.

Veien det søkes økonomisk bidrag til starter ved parkeringsplassen på innfallsporten og går gjennom hyttefeltet nord for Tomasvatnet. Veien er anlagt for hyttefeltet, men benyttes av vandrere som går fra parkeringsplassen og til stistart på Jengelstien. Veien er skiltet med innkjøring forbud og skal i utgangspunktet ikke benyttes av fjellvandrere.

Nasjonalparkstyret har ikke egne tilskuddsmidler til slike formål. Investeringsmidlene som styret får tildelt i bestillingsdialogen skal gå til de konkrete investeringene som er meldt inn til Miljødirektoratet.

Vedlegg:

Søknad fra Tomasvatn Øyum Hytteforening om økonomisk bidrag til veivedlikehold



Tomasvatn Øyum Hytteforening

Org.nr. 922 820 392

Pål Vinje, nestleder

Børgefjell Nasjonalparkstyre

7898 Limingen

BIDRAG VEIVEDLIKEHOLD

Hei!

Tomasvatn Øyum Hytteforening vil med dette på vegne av grunneier og hytteforeningen invitere andre brukere til å være med å bidra økonomisk til veivedlikehold og utbedring av veien fra Nordgård og opp til Hesjevollan.

Inspeksjon av den nedre brua nå i sommer viste at det var kritisk nødvendig med en oppgradering og utskifting av bærende konstruksjoner. Dette er nå utført og brua er også oppgradert til å tåle tyngre kjøretøy. Kostnader til dette arbeidet kom på kr. 29.400, -.

Videre er det både vår og høst nødvendig med mindre vedlikehold særlig på grunn av erosjon og utgraving som følge av store nedbørsmengder og vann som renner i veien.

Parkeringen og veien videre opp mot Hesjevollan, og videre sti opp mot Storelvhøgda og videre inn i Børgefjell er en mye brukt innfallsport til nasjonalparken. På bakgrunn av dette ber vi om at dere bidrar med et selvalgt beløp som kan settes inn på en konto øremerket for utført og fremtidig vedlikehold av veien.

Det er utarbeidet en avtale mellom grunneier og hytteeiere om spleis på arbeidet, men vi ønsker også bidrag fra andre brukere av veien.

Bidrag kan betales til bankkonto: 47507560225. Merk innbetalingen med «Vedlikehold vei»

Likelydende brev sendes også til Byrkije Reinbeitedistrikt, Statskog Fjelltjenesten og Grane kommune.

For hytteforeningen



Pål Vinje, nestleder.

pal.vinje@friluftsradet.no



Saksfremlegg

Arkivsaksnr: 2020/3443-0

Saksbehandler: Tore Tødås

Dato: 09.03.2020

Utvalg	Utvalgssak	Møtedato
Børgefjell nasjonalparkstyre	11/2020	25.06.2020

Innføring av tilhørighetslogo for Børgefjell nasjonalpark - rutiner og retningslinjer for tildeling av logo

Forvalters tilrådning:

Byrkije nasjonalpaarhkeståvroe/Børgefjell nasjonalparkstyre vedtar å innføre ordningen med tilhørighetslogoer for Børgefjell nasjonalpark til kommersiell bruk. Dette ihht. retningslinjer gitt for merkevaren Norges nasjonalparker.

Børgefjell nasjonalparkstyre vedtar følgende tilleggskriterier for tildeling av merket for Børgefjell nasjonalpark:

- Tildeling av merket gjelder i første omgang til 31.12.2023. Ordningen med tilhørende rutiner og retningslinjer evalueres før eventuell videreføring.
- Merket tildeles aktører med forretningsadresse i Hattfjelldal, Grane, Namsskogan og Røyrvik kommuner under forutsetning av kommunene har status som nasjonalparkkommune.
- Tildeling av tilhørighetslogo gjøres av nasjonalparkstyret.
- Aktører som tildeles merket forplikter seg til å delta på aktiviteter som vertskapskurs, orienteringsmøter eller lignende som arrangeres i regi eller på vegne av nasjonalparkkommunene eller nasjonalparkforvaltningen.
- Tilbyder skal være relatert til besøksnæringen og omfatte produkter som opplevelser, aktiviteter, overnatting eller forbruksvarer som mat og drikke. Forutsatt at disse kan knyttes til verneområdene.

Saksopplysninger

Kommersiell bruk av merkevaren Norges nasjonalparker

Gjennom merkevaren Norges nasjonalparker er det lagt til rette for at virksomheter med **geografisk tilhørighet** til en nasjonalpark kan søke om tillatelse til å benytte et spesiallaget merke for denne merkevaren sammen med logo for egen virksomhet i markedsføringen av et produkt, tjeneste eller aktivitet. Det er laget egne merker for formålet (kommersielt merke) og det er nasjonalparkstyret for nasjonalparken som behandler søknaden og gir tillatelser. Styret må ha godkjent besøksstrategi for området.

Hvem kan bruke det kommersielle merket?

Aktører som driver kommersiell, frivillig eller annen type virksomhet ved nasjonalparken. Hvis produktet som tilbys kommer fra en nasjonalpark, eller det arrangeres en aktivitet i eller ved nasjonalparken, kan det søkes om tillatelse til å bruke varemerket.

Hva står merket for?

Det kommersielle merket er utviklet for å hjelpe lokale aktører med å markedsføre sin bedrift, aktivitet eller produkt i relasjon til Norges nasjonalparker, og sier noe om geografisk tilhørighet til en nasjonalpark eller et verneområde. Merket er **ikke** et kvalitetsstempel, og representerer ikke en godkjenning, noen form for finansiering eller annen støtte fra nasjonalparken eller forvaltningsmyndigheten. I seg selv ligger det en kvalitet i å ligge i nærheten av en nasjonalpark eller verneområde, det er dette en ønsker at bedriftene skal kunne nyte godt av.

Hvordan kan merket benyttes?

Aktører kan eksempelvis bruke merket som klistremerker i butikkvinduer, i program eller brosjyrer, på nettsted, i e-post og på plakater. Det er ikke tillatt å bruke det kommersielle merket på reklamemateriell eller varer uten følge av virksomhetens egen logo, som f. eks på brevhode eller på emballasjen for et produkt. Det må alltid gå klart frem hvem virksomheten bak produktet eller tjenesten er, at dette ikke er et nasjonalparkprodukt eller -tjeneste, og at det ikke er et nasjonalparkgodkjent produkt eller tjeneste.

Børgefjell nasjonalpark kan som følge av godkjent besøksstrategi innføre ordningen med kommersielle logoer for lokale aktører. Det er nasjonalparkstyret selv som forvalter ordningen og som bestemmer om denne skal innføres. En forutsetning ved innføring av ordningen er at retningslinjene gitt i merkevaren Norges nasjonalparker følges ved tildeling. Miljødirektoratet sier videre at det er opp til forvaltningsmyndighet for det enkelte verneområde å utarbeide lokale retningslinjer for forvaltning av merket. Dette for å sikre at de produkter og tjenester som markedsfører seg med merket holder ønsket kvalitet og ikke forringer verdien av merkevaren. Derfor bør tildeling av merket være tidsbegrenset slik at nasjonalparkstyret kan ta ny vurdering på om aktøren/produkter innfrir gjeldene krav til merket.

I merkevaren er det gitt retningslinjer som må oppfylles for tildeling av merket, disse inngår i avtalen mellom aktør og nasjonalparkforvaltningen, disse lyder som følger:

«Ved å fullføre søknaden, og inngå avtale for å bruke en eller flere av de kommersielle merkene, forstår jeg og forplikter jeg meg til å overholde følgende vilkår:

Om det kommersielle merket

- *det representerer kun en geografisk tilhørighet til en nasjonalpark/verneområde*
- *det er ikke et kvalitetsstempel*
- *det representerer ikke en godkjenning eller innebærer finansiering eller annen støtte fra forvaltningsmyndigheten*

Hvem kan bruke logoene?

- *En virksomhet eller organisasjon som opererer eller ligger i eller ved en nasjonalpark eller verneområde, tilbyr en tjeneste som skjer i nasjonalparken/verneområdet eller et produkt som kommer fra nasjonalparken/verneområdet.*
- *En virksomhet, organisasjon, gruppe eller individ som arrangerer en tidsbegrenset aktivitet i eller ved en nasjonalpark/verneområde.*
- *Merket er varemerkebeskyttet og har rettsvern.*
- *Det kommersielle merket må ikke brukes på en måte som kan skade merkevaren Norges nasjonalparkers omdømme, eller på en måte som strider mot retningslinjer eller formål.*
- *Den som autoriseres til å bruke merket skal så langt som mulig etterleve Innovasjon Norges 10 prinsipper om bærekraftig reiseliv: <https://business.visitnorway.com/no/barekraftig-reiseliv/10-prinsipper-for-et-barekraftig-reiseliv/>*
- *Det er ikke tillatt å bruke det kommersielle merket på reklamemateriell eller varer uten følge av virksomhetens egen logo, som f. eks på brevhode eller på emballasjen for et produkt. Det må alltid gå klart frem hvem virksomheten bak produktet eller tjenesten er, at dette ikke er et nasjonalparkprodukt eller -tjeneste, og at det ikke er et nasjonalparkgodkjent produkt eller tjeneste.*
- *Merket skal ikke endres i form, beskjæres eller tillegges design eller egen tekst. Retningslinjer for å sikre riktig anvendelse blir gitt.*
- *Det kommersielle merket kan ikke selges videre eller distribueres til tredjepart.*
- *Ved misbruk av merket kan tillatelsen til bruk trekkes tilbake»*

I tillegg til disse generelle vilkår kan det gjøres lokale tilpasninger av nasjonalparkstyret. Dette kan være vilkår om geografisk tilhørighet, for eksempel om det skal være vilkår om maksimal avstand fra nasjonalparken. Eller om ordningen skal gjelde hele kommunen? For hvilke tjenester og produkter som kan tildeles merket, tildelingsperiode osv.

På møte den 28. mai med destinasjonsselskapene i regionene ble det informert om ordningen (Visit Helgeland, Visit Namdalen og Visit Innherred). Fra destinasjonsselskapene ble det gitt positive tilbakemeldinger på at det nå arbeides med merkevarebygging med utgangspunkt i nasjonalparker og at dette kan knyttes til lokale aktører med mål om at disse kan få økt verdiskaping. Det ble også gitt tilbakemelding fra destinasjonsselskapene om at de besøkende ville se merkevaren som et kvalitetsstempel og «godkjenning» av produkt/tilbud, uavhengig av at Miljødirektoratet sier merket kun representerer en geografisk tilhørighet til nasjonalparken. Derfor må det settes kriterier som gjør at tilbydere som bruker merket tilbyr kvalitet og er innenfor det de besøkende finner som en naturlig tjeneste knyttet til merkevaren nasjonalpark.

Ordningen har vært diskutert blant verneområdeforvaltere i Nordland. Ved at områdene er forholdsvis ulike er det konkludert med at det er vanskelig å få felles retningslinjer og at nærliggende verneområder bør forsøke på en felles tilnærming slik at kriteriene ikke blir for ulike i samme region. Det er også konkludert med at kriteriene må være målbare, det vil si unngå generelle formuleringer som ikke kan ettergås ved vurdering. Forvalters forslag til tilleggsriterier er satt opp i samarbeid med forvalter for Lomsdal Visten nasjonalpark med mål om mest mulig like kriterier i samme region.

Status når det gjelder innføring av tilhørighetslogoen nasjonalt er at mange er vurderer innføring, men det er bare Raet nasjonalpark og Nigardsbreen naturreservat som så langt har kommet i gang. Raet nasjonalpark innførte ordningen som del av et partnerprogram før Miljødirektoratet hadde utarbeidet retningslinjene, men har i ettertid innarbeidet disse tilpasset sine egne kriterier.

For mer informasjon om ordningen se designmanualen for Norges nasjonalparker på denne lenken:
<https://designmanual.norgesnasjonalparker.no/kommersielt-merke/retningslinjer>

Vedlegg:

- Miljødirektoratets standard søknadsskjema



Saksfremlegg

Arkivsaksnr: 2020/2262-0

Saksbehandler: Tore Tødås

Dato: 18.05.2020

Utvalg	Utvalgssak	Møtedato
Børgefjell nasjonalparkstyre	12/2020	25.06.2020

Søknad om tillatelse til bruk av kommersielt merke for Børgefjell/Byrkije nasjonalpark - Furuheim gård

Forvalters tilrådning:

Byrkije nasjonalpaarhkeståvroe/Børgefjell nasjonalparkstyre gir Furuheim gård tillatelse til å benytte kommersielt merke for Børgefjell/Byrkije nasjonalpark ihht. vedtatte retningslinjer på følgende vilkår:

- Tillatelsen gjelder tom. 31.12.2023.
- Det kommersielle merket må ikke brukes på en måte som kan skade Norges nasjonalparkeres omdømme, eller på en måte som strider mot nasjonalparkens- eller verneområdets retningslinjer eller formål.
- Det er ikke tillatt å bruke merket på reklamemateriell eller varer uten følge av virksomhetens egen logo, som f. eks. på brevhode eller på emballasjen for et produkt. Det må alltid gå klart frem hvem virksomheten bak produktet eller tjenesten er, at dette ikke er et nasjonalparkprodukt eller -tjeneste, og at det ikke er et nasjonalparkgodkjent produkt eller tjeneste.
- Merket skal ikke endres i form, beskjæres eller tillegges design eller egen tekst.
- Merket kan ikke selges videre eller distribueres til tredjepart.
- Ved misbruk av det kommersielle merket kan tillatelsen til bruk trekkes tilbake.
- Furuheim gård må forplikte seg gjennom inngått avtale til å delta på aktiviteter som vertskapskurs, orienteringsmøter eller lignende som arrangeres i regi eller på vegne av nasjonalparkkommunene eller nasjonalparkforvaltningen

Begrunnelse:

Furuheim gård innfrir kravene til aktører som kan tildeles kommersielt merke for nasjonalparken ihht vedtatte retningslinjer.

Saksopplysninger

Det er lagt til rette for at virksomheter med geografisk tilhørighet til en nasjonalpark kan søke om tillatelse til å benytte merkevaren Norges nasjonalparker. Det er laget et egne merker for formålet (kommersiell logo) og det er nasjonalparkstyret som behandler søknaden og gir tillatelser. Merket skal brukes sammen med logo for egen virksomhet i markedsføringen av et produkt, tjeneste eller aktivitet.

Byrkije nasjonalpaarhkeståvroe/Børgefjell nasjonalparkstyre vil i styresak 11/2020 fatte vedtak om ordningen med tilhørighetslogo skal innføres for Børgefjell nasjonalpark og hvilke retningslinjer som skal gjelde for tildeling.

Forutsatt at nasjonalparkstyret vedtar forvalters tilrådning legges søknad fra Furuheim gård frem for behandling.

Furuheim gård har søkt om å få bruke kommersielt merke i søknad av 06.02.2020. Da på standard søknadsskjema som ligger i designmanualen til merkevaren Norges nasjonalparker. Slik forvalter oppfatter situasjonen er søknaden en direkte følge av at Hattfjelldal kommune ble godkjent som nasjonalparkkommune og ble aktør under merkevaren.

Ordningen med kommersielt merke/tilhørighetslogoer er ikke lansert for Børgefjell nasjonalpark i påvente av styrets behandling av saken. Da ift. at nasjonalparkstyret må vedta om ordningen skal innføres og hvilke retningslinjer tildelingen skal skje etter. På grunn covid-19 har det ikke vært avholdt fysiske styremøter og saken er ut fra dette ikke blitt tatt opp til behandling tidligere. Furuheim gård er informert om at nasjonalparkstyret må behandle ordningen først og at søknaden vil bli tatt opp til behandling når styret har fattet vedtak om innføring.

Furuheim gård driver med overnatting og servering ved sitt anlegg i Susendal, mer informasjon om tilbudene kan leses på bedriftens nettside: <https://furuheimgaard.no/>. Furuheim gård inngår i nettverket Fjellfolket Helgeland som består av flere bedrifter i Grane og Hattfjelldal, se <http://www.fjellfolket.no/>

Det søkes om å få bruke kommersiell logo på bedriftens nettsider og produktark. Dette gjelder da merket som viser at bedriften ligger ved Børgefjell. Aktiviteten/tilbudet er ikke tidsbegrenset og kan derfor tildeles for en lengre periode ihht. nasjonalparkstyrets retningslinjer.



Ut fra det som presenteres i søknaden, på bedriftens nettsider og nasjonalparkforvalters kjennskap til bedriften synes denne å være innenfor kriteriene for å få benytte kommersielt merke for Børgefjell nasjonalpark

Vedlegg:

- Søknad av 06.02.2020 fra Furuheim gård.



Norges
nasjonalparker

MOTTATT

11. FEB. 2020

Søknad om bruk av kommersielt merke

Fylkesmannen i Trøndelag

20/2262

Du må oppfylle ett av følgende kriterier for å være kvalifisert til å søke;

Jeg er en bedrift, organisasjon, gruppe eller person som:

- ligger i eller ved en nasjonalpark eller verneområde
- tilbyr en tjeneste som skjer i en nasjonalpark eller verneområde
- tilbyr et produkt som kommer fra en nasjonalpark eller verneområde
- arrangerer en tidsbegrenset aktivitet i eller ved en nasjonalpark eller verneområde

Kryss ut riktig boks og fyll deretter ut og returner skjemaet. Husk signatur!

Om virksomheten

Navn på bedrift, organisasjon, gruppe eller person	Furuheim GÅRD
Virksomhetskategori (Sett en sirkel rundt ditt valg)	Person <input checked="" type="radio"/> Bedrift <input type="radio"/> Organisasjon <input type="radio"/> Annet
Organisasjonsnummer	969 265 303 MVA
Filial (hvis relevant)	
Virksomhetsadresse	Sørsiveien 864 8690 HATTFJELLDAL
Type virksomhet	OVERNATTING
Nettside	www.furuheimgaard.no

Om søkeren (deg)

Navn på søker	Trine og Morten Bolstad
Tittel eller rolle	Eiere
Postadresse (hvis forskjellig fra virksomhetsadresse)	
Telefonnummer	928 48356
E-postadresse	post@funkeheimgaard.no

Hvilke(t) merke søker du om å bruke?:

Kommer fra

Skjer i

Ved

Språk:

bokmål

nynorsk

engelsk

nordsamisk

sørsamisk

annet
(spesifiser)

Vennligst beskriv i tekst hvordan du har tenkt å bruke merket(e):

Vi ønsker å bruke merket på vår nettside og våre produktarke.

Ved å fullføre søknaden, og inngå avtale for å bruke en eller flere av de kommersielle merkene, forstår jeg og forplikter jeg meg til å overholde følgende vilkår:

Om det kommersielle merket

- det representerer kun en geografisk tilhørighet til en nasjonalpark/verneområde
- det er ikke et kvalitetsstempel
- det representerer ikke en godkjenning eller innebærer finansiering eller annen støtte fra forvaltningsmyndigheten

Hvem kan bruke logoene?

- En virksomhet eller organisasjon som opererer eller ligger i eller ved en nasjonalpark eller verneområde, tilbyr en tjeneste som skjer i nasjonalparken/verneområdet eller et produkt som kommer fra nasjonalparken/verneområdet.
- En virksomhet, organisasjon, gruppe eller individ som arrangerer en tidsbegrenset aktivitet i eller ved en nasjonalpark/verneområde.
- Merket er varemerkebeskyttet og har rettsvern.
- Det kommersielle merket må ikke brukes på en måte som kan skade merkevaren Norges nasjonalparkeres omdømme, eller på en måte som strider mot retningslinjer eller formål.
- Den som autoriseres til å bruke merket skal så langt som mulig etterleve Innovasjon Norges 10 prinsipper om bærekraftig reiseliv: <https://business.visitnorway.com/no/barekraftig-reiseliv/10-prinsipper-for-et-barekraftig-reiseliv/>
- Det er ikke tillatt å bruke det kommersielle merket på reklamemateriell eller varer uten følge av virksomhetens egen logo, som f. eks på brevhode eller på emballasjen for et produkt. Det må alltid gå klart frem hvem virksomheten bak produktet eller tjenesten er, at dette ikke er et nasjonalparkprodukt eller -tjeneste, og at det ikke er et nasjonalparkgodkjent produkt eller tjeneste.
- Merket skal ikke endres i form, beskjæres eller tillegges design eller egen tekst. Retningslinjer for å sikre riktig anvendelse blir gitt.
- Det kommersielle merket kan ikke selges videre eller distribueres til tredjepart.
- Ved misbruk av merket kan tillatelsen til bruk trekkes tilbake.

Søknaden signeres i to eksemplarer til hver av partene.

Virksomhetens navn: Furuheim gård

Navn med blokkbokstaver: FURUHEIM GÅRD

Signatur: Trine I. Bolstad Sted, dato: 6/2-20

Navn på styre/forvaltningsmyndighet:

Signatur Sted, dato



Saksfremlegg

Arkivsaksnr: 2018/6758-0

Saksbehandler: Tore Tødås

Dato: 09.03.2020

Utvalg	Utvalgssak	Møtedato
Børgefjell nasjonalparkstyret	13/2020	25.06.2020

Nasjonalparkkommune - diskusjon om veien videre og nasjonalparkstyrets rolle i videre arbeid.

Forvalters tilrådning:

Forvalter fremmer ingen tilrådning i saken.

Saksopplysninger

Alle kommunene rundt Børgefjell er nå godkjent som nasjonalparkkommune etter nye kriterier og er dermed aktører under merkevaren Norges nasjonalparker.

I besøksstrategien er det eget mål som omhandler samarbeid med kommunene for å legge til rette for økt lokal verdiskapning gjennom nasjonalparkkommunestatusen. Kommuner som er nasjonalparkkommune skal prioriteres spesielt i dette arbeidet. I tiltaksplanen er nasjonalparkkommuneforum nevnt som tiltak. Bakgrunnen for ønsket/behovet for samarbeid med kommunene er målet i besøksstrategien om at tilrettelegging for økt lokal verdiskapning skal skje utenfor nasjonalparken.

At alle kommunene har fått sin godkjenning er en milepæl for besøksstrategien. Nå er alle kommunene, sammen med nasjonalparkforvaltningen aktører under merkevaren og kan arbeide med de samme verdiene. Det kan etableres et fellesskap med felles mål og tiltak, noe som vil medføre at det vil være enklere å ha felles fokus på kundereisen Børgefjell hvor en kan se på aktiviteter/ opplevelser på tvers av kommune og fylkesgrenser. Gjennom et slikt samarbeid vil en kommunisere ut mer tydelig at dette er en region med Børgefjell i sentrum. Gjennom et omfattende samarbeid gjennom merkevaren er det også realistisk å tro at fellesprosjekter vil stille sterkere i søknader om ekstern finansiering.

Nasjonalparkforvalter har i dag kommunisert med nasjonalparkkommunene enkeltvis ift. konkrete prosjekt, her er det etablert samarbeidsprosjekter knyttet opp til merkevaren. Etablering av Viewpoint Børgefjell er et av eksemplene fra Røyrvik så langt, det er også initiert samarbeidsprosjekt i Grane som har fått finansiering til å starte prosjekt. Videre er det ønskelig at samarbeidet utvides til å omfatte alle kommunene gjennom fellestiltak.

Spørsmålet som nasjonalparkstyret nå må diskutere, sammen med kommunene er hvordan samarbeidet skal organiseres og hvilke fellesmål en skal ha. Det må være en forutsetning at kommunene selv er aktive i samarbeidet og avsetter ressurser til dette. Nasjonalparkforvaltningens rolle vil være som samarbeidspartner med forankring i besøksstrategien.

Vedlegg:

- Ingen