

# Innholdsfortegnelse

Vedlegg	2
1 AU-2021-02 Skjækra landskapsvernområde - godkjenning av platting Sottjønna 3 - Bjørn Tore Farbu 140121	3
2 AU-2021-02 vedlegg 1 - søknad om godkjenning av platting - Bjørn Tore Farbu 101220	10
3 AU-2021-03 Skjækra landskapsvernområde - godkjenning av platting Skjækervatnet 2 - Styrk Fjærtoft 140121	14
4 AU-2021-03 vedlegg 1 - søknad om godkjenning av platting - Styrk Fjærtoft 281220	21
5 AU-2021-03 vedlegg 2 - situasjonskart - søknad om godkjenning av platting - Styrk Fjærtoft 281220	22
6 AU-2021-04 Skjækra landskapsvernområde - godkjenning av platting Skjellivatnet 3 - Arnhild Opdahl 140121	24
7 AU-2021-04 vedlegg 1 - søknad om godkjenning av platting - Arnhild Opdahl 161220	31
8 AU-2021-05 Skjækra landskapsvernområde - godkjenning av platting Skjellivatnet 7 - Jan-Erik Heggli 140121	32
9 AU-2021-05 vedlegg 1 - søknad om godkjenning av platting - Jan Erik Heggli 171220	39
10 AU-2021-05 vedlegg 2 - kartskisse - søknad om godkjenning av platting - Jan Erik Heggli 171220	40
11 AU-2021-06 Skjækra landskapsvernområde - godkjenning av platting Setertjønna 6 - Jon Robert Dalemark 140121	41
12 AU-2021-06 vedlegg 1 - søknad om godkjenning av platting - Jon Robert Dalemark 211220	48
13 AU-2021-06 vedlegg 2 - kartskisse - søknad om godkjenning av platting - Jon Robert Dalemark 211220	49
14 AU-2021-07 Skjækra landskapsvernområde - utvidelse av egen hytte og uthus - Berit og Anne Kari Gotvasli 140121	50
15 AU-2021-07 vedlegg 1 - søknad om utvidelse av egen hytte og uthus - Berit og Anne Kari Gotvasli 161220	57
16 AU-2021-07 vedlegg 2 - brev til Berit og Anne Kari Gotvasli 241120	58
17 AU-2021-08 vedlegg 2 - kommentar fra Fjellstyrene i Lierne - søknad om båtplass Vestre Blåfjellvatnet - 271120	63
18 AU-2021-07 vedlegg 4 - Skjækra landskapsvernområde - redegjørelse fra Berit og Anne Kari Gotvasli 151020	65
Møteprotokoll AU-møte 18. desember 2020	68
Møteprotokoll NP-styremøte 24. november 2020	108
Brev til hytteeierne i Skjækra LVO - plattinger og forholdet opp mot verneforskriften 261020	157
AU-2021-08 vedlegg 2 - kommentar fra Fjellstyrene i Lierne - søknad om båtplass Vestre Blåfjellvatnet - 271120	159

# Innholdsfortegnelse

AU-2021-02 Skjækra landskapsvernområde - godkjenning av platting Sottjønnna 3 - Bjørn Tore Farbu 140121	2
AU-2021-02 vedlegg 1 - søknad om godkjenning av platting - Bjørn Tore Farbu 101220	9
AU-2021-03 Skjækra landskapsvernområde - godkjenning av platting Skjækervatnet 2 - Styrk Fjærtoft 140121	13
AU-2021-03 vedlegg 1 - søknad om godkjenning av platting - Styrk Fjærtoft 281220	20
AU-2021-03 vedlegg 2 - situasjonskart - søknad om godkjenning av platting - Styrk Fjærtoft 281220	21
AU-2021-04 Skjækra landskapsvernområde - godkjenning av platting Skjellivatnet 3 - Arnhild Opdahl 140121	23
AU-2021-04 vedlegg 1 - søknad om godkjenning av platting - Arnhild Opdahl 161220	30
AU-2021-05 Skjækra landskapsvernområde - godkjenning av platting Skjellivatnet 7 - Jan-Erik Heggli 140121	31
AU-2021-05 vedlegg 1 - søknad om godkjenning av platting - Jan Erik Heggli 171220	38
AU-2021-05 vedlegg 2 - kartskisse - søknad om godkjenning av platting - Jan Erik Heggli 171220	39
AU-2021-06 Skjækra landskapsvernområde - godkjenning av platting Setertjønnna 6 - Jon Robert Dalemark 140121	40
AU-2021-06 vedlegg 1 - søknad om godkjenning av platting - Jon Robert Dalemark 211220	47
AU-2021-06 vedlegg 2 - kartskisse - søknad om godkjenning av platting - Jon Robert Dalemark 211220	48
AU-2021-07 Skjækra landskapsvernområde - utvidelse av egen hytte og uthus - Berit og Anne Kari Gotvasli 140121	49
AU-2021-07 vedlegg 1 - søknad om utvidelse av egen hytte og uthus - Berit og Anne Kari Gotvasli 161220	56
AU-2021-07 vedlegg 2 - brev til Berit og Anne Kari Gotvasli 241120	57
AU-2021-08 vedlegg 2 - kommentar fra Fjellstyrene i Lierne - søknad om båtplass Vestre Blåfjellvatnet - 271120	62
AU-2021-07 vedlegg 4 - Skjækra landskapsvernområde - redegjørelse fra Berit og Anne Kari Gotvasli 151020	64



**Blåfjella-  
Skjækerfjella-Lierne  
nasjonalparkstyre**



**Låarte-Skæhkeren  
-Lijre nasjonal-  
paarhkeståvroe**

**Besøksadresse**  
Heggvollveien 6  
7882 Nord

**Postadresse**  
Nasjonalparkforvaltningen  
Postboks 2600  
7734 Steinkjer

**Kontakt**  
Sentralbord: +47 74 16 80 00  
Direkte: +47 90 66 47 24 +47 74 16  
80 66  
E-post: [fmtilia@statsforvalteren.no](mailto:fmtilia@statsforvalteren.no)  
<http://nasjonalparkstyre.no/Blafjella>

Bjørn Tore Farbu  
Konvalvegen 6  
7620 Skogn

Saksbehandler Inge Hafstad

Vår ref. 2020/14301

Deres ref.

Dato 14.01.2021

## **AU-2021-02 Skjækra landskapsvernområde - godkjenning av plattinger ved hytte Sottjønna 3 - Bjørn Tore Farbu**

<b>Utvalg</b>	<b>Utvalgssak</b>	<b>Møtedato</b>
Arbeidsutvalget for Blåfjella/Skjækerfjella-Lierne nasjonalparkstyre	02/2021	14.01.2021

### **AU-2021-02 Saksframlegg**

Skjækra landskapsvernområde – søknad om godkjenning av platting – Bjørn Tore Farbu

Arbeidsutvalget for Blåfjella-Skjækerfjella-Lierne nasjonalparkstyre behandlet sak AU 02/2021 under sitt e-post møte 12. – 14. januar 2021.

### **Arbeidsutvalget fattet følgende vedtak:**

Med hjemmel i verneforskriften for Skjækra/Skæhkerenjohke landskapsvernområde, og med delegert myndighet fra nasjonalparkstyret den 24. november 2020 i sak NP-2020-49, punkt 2, har arbeidsutvalget for Blåfjella-Skjækerfjella-Lierne nasjonalparkstyre fattet følgende vedtak:

- Med hjemmel i verneforskriftens § 3, punkt 1.3a gis Bjørn Tore Farbu tillatelse til oppføring av platting i tilknytning til hytte Sottjønna 3 med Gnr/Bnr/Fnr 156/3/63 i Steinkjer kommune.
- Plattingenes størrelse er på til sammen 63,5 m<sup>2</sup>, og utformingen av plattingene skal være i henhold til fig. 1.
  - Areal av platting måles som det faktiske arealet plattingen dekker (ytterkant av platting).
- Søker må påberegne seg at det vil bli gjennomført tilsyn for å kontrollere at vilkårene i dispensasjonen er fulgt
- **Tiltaket skal vurderes/godkjennes av Steinkjer kommune i forhold til plan- og bygningslov. Kopi av kommunens skriftlige vurdering/godkjennelse sendes Blåfjella-Skjækerfjella-Lierne nasjonalparkstyre.**

Nasjonalpark Blåfjella-Skjækerfjella og Lierne

Landskapsvernområde Skjækra

Naturresevat Guslia (Grong) – Storfloa – Holden – Arvasslia – Merkesfloen – Berglimyra og Klumplifjellet

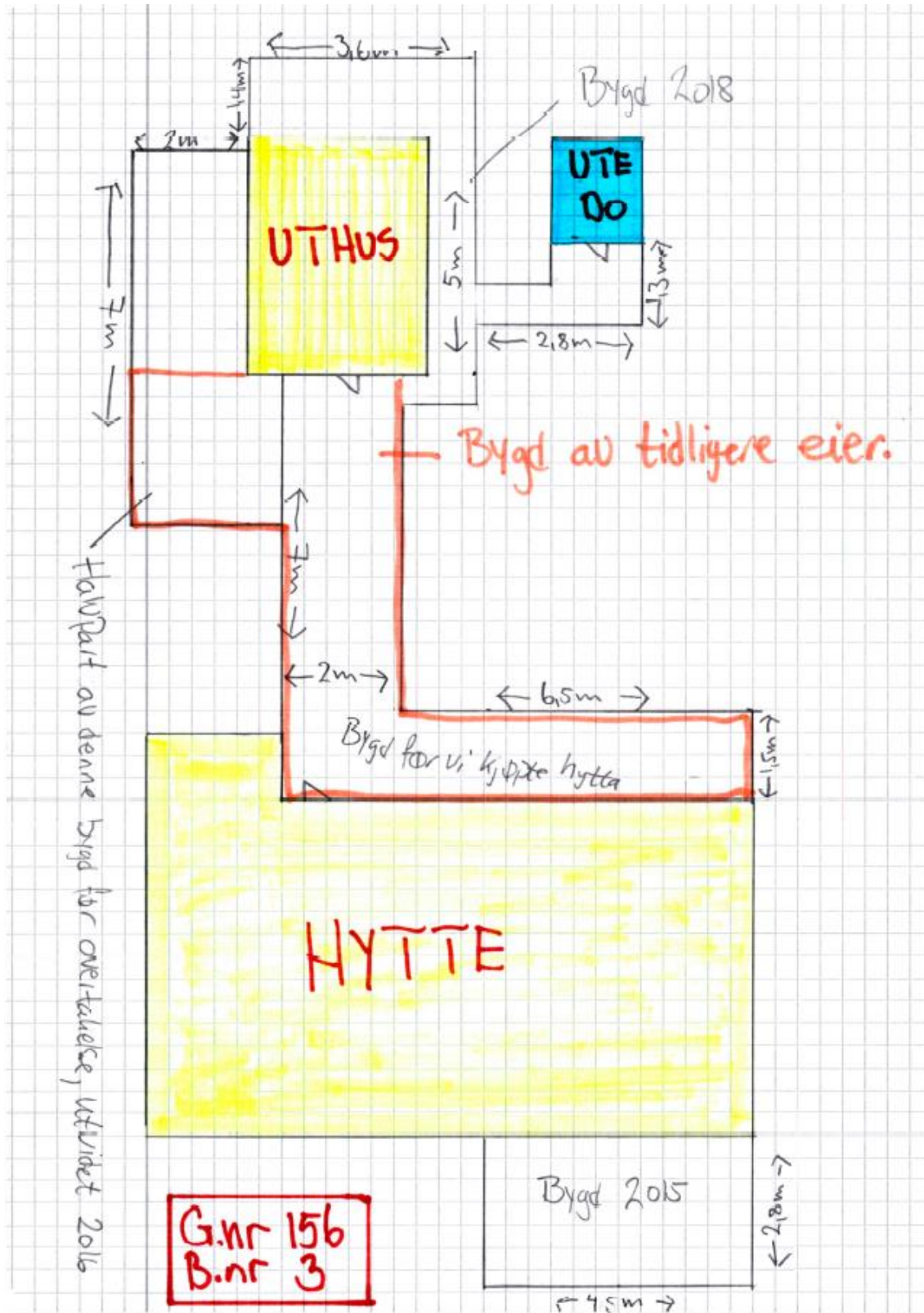


Fig. 1: Målsatt tegning over omsøkt plattinger ved hytte Sottjønnå 3 med Gnr/Bnr/Fnr 156/3/63 i Steinkjer kommune.



### Andre forhold

- Det gjøres oppmerksom på at denne tillatelsen er hjemlet i naturmangfoldloven og forskrift om vern av Skjækra landskapsvernområde og gjelder bare for forholdet til verneforskriften.
- Tillatelsen gjelder ikke i forhold til plan- og bygningsloven.
- Kommunal vurdering/godkjenning etter plan- og bygningsloven må også innhentes.

### Klagerett

I medhold av forvaltningslovens kap. VI er det klagerett på vedtaket. Eventuell klage skal stiles til Miljødirektoratet, 7485 Trondheim, og sendes Blåfjella-Skjækerfjella-Lierne nasjonalparkstyre, Postboks 2600, 7734 Steinkjer innen 3 (tre) uker fra mottakelsen av dette brevet.

Med hilsen

Inge Hafstad  
Fungerende nasjonalparkforvalter

*Dette dokumentet er elektronisk godkjent og har derfor ingen underskrift*

Vedlegg:

1. Saksfremlegg til e-post møte 12. – 14. januar 2021 – AU 02/2021 – AU-2021-02 Skjækra landskapsvernområde – søknad om godkjenning av platting – Bjørn Tore Farbu

Kopi til:

Trøndelag fylkeskommune	Fylkets hus, Postboks 2560	7735	STEINKJER
Steinkjer kommuneskoger	Postboks 2530	7729	STEINKJER
Statsforvalteren i Trøndelag	Postboks 2600	7734	STEINKJER
Steinkjer kommune	Postboks 2530	7729	STEINKJER
Statens naturoppsyn	Postboks 5672 Torgard	7485	TRONDHEIM
Skæhkere sijte	v/ Mathis Ivan Hætta, Heiavegen 55	7760	SNÅSA
Naturvernforbundet i Trøndelag	Sandgata 30	7012	TRONDHEIM
Sametinget / Sámediggi	Ávjovárgeaidnu 50	9730	KARASJOK



## Vedlegg

### AU-2021-02 Saksframlegg

Skjækra landskapsvernområde – søknad om godkjenning av platting – Bjørn Tore Farbu

#### Dokumenter i saken:

1. AU-2021-02 vedlegg 1 – søknad om godkjenning av platting – Bjørn Tore Farbu 101220
2. Brev fra nasjonalparkstyret til hytteeierne i Skjækra LVO - 261020

#### Bakgrunn

Nasjonalparkstyret sendte den 26. oktober 2020 ut et brev til alle hytteeierne i Skjækra landskapsvernområde med informasjon om forholdet med plattinger opp mot verneforskriften. Det skal søkes om dispensasjon fra verneforskriften for Skjækra LVO for bygging av platting, selv om det er innenfor eller utenfor de kommunale bestemmelsene. Alle hytteeierne som har bygd platting etter vernetidspunktet i 2004 ble derfor bedt om å søke dispensasjon for å få godkjent sine plattinger. Frist for innsendelse av søknad ble satt til 31. desember 2020.

Under møte i nasjonalparkstyret den 24. november d.å. fattet styret vedtak i sak ST 49/2020, punkt 2 under eventuelt om å delegere myndighet til arbeidsutvalget om behandling av søknader om oppføring av plattinger med bakgrunn i brev datert 26. oktober 2020.

#### Nasjonalparkstyrets vedtak:

- Nasjonalparkstyret delegerer til Arbeidsutvalget å behandle dispensasjonssøknader om godkjenning/oppføring av plattinger med bakgrunn i brev til hytteeierne i Skjækra landskapsvernområde datert 26. oktober 2020.

Med bakgrunn i brevet fra nasjonalparkstyret søkte Bjørn Tore Farbu i brev datert den 10. desember 2020 om godkjenning av plattinger til hytte Sottjønna 3 med Gnr/Bnr/Fnr 156/3/63 i Steinkjer kommune. I søknaden opplyses det om at deler av plattingene ble bygd av tidligere eier. Det ble også opplyst om at på grunn av at den gamle utedoen var lite funksjonell ble det bygde ny utedo i 2018, noe som skulle vært omsøkt. Søker ber om å få tilbakemelding på hvordan dette skal gjøres. Søker har lagt ved situasjonskart med målsatte tegninger og som viser plassering av plattingene i forhold til hytta (se fig. 1).

Ifølge tegningene er plattingens areal på 63,5 m<sup>2</sup>, fordelt på en platting på hyttas sørvegg, samt plattinger som binder sammen hytta, uthuset og utedoen. Sørlige del av platting er på 12,6 m<sup>2</sup> (høyde 0,1 m over bakken), mens plattingene som binder sammen hytta, uthuset og utedoen er på til sammen 50,9 m<sup>2</sup>. Alle plattingene ligger på bakkenivå, med unntak av den bak uthuset der høyden over bakken er ca. 0,6 m. (se fig. 1).

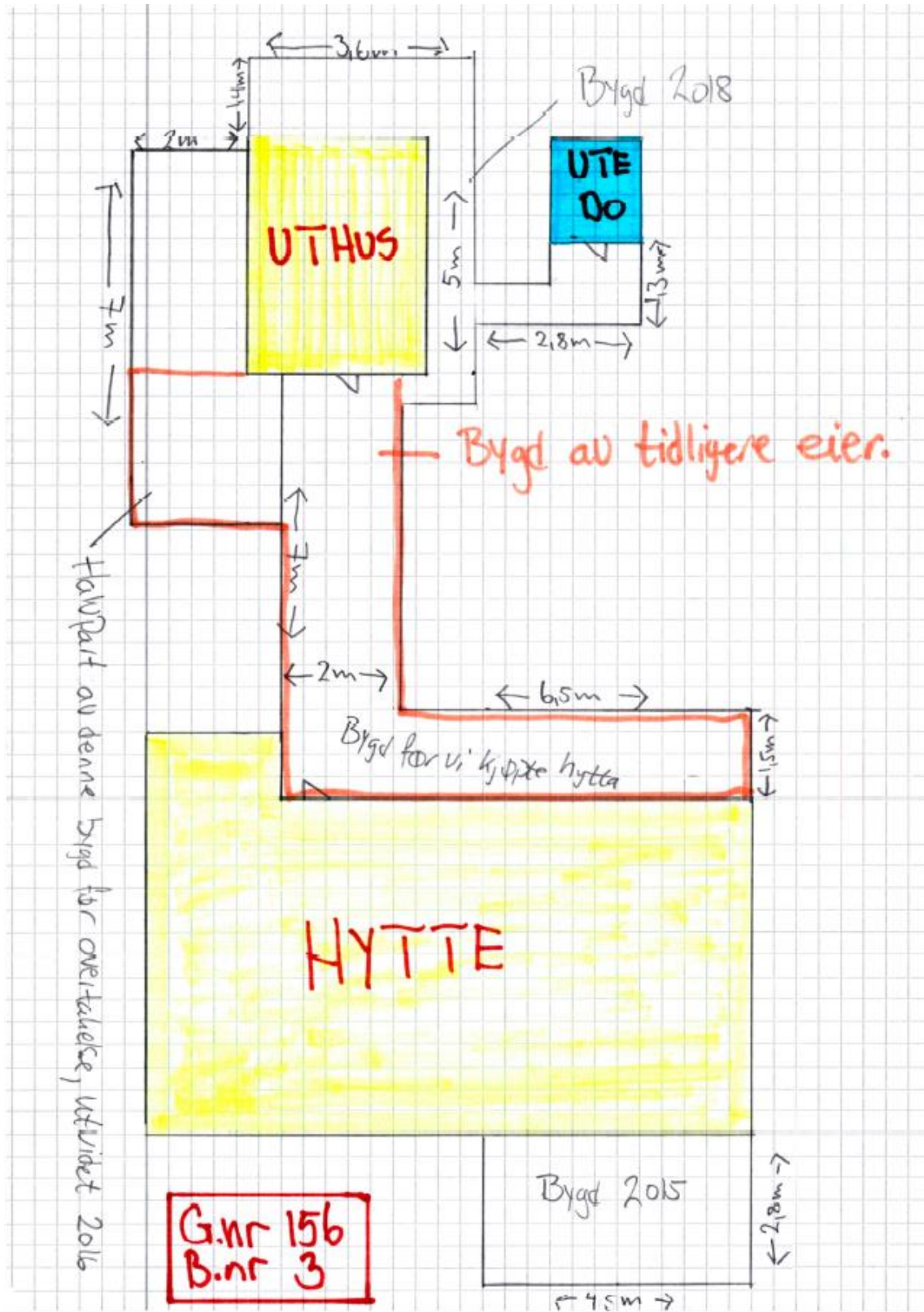


Fig. 1: Målsatt tegning over omsøkt plattinger ved hytte Sottjønn 3 med Gnr/Bnr/Fnr 156/3/63 i Steinkjer kommune.



## Verneformål

**Skjækra landskapsvernområde** har til formål å ta vare på et egenartet og vakkert naturlandskap. Fjellskogen innover mot Skjækerfjella og i tilknytning til lisider og bekkedaler, samt den særegne vegetasjonen i den sørvendte lia mot Grønlihø, er en vesentlig del av landskapets egenart og verdi. Iveretakelse av naturgrunnlaget innenfor landskapsvernområdet er viktig for samisk kultur og næringsutnyttelse. Området skal kunne brukes til reindrift.

## Hjemmelsgrunnlag:

Området skal vernes mot inngrep som vesentlig kan endre eller virke inn på landskapets art eller karakter. Oppføring av nye bygninger eller anlegg, graving og påfylling av masse, sprenging og boring, uttak og fjerning av stein, mineraler eller fossiler, drenering og annen form for tørrlegging, nydyrking, nyplanting, bakkeplanering o.l. i Skjækra landskapsvernområde er i utgangspunktet forbudt, jf. verneforskriftens § 3, punkt 1.1 *Inngrep i landskapet*. Opplistingen i verneforskriftens § 3, punkt 1.1. er ikke uttømmende. Forvaltningsmyndigheten kan med hjemmel i verneforskriftens § 3, punkt 1.3a gi tillatelse til ombygging og utvidelse av eksisterende bygninger. Oppføring av plattinger i tilknytning til eksisterende hytter defineres inn under begrepet «ombygging og utvidelse av eksisterende bygninger»

## Begrunnelse

All byggevirksomhet i landskapsvernområdet er i utgangspunktet forbudt etter verneforskriften fra 2004, og det må derfor søkes om dispensasjon fra verneforskriften, blant annet til å sette opp en platting. Dette er uavhengig av om tiltaket er søknadspliktig etter plan- og bygningsloven eller ikke. Plattinger som er bygd etter 2004 er i all hovedsak bygd etter veiledning fra Steinkjer og Snåsa kommune, samt grunneier Steinkjer kommuneskoger Ogdalsbruket KF. I den senere tid har det vært møter mellom nasjonalparkforvaltningen, byggesaksbehandlere i Steinkjer og Snåsa kommune, samt Steinkjer kommuneskoger Ogdalsbruket KF. Her har det kommet frem at kommunene og kommuneskogen har veiledet ihht plan- og bygningsloven og forvaltningsplanen for LVO, og ikke i tilstrekkelig grad ihht verneforskriften. De som har bygd plattinger i tråd med arealbestemmelsene i BYA, jf. NS 3940, og kommunenes LNFR bestemmelser, har etter veiledning fra kommunene og kommuneskogen bygd i god tro.

Alle hytteeiere som har bygd platting etter vernetidspunktet (2004) ble bedt om å søke om å få dispensasjon og godkjent plattingen. De som da har bygd etter de bestemmelsene det er veiledet etter, vil da få godkjenning. På denne måten kan hytteeier dokumentere at alt er godkjent og i orden på sin tomt.

Steinkjer kommune har ingen nedfelte bestemmelser om størrelsen på plattinger som blir oppført i tilknytning til hyttene. Forvaltningsplanen for Skjækra landskapsvernområde sier heller ingenting om plattinger, ei heller om plattinger skal medregnes i bebygd areal eller størrelse på plattinger. Status pr. dags dato er derfor at når Nasjonalparkstyret beregner bebygd areal medregnes ikke arealet av plattinger, jf. forvaltningsplanens bestemmelser om at fritidshus og uthus til sammen ikke kan overstige bebygd areal (Jf. Norsk standard 3940) på 80 m<sup>2</sup>. Som det fremgår av dagens gjeldende forvaltningsplan er det kun fritidshus og uthus som inngår i arealkravet på 80 m<sup>2</sup>. Dette vil være tema nå når forvaltningsplanen for Skjækra landskapsvernområde skal revideres.





Platting i tilknytning til hytte vil gjøre områdene rundt hytta mindre utsatt for slitasje på vegetasjonen, samt være et viktig tiltak for hytteeier for å skape et ryddig og oversiktlig uteområde. Det ligger ingen føringer om oppføring av plattinger i forvaltningsplanen, så arbeidsutvalget må ta en selvstendig vurdering på om den omsøkte plattingen er innenfor det arbeidsutvalget kan gi tillatelse til. Fungerende nasjonalparkforvalter vurderer størrelsen og utformingen av plattingene til i utgangspunktet å være større enn det som kan tillates innenfor et landskapsvernområde. Imidlertid ligger plattingene naturlig inn til hytta, uthuset og utedoen. Plattingene vil kunne påvirke Skjækra som et egenartet og vakkert naturlandskap noe negativt. I forbindelse med revideringen av forvaltningsplanen for Skjækra landskapsvernområde vil det bli satt en øvre arealgrense for plattinger som mest sannsynlig vil være mindre enn arealet av søkerens plattinger. Det er av vesentlig betydning for arbeidsutvalget at hytteeierne har bygd plattingene i god tro, men når forvaltningsplanen er ferdig revidert vil det mest sannsynligvis ikke bli godkjent såpass store plattinger som denne.

Med bakgrunn i søkers søknad, brev fra nasjonalparkstyret datert 26. oktober 2020, møter mellom arbeidsutvalg og byggesaksbehandlere hos Steinkjer og Snåsa kommuner anser fungerende nasjonalparkforvalter at kravet til kunnskapsgrunnlag i nml § 8 som oppfylt. Førre-var-prinsippet i nml. § 9 kommer kun til anvendelse i situasjoner der man ikke har slik tilstrekkelig kunnskapsgrunnlag. Med bakgrunn i vurderingene rundt § 8 tillegges § 9 liten vekt i denne saken.

Tiltaket vil ikke medføre noen stor belastning på området. Gjennomføringen av tiltaket vil kunne skjerme vegetasjonen rundt hytta for fremtidig slitasje, noe som vil være positivt. Imidlertid dekker plattingene et stort areal, og ville mest sannsynlig ikke blitt godkjent under normale omstendigheter, samt hvis forvaltningsplanen for Skjækra landskapsvernområde hadde vært ferdig revidert og godkjent av Miljødirektoratet. Tillatelse vil ikke medfører økt antall bygninger i landskapsvernområdet. Ut over dette tillegges nml. § 10 liten vekt i denne saken. Plattingen er allerede oppført, så nml. §§ 11 og 12 ansees ikke relevant i denne saken.

### Forvalters tilråding:

Med hjemmel i verneforskriften for Skjækra/Skæhkerenjohke landskapsvernområde, og med delegert myndighet fra nasjonalparkstyret den 24. november 2020 i sak NP-2020-49, punkt 2, har arbeidsutvalget for Blåfjella-Skjækerfjella-Lierne nasjonalparkstyre fattet følgende vedtak:

- Med hjemmel i verneforskriftens § 3, punkt 1.3a gis Bjørn Tore Farbu tillatelse til oppføring av platting i tilknytning til hytte Sottjønna 3 med Gnr/Bnr/Fnr 156/3/63 i Steinkjer kommune.
- Plattingenes størrelse er på til sammen 63,5 m<sup>2</sup>, og utformingen av plattingene skal være i henhold til fig. 1.
  - Areal av platting måles som det faktiske arealet plattingen dekker (ytterkant av platting).
- Søker må påberegne seg at det vil bli gjennomført tilsyn for å kontrollere at vilkårene i dispensasjonen er fulgt
- **Tiltaket skal vurderes/godkjennes av Steinkjer kommune i forhold til plan- og bygningslov. Kopi av kommunens skriftlige vurdering/godkjennelse sendes Blåfjella-Skjækerfjella-Lierne nasjonalparkstyre.**

MOTTATT  
10 DES. 2020  
20/672  
Fylkesmannen i Trøndelag

- Alle plattinger ligger jevnt med eksist. bakke. Unntaket er bak uthus der høyde er på ca 0,6 m.

- Vi bygde ny utedo i 2018 da utedo som var der fra før ikke fungerte tilfredstillende, og den lar seg ikke tømme da den står for langt under hytta.

Denne skulle vel blitt sølt om.

Hører fra dere om hvordan dette gjøres.

Mvh

Bjørn Tore Farbu

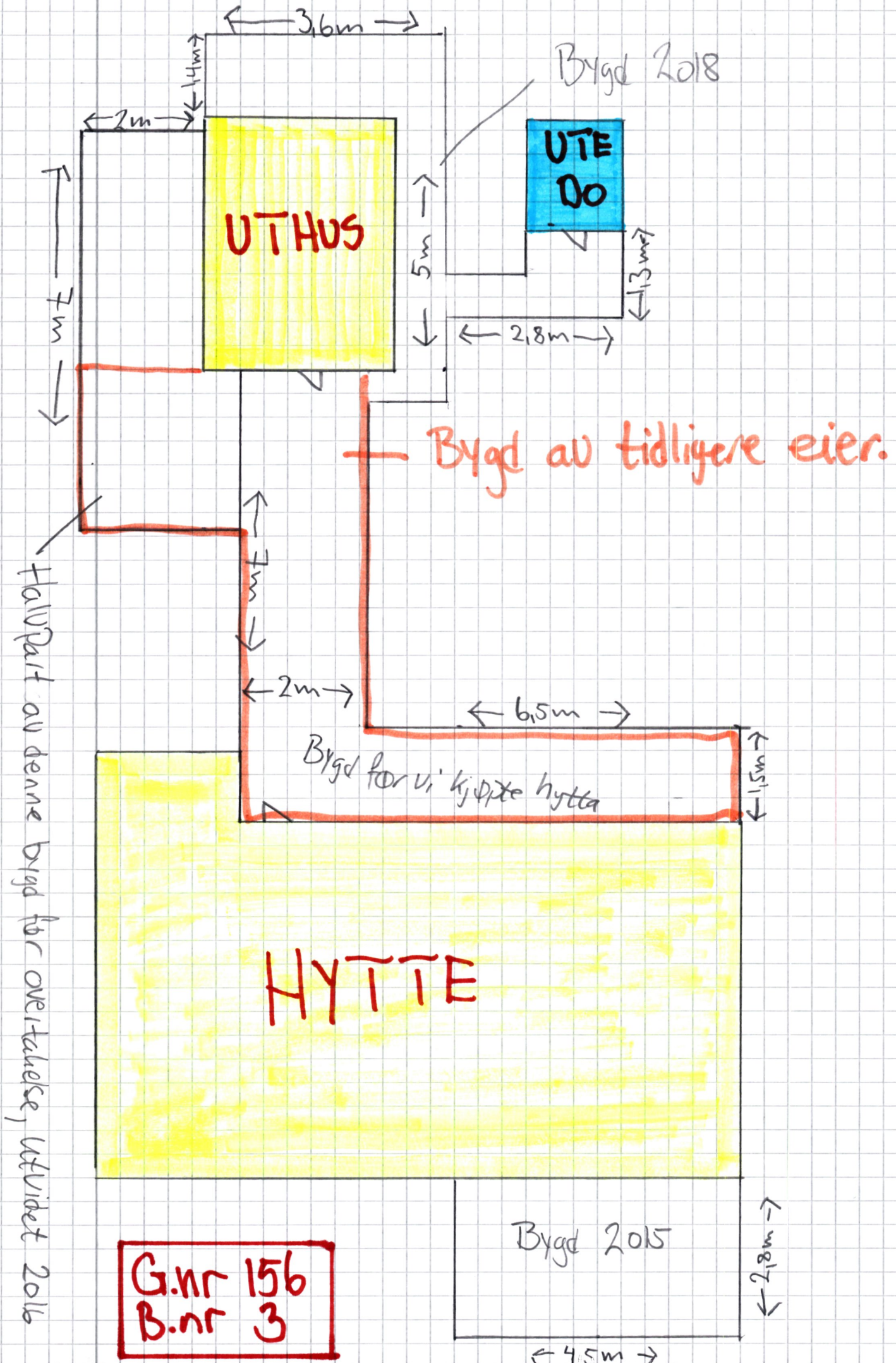
P.S - Sender bilder på mail!

STATION

2018

10/10/18

10/10/18



DO  
UITE

UHTU

HYLLE

B.V.L. 3  
G.V.L. 12P



**Blåfjella-  
Skjækerfjella-Lierne  
nasjonalparkstyre**



**Låarte-Skæhkeren  
-Lijre nasjonal-  
paarhkeståvroe**

**Besøksadresse**  
Heggvollveien 6  
7882 Nord

**Postadresse**  
Nasjonalparkforvaltningen  
Postboks 2600  
7734 Steinkjer

**Kontakt**  
Sentralbord: +47 74 16 80 00  
Direkte: +47 90 66 47 24 +47 74 16  
80 66  
E-post: [fmtilia@statsforvalteren.no](mailto:fmtilia@statsforvalteren.no)  
<http://nasjonalparkstyre.no/Blafjella>

Styrk Fjærtøft  
Trøavegen 14  
7716 STEINKJER

Saksbehandler Inge Hafstad

Vår ref. 2020/14842

Deres ref.

Dato 14.01.2021

## **AU-2021-03 Skjækra landskapsvernområde - godkjenning av platting hytte Skjækervatnet 2 - Styrk Fjærtøft**

<b>Utvalg</b>	<b>Utvalgssak</b>	<b>Møtedato</b>
Arbeidsutvalget for Blåfjella/Skjækerfjella-Lierne nasjonalparkstyre	03/2021	14.01.2021

### **AU-2021-03 Saksframlegg**

Skjækra landskapsvernområde – søknad om godkjenning av platting – Styrk Fjærtøft

Arbeidsutvalget for Blåfjella-Skjækerfjella-Lierne nasjonalparkstyre behandlet sak AU 03/2021 under sitt e-post møte 12. – 14. januar 2021.

### **Arbeidsutvalget fattet følgende vedtak:**

Med hjemmel i verneforskriften for Skjækra/Skæhkerenjohke landskapsvernområde, og med delegert myndighet fra nasjonalparkstyret den 24. november 2020 i sak NP-2020-49, punkt 2, har arbeidsutvalget for Blåfjella-Skjækerfjella-Lierne nasjonalparkstyre fattet følgende vedtak:

- Med hjemmel i verneforskriftens § 3, punkt 1.3a gis Styrk Fjærtøft tillatelse til oppføring av platting i tilknytning til hytte Skjækervatnet 2 med Gnr/Bnr/Fnr 157/2/19 i Steinkjer kommune.
- Plattingens størrelse er på 12,0 m<sup>2</sup>, og utformingen av plattingen skal være i henhold til fig. 1.
  - Areal av platting måles som det faktiske arealet plattingen dekker (ytterkant av platting).
- Søker må påberegne seg at det vil bli gjennomført tilsyn for å kontrollere at vilkårene i dispensasjonen er fulgt
- **Tiltaket skal vurderes/godkjennes av Steinkjer kommune i forhold til plan- og bygningslov. Kopi av kommunens skriftlige vurdering/godkjennelse sendes Blåfjella-Skjækerfjella-Lierne nasjonalparkstyre.**

Nasjonalpark Blåfjella-Skjækerfjella og Lierne  
Landskapsvernområde Skjækra  
Naturreservat Guslia (Grong) – Storfloa – Holden – Arvasslia – Merkesfloen – Berglimyra og Klumplifjellet

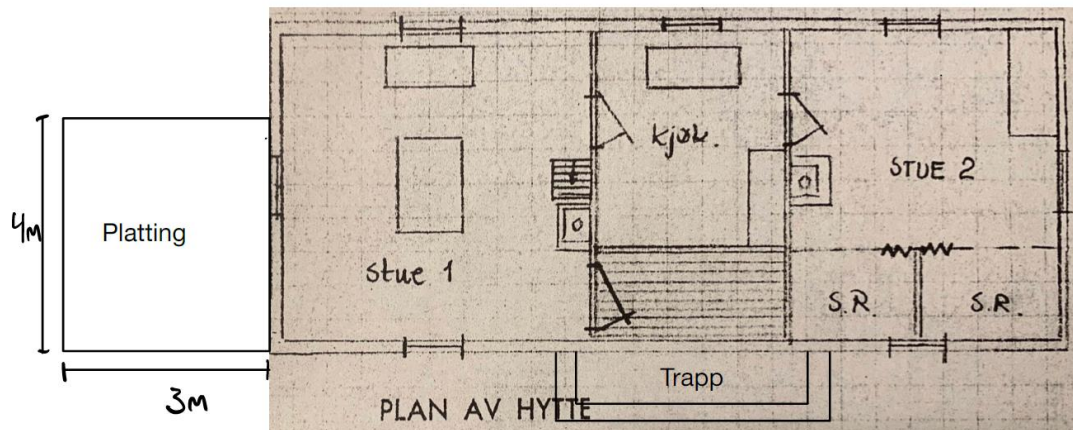


Fig. 1: Målsatt tegning over omsøkt plattinger ved hytte Skjækervatnet 2 med Gnr/Bnr/Fnr 157/2/19 i Steinkjer kommune.

#### Andre forhold

- Det gjøres oppmerksom på at denne tillatelsen er hjemlet i naturmangfoldloven og forskrift om vern av Skjækra landskapsvernområde og gjelder bare for forholdet til verneforskriften.
- Tillatelsen gjelder ikke i forhold til plan- og bygningsloven.
- Kommunal vurdering/godkjenning etter plan- og bygningsloven må også innhentes.

#### Klagerett

I medhold av forvaltningslovens kap. VI er det klagerett på vedtaket. Eventuell klage skal stiles til Miljødirektoratet, 7485 Trondheim, og sendes Blåfjella-Skjækerfjella-Lierne nasjonalparkstyre, Postboks 2600, 7734 Steinkjer innen 3 (tre) uker fra mottakelsen av dette brevet.

Med hilsen

Inge Hafstad  
Fungerende nasjonalparkforvalter

*Dette dokumentet er elektronisk godkjent og har derfor ingen underskrift*



Blåfjella-  
Skjækerfjella-Lierne  
nasjonalparkstyre



Låarte-Skæhkeren  
-Lijre nasjonal-  
paarhkeståvroe

---

Vedlegg:

1. Saksfremlegg til e-post møte 12. – 14. januar 2021 – AU 03/2021 – AU-2021-03 Skjækra landskapsvernområde – søknad om godkjenning av platting – Styrk Fjærtuft

Kopi til:

Naturvernforbundet i Trøndelag	Sandgata 30	7012	TRONDHEIM
Trøndelag fylkeskommune	Fylkets hus, Postboks 2560	7735	STEINKJER
Steinkjer kommuneskoger	Postboks 2530	7729	STEINKJER
Statsforvalteren i Trøndelag	Postboks 2600	7734	STEINKJER
Steinkjer kommune	Postboks 2530	7729	STEINKJER
Sametinget / Sámediggi	Ávjovárgeaidnu 50	9730	KARASJOK
Skæhkere sijte	v/ Mathis Ivan Hætta, Heiavegen 55	7760	SNÅSA
Statens naturoppsyn	Postboks 5672 Torgard	7485	TRONDHEIM





## Vedlegg

### AU-2021-03 Saksframlegg

Skjækra landskapsvernområde – søknad om godkjenning av platting – Styrk Fjærtøft

#### Dokumenter i saken:

1. AU-2021-03 vedlegg 1 – søknad om oppføring av platting – Styrk Fjærtøft 281220
2. AU-2021-03 vedlegg 2 – situasjonskart - søknad om oppføring av platting – Styrk Fjærtøft 281220
3. Brev fra nasjonalparkstyret til hytteeierne i Skjækra LVO - 261020

#### Bakgrunn

Nasjonalparkstyret sendte den 26. oktober 2020 ut et brev til alle hytteeierne i Skjækra landskapsvernområde med informasjon om forholdet med plattinger opp mot verneforskriften. Det skal søkes om dispensasjon fra verneforskriften for Skjækra LVO for bygging av platting, selv om det er innenfor eller utenfor de kommunale bestemmelsene. Alle hytteeierne som har bygd platting etter vernetidspunktet i 2004 ble derfor bedt om å søke dispensasjon for å få godkjent sine plattinger. Frist for innsendelse av søknad ble satt til 31. desember 2020.

Under møte i nasjonalparkstyret den 24. november d.å. fattet styret vedtak i sak ST 49/2020, punkt 2 under eventuelt om å delegere myndighet til arbeidsutvalget om behandling av søknader om oppføring av plattinger med bakgrunn i brev datert 26. oktober 2020.

#### Nasjonalparkstyrets vedtak:

- Nasjonalparkstyret delegerer til Arbeidsutvalget å behandle dispensasjonssøknader om godkjenning/oppføring av plattinger med bakgrunn i brev til hytteeierne i Skjækra landskapsvernområde datert 26. oktober 2020.

Med bakgrunn i brevet fra nasjonalparkstyret søkte Styrk Fjærtøft i brev datert den 28. desember 2020 om godkjenning av platting til hytte Skjækervatnet 2 med Gnr/Bnr/Fnr 157/2/19 i Steinkjer kommune. Da søker kjøpte hytte i Skjækra i 2000 var det platting på sørsida av hytta. Denne ble revet for få år siden i forbindelse med grøfting fra vestsida av hytta. Søker ble da fortalt at reetablering av platting ikke var søknadspliktig dersom gjennomsnittshøyde over terreng var mindre enn 30 cm, og har liggende materialer for reetablering av platting på 3 x 4 meter, samme sted som tidligere platting. Gjennomsnittshøyde over terreng blir 25 cm. Utover dette har søker trapp med repos opp til inngangsdør, men denne ble fornyet før opprettelse av landskapsvernområdet i 2004. Det søkes om dispensasjon fra verneforskrift for å fullføre plattingen.

Ifølge tegningene er plattingens areal på 12,0 m<sup>2</sup>, fordelt på ett nivå (se fig. 1).

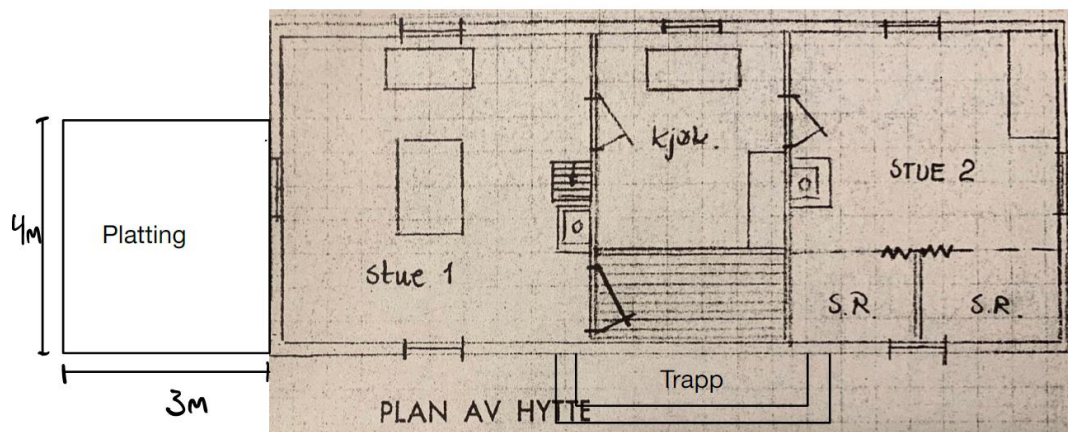


Fig. 1: Målsatt tegning over omsøkt platting ved hytte Skjækervatnet 2 med Gnr/Bnr/Fnr 157/2/19 i Steinkjer kommune.

### Verneformål

**Skjækra landskapsvernområde** har til formål å ta vare på et egenartet og vakkert naturlandskap. Fjellskogen innover mot Skjækerfjella og i tilknytning til liser og bekkedaler, samt den særegne vegetasjonen i den sørvendte lia mot Grønlihø, er en vesentlig del av landskapets egenart og verdi.

Ivaretagelse av naturgrunnet innenfor landskapsvernområdet er viktig for samisk kultur og næringsutnyttelse. Området skal kunne brukes til reindrift.

### Hjemmelsgrunnlag:

Området skal vernes mot inngrep som vesentlig kan endre eller virke inn på landskapets art eller karakter. Oppføring av nye bygninger eller anlegg, graving og påfylling av masse, sprenging og boring, uttak og fjerning av stein, mineraler eller fossiler, drenering og annen form for tørrlegging, nydyrking, nyplanting, bakkeplanering o.l. i Skjækra landskapsvernområde er i utgangspunktet forbudt, jf. verneforskriftens § 3, punkt 1.1 *Inngrep i landskapet*. Opplistingen i verneforskriftens § 3, punkt 1.1. er ikke uttømmende. Forvaltningsmyndigheten kan med hjemmel i verneforskriftens § 3, punkt 1.3a gi tillatelse til ombygging og utvidelse av eksisterende bygninger. Oppføring av plattinger i tilknytning til eksisterende hytter defineres inn under begrepet «ombygging og utvidelse av eksisterende bygninger»

### Begrunnelse

All byggevirksomhet i landskapsvernområdet i utgangspunktet forbudt etter verneforskriften fra 2004, og det må derfor søkes om dispensasjon fra verneforskriften, blant annet til å sette opp en platting. Dette er uavhengig av om tiltaket er søknadspliktig etter plan- og bygningsloven eller ikke. Plattinger som er bygd etter 2004 er i all hovedsak bygd etter veiledning fra Steinkjer og Snåsa kommune, samt grunneier Steinkjer kommuneskoger Ogndalsbruket KF. I den senere tid



har det vært møter mellom nasjonalparkforvaltningen, byggesaksbehandlere i Steinkjer og Snåsa kommune, samt Steinkjer kommuneskoger Ogdalsbruket KF. Her har det kommet frem at kommunene og kommuneskogen har veiledet ihht plan- og bygningsloven og forvaltningsplanen for LVO, og ikke i tilstrekkelig grad ihht verneforskriften. De som har bygd plattinger i tråd med arealbestemmelsene i BYA, jf. NS 3940, og kommunenes LNFR bestemmelser, har etter veiledning fra kommunene og kommuneskogen bygd i god tro.

Alle hytteeiere som har bygd platting etter vernetidspunktet (2004) ble bedt om å søke om å få dispensasjon og godkjent plattingen. De som da har bygd etter de bestemmelsene det er veiledet etter, vil da få godkjenning. På denne måten kan hytteeier dokumentere at alt er godkjent og i orden på sin tomt.

Steinkjer kommune har ingen nedfelte bestemmelser om størrelsen på plattinger som blir oppført i tilknytning til hyttene. Forvaltningsplanen for Skjækra landskapsvernområde sier heller ingenting om plattinger, ei heller om plattinger skal medregnes i bebygd areal eller størrelse på plattinger. Status pr. dags dato er derfor at når Nasjonalparkstyret beregner bebygd areal medregnes ikke arealet av plattinger i bebygd areal, jf. forvaltningsplanens bestemmelser om at fritidshus og uthus til sammen ikke kan overstige bebygd areal (jf. Norsk standard 3940) på 80 m<sup>2</sup>. Som det fremgår av dagens gjeldende forvaltningsplan er det kun fritidshus og uthus som inngår i arealkravet på 80 m<sup>2</sup>. Dette vil være tema nå når forvaltningsplanen for Skjækra landskapsvernområde skal revideres.

Det er av vesentlig betydning for arbeidsutvalget at tidligere hytteeier har bygd plattingen i god tro. Platting i tilknytning til hytte vil gjøre områdene rundt hytta mindre utsatt for slitasje på vegetasjonen, samt være et viktig tiltak for hytteeier for å skape et ryddig og oversiktlig uteområde. Det ligger ingen føringer om oppføring av plattinger i forvaltningsplanen, så arbeidsutvalget må ta en selvstendig vurdering på om den omsøkte plattingen er innenfor det arbeidsutvalget kan gi tillatelse til. Fungerende nasjonalparkforvalter vurderer størrelsen og utformingen av den omsøkte plattingen til å være innenfor det som kan tillates i et landskapsvernområde. Plattingen ligger naturlig inn til hytta, og vil ikke påvirke Skjækra som et egenartet og vakkert naturlandskap negativt. Tiltaket strider derfor ikke mot vernets formål.

Med bakgrunn i søkers søknad, brev fra nasjonalparkstyret datert 26. oktober 2020, møter mellom arbeidsutvalg og byggesaksbehandlere hos Steinkjer og Snåsa kommuner anser fungerende nasjonalparkforvalter at kravet til kunnskapsgrunnlag i nml § 8 som oppfylt. Føre-var-prinsippet i nml. § 9 kommer kun til anvendelse i situasjoner der man ikke har slik tilstrekkelig kunnskapsgrunnlag. Med bakgrunn i vurderingene rundt § 8 tillegges § 9 liten vekt i denne saken.

Tiltaket vil ikke medføre noen stor belastning på området. Gjennomføringen av tiltaket vil kunne skjerme vegetasjonen rundt hytta for fremtidig slitasje, noe som vil være positivt. Tillatelse vil ikke medfører økt antall bygninger i landskapsvernområdet. Ut over dette tillegges nml. § 10 liten vekt i denne saken. Materialer til plattingen er allerede oppkjørt og nml. §§ 11 og 12 ansees ikke relevant i denne saken.



### **Forvalters tilrådning:**

Med hjemmel i verneforskriften for Skjækra/Skæhkerenjohke landskapsvernområde, og med delegert myndighet fra nasjonalparkstyret den 24. november 2020 i sak NP-2020-49, punkt 2, har arbeidsutvalget for Blåfjella-Skjækerfjella-Lierne nasjonalparkstyre fattet følgende vedtak:

- Med hjemmel i verneforskriftens § 3, punkt 1.3a gis Styrk Fjærtoft tillatelse til oppføring av platting i tilknytning til hytte Skjækervatnet 2 med Gnr/Bnr/Fnr 157/2/19 i Steinkjer kommune.
- Plattingens størrelse er på 12,0 m<sup>2</sup>, og utformingen av plattingen skal være i henhold til fig. 1.
  - Areal av platting måles som det faktiske arealet plattingen dekker (ytterkant av platting).
- Søker må påberegne seg at det vil bli gjennomført tilsyn for å kontrollere at vilkårene i dispensasjonen er fulgt
- **Tiltaket skal vurderes/godkjennes av Steinkjer kommune i forhold til plan- og bygningslov. Kopi av kommunens skriftlige vurdering/godkjennelse sendes Blåfjella-Skjækerfjella-Lierne nasjonalparkstyre.**

Fra: Fjærtøft, Styrk[Styrk.Fjærtøft@helse-nordtrondelag.no]

Sendt: 29.12.2020 16:03:57

Til: Hafstad, Inge

Tittel: Skjækra landskapsvernområde, platting

---

Nasjonalparkforvaltningen

Postboks 2600

7734 Steinkjer

## **Skjækra landskapsvernområde – Platting på Gnr/Bnr/Fnr 157/2/19**

Viser til ditt brev av 26.10.2020.

Da vi kjøpte hytte i Skjækra i 2000 var det platting på sørsida av hytta. Denne ble revet for få år siden i forbindelse med grøfting fra vestsida av hytta, se vedlagt foto. Jeg ble fortalt at reetablering av platting ikke var søknadspliktig dersom gjennomsnittshøyde over terreng var mindre enn 30 cm, og har liggende materialer for reetablering av platting på 3 x 4 meter, samme sted som tidligere platting. Gjennomsnittshøyde over terreng blir 25 cm.

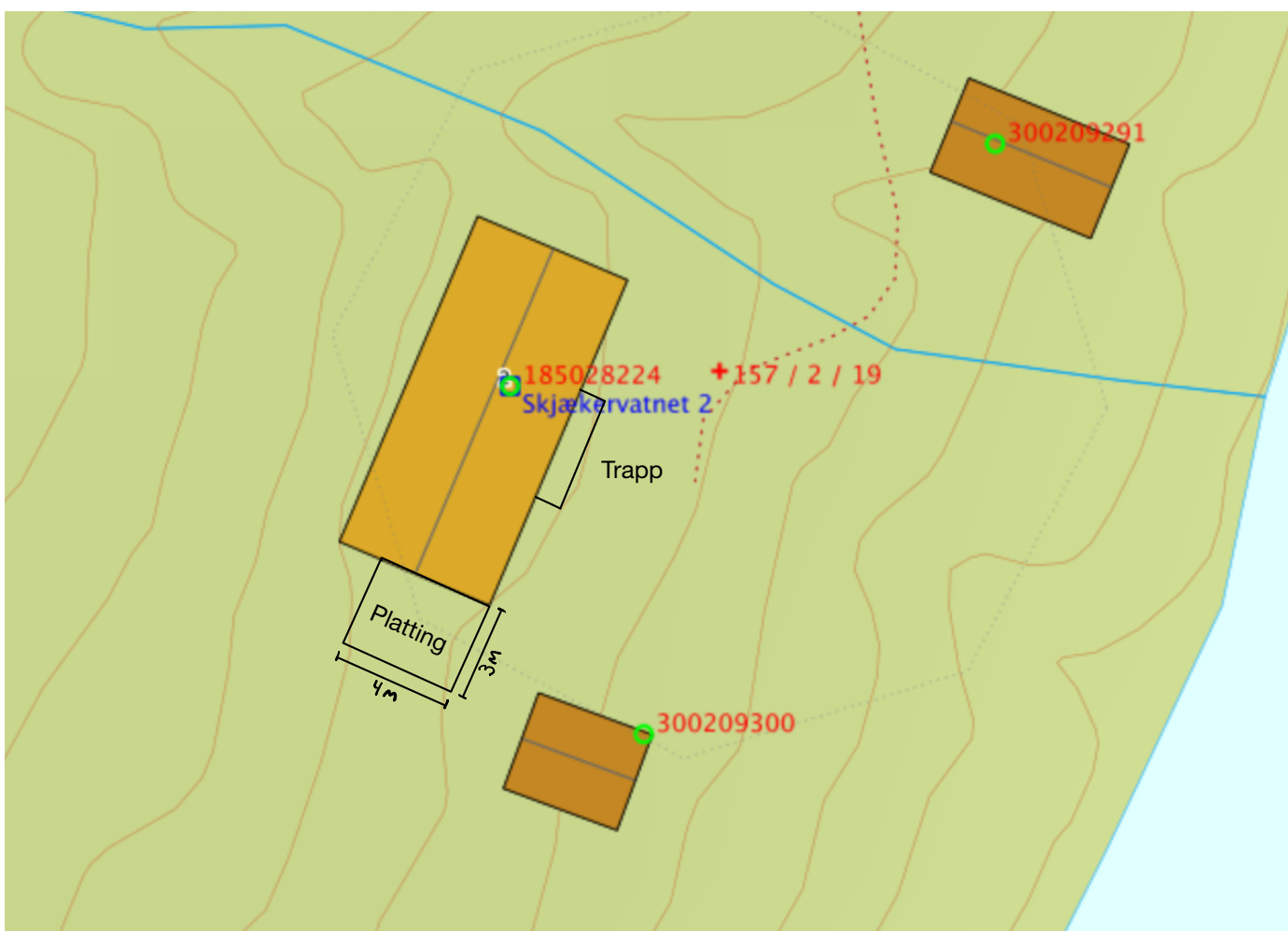
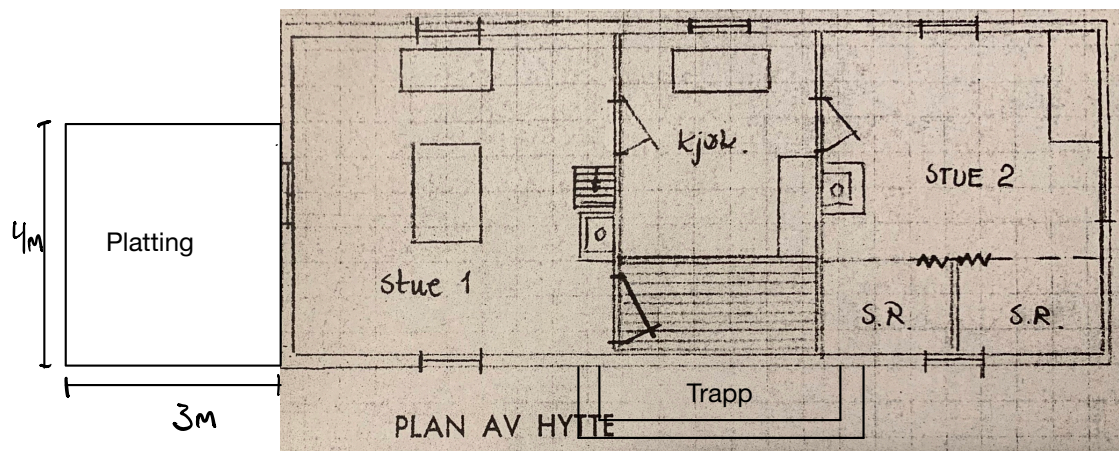
Utover dette har jeg trapp med repos opp til inngangsdør, men denne ble fornyet før opprettelse av landskapsvernområdet i 2004.

Det søkes om dispensasjon fra verneforskrift for å fullføre plattingen.

Steinkjer 28.12.2020

Mvh

Styrk Fjærtøft







**Blåfjella-  
Skjækerfjella-Lierne  
nasjonalparkstyre**



**Låarte-Skæhkeren  
-Lijre nasjonal-  
paarhkeståvroe**

**Besøksadresse**  
Heggvollveien 6  
7882 Nord

**Postadresse**  
Nasjonalparkforvaltningen  
Postboks 2600  
7734 Steinkjer

**Kontakt**  
Sentralbord: +47 74 16 80 00  
Direkte: +47 90 66 47 24 +47 74 16  
80 66  
E-post: [fmtilia@statsforvalteren.no](mailto:fmtilia@statsforvalteren.no)  
<http://nasjonalparkstyre.no/Blafjella>

Arnhild Opdahl  
Løsvingen 41  
7712 STEINKJER

Saksbehandler Inge Hafstad

Vår ref. 2020/14506

Deres ref.

Dato 14.01.2021

## **AU-2021-04 Skjækra landskapsvernområde - godkjenning av platting Skjellivatnet 3 - Arnhild Opdahl**

<b>Utvalg</b>	<b>Utvalgssak</b>	<b>Møtedato</b>
Arbeidsutvalget for Blåfjella/Skjækerfjella-Lierne nasjonalparkstyre	04/2021	14.01.2021

### **AU-2021-04 Saksframlegg**

Skjækra landskapsvernområde – søknad om godkjenning av platting – Arnhild Opdahl

Arbeidsutvalget for Blåfjella-Skjækerfjella-Lierne nasjonalparkstyre behandlet sak AU 04/2021 under sitt e-post møte 12. – 14. januar 2021.

### **Arbeidsutvalget fattet følgende vedtak:**

Med hjemmel i verneforskriften for Skjækra/Skæhkerenjohke landskapsvernområde, og med delegert myndighet fra nasjonalparkstyret den 24. november 2020 i sak NP-2020-49, punkt 2, har arbeidsutvalget for Blåfjella-Skjækerfjella-Lierne nasjonalparkstyre fattet følgende vedtak:

- Med hjemmel i verneforskriftens § 3, punkt 1.3a gis Arnhild Opdahl tillatelse til oppføring av platting i tilknytning til hytte Skjellivatnet 3 med Gnr/Bnr/Fnr 156/3/46 i Steinkjer kommune.
- Plattingens størrelse er på 22,5 m<sup>2</sup>, og utformingen av plattingen skal være i henhold til fig. 1 og 2.
  - Areal av platting måles som det faktiske arealet plattingen dekker (ytterkant av platting).
- Søker må påberegne seg at det vil bli gjennomført tilsyn for å kontrollere at vilkårene i dispensasjonen er fulgt
- Tiltaket skal vurderes/godkjennes av Steinkjer kommune i forhold til plan- og bygningslov. Kopi av kommunens skriftlige vurdering/godkjennelse sendes Blåfjella-Skjækerfjella-Lierne nasjonalparkstyre.





Fig. 1: Bilde av plattingen i tilknytning til hytte Skjellivatnet 3 med Gnr/Bnr/Fnr 156/3/46 i Steinkjer kommune.



Fig. 2: Bilde av plattingen i tilknytning til hytte Skjellivatnet 3 med Gnr/Bnr/Fnr 156/3/46 i Steinkjer kommune.



### Andre forhold

- Det gjøres oppmerksom på at denne tillatelsen er hjemlet i naturmangfoldloven og forskrift om vern av Skjækra landskapsvernområde og gjelder bare for forholdet til verneforskriften.
- Tillatelsen gjelder ikke i forhold til plan- og bygningsloven.
- Kommunal vurdering/godkjenning etter plan- og bygningsloven må også innhentes.

### Klagerett

I medhold av forvaltningslovens kap. VI er det klagerett på vedtaket. Eventuell klage skal stiles til Miljødirektoratet, 7485 Trondheim, og sendes Blåfjella-Skjækerfjella-Lierne nasjonalparkstyre, Postboks 2600, 7734 Steinkjer innen 3 (tre) uker fra mottakelsen av dette brevet.

Med hilsen

Inge Hafstad  
Fungerende nasjonalparkforvalter

*Dette dokumentet er elektronisk godkjent og har derfor ingen underskrift*

Vedlegg:

1. Saksfremlegg til e-post møte 12. – 14. januar 2021 – AU 04/2021 – AU-2021-04 Skjækra landskapsvernområde – søknad om godkjenning av platting – Arnhild Opdahl

Kopi til:

Steinkjer kommune	Postboks 2530	7729	STEINKJER
Sametinget / Sámediggi	Ávjovárgeaidnu 50	9730	KARASJOK
Steinkjer Kommuneskoger	Rådhuset Serviceboks 2530	7729	STEINKJER
Skæhkere sijte	v/ Mathis Ivan Hætta, Heiavegen 55	7760	SNÅSA
Statens naturoppsyn	Postboks 5672 Torgard	7485	TRONDHEIM
Naturvernforbundet i Trøndelag	Sandgata 30	7012	TRONDHEIM
Statsforvalteren i Trøndelag	Postboks 2600	7734	STEINKJER
Trøndelag fylkeskommune	Fylkets hus, Postboks 2560	7735	STEINKJER



## Vedlegg

### AU-2021-04 Saksframlegg

Skjækra landskapsvernområde – søknad om godkjenning av platting – Arnhild Opdahl

#### Dokumenter i saken:

1. AU-2021-04 vedlegg 1 – søknad om oppføring av platting – Arnhild Opdahl 161220
2. Brev fra nasjonalparkstyret til hytteeierne i Skjækra LVO – 261020

#### Bakgrunn

Nasjonalparkstyret sendte den 26. oktober 2020 ut et brev til alle hytteeierne i Skjækra landskapsvernområde med informasjon om forholdet med plattinger opp mot verneforskriften. Det skal søkes om dispensasjon fra verneforskriften for Skjækra LVO for bygging av platting, selv om det er innenfor eller utenfor de kommunale bestemmelsene. Alle hytteeierne som har bygd platting etter vernetidspunktet i 2004 ble derfor bedt om å søke dispensasjon for å få godkjent sine plattinger. Frist for innsendelse av søknad ble satt til 31. desember 2020.

Under møte i nasjonalparkstyret den 24. november d.å. fattet styret vedtak i sak ST 49/2020, punkt 2 under eventuelt om å delegere myndighet til arbeidsutvalget om behandling av søknader om oppføring av plattinger med bakgrunn i brev datert 26. oktober 2020.

#### Nasjonalparkstyrets vedtak:

- Nasjonalparkstyret delegerer til Arbeidsutvalget å behandle dispensasjonssøknader om godkjenning/oppføring av plattinger med bakgrunn i brev til hytteeierne i Skjækra landskapsvernområde datert 26. oktober 2020.

Med bakgrunn i brevet fra nasjonalparkstyret søkte Arnhild Opdahl i e-post datert den 16. desember 2020 om godkjenning av platting til hytte Skjellivatnet 3 med Gnr/Bnr/Fnr 156/3/46 i Steinkjer kommune. I søknaden opplyses det om at plattingen var bygd når søker kjøpte hytta i 2013. Søker er usikker på når plattingen var bygd, men de godkjente byggetegningene av hytta fra 1998 har ingen detaljer om plattinger. Utformingen av plattingen går frem av fig. 1 og 2. Søker har lagt ved bilder av hytta med plattingen. Ifølge søknaden er plattingens areal på 2,5 m x 9,0 m, noe som gir 22,5 m<sup>2</sup>, fordelt på et nivå.



Fig. 1: Bilde av plattingen i tilknytning til hytte Skjellivatnet 3 med Gnr/Bnr/Fnr 156/3/46 i Steinkjer kommune.



Fig. 2: Bilde av plattingen i tilknytning til hytte Skjellivatnet 3 med Gnr/Bnr/Fnr 156/3/46 i Steinkjer kommune.

### Verneformål

**Skjækra landskapsvernområde** har til formål å ta vare på et egenartet og vakkert naturlandskap. Fjellskogen innover mot Skjækerfjella og i tilknytning til liser og bekkedaler,



samt den særegne vegetasjonen i den sørvendte lia mot Grønlihø, er en vesentlig del av landskapets egenart og verdi.

Ivaretagelse av naturgrunnet innenfor landskapsvernområdet er viktig for samisk kultur og næringsutnyttelse. Området skal kunne brukes til reindrift.

### Hjemmelsgrunnlag:

Området skal vernes mot inngrep som vesentlig kan endre eller virke inn på landskapets art eller karakter. Oppføring av nye bygninger eller anlegg, graving og påfylling av masse, sprenging og boring, uttak og fjerning av stein, mineraler eller fossiler, drenering og annen form for tørrlegging, nydyrking, nyplanting, bakkeplanering o.l. i Skjækra landskapsvernområde er i utgangspunktet forbudt, jf. verneforskriftens § 3, punkt 1.1 *Inngrep i landskapet*. Opplistingen i verneforskriftens § 3, punkt 1.1. er ikke uttømmende. Forvaltningsmyndigheten kan med hjemmel i verneforskriftens § 3, punkt 1.3a gi tillatelse til ombygging og utvidelse av eksisterende bygninger. Oppføring av plattinger i tilknytning til eksisterende hytter defineres inn under begrepet «ombygging og utvidelse av eksisterende bygninger»

### Begrunnelse

All byggevirkosomhet i landskapsvernområdet i utgangspunktet forbudt etter verneforskriften fra 2004, og det må derfor søkes om dispensasjon fra verneforskriften, blant annet til å sette opp en platting. Dette er uavhengig av om tiltaket er søknadspiktig etter plan- og bygningsloven eller ikke. Plattinger som er bygd etter 2004 er i all hovedsak bygd etter veiledning fra Steinkjer og Snåsa kommune, samt grunneier Steinkjer kommuneskoger Ogdalsbruket KF. I den senere tid har det vært møter mellom nasjonalparkforvaltningen, byggesaksbehandlere i Steinkjer og Snåsa kommune, samt Steinkjer kommuneskoger Ogdalsbruket KF. Her har det kommet frem at kommunene og kommuneskogen har veiledet ihht plan- og bygningsloven og forvaltningsplanen for LVO, og ikke i tilstrekkelig grad ihht verneforskriften. De som har bygd plattinger i tråd med arealbestemmelsene i BYA, jf. NS 3940, og kommunenes LNFR bestemmelser, har etter veiledning fra kommunene og kommuneskogen bygd i god tro.

Alle hytteeiere som har bygd platting etter vernetidspunktet (2004) ble bedt om å søke om å få dispensasjon og godkjent plattingen. De som da har bygd etter de bestemmelsene det er veiledet etter, vil da få godkjenning. På denne måten kan hytteeier dokumentere at alt er godkjent og i orden på sin tomt.

Steinkjer kommune har ingen nedfelte bestemmelser om størrelsen på plattinger som blir oppført i tilknytning til hyttene. Forvaltningsplanen for Skjækra landskapsvernområde sier heller ingenting om plattinger, ei heller om plattinger skal medregnes i bebygd areal eller størrelse på plattinger. Status pr. dags dato er derfor at når Nasjonalparkstyret beregner bebygd areal medregnes ikke arealet av plattinger i bebygd areal, jf. forvaltningsplanens bestemmelser om at fritidshus og uthus til sammen ikke kan overstige bebygd areal (jf. Norsk standard 3940) på 80 m<sup>2</sup>. Som det fremgår av dagens gjeldende forvaltningsplan er det kun fritidshus og uthus som inngår i arealkravet på 80 m<sup>2</sup>. Dette vil være tema nå når forvaltningsplanen for Skjækra landskapsvernområde skal revideres.



Det er av vesentlig betydning for arbeidsutvalget at hytteeier har bygd plattingen i god tro. Platting i tilknytning til hytte vil gjøre områdene rundt hytta mindre utsatt for slitasje på vegetasjonen, samt være et viktig tiltak for hytteeier for å skape et ryddig og oversiktlig uteområde. Det ligger ingen føringer om oppføring av plattinger i forvaltningsplanen, så arbeidsutvalget må ta en selvstendig vurdering på om den omsøkte plattingen er innenfor det arbeidsutvalget kan gi tillatelse til. Fungerende nasjonalparkforvalter vurderer størrelsen og utformingen av plattingen til å være innenfor det som kan tillates i et landskapsvernområde. Plattingen ligger naturlig inn til hytta, og vil ikke påvirke Skjækra som et egenartet og vakkert naturlandskap negativt. Tiltaket strider derfor ikke mot vernets formål.

Med bakgrunn i søkers søknad, brev fra nasjonalparkstyret datert 26. oktober 2020, møter mellom arbeidsutvalg og byggesaksbehandlere hos Steinkjer og Snåsa kommuner anser fungerende nasjonalparkforvalter at kravet til kunnskapsgrunnlag i nml § 8 som oppfylt. Førre-var-prinsippet i nml. § 9 kommer kun til anvendelse i situasjoner der man ikke har slik tilstrekkelig kunnskapsgrunnlag. Med bakgrunn i vurderingene rundt § 8 tillegges § 9 liten vekt i denne saken.

Tiltaket vil ikke medføre noen stor belastning på området. Gjennomføringen av tiltaket vil kunne skjerme vegetasjonen rundt hytta for fremtidig slitasje, noe som vil være positivt. Tillatelse vil ikke medfører økt antall bygninger i landskapsvernområdet. Ut over dette tillegges nml. § 10 liten vekt i denne saken. Plattingen er allerede oppført, så nml. §§ 11 og 12 ansees ikke relevant i denne saken.

#### **Forvalters tilrådning:**

Med hjemmel i verneforskriften for Skjækra/Skæhkerenjohke landskapsvernområde, og med delegert myndighet fra nasjonalparkstyret den 24. november 2020 i sak NP-2020-49, punkt 2, har arbeidsutvalget for Blåfjella-Skjækerfjella-Lierne nasjonalparkstyre fattet følgende vedtak:

- Med hjemmel i verneforskriftens § 3, punkt 1.3a gis Arnhild Opdahl tillatelse til oppføring av platting i tilknytning til hytte Skjellivatnet 3 med Gnr/Bnr/Fnr 156/3/46 i Steinkjer kommune.
- Plattingens størrelse er på 22,5 m<sup>2</sup>, og utformingen av plattingen skal være i henhold til fig. 1 og 2.
  - Areal av platting måles som det faktiske arealet plattingen dekker (ytterkant av platting).
- Søker må påberegne seg at det vil bli gjennomført tilsyn for å kontrollere at vilkårene i dispensasjonen er fulgt
- **Tiltaket skal vurderes/godkjennes av Steinkjer kommune i forhold til plan- og bygningslov. Kopi av kommunens skriftlige vurdering/godkjennelse sendes Blåfjella-Skjækerfjella-Lierne nasjonalparkstyre.**

Fra: Arnhild Opdahl[arnop@trondelagfylke.no]

Sendt: 16.12.2020 14:41:17

Til: Hafstad, Inge

Kopi: Eirik Schønberg

Tittel: Søknad om dispensasjon fra verneforskriften fra 2004, bygging av platting ved hytte - i Skjækra  
Landskapsvernområde

---

Hei,

Søknad om dispensasjon fra verneforskriften fra 2004

Vi har fått henvendelse om å beskrive platting/plattinger som er bygd ved hytta, og søker om dispensasjon om å få plattingen godkjent.

Vi kjøpte hytta i 2013 og da var platting/plattinger bygd. Bygging av hytta startet i 1998. Tegningene av hytteprosjektet er godkjent av Steinkjer kommune før området ble definert som landskapsvernområde. De godkjente tegningene over byggeprosjektet fra 1998, er et omriss av selve hytta uten detaljering av plattinger. Plattinger er som brevet beskriver blitt byggesaksbehandlet etter PBL.

Arealet på plattingen som er hevet over bakkenivå og som er bygd utover takarealet er på ca 20,5 kvm (bredde ca 2,28 m\* lengde 9m). Høyde over bakken må på dette tidspunktet vurderes etter bilder. Bildene er hentet fra salgsprospektet fra 2013.

Med vennlig hilsen

Arnhild Opdahl



**Trøndelag fylkeskommune**  
**Trøndelagen fylkeskontoret**

**Arnhild Opdahl**

*Seniorrådgiver*

Seksjon kunst og kultur

Skype: [arnop@trondelagfylke.no](mailto:arnop@trondelagfylke.no)

74 17 42 59

74 17 40 00 (sentralbord)

[www.trondelagfylke.no](http://www.trondelagfylke.no)



**Blåfjella-  
Skjækerfjella-Lierne  
nasjonalparkstyre**



**Låarte-Skæhkeren  
-Lijre nasjonal-  
paarhkeståvroe**

**Besøksadresse**  
Heggvollveien 6  
7882 Nord

**Postadresse**  
Nasjonalparkforvaltningen  
Postboks 2600  
7734 Steinkjer

**Kontakt**  
Sentralbord: +47 74 16 80 00  
Direkte: +47 90 66 47 24 +47 74 16  
80 66  
E-post: [fmtilia@statsforvalteren.no](mailto:fmtilia@statsforvalteren.no)  
<http://nasjonalparkstyre.no/Blafjella>

Jan-Erik Heggli  
Molovegen 7  
7714 Steinkjer

Saksbehandler Inge Hafstad

Vår ref. 2020/14565

Deres ref.

Dato 14.01.2021

## **AU-2021-05 Skjækra landskapsvernområde - godkjenning av platting ved hytte Skjellivatnet 7 - Jan Erik Heggli**

<b>Utvalg</b>	<b>Utvalgssak</b>	<b>Møtedato</b>
Arbeidsutvalget for Blåfjella/Skjækerfjella-Lierne nasjonalparkstyre	05/2021	14.01.2021

### **AU-2021-05 Saksframlegg**

Skjækra landskapsvernområde – søknad om godkjenning av platting – Jan-Erik Heggli

Arbeidsutvalget for Blåfjella-Skjækerfjella-Lierne nasjonalparkstyre behandlet sak AU 05/2021 under sitt e-post møte 12. – 14. januar 2021.

### **Arbeidsutvalget fattet følgende vedtak:**

Med hjemmel i verneforskriften for Skjækra/Skæhkerenjohke landskapsvernområde, og med delegert myndighet fra nasjonalparkstyret den 24. november 2020 i sak NP-2020-49, punkt 2, har arbeidsutvalget for Blåfjella-Skjækerfjella-Lierne nasjonalparkstyre fattet følgende vedtak:

- Med hjemmel i verneforskriftens § 3, punkt 1.3a gis Jan Erik Heggli tillatelse til oppføring av plattinger i tilknytning til hytte Skjellivatnet 7 med Gnr/Bnr/Fnr 156/3/52 i Steinkjer kommune.
- Plattingenes størrelse er på 25,0 m<sup>2</sup>, og utformingen av de to plattingene som er bygd sammen med et repos skal være i henhold til fig. 1.
  - Areal av platting måles som det faktiske arealet plattingen dekker (ytterkant av platting).
- Søker må påberegne seg at det vil bli gjennomført tilsyn for å kontrollere at vilkårene i dispensasjonen er fulgt
- **Tiltaket skal vurderes/godkjennes av Steinkjer kommune i forhold til plan- og bygningslov. Kopi av kommunens skriftlige vurdering/godkjennelse sendes Blåfjella-Skjækerfjella-Lierne nasjonalparkstyre.**



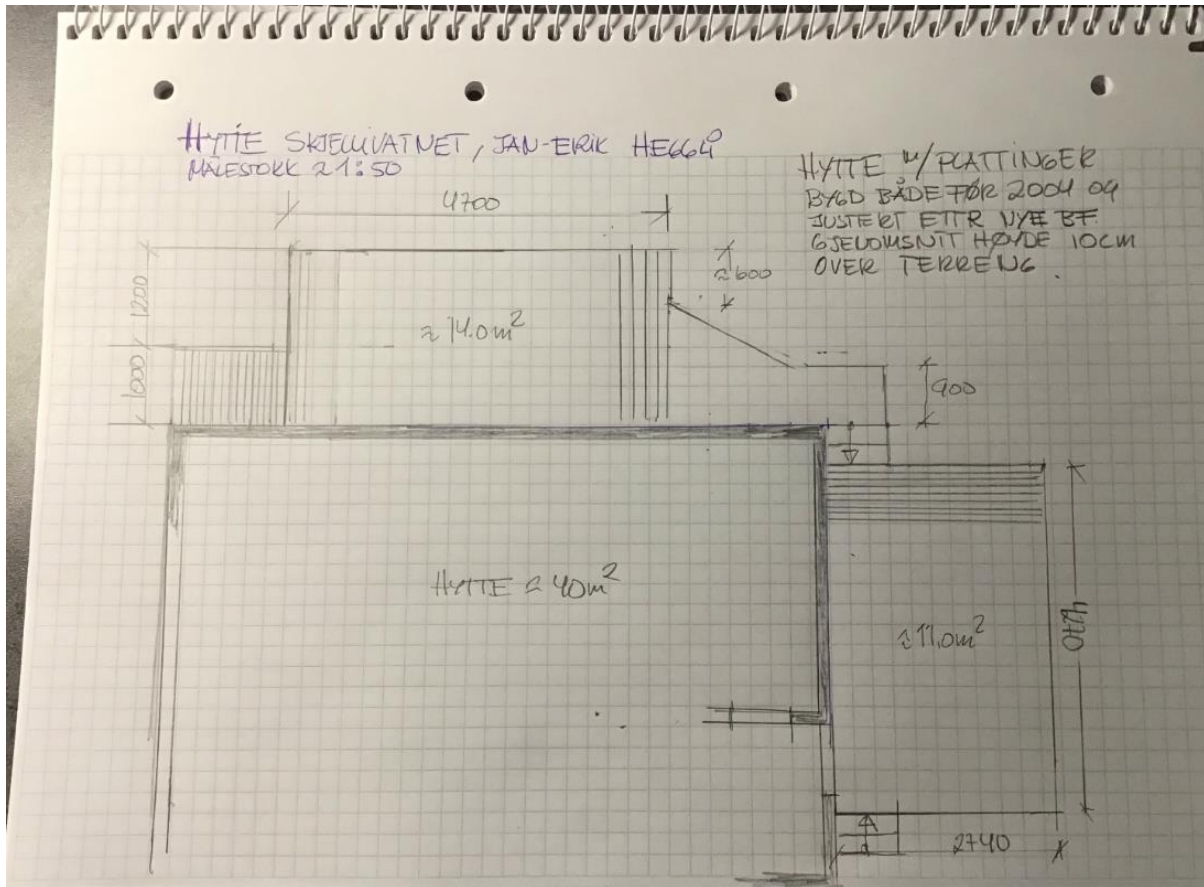


Fig. 1: Situasjonsskart over omsøkte plattinger ved hytte Skjellivatnet 7 med Gnr/Bnr/Fnr 156/3/52 i Steinkjer kommune.

### Andre forhold

- Det gjøres oppmerksom på at denne tillatelsen er hjemlet i naturmangfoldloven og forskrift om vern av Skjækra landskapsvernområde og gjelder bare for forholdet til verneforskriften.
- Tillatelsen gjelder ikke i forhold til plan- og bygningsloven.
- Kommunal vurdering/godkjenning etter plan- og bygningsloven må også innhentes.

### Klagerett

I medhold av forvaltningslovens kap. VI er det klagerett på vedtaket. Eventuell klage skal stiles til Miljødirektoratet, 7485 Trondheim, og sendes Blåfjella-Skjækerfjella-Lierne nasjonalparkstyre, Postboks 2600, 7734 Steinkjer innen 3 (tre) uker fra mottakelsen av dette brevet.

Med hilsen

Inge Hafstad  
Fungerende nasjonalparkforvalter

*Dette dokumentet er elektronisk godkjent og har derfor ingen underskrift*



Vedlegg:

1. Saksfremlegg til e-post møte 12. - 14. januar 2021 - AU 05/2021 - AU-2021-05 Skjækra landskapsvernområde - søknad om godkjenning av platting - Jan-Erik Heggli

Kopi til:

Sametinget / Sámediggi	Ávjovárgeaidnu 50	9730	KARASJOK
Naturvernforbundet i Trøndelag	Sandgata 30	7012	TRONDHEIM
Statsforvalteren i Trøndelag	Postboks 2600	7734	STEINKJER
Trøndelag fylkeskommune	Fylkets hus, Postboks 2560	7735	STEINKJER
Skæhkere sijte	v/ Mathis Ivan Hætta, Heiavegen 55	7760	SNÅSA
Statens naturoppsyn	Postboks 5672 Torgard	7485	TRONDHEIM
Steinkjer kommune	Postboks 2530	7729	STEINKJER
Steinkjer Kommuneskoger	Rådhuset Serviceboks 2530	7729	STEINKJER



## Vedlegg

### AU-2021-05 Saksframlegg

Skjækra landskapsvernområde – søknad om godkjenning av platting – Jan-Erik Heggli

#### Dokumenter i saken:

1. AU-2021-05 vedlegg 1 – søknad om oppføring av platting – Jan Erik Heggli 171220
2. AU-2021-05 vedlegg 2 – kartskisse over plattingene – Jan Erik Heggli 171220
3. Brev fra nasjonalparkstyret til hytteeierne i Skjækra LVO – 261020

#### Bakgrunn

Nasjonalparkstyret sendte den 26. oktober 2020 ut et brev til alle hytteeierne i Skjækra landskapsvernområde med informasjon om forholdet med plattinger opp mot verneforskriften. Det skal søkes om dispensasjon fra verneforskriften for Skjækra LVO for bygging av platting, selv om det er innenfor eller utenfor de kommunale bestemmelsene. Alle hytteeierne som har bygd platting etter vernetidspunktet i 2004 ble derfor bedt om å søke dispensasjon for å få godkjent sine plattinger. Frist for innsendelse av søknad ble satt til 31. desember 2020.

Under møte i nasjonalparkstyret den 24. november d.å. fattet styret vedtak i sak ST 49/2020, punkt 2 under eventuelt om å delegerer myndighet til arbeidsutvalget om behandling av søknader om oppføring av plattinger med bakgrunn i brev datert 26. oktober 2020.

#### Nasjonalparkstyrets vedtak:

- Nasjonalparkstyret delegerer til Arbeidsutvalget å behandle dispensasjonssøknader om godkjenning/oppføring av plattinger med bakgrunn i brev til hytteeierne i Skjækra landskapsvernområde datert 26. oktober 2020.

Med bakgrunn i brevet fra nasjonalparkstyret søkte Jan Erik Heggli i e-post datert 17. desember 2020 om godkjenning av to plattinger tilknyttet hytte Skjellivatnet 7 med Gnr/Bnr/Fnr 156/3/52 i Steinkjer kommune. I søknaden opplyses det om at plattingene er delvis bygd før 2004, men kan være justert i ettertid. Søker har lagt ved situasjonskart med plassering av plattingen i forhold til hytta, og bilder av hytta med plattingen. Målene på plattingen med høyde over bakken er oppført i søknaden.

Ifølge søknaden er plattingenes totalareal på 25,0 m<sup>2</sup>, fordelt på to plattinger som er bygd sammen med et repos. Høyden på plattingen er gjennomsnittlig 0,15 m over bakken (se fig. 1).

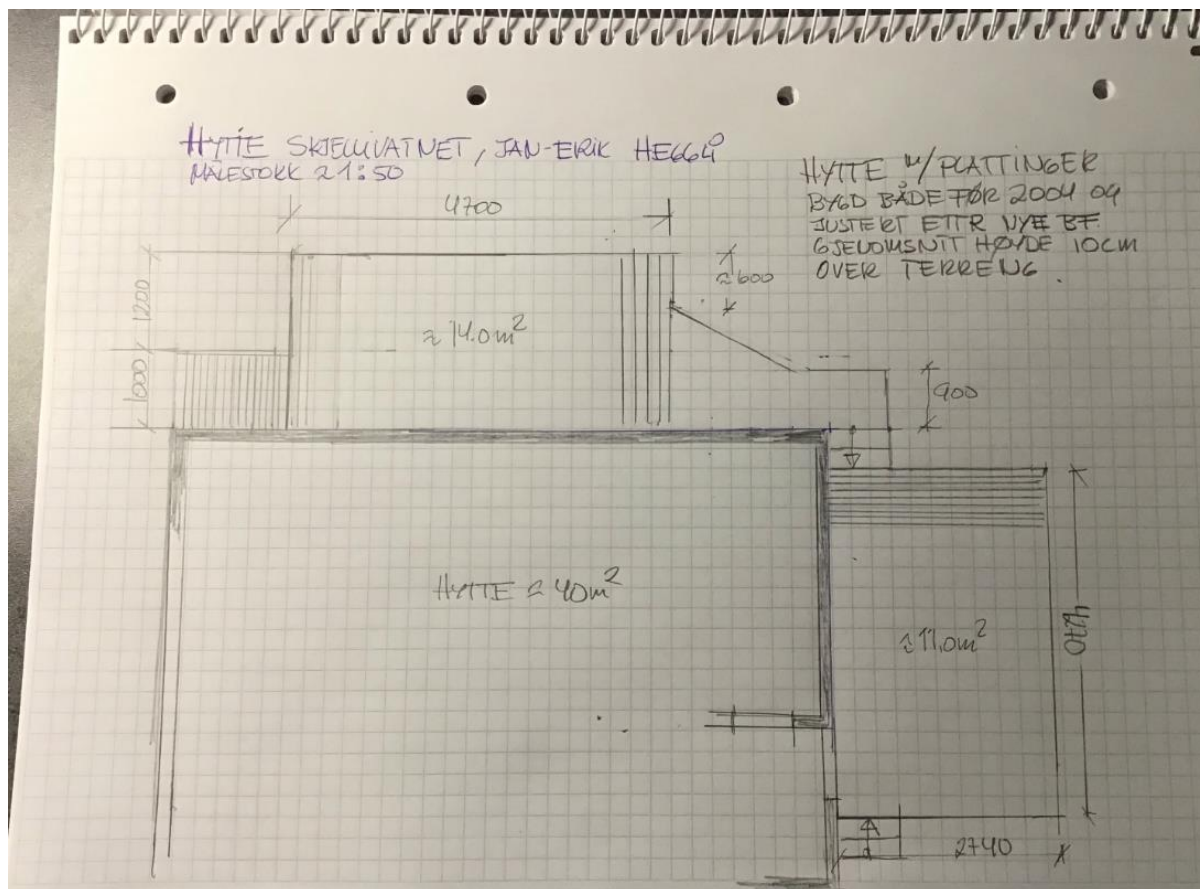


Fig. 1: Situasjonsskart over omsøkte plattinger ved hytte Skjellivatnet 7 med Gnr/Bnr/Fnr 156/3/52 i Steinkjer kommune.

### Verneformål

**Skjækra landskapsvernområde** har til formål å ta vare på et egenartet og vakkert naturlandskap. Fjellskogen innover mot Skjækerfjella og i tilknytning til liser og bekkedaler, samt den særegne vegetasjonen i den sørvendte lia mot Grønlihø, er en vesentlig del av landskapets egenart og verdi.

Ivaretagelse av naturgrunnet innenfor landskapsvernområdet er viktig for samisk kultur og næringsutnyttelse. Området skal kunne brukes til reindrift.

### Hjemmelsgrunnlag:

Området skal vernes mot inngrep som vesentlig kan endre eller virke inn på landskapets art eller karakter. Oppføring av nye bygninger eller anlegg, graving og påfylling av masse, sprenging og boring, uttak og fjerning av stein, mineraler eller fossiler, drenering og annen form for tørrlegging, nydyrking, nyplanting, bakkeplanering o.l. i Skjækra landskapsvernområde er i utgangspunktet forbudt, jf. verneforskriftens § 3, punkt 1.1 *Inngrep i landskapet*. Opplistingen i verneforskriftens § 3, punkt 1.1. er ikke uttømmende. Forvaltningsmyndigheten kan med hjemmel i verneforskriftens § 3, punkt 1.3a gi tillatelse til ombygging og utvidelse av eksisterende bygninger. Oppføring av plattinger i tilknytning til eksisterende hytter defineres inn under begrepet «ombygging og utvidelse av eksisterende bygninger»



## Begrunnelse

All byggevirksomhet i landskapsvernområdet i utgangspunktet forbudt etter verneforskriften fra 2004, og det må derfor søkes om dispensasjon fra verneforskriften, blant annet til å sette opp en platting. Dette er uavhengig av om tiltaket er søknadspliktig etter plan- og bygningsloven eller ikke. Plattinger som er bygd etter 2004 er i all hovedsak bygd etter veiledning fra Steinkjer og Snåsa kommune, samt grunneier Steinkjer kommuneskoger Ogdalsbruket KF. I den senere tid har det vært møter mellom nasjonalparkforvaltningen, byggesaksbehandlere i Steinkjer og Snåsa kommune, samt Steinkjer kommuneskoger Ogdalsbruket KF. Her har det kommet frem at kommunene og kommuneskogen har veiledet ihht plan- og bygningsloven og forvaltningsplanen for LVO, og ikke i tilstrekkelig grad ihht verneforskriften. De som har bygd plattinger i tråd med arealbestemmelsene i BYA, jf. NS 3940, og kommunenes LNFR bestemmelser, har etter veiledning fra kommunene og kommuneskogen bygd i god tro.

Alle hytteeiere som har bygd platting etter vernetidspunktet (2004) ble bedt om å søke om å få dispensasjon og godkjent plattingen. De som da har bygd etter de bestemmelsene det er veiledet etter, vil da få godkjenning. På denne måten kan hytteeier dokumentere at alt er godkjent og i orden på sin tomt.

Steinkjer kommune har ingen nedfelte bestemmelser om størrelsen på plattinger som blir oppført i tilknytning til hyttene. Forvaltningsplanen for Skjækra landskapsvernområde sier heller ingenting om plattinger, ei heller om plattinger skal medregnes i bebygd areal eller størrelse på plattinger. Status pr. dags dato er derfor at når Nasjonalparkstyret beregner bebygd areal medregnes ikke arealet av plattinger i bebygd areal, jf. forvaltningsplanens bestemmelser om at fritidshus og uthus til sammen ikke kan overstige bebygd areal (Jf. Norsk standard 3940) på 80 m<sup>2</sup>. Som det fremgår av dagens gjeldende forvaltningsplan er det kun fritidshus og uthus som inngår i arealkravet på 80 m<sup>2</sup>. Dette vil være tema nå når forvaltningsplanen for Skjækra landskapsvernområde skal revideres.

Det er av vesentlig betydning for arbeidsutvalget at hytteeier har bygd plattingen i god tro. Platting i tilknytning til hytte vil gjøre områdene rundt hytta mindre utsatt for slitasje på vegetasjonen, samt være et viktig tiltak for hytteeier for å skape et ryddig og oversiktlig uteområde. Det ligger ingen føringer om oppføring av plattinger i forvaltningsplanen, så arbeidsutvalget må ta en selvstendig vurdering på om den omsøkte plattingen er innenfor det arbeidsutvalget kan gi tillatelse til. Fungerende nasjonalparkforvalter vurderer størrelsen og utformingen av plattingene til å være innenfor det som kan tillates i et landskapsvernområde. Plattingene ligger naturlig inn til hytta og uthuset, og vil ikke påvirke Skjækra som et egenartet og vakkert naturlandskap negativt. Tiltaket strider derfor ikke mot vernets formål.

Med bakgrunn i søkers søknad, brev fra nasjonalparkstyret datert 26. oktober 2020, møter mellom arbeidsutvalg og byggesaksbehandlere hos Steinkjer og Snåsa kommuner anser fungerende nasjonalparkforvalter at kravet til kunnskapsgrunnlag i nml § 8 som oppfylt. Føre-var-prinsippet i nml. § 9 kommer kun til anvendelse i situasjoner der man ikke har slik tilstrekkelig kunnskapsgrunnlag. Med bakgrunn i vurderingene rundt § 8 tillegges § 9 liten vekt i denne saken.



Tiltaket vil ikke medføre noen stor belastning på området. Gjennomføringen av tiltaket vil kunne skjerme vegetasjonen rundt hytta for fremtidig slitasje, noe som vil være positivt. Tillatelse vil ikke medfører økt antall bygninger i landskapsvernområdet. Ut over dette tillegges nml. § 10 liten vekt i denne saken. Plattingene er allerede oppført, så nml. §§ 11 og 12 ansees ikke relevant i denne saken.

#### **Forvalters tilråding:**

Med hjemmel i verneforskriften for Skjækra/Skæhkerenjohke landskapsvernområde, og med delegert myndighet fra nasjonalparkstyret den 24. november 2020 i sak NP-2020-49, punkt 2, har arbeidsutvalget for Blåfjella-Skjækerfjella-Lierne nasjonalparkstyre fattet følgende vedtak:

- Med hjemmel i verneforskriftens § 3, punkt 1.3a gis Jan Erik Heggli tillatelse til oppføring av plattinger i tilknytning til hytte Skjellivatnet 7 med Gnr/Bnr/Fnr 156/3/52 i Steinkjer kommune.
- Plattingenes størrelse er på 25,0 m<sup>2</sup>, og utformingen av de to plattingene som er bygd sammen med et repos skal være i henhold til fig. 1.
  - Areal av platting måles som det faktiske arealet plattingen dekker (ytterkant av platting).
- Søker må påberegne seg at det vil bli gjennomført tilsyn for å kontrollere at vilkårene i dispensasjonen er fulgt
- **Tiltaket skal vurderes/godkjennes av Steinkjer kommune i forhold til plan- og bygningslov. Kopi av kommunens skriftlige vurdering/godkjennelse sendes Blåfjella-Skjækerfjella-Lierne nasjonalparkstyre.**

Fra: jeheggli@gmail.com[jeheggli@gmail.com]

Sendt: 17.12.2020 17:26:29

Til: Hafstad, Inge

Tittel: Plattinger hytter i vernesonen

---

03

Hei

Vedlagt følger skisse og bilder av plattinger på terrenget ved vår hytte på Skjellivatnet.

Hytta er bygd 1961 og påbygd og ombygget flere ganger.

Plattingene er bygd direkte på bakken med høyde ca 10-15 cm

Plattingene er delvis bygd før 2004 og kan være justert i ettertid, men da etter gjeldene byggeforskrifter hvor slike plattinger ikke var søknadspliktig.

Skisse og foto viser situasjonen i dag

Dersom dette er ok ser jeg fram til å høre fra dere

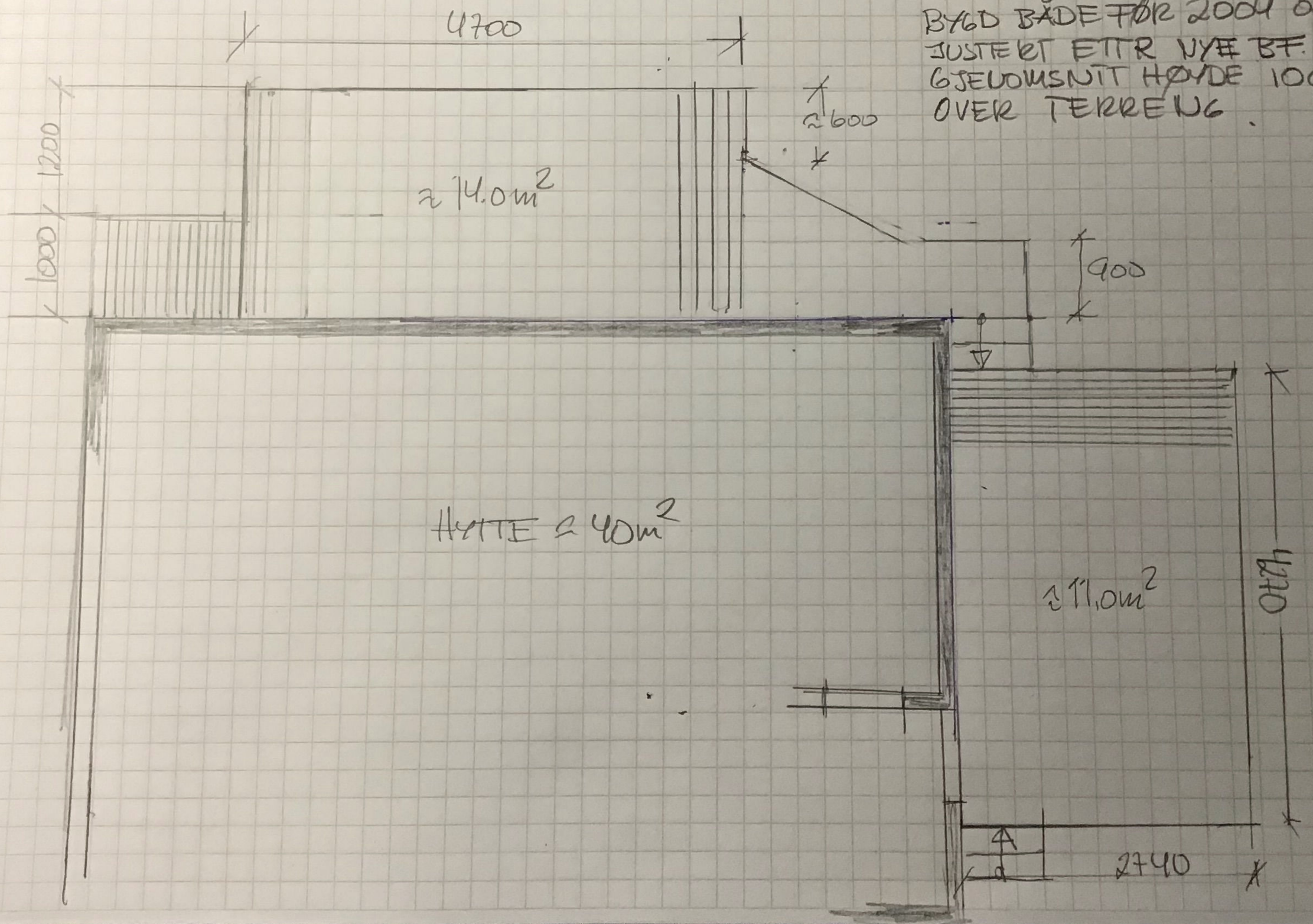
Mvh

Jan Erik Heggli

Sendt fra min iPad

HYTTE SKJEVVATNET, JAN-ERIK HEGGLI  
MÅLESTOKK 2:1:50

HYTTE W/PLATTINGER  
BYGD BÅDE FØR 2004 OG  
JUSTERT ETTR NYE BF.  
GJELDENSIT HØYDE 10CM  
OVER TERRENG.







**Blåfjella-  
Skjækerfjella-Lierne  
nasjonalparkstyre**



**Låarte-Skæhkeren  
-Lijre nasjonal-  
paarhkeståvroe**

*Besøksadresse*  
Heggvollveien 6  
7882 Nord

*Postadresse*  
Nasjonalparkforvaltningen  
Postboks 2600  
7734 Steinkjer

*Kontakt*  
Sentralbord: +47 74 16 80 00  
Direkte: +47 90 66 47 24 +47 74 16  
80 66  
E-post: [fmtliha@statsforvalteren.no](mailto:fmtliha@statsforvalteren.no)  
<http://nasjonalparkstyre.no/Blafjella>

Jon Robert Dalemark  
Otto Sverdrups Veg 23  
7713 Steinkjer

Saksbehandler Inge Hafstad

Vår ref. 2020/14684

Deres ref.

Dato 14.01.2021

## **AU-2021-06 Skjækra landskapsvernområde - godkjenning av platting ved hytte Setertjønna 6 - Jon Robert Dalemark**

<b>Utvalg</b>	<b>Utvalgssak</b>	<b>Møtedato</b>
Arbeidsutvalget for Blåfjella/Skjækerfjella-Lierne nasjonalparkstyre	06/2021	14.01.2021

### **AU-2021-06 Saksframlegg**

Skjækra landskapsvernområde – søknad om godkjenning av platting – Jon Robert Dalemark

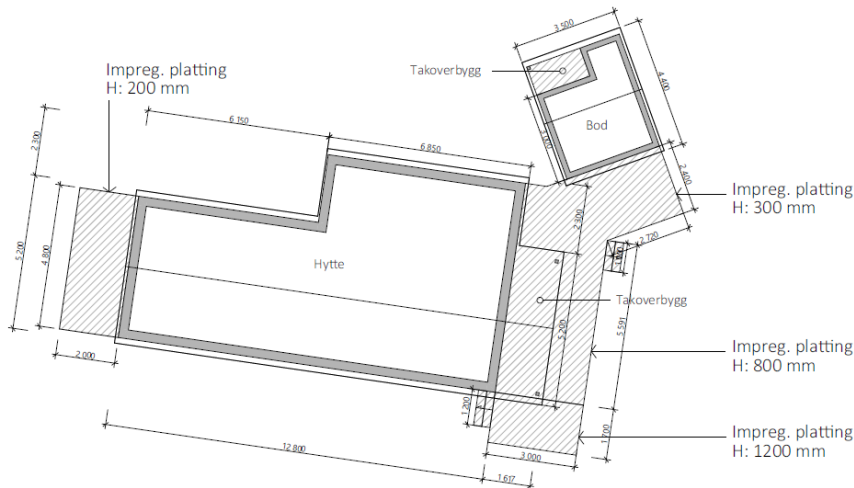
Arbeidsutvalget for Blåfjella-Skjækerfjella-Lierne nasjonalparkstyre behandlet sak AU 06/2021 under sitt e-post møte 12. – 14. januar 2021.

### **Arbeidsutvalget fattet følgende vedtak:**

Med hjemmel i verneforskriften for Skjækra/Skæhkerenjohke landskapsvernområde, og med delegert myndighet fra nasjonalparkstyret den 24. november 2020 i sak NP-2020-49, punkt 2, har arbeidsutvalget for Blåfjella-Skjækerfjella-Lierne nasjonalparkstyre fattet følgende vedtak:

- Med hjemmel i verneforskriftens § 3, punkt 1.3a gis Jon Robert Dalemark tillatelse til oppføring av plattinger i tilknytning til hytte Setertjønna 6 med Gnr/Bnr/Fnr 157/2/26 i Steinkjer kommune.
- Plattingenes størrelse er på til sammen 36,5 m<sup>2</sup>, og utformingen av de to plattingene skal være i henhold til fig. 1.
  - Areal av platting måles som det faktiske arealet plattingen dekker (ytterkant av platting).
- Søker må påberegne seg at det vil bli gjennomført tilsyn for å kontrollere at vilkårene i dispensasjonen er fulgt
- **Tiltaket skal vurderes/godkjennes av Steinkjer kommune i forhold til plan- og bygningslov. Kopi av kommunens skriftlige vurdering/godkjennelse sendes Blåfjella-Skjækerfjella-Lierne nasjonalparkstyre.**

Nasjonalpark Blåfjella-Skjækerfjella og Lierne  
Landskapsvernområde Skjækra  
Naturreservat Guslia (Grong) – Storfloa – Holden – Arvasslia – Merkesfloen – Berglimyra og Klumplifjellet



ARCHICAD

Dato:	Gnr.	Bnr.	Festenr.
17.12.2020	157	2	26
Målestokk:	Utgaard Arkitekter:		
1 : 100	Johanne Dalemark		

Fig. 1: Situasjonsskart over omsøkte plattinger ved hytte Setertjønna 6 med Gnr/Bnr/Fnr 157/2/26 i Steinkjer kommune.

### Andre forhold

- Det gjøres oppmerksom på at denne tillatelsen er hjemlet i naturmangfoldloven og forskrift om vern av Skjækra landskapsvernområde og gjelder bare for forholdet til verneforskriften.
- Tillatelsen gjelder ikke i forhold til plan- og bygningsloven.
- Kommunal vurdering/godkjenning etter plan- og bygningsloven må også innhentes.

### Klagerett

I medhold av forvaltningslovens kap. VI er det klagerett på vedtaket. Eventuell klage skal stiles til Miljødirektoratet, 7485 Trondheim, og sendes Blåfjella-Skjækerfjella-Lierne nasjonalparkstyre, Postboks 2600, 7734 Steinkjer innen 3 (tre) uker fra mottakelsen av dette brevet.

Med hilsen

Inge Hafstad  
Fungerende nasjonalparkforvalter

*Dette dokumentet er elektronisk godkjent og har derfor ingen underskrift*



Vedlegg:

1. Saksfremlegg til e-post møte 12. - 14. januar 2021 - AU 06/2021 - AU-2021-06 Skjækra landskapsvernområde - søknad om godkjenning av platting - Jon Robert Dalemark

Kopi til:

Skæhkere sijte	v/ Mathis Ivan Hætta, Heiavegen 55	7760	SNÅSA
Naturvernforbundet i Trøndelag	Sandgata 30	7012	TRONDHEIM
Trøndelag fylkeskommune	Fylkets hus, Postboks 2560	7735	STEINKJER
Statsforvalteren i Trøndelag	Postboks 2600	7734	STEINKJER
Steinkjer Kommuneskoger	Rådhuset Serviceboks 2530	7729	STEINKJER
Sametinget / Sámediggi	Ávjovárgeaidnu 50	9730	KARASJOK
Steinkjer kommune	Postboks 2530	7729	STEINKJER
Statens naturoppsyn	Postboks 5672 Torgard	7485	TRONDHEIM



## Vedlegg

### AU-2021-06 Saksframlegg

Skjækra landskapsvernområde – søknad om godkjenning av platting – Jon Robert Dalemark

#### Dokumenter i saken:

1. AU-2021-06 vedlegg 1 – søknad om oppføring av platting – Jon Robert Dalemark 211220
2. AU-2021-06 vedlegg 2 – kartskisse – søknad om oppføring av platting – Jon Robert Dalemark 211220
3. Brev fra nasjonalparkstyret til hytteeierne i Skjækra LVO – 261020

#### Bakgrunn

Nasjonalparkstyret sendte den 26. oktober 2020 ut et brev til alle hytteeierne i Skjækra landskapsvernområde med informasjon om forholdet med plattinger opp mot verneforskriften. Det skal søkes om dispensasjon fra verneforskriften for Skjækra LVO for bygging av platting, selv om det er innenfor eller utenfor de kommunale bestemmelsene. Alle hytteeierne som har bygd platting etter vernetidspunktet i 2004 ble derfor bedt om å søke dispensasjon for å få godkjent sine plattinger. Frist for innsendelse av søknad ble satt til 31. desember 2020.

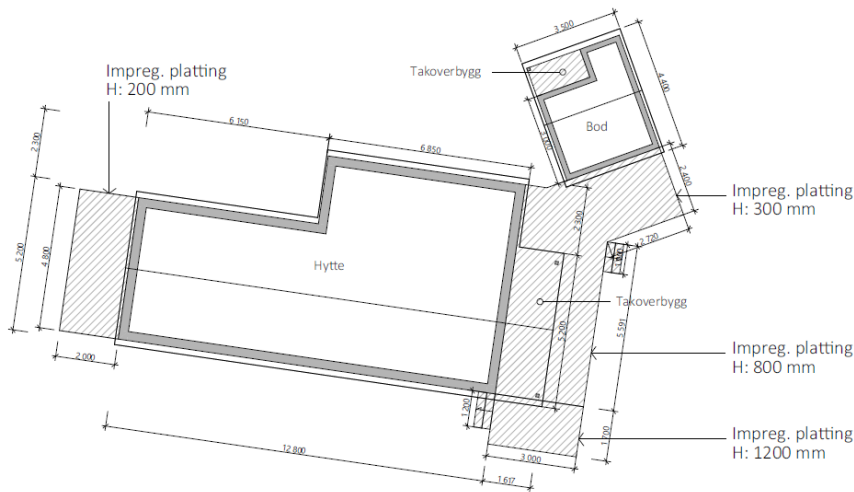
Under møte i nasjonalparkstyret den 24. november d.å. fattet styret vedtak i sak ST 49/2020, punkt 2 under eventuelt om å delegere myndighet til arbeidsutvalget om behandling av søknader om oppføring av plattinger med bakgrunn i brev datert 26. oktober 2020.

#### Nasjonalparkstyrets vedtak:

- Nasjonalparkstyret delegerer til Arbeidsutvalget å behandle dispensasjonssøknader om godkjenning/oppføring av plattinger med bakgrunn i brev til hytteeierne i Skjækra landskapsvernområde datert 26. oktober 2020.

Med bakgrunn i brevet fra nasjonalparkstyret søkte Jon Robert Dalemark i e-post datert 21. desember 2020 om godkjenning av to plattinger tilknyttet hytte Setertjønna 6 med Gnr/Bnr/Fnr 157/2/26 i Steinkjer kommune. I søknaden går det ikke frem om plattingene er oppført før eller etter 2004, men søknaden behandles som om plattingene er oppført etter 2004. Søker har lagt ved målsatt tegninger over hytta med plattingene, og som viser plassering av plattingene i forhold til hytta, og tegninger av hytta fra 1977 og 2003. Ingen av hyttetegningene har med plattinger.

Ifølge søknaden er plattingenes totalareal på 36,5 m<sup>2</sup>, fordelt på to plattinger. Plattingen på vestveggen er på 9,6 m<sup>2</sup>, mens plattingen på østveggen, som strekker seg frem til uthuset/boden er på 26,9 m<sup>2</sup>. Høyden på plattingen på vestveggen er på 0,2 m over bakken, mens høyden over bakken på plattingen på østveggen varierer fra 0,3 m til 1,2 m. (se fig. 1).



ARCHICAD

Dato:	Gnr.	Bnr.	Festenr.
17.12.2020	157	2	26
Målestokk:	Utgaard Arkitekter:		
1 : 100	Johanne Dalemark		

Fig. 1: Situasjonsskart over omsøkte plattinger ved hytte Setertjønna 6 med Gnr/Bnr/Fnr 157/2/26 i Steinkjer kommune.

### Verneformål

**Skjækra landskapsvernområde** har til formål å ta vare på et egenartet og vakkert naturlandskap. Fjellskogen innover mot Skjækerfjella og i tilknytning til lisdaler og bekkedaler, samt den særegne vegetasjonen i den sørvendte lia mot Grønlihø, er en vesentlig del av landskapets egenart og verdi.

Ivaretagelse av naturgrunnlaget innenfor landskapsvernområdet er viktig for samisk kultur og næringsutnyttelse. Området skal kunne brukes til reindrift.

### Hjemmelsgrunnlag:

Området skal vernes mot inngrep som vesentlig kan endre eller virke inn på landskapets art eller karakter. Oppføring av nye bygninger eller anlegg, graving og påfylling av masse, sprenging og boring, uttak og fjerning av stein, mineraler eller fossiler, drenering og annen form for tørrlegging, nydyrking, nyplanting, bakkeplanering o.l. i Skjækra landskapsvernområde er i utgangspunktet forbudt, jf. verneforskriftens § 3, punkt 1.1 *Inngrep i landskapet*. Opplistingen i verneforskriftens § 3, punkt 1.1. er ikke uttømmende. Forvaltningsmyndigheten kan med hjemmel i verneforskriftens § 3, punkt 1.3a gi tillatelse til ombygging og utvidelse av eksisterende bygninger. Oppføring av plattinger i tilknytning til eksisterende hytter defineres inn under begrepet «ombygging og utvidelse av eksisterende bygninger»



## Begrunnelse

All byggevirksomhet i landskapsvernområdet i utgangspunktet forbudt etter verneforskriften fra 2004, og det må derfor søkes om dispensasjon fra verneforskriften, blant annet til å sette opp en platting. Dette er uavhengig av om tiltaket er søknadspliktig etter plan- og bygningsloven eller ikke. Plattinger som er bygd etter 2004 er i all hovedsak bygd etter veiledning fra Steinkjer og Snåsa kommune, samt grunneier Steinkjer kommuneskoger Ogdalsbruket KF. I den senere tid har det vært møter mellom nasjonalparkforvaltningen, byggesaksbehandlere i Steinkjer og Snåsa kommune, samt Steinkjer kommuneskoger Ogdalsbruket KF. Her har det kommet frem at kommunene og kommuneskogen har veiledet ihht plan- og bygningsloven og forvaltningsplanen for LVO, og ikke i tilstrekkelig grad ihht verneforskriften. De som har bygd plattinger i tråd med arealbestemmelsene i BYA, jf. NS 3940, og kommunenes LNFR bestemmelser, har etter veiledning fra kommunene og kommuneskogen bygd i god tro.

Alle hytteeiere som har bygd platting etter vernetidspunktet (2004) ble bedt om å søke om å få dispensasjon og godkjent plattingen. De som da har bygd etter de bestemmelsene det er veiledet etter, vil da få godkjenning. På denne måten kan hytteeier dokumentere at alt er godkjent og i orden på sin tomt.

Steinkjer kommune har ingen nedfelte bestemmelser om størrelsen på plattinger som blir oppført i tilknytning til hyttene. Forvaltningsplanen for Skjækra landskapsvernområde sier heller ingenting om plattinger, ei heller om plattinger skal medregnes i bebygd areal eller størrelse på plattinger. Status pr. dags dato er derfor at når Nasjonalparkstyret beregner bebygd areal medregnes ikke arealet av plattinger i bebygd areal, jf. forvaltningsplanens bestemmelser om at fritidshus og uthus til sammen ikke kan overstige bebygd areal (jf. Norsk standard 3940) på 80 m<sup>2</sup>. Som det fremgår av dagens gjeldende forvaltningsplan er det kun fritidshus og uthus som inngår i arealkravet på 80 m<sup>2</sup>. Dette vil være tema nå når forvaltningsplanen for Skjækra landskapsvernområde skal revideres.

Det er av vesentlig betydning for arbeidsutvalget at hytteeier har bygd plattingen i god tro. Platting i tilknytning til hytte vil gjøre områdene rundt hytta mindre utsatt for slitasje på vegetasjonen, samt være et viktig tiltak for hytteeier for å skape et ryddig og oversiktlig uteområde. Det ligger ingen føringer om oppføring av plattinger i forvaltningsplanen, så arbeidsutvalget må ta en selvstendig vurdering på om den omsøkte plattingen er innenfor det arbeidsutvalget kan gi tillatelse til. Fungerende nasjonalparkforvalter vurderer størrelsen og utformingen av plattingene til å være innenfor det som kan tillates i et landskapsvernområde. Plattingene ligger naturlig inn til hytta og uthuset, og vil ikke påvirke Skjækra som et egenartet og vakkert naturlandskap negativt. Tiltaket strider derfor ikke mot vernets formål.

Med bakgrunn i søkers søknad, brev fra nasjonalparkstyret datert 26. oktober 2020, møter mellom arbeidsutvalg og byggesaksbehandlere hos Steinkjer og Snåsa kommuner anser fungerende nasjonalparkforvalter at kravet til kunnskapsgrunnlag i nml § 8 som oppfylt. Føre-var-prinsippet i nml. § 9 kommer kun til anvendelse i situasjoner der man ikke har slik tilstrekkelig kunnskapsgrunnlag. Med bakgrunn i vurderingene rundt § 8 tillegges § 9 liten vekt i denne saken.

Tiltaket vil ikke medføre noen stor belastning på området. Gjennomføringen av tiltaket vil kunne skjerme vegetasjonen rundt hytta for fremtidig slitasje, noe som vil være positivt. Tillatelse vil ikke



medfører økt antall bygninger i landskapsvernområdet. Ut over dette tillegges nml. § 10 liten vekt i denne saken. Plattingene er allerede oppført, så nml. §§ 11 og 12 ansees ikke relevant i denne saken.

#### **Forvalters tilrådning:**

Med hjemmel i verneforskriften for Skjækra/Skæhkerenjohke landskapsvernområde, og med delegert myndighet fra nasjonalparkstyret den 24. november 2020 i sak NP-2020-49, punkt 2, har arbeidsutvalget for Blåfjella-Skjækerfjella-Lierne nasjonalparkstyre fattet følgende vedtak:

- Med hjemmel i verneforskriftens § 3, punkt 1.3a gis Jon Robert Dalemark tillatelse til oppføring av plattinger i tilknytning til hytte Setertjønnna 6 med Gnr/Bnr/Fnr 157/2/26 i Steinkjer kommune.
- Plattingenes størrelse er på til sammen 36,5 m<sup>2</sup>, og utformingen av de to plattingene skal være i henhold til fig. 1.
  - Areal av platting måles som det faktiske arealet plattingen dekker (ytterkant av platting).
- Søker må påberegne seg at det vil bli gjennomført tilsyn for å kontrollere at vilkårene i dispensasjonen er fulgt
- **Tiltaket skal vurderes/godkjennes av Steinkjer kommune i forhold til plan- og bygningslov. Kopi av kommunens skriftlige vurdering/godkjennelse sendes Blåfjella-Skjækerfjella-Lierne nasjonalparkstyre.**

Fra: Jon Robert Dalemark[Jon.Robert@elman.no]  
Sendt: 21.12.2020 14:23:42  
Til: Hafstad, Inge  
Kopi: 'Anne Utgaard'; Johanne Dalemark  
Tittel: VS: Oppmåling av platteringer rundt hytte i Skjækra landskapsvernområde

---

Hei

Sender over tegninger etter Deres brev av 26.10.20.

Samt tegning fra 29.08.77 Hytte oppført av eier John Magnus Dalemark.

Samt tegning påbygg fra 12.03.03 oppført av eier Jon Robert Dalemark og Anne Utgaard

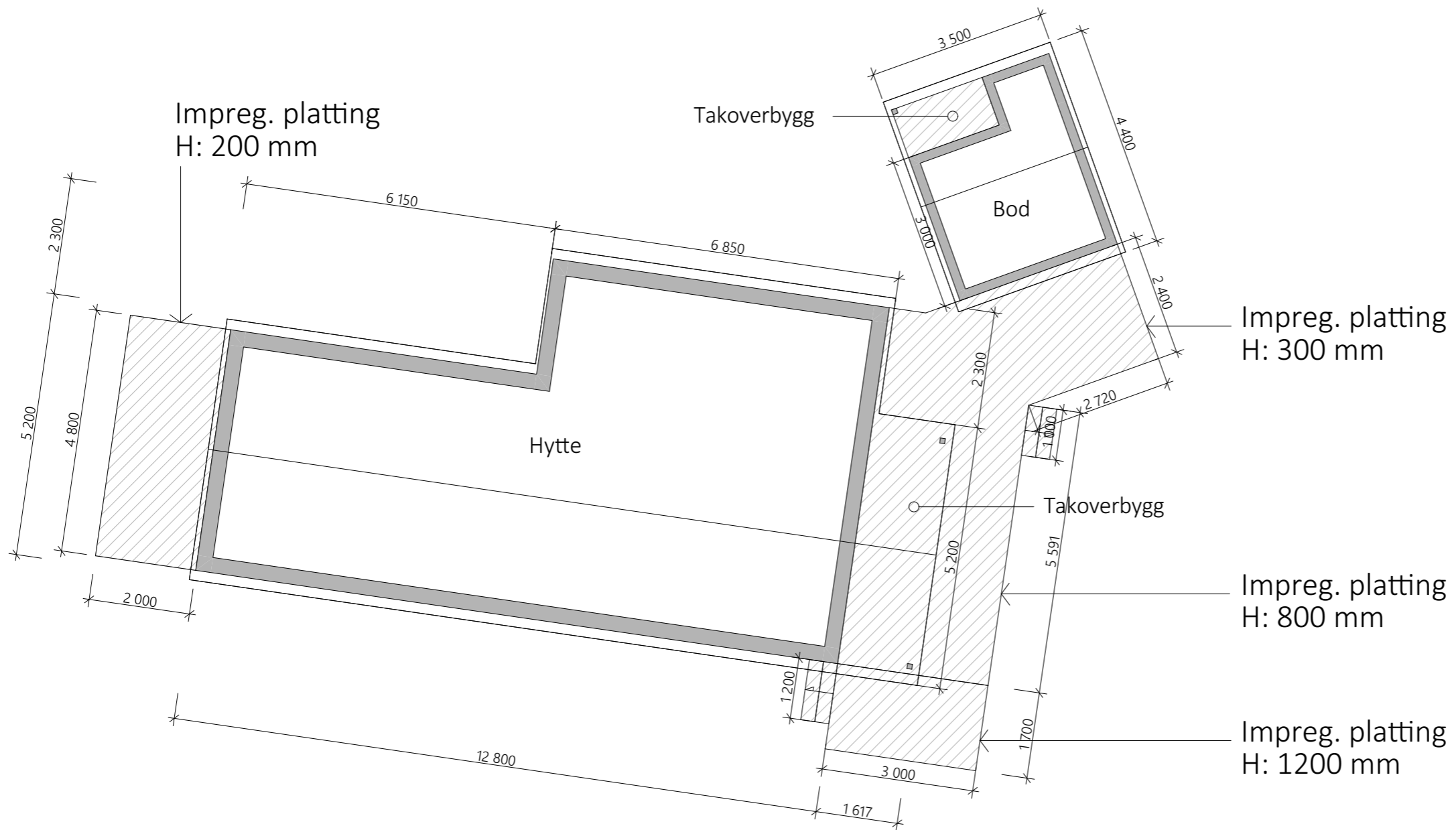
Tegninger til oppmåling av 157/2/26

*Med vennlig hilsen*

**Jon Robert Dalemark** | Prosjektleder | 480 29 990 | [jon.robert@elman.no](mailto:jon.robert@elman.no)  
**Elman Steinkjer** | 800 35 626 | [www.elman.no](http://www.elman.no)







**ARCHICAD**

Dato:	Gnr.	Bnr.	Festenr.
17.12.2020	157	2	26
Målestokk:	Utgaard Arkitekter:		
1 : 100	Johanne Dalemark		



**Blåfjella-  
Skjækerfjella-Lierne  
nasjonalparkstyre**



**Låarte-Skæhkeren  
-Lijre nasjonal-  
paarhkeståvroe**

**Besøksadresse**  
Heggvollveien 6  
7882 Nord

**Postadresse**  
Nasjonalparkforvaltningen  
Postboks 2600  
7734 Steinkjer

**Kontakt**  
Sentralbord: +47 74 16 80 00  
Direkte: +47 90 66 47 24 +47 74 16  
80 66  
E-post: [fmtliha@statsforvalteren.no](mailto:fmtliha@statsforvalteren.no)  
<http://nasjonalparkstyre.no/Blafjella>

Berit Gotvasli  
I. M. Grams Veg 45  
7716 Steinkjer

Saksbehandler Inge Hafstad

Vår ref. 2020/14513

Deres ref.

Dato 14.01.2021

## **AU-2021-07 Skjækra landskapsvernområde - utvidelse av hytte og uthus Skjækervatnet 6 - Berit og Anne Kari Gotvasli**

<b>Utvalg</b>	<b>Utvalgssak</b>	<b>Møtedato</b>
Arbeidsutvalget for Blåfjella/Skjækerfjella-Lierne nasjonalparkstyre	07/2021	14.01.2021

### **AU-2021-07 Saksframlegg**

Skjækra landskapsvernområde – søknad om utvidelse av hytte og uthus – Berit og Anne Kari Gotvasli

Arbeidsutvalget for Blåfjella-Skjækerfjella-Lierne nasjonalparkstyre behandlet sak AU 07/2021 under sitt e-post møte 12. – 14. januar 2021.

### **Arbeidsutvalget fattet følgende vedtak:**

Med hjemmel i verneforskriften for Blåfjella-Skjækerfjella nasjonalpark fastsatt ved kongelig resolusjon av 17. desember 2004, og delegert myndighet fra nasjonalparkstyret i sak NP-2020-30 i møtet den 24. november 2020, har arbeidsutvalget fattet følgende vedtak:

- **Berit og Anne Kari Gotvasli gis** med hjemmel i verneforskriftens § 3, punkt 1.3d tillatelse til å utvide hytta og uthuset ved sin hytte Skjækervatnet 6 med Gnr/Bnr/Fnr 157/2/20 i Steinkjer kommune med henholdsvis utvidelse av hytta med **4,4 m<sup>2</sup>, fra 69,0 m<sup>2</sup> til 73,4 m<sup>2</sup>**, og en utvidelse av uthuset med **1,2 m<sup>2</sup>, fra 10,0 m<sup>2</sup> til 11,2 m<sup>2</sup>**. Totalt bebygd areal (BYA, jf. Norsk Standard 3940) for hytta og uthuset blir da på **84,6 m<sup>2</sup>** (se fig. 1).
- **Tiltaket skal godkjennes/vurderes av Steinkjer kommune i forhold til plan- og bygningslov. Kopi av skriftlig godkjennelse/vurdering sendes Blåfjella-Skjækerfjella-Lierne nasjonalparkstyre.**

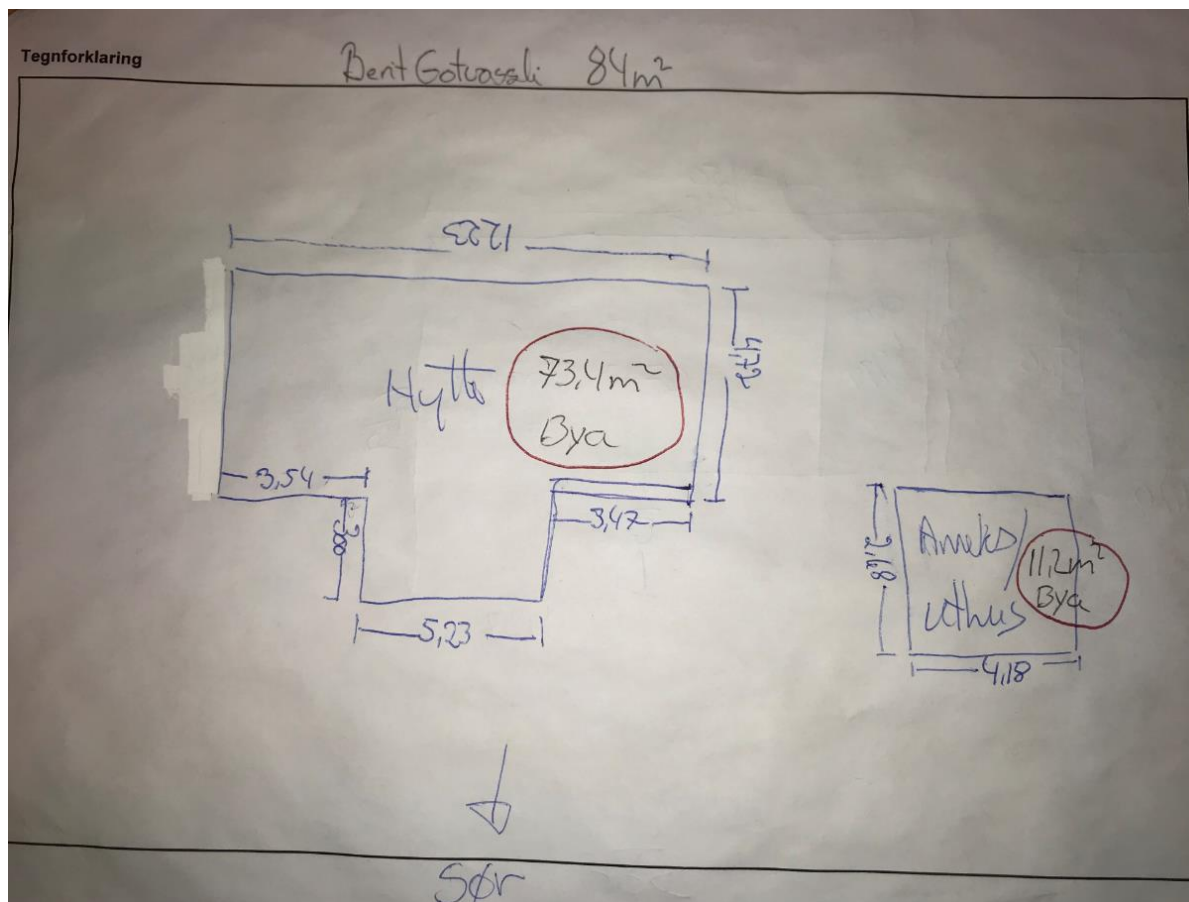


Fig. 1: Skisse over størrelsen på hytta og uthuset – Skjækervatnet 6 Gnr/Bnr/Fnr 157/2/20 i Steinkjer kommune (skisse utarbeidet av SNO).

### Andre forhold

- Det gjøres oppmerksom på at denne tillatelsen er hjemlet i naturmangfoldloven og forskrift om vern av Skjækra landskapsvernområde og gjelder bare for forholdet til verneforskriften.
- Tillatelsen gjelder ikke i forhold til plan- og bygningsloven.
- Kommunal vurdering/godkjenning etter plan- og bygningsloven må også innhentes.

### Klagerett

I medhold av forvaltningslovens kap. VI er det klagerett på vedtaket. Eventuell klage skal stiles til Miljødirektoratet, 7485 Trondheim, og sendes Blåfjella-Skjækerfjella-Lierne nasjonalparkstyre, Postboks 2600, 7734 Steinkjer innen 3 (tre) uker fra mottakelsen av dette brevet.

Med hilsen

Inge Hafstad  
Fungerende nasjonalparkforvalter

*Dette dokumentet er elektronisk godkjent og har derfor ingen underskrift*



Vedlegg:

1. Saksfremlegg til e-post møte 12. - 14. januar 2021 - AU 07/2021 - AU-2021-07 Skjækra landskapsvernområde - søknad om utvidelse av hytte og uthus - Berit og Anne Kari Gotvasli

Kopi til:

Steinkjer Kommuneskoger	Rådhuset Serviceboks 2530	7729	STEINKJER
Sametinget / Sámediggi	Ávjovárgeaidnu 50	9730	KARASJOK
Naturvernforbundet i Trøndelag	Sandgata 30	7012	TRONDHEIM
Statsforvalteren i Trøndelag	Postboks 2600	7734	STEINKJER
Trøndelag fylkeskommune	Fylkets hus, Postboks 2560	7735	STEINKJER
Anne Kari Gotvasli	Grim Saxeviks Veg 50	7562	Saksvik
Statens naturoppsyn	Postboks 5672 Torgard	7485	TRONDHEIM
Skæhkere sijte	v/ Mathis Ivan Hætta, Heiavegen 55	7760	SNÅSA
Steinkjer kommune	Postboks 2530	7729	STEINKJER



## Vedlegg

### AU-2021-07 Saksframlegg

Skjækra landskapsvernområde – søknad om utvidelse av egen hytte og uthus – Berit og Anne Kari Gotvasli

#### Dokumenter i saken:

1. AU-2021-07 vedlegg 1 – Skjækra landskapsvernområde – søknad om utvidelse av egen hytte og uthus – Berit og Anne Kari Gotvasli 161220
2. AU-2021-07 vedlegg 2 – Skjækra landskapsvernområde – brev til Berit og Anne Kari Gotvasli 241120
3. AU-2021-07 vedlegg 3 – Skjækra landskapsvernområde – NP-styret ber om redegjørelse fra Berit og Anne Kari Gotvasli 180920
4. AU-2021-07 vedlegg 4 – Skjækra landskapsvernområde - redegjørelse fra Berit og Anne Kari Gotvasli 151020
5. AU-2021-07 vedlegg 5 – Møteprotokoll NP-styremøte 24. november 2020

#### Bakgrunn

Denne saken er en oppfølging av nasjonalparkstyrets vedtak i sak ST 30/2020 (NP-2020-30 Blåfjella-Skjækerfjella nasjonalpark – oppfølging av avvik i byggesaker – Berit og Anne Kari Gotvasli). I forbindelse med nasjonalparkstyrets behandling av saken under sitt møte den 24. november 2020 fattet styret følgende vedtak:

- Avviket mellom dispensasjon og faktisk bygningsmasse er forklart med at utlekting og bordkledning på hytte og uthus ikke er tatt med ved beregning av arealet på bygningene.
- Nasjonalparkstyret tar redegjørelsen til etterretning.
- Nasjonalparkstyret ber om at det søkes dispensasjon fra verneforskriften for utvidelse av hytta med 5,4 m<sup>2</sup> og utvidelse av uthuset med 1,2 m<sup>2</sup>.
- Nasjonalparkstyret delegerer til Arbeidsutvalget å behandle dispensasjonssøknaden.

I brev datert 18. september 2020 ba nasjonalparkstyret om en redegjørelse fra Berit og Anne Kari Gotvasli på avvik mellom dispensasjon og faktisk bygningsmasse. Gotvasli ble i brevet bedt om å redegjøre for følgende forhold som ble avdekket i forbindelse med bygningskontroll gjennomført av Statens naturoppsyn den 29. oktober 2019:

- I søknaden blir det oppgitt at hytte er på 69 m<sup>2</sup> og planlagt uthus skal bli 10 m<sup>2</sup>
- Dispensasjonsvedtaket tar utgangspunkt i opplysninger i søknaden og gir tillatelse til oppføring av uthus på 10 m<sup>2</sup>, noe som gir et totalt bebyggt areal (BYA) på 79 m<sup>2</sup>.
- Under bygningskontrollen ble hytte målt til 74,4 m<sup>2</sup> og uthus 11,2 m<sup>2</sup>, noe som gir en total bygningsmasse på 85,6 m<sup>2</sup>. Dette gir et avvik på 5,4 m<sup>2</sup> større hytte enn opplyst i søknaden og 1,2 m<sup>2</sup> større uthus enn omsøkt, og hva det er gitt tillatelse til i dispensasjonsvedtak datert 13. juli 2018.



- Totalt bebygd areal er til sammen 6,6 m<sup>2</sup> større enn hva opplysningene i søknaden og dispensasjonen tilsier, og 5,6 m<sup>2</sup> større enn hva retningslinjene i forvaltningsplanen for Skjækra landskapsvernområde åpner opp for.

I sin redegjørelse datert 15. oktober 2020 forklarer Berit og Anne Kari Gotvasli avviket med at hytta og uthuset ble bygget etter mål på utvendig bindingsverk og ikke utvendig yttervegg med kledning. Gotvasli har vært i kontakt med Hervikbygg, som bygde hytta og uthuset, og de bekrefter at mål etter utvendig bindingsverk er standard, og det samme som oppgis i søknader til bl.a. kommuner.

### Søknaden

Med bakgrunn i nasjonalparkstyrets vedtak i sak NP-2020-30 *Skjækra landskapsvernområde – oppfølging av avvik i byggesaker* – Berit og Anne Kari Gotvasli den 24. november 2020 søker Berit og Anne Kari Gotvasli i e-post datert 16. desember 2020 om en utvidelse av hytta på 5,4 m<sup>2</sup>, fra 69,0 m<sup>2</sup> til 74,4 m<sup>2</sup>, og en utvidelse av uthuset med 1,2 m<sup>2</sup>, fra 10,0 m<sup>2</sup> til 11,2 m<sup>2</sup>. Totalt bebygd areal (BYA, jf. Norsk Standard 3940) for hytta og uthuset blir da på 85,6 m<sup>2</sup> (se fig. 1).

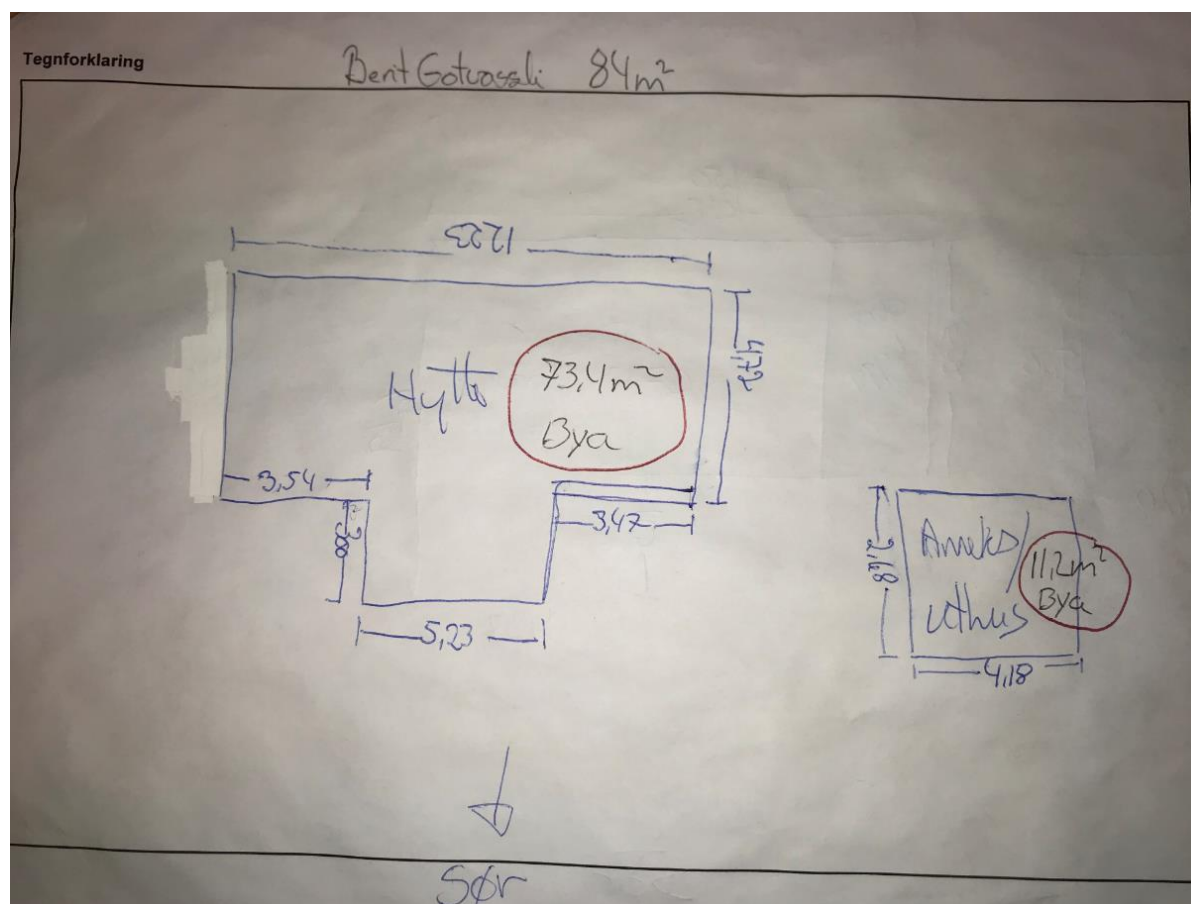


Fig. 1: Skisse over størrelsen på hytta og uthuset – Skjækervatnet 6 Gnr/Bnr/Fnr 157/2/20 i Steinkjer kommune (skisse utarbeidet av SNO).



## Verneformål

**Skjækra landskapsvernområde** har til formål å ta vare på et egenartet og vakkert naturlandskap. Fjellskogen innover mot Skjækerfjella og i tilknytning til lisider og bekkedaler, samt den særegne vegetasjonen i den sørvendte lia mot Grønlihø, er en vesentlig del av landskapets egenart og verdi.

Ivaretagelse av naturgrunnlaget innenfor landskapsvernområdet er viktig for samisk kultur og næringsutnyttelse. Området skal kunne brukes til reindrift.

## Hjemmelsgrunnlag:

Området skal vernes mot inngrep som vesentlig kan endre eller virke inn på landskapets art eller karakter. Oppføring av nye bygninger eller anlegg, graving og påfylling av masse, sprenging og boring, uttak og fjerning av stein, mineraler eller fossiler, drenering og annen form for tørrlegging, nydyrking, nyplanting, bakkeplanering o.l. i Skjækra landskapsvernområde er i utgangspunktet forbudt, jf. verneforskriftens § 3, punkt 1.1 *Inngrep i landskapet*. Opplistingen i verneforskriftens § 3, punkt 1.1. er ikke uttømmende. Forvaltningsmyndigheten kan med hjemmel i verneforskriftens § 3, punkt 1.3a gi tillatelse til ombygging og utvidelse av eksisterende bygninger.

## Begrunnelse

Ved en inkurie har det beklageligvis blitt oppgitt feil mål på hytta i tidligere saksforberedelser, med påfølgende feil i vedtak fra nasjonalparkstyret. Rett areal av hytta er 73,4 m<sup>2</sup> og ikke 74,4 m<sup>2</sup>. Med bakgrunn i dette korrigeres søknaden fra Berit og Anne Kari Gotvasli til en utvidelse av hytta på 4,4 m<sup>2</sup>, fra 69,0 m<sup>2</sup> til 73,4 m<sup>2</sup>, og en utvidelse av uthuset med 1,2 m<sup>2</sup>, fra 10,0 m<sup>2</sup> til 11,2 m<sup>2</sup>. Totalt bebygd areal (BYA, jf. Norsk Standard 3940) for hytta og uthuset blir da på 84,6 m<sup>2</sup> (se fig. 1). Dette er i tråd med tilsynsrapporten fra Statens naturoppsyn.

Utvidelsen av hytta og uthuset har allerede skjedd, og saken er behandlet av både arbeidsutvalget og nasjonalparkstyret tidligere i forbindelse med oppfølging av saker med påvist avvik mellom dispensasjon og faktisk bygningsmasse. Når arbeidsutvalget skal vurdere søknaden fra Berit og Anne Kari Gotvasli må utvalget i utgangspunktet ta stilling til om den opprinnelige søknaden fra Gotvasli hadde blitt godkjent hvis det hadde blitt søkt om oppføring av uthus på 10 m<sup>2</sup>, hvis det hadde vært kjent at totalt bebygd areal av hytte og uthus hadde blitt 84,6 m<sup>2</sup>, istede for 79,0 m<sup>2</sup> i det opprinnelige vedtaket i sak NP-2018-06 fra 13. juli 2018. Dette må igjen vurderes opp mot redegjørelsen fra Berit og Anne Kari Gotvasli datert 15. oktober 2020.

Selv om vedtaket datert 13. juli 2018 trolig hadde blitt justert slik at bebygd areal av hytte og uthus totalt hadde blitt 80 m<sup>2</sup> er fungerende nasjonalparkforvalter er av den oppfatning at den omsøkte utvidelsen av hytta og uthuset bør innvilges. Avvik mellom dispensasjon og faktisk bygningsmasse forklares med at areal er målt opp med bakgrunn i utvendig reisverk. I redegjørelsen går det frem at dette er standard når søknader sendes kommunene. I Norsk Standard 3940 står det at bebygd areal (BYA) beregnes ved å måle ytterveggen utside. Det står ikke om dette innbefatter utlekting og bordkledning, og det ser ut som om det er forskjellige oppfatninger om dette. Med bakgrunn i disse uklarheter rundt måling av BYA anbefaler fungerende nasjonalparkforvalter at arbeidsutvalget aksepterer redegjørelsen der dette forklarer avviket mellom dispensasjon og faktisk bygningsmasse.



Den omsøkte utvidelsen ikke vil være merkbart negativt mot formålet med vernet, eller legge grunnlaget for en utvikling som på sikt kan skade verneinteressene. Med bakgrunn i arbeidsutvalgets og nasjonalparkstyrets tidligere vedtak i saker om avvik mellom dispensasjoner og faktisk bygningsmasse, tilsynsrapport fra Statens naturoppsyn etter tilsyn den 29. oktober 2019 og søkers redegjørelse og søknad anser fungerende nasjonalparkforvalter at kravet til kunnskapsgrunnlag i nml § 8 som oppfylt. Førre-var-prinsippet i nml. § 9 kommer kun til anvendelse i situasjoner der man ikke har slik tilstrekkelig kunnskapsgrunnlag. Med bakgrunn i vurderingene rundt § 8 tillegges § 9 liten vekt i denne saken.

Utvidelse av hytta og uthuset vil ikke medføre noen økt belastning for området i form av økt ferdsel, så nml. § 10 om samlet belastning tillegges liten vekt i denne saken. Da tiltaket allerede er gjennomført ansees nml. §§ 11 og 12 som lite relevant i denne saken.

### Forvalters tilrådning

Med hjemmel i verneforskriften for Blåfjella-Skjækerfjella nasjonalpark fastsatt ved kongelig resolusjon av 17. desember 2004, og delegert myndighet fra nasjonalparkstyret i sak NP-2020-30 i møtet den 24. november 2020, har arbeidsutvalget fattet følgende vedtak:

- **Berit og Anne Kari Gotvasli gis** med hjemmel i verneforskriftens § 3, punkt 1.3d tillatelse til å utvide hytta og uthuset ved sin hytte Skjækervatnet 6 med Gnr/Bnr/Fnr 157/2/20 i Steinkjer kommune med henholdsvis utvidelse av hytta med **4,4 m<sup>2</sup>, fra 69,0 m<sup>2</sup> til 73,4 m<sup>2</sup>**, og en utvidelse av uthuset med **1,2 m<sup>2</sup>, fra 10,0 m<sup>2</sup> til 11,2 m<sup>2</sup>**. Totalt bebygd areal (BYA, jf. Norsk Standard 3940) for hytta og uthuset blir da på **84,6 m<sup>2</sup>** (se fig. 1).
- **Tiltaket skal godkjennes/vurderes av Steinkjer kommune i forhold til plan- og bygningslov. Kopi av skriftlig godkjennelse/vurdering sendes Blåfjella-Skjækerfjella-Lierne nasjonalparkstyre.**



Fra: Berit Gotvasli[Berit.Gotvasli@steinkjer.kommune.no]

Sendt: 16.12.2020 21:27:15

Til: Hafstad, Inge

Kopi: akgotvasli@gmail.com

Tittel: Søknad om dispensasjon

---

Til Nasjonalparkstyret v Inge Hafstad

Søker med dette dispensasjon fra verneforskriften for utvidelse av hytta med 5,4 m2 og utvidelse av uthuset med 1,2 m2.

Mvh

Berit og Anne Kari Gotvasli



**Blåfjella-  
Skjækerfjella-Lierne  
nasjonalparkstyre**



**Låarte-Skæhkeren  
-Lijre nasjonal-  
paarhkeståvroe**

**Besøksadresse**  
Heggvollveien 6  
7882 Nord

**Postadresse**  
Nasjonalparkforvaltningen  
Postboks 2600  
7734 Steinkjer

**Kontakt**  
Sentralbord: +47 74 16 80 00  
Direkte: +47 906 64 724 +47 74 16  
80 66  
E-post: [fmtliha@fylkesmannen.no](mailto:fmtliha@fylkesmannen.no)  
<http://nasjonalparkstyre.no/Blafjella>

Berit Gotvasli  
I. M. Grams Veg 45  
7716 Steinkjer

Saksbehandler Inge Hafstad

Vår ref. 2020/672

Deres ref.

Dato 24.11.2020

## **NP-2020-30 Skjækra landskapsvernområde - oppfølging av avvik i byggesaker - Berit og Anne Kari Gotvasli**

<b>Utvalg</b>	<b>Utvalgssak</b>	<b>Møtedato</b>
Blåfjella/Skjækerfjella-Lierne nasjonalparkstyre	30/2020	24.11.2020

ST 30/2020 NP-2020-30 Skjækra landskapsvernområde – oppfølging av avvik i byggesaker –  
Berit Gotvasli og Anne Kari Gotvasli

Det vises til deres redegjørelse i brev datert 15. oktober 2020 til Blåfjella-Skjækerfjella-Lierne nasjonalparkstyre der du redegjør for kontroll av bygningsmasse gjennomført av Statens naturoppsyn den 29. oktober 2019. Blåfjella-Skjækerfjella-Lierne nasjonalparkstyre behandlet henvendelsen i sak ST 30/2020 under sitt møte på Teams tirsdag den 24. november 2020.

### **Nasjonalparkstyret fattet følgende vedtak:**

- Avviket mellom dispensasjon og faktisk bygningsmasse er forklart med at utlekting og bordkledning på hytte og uthus ikke er tatt med ved beregning av arealet på bygningene.
- Nasjonalparkstyret tar redegjørelsen til etterretning.
- Nasjonalparkstyret ber om at det søkes dispensasjon fra verneforskriften for utvidelse av hytta med 5,4 m<sup>2</sup> og utvidelse av uthuset med 1,2 m<sup>2</sup>.
- Nasjonalparkstyret delegerer til Arbeidsutvalget å behandle dispensasjonssøknaden.

### **Annet**

Nasjonalparkstyrets vedtak er en avgjørelse i forhold til videre saksgang, og er ikke et enkeltvedtak i forvaltningsrettslig forstand som kan påklages.

Med hilsen

Inge Hafstad  
Fungerende nasjonalparkforvalter

*Dette dokumentet er elektronisk godkjent og har derfor ingen underskrift*



Vedlegg:

1. Saksfremlegg til møte 24. november 2020 - ST 30/2020 - NP-2020-30 Skjækra landskapsvernområde – oppfølging av avvik i byggesaker – Berit og Anne Kari Gotvasli

Kopi til:

Steinkjer kommuneskoger	Postboks 2530	7729	STEINKJER
Anne Kari Gotvasli	Grim Saxeviks Veg 50	7562	Saksvik
Steinkjer kommune	Postboks 2530	7729	STEINKJER
Fylkesmannen i Trøndelag	Postboks 2600	7734	STEINKJER
Miljødirektoratet	Postboks 5672 Torgarden	7485	TRONDHEIM
Statens naturoppsyn	Postboks 5672 Torgard	7485	TRONDHEIM



## Vedlegg:

### Saksfremlegg:

ST 30/2020 NP-2020-30 Skjækra landskapsvernområde – oppfølging av avvik i byggesaker – Berit og Anne Kari Gotvasli

### Dokumenter i saken:

1. ST-2020-30 vedlegg 1 - Skjækra landskapsvernområde - ber om redegjørelse fra Berit og Anne Kari Gotvasli 180920
2. ST-2020-30 vedlegg 2 - Skjækra landskapsvernområde - redegjørelse fra Berit og Anne Kari Gotvasli 151020
3. NP-styremøte 24. november – møteprotokoll fra møte i Arbeidsutvalget 9. november 2020

### Gjennomgang av redegjørelsen:

- **Berit Gotvasli og Anne Kari Gotvasli – redegjørelse datert 14. oktober 2020**

Gotvasli ble i brev datert 18. september 2020 bedt om å redegjøre for følgende forhold:

I forbindelse med bygningskontrollen ble det registrert følgende avvik i forhold til søknaden og dispensasjonsvedtaket av 13. juli 2018:

- I søknaden blir det oppgitt at hytte er på 69 m<sup>2</sup> og planlagt uthus skal bli 10 m<sup>2</sup>
- Dispensasjonsvedtaket tar utgangspunkt i opplysninger i søknaden og gir tillatelse til oppføring av uthus på 10 m<sup>2</sup>, noe som gir et totalt bebygd areal (BYA) på 79 m<sup>2</sup>.
- Under bygningskontrollen ble hytte målt til 74,4 m<sup>2</sup> og uthus 11,2 m<sup>2</sup>, noe som gir en total bygningsmasse på 85,6 m<sup>2</sup>. Dette gir et avvik på 5,4 m<sup>2</sup> større hytte enn opplyst i søknaden og 1,2 m<sup>2</sup> større uthus enn omsøkt, og hva det er gitt tillatelse til i dispensasjonsvedtak datert 13. juli 2018.
- Totalt bebygd areal er til sammen 6,6 m<sup>2</sup> større enn hva opplysningene i søknaden og dispensasjonen tilsier, og 5,6 m<sup>2</sup> større enn hva retningslinjene i forvaltningsplanen for Skjækra landskapsvernområde åpner opp for.

### Kommentarer til redegjørelsen

I redegjørelsen datert 14. oktober 2020 bekrefter daglig leder i Hervikbygg at de benyttet utsiden av reisverket som utgangspunkt for antall m<sup>2</sup> ved bygging av både hytta og uthuset. Avviket mellom dispensasjon og faktisk bygningsmasse kan forklares med at utlekting og bordkledning på hytte og uthus ikke er tatt med ved beregning av arealet på bygningene.

### Bakgrunn

Arbeidsutvalget behandlet denne saken som sak nr. AU-2020/09 under sitt møte mandag den 9. november 2020. Forslag til vedtak i sakene ST 28/2020 – ST 35/2020 er derfor AU sine forslag til vedtak, og ikke forvalters innstilling.

Denne saken er en oppfølging av nasjonalparkstyrets vedtak under møte den 9. september 2020 i sak NP-2020-22 *Statusrapport fra AU – angående oppfølge avvik i byggesaker*, samt AU sitt vedtak i



sak AU-2020-06 om ordlyden i brev til hytteeiere med påvist avvik mellom dispensasjon og faktisk bygningsmasse (AU-2020-06). Ordlyden i brev datert 18. september 2020 til hytteeiere med påvist avvik ble tilpasset den enkelte mottaker. Det ble sendt ut brev til syv hytteeiere med påvist avvik mellom dispensasjon og faktisk bygningsmasse. Dette omhandler saker i Skjækra LVO, Blåfjella-Skjækerfjella NP og Arvaslia NR.

Det ble sendt ut brev til følgende personer:

- Sture Sivertsen – redegjørelse datert 15. oktober 2020
- Jan Erik Wettre – redegjørelse datert 14. oktober 2020
- Berit Gotvasli og Anne Kari Gotvasli – redegjørelse datert 14. oktober 2020
- Tor Ketil Saurasunet – redegjørelse datert 15. oktober 2020
- Arild Dahl – redegjørelse datert 5. oktober 2020
- Erling Fuglesang – redegjørelse datert 5. oktober 2020
- Fjellstyrene i Lierne – redegjørelse datert 22. september 2020

Alle syv hytteeierne sendte inn redegjørelse innen fristen som var satt til 15. oktober. Imidlertid har Fuglesang bedt om flere opplysninger før han gir en full redegjørelse. Det ble gitt tilbakemelding til Fuglesang om at hans brev datert 5. oktober 2020 ville bli besvart etter møte i AU mandag 9. november. Fuglesang fikk svar på brev datert 5. oktober 2020 i e-post datert 10. november, med supplerende svar i e-post datert 11. november d.å. (se vedlegg 3 og 5 i sak NP-2020-33). I tillegg har vi fått en redegjørelse fra Kjersti og Eivind Grande Gudding i forhold til en pågående byggeprosess. Gudding var ikke ferdig med byggingen når SNO foretok kontrollmålingene i oktober 2019, og ber om å få tilbakemelding på hvordan areal skal måles før han ferdigstiller hytta.

Gjennomgående forklaring fra hytteeierne på hvorfor bebygd areal (BYA) har blitt større enn hva dispensasjonen ga tillatelse til, er at utvendig svill og/eller utvendig reisverk er benyttet som utgangspunkt for antall m<sup>2</sup>. Dermed kommer utlekting og bordkledning i tillegg. Dette praksisen oppgis å være standard praksis, og samme mål oppgis i søknader til kommunene og for så vidt i søknader til nasjonalparkstyret. Dette begrunnes med at valg av leverandør og løsning (f.eks. stående eller liggende kledning) på ytterkledning ikke skal være av betydning. Veileder fra Kommunal- og moderniseringsdepartementet (KMD) sier at for beregning av BYA tas mål av ytterveggs utside. Det er tydeligvis forskjellige oppfatninger om dette betyr utvendig svill/reisverk eller utvendig kledning. Veileder sier ingenting om dette betyr med eller uten kledning.

### **Areal som bygningen opptar av terrenget (veileder – Kommunal- og moderniseringsdepartementet – Grad av utnyttning – Beregnings- og måleregler)**

Bebygd areal BYA er det areal som bygningen opptar av terrenget, inkludert bygningsdeler utenfor fasadelivet som har betydning for bruken av underliggende terreng. Takrenner og lignende regnes ikke med. For beregning av bebygd areal tas mål av ytterveggs utside. Har byggverket sokkel som ligger utenfor bygningens fasadeliv, tas mål fra utsiden av sokkel. Bygningsdeler utenfor fasadelivet måles fra konstruksjonens utside (eksklusive takrenner o.l.). Slike bygningsdeler kan være terrasse, balkong og takoverbygg.

Avvik mellom dispensasjon og faktisk bygningsmasse kan i de fleste tilfellene forklares med at areal er målt opp med bakgrunn i utvendig svill eller utvendig reisverk. I flere av redegjørelsene



opplyses det at dette er standard når søknader sendes kommunene. I Norsk Standard 3940 står det at bebygd areal (BYA) beregnes ved å måle ytterveggen utside. Det står ikke om dette innbefatter utlekting og bordkledning, og det ser ut som om det er forskjellige oppfatninger om dette. Med bakgrunn i disse uklarheter rundt måling av BYA anbefaler fungerende nasjonalparkforvalter at arbeidsutvalget aksepterer redegjørelsene der dette forklarer avviket mellom dispensasjon og faktisk bygningsmasse.

**Dispensasjoner gitt i byggesaker frem til dags dato må med bakgrunn i dette benytte utvendig svill/utvendig reisverk som utgangspunkt for oppmåling av areal på bygninger. For fremtidige byggesaker må det gå tydelig frem av dispensasjonen hvordan areal av bygningene skal måles, og dette må inn i forvaltningsplanene.**

All oppføring og ombygging av bygninger eller anlegg er i utgangspunktet forbudt innenfor Skjækra LVO. Dette forbudet gjelder selv om tiltaket kan være tillatt etter plan- og bygningsloven. Verneforskriftene for Skjækra LVO § 3, punkt 1.1 er tydelig på dette. All oppføring og ombygging av bygninger og anlegg innenfor landskapsvernområdet krever derfor en dispensasjon fra vernebestemmelsene gitt av nasjonalparkstyret, uavhengig av om tiltaket er tillatt etter plan- og bygningsloven. Dette gjelder blant annet oppføring av plattinger, hundehus, frittstående solcellepanel og vindmølle.

For alle ulovlige tiltak må de forskjellige sanksjonsmulighetene vurderes, det være seg anmeldelse, vedtak om retting mv. Hvis det bes om søknad i ettertid skal søknaden vurderes som om tiltaket, oppføringen av bygningen og/eller anlegget ikke er gjennomført. Selv om det bes om søknad betyr ikke dette **at det skal gis** dispensasjon fra verneforskriften. Men ved å be om søknad får nasjonalparkstyret muligheten til å vurdere den enkelte sak grundigere. Dette gjelder blant annet oppføring av plattinger, hundehus, frittstående solcellepanel og vindmølle.

Kjersti og Eivind Grande Gudding opplyser i brev datert 13. oktober 2020 om at deres hytte og uthus er målt opp med utgangspunkt i utvendig svill. De har en tillatelse etter vedtak i arbeidsutvalget i sak AU-2018-05 til å rive og oppføre ny hytte, samt nytt tilbygg og flytting av uthus. Når det gjelder henvendelsen fra Gudding om oppmåling av hytter i Skjækra LVO bør det gis tilbakemelding om at hvis ikke annet er oppgitt så måles areal av bygninger med utgangspunkt i utvendig svill.

#### **Arbeidsutvalgets tilrådning:**

- Avviket mellom dispensasjon og faktisk bygningsmasse er forklart med at utlekting og bordkledning på hytte og uthus ikke er tatt med ved beregning av arealet på bygningene.
- Nasjonalparkstyret tar redegjørelsen til etterretning, og anser saken som avsluttet.

Fra: Tord Aberg[tord@fjellstyrene.no]  
Sendt: 27.11.2020 09:05:39  
Til: Hafstad, Inge  
Kopi: Arne Jostein Devik; Leo Lyngstad; Nils Vidar Bratlandsmo  
Tittel: Videresend: Båtplass

---

Hei.

Fjellstyrene i Lierne har mottatt en søknad om flytting av båt i Vestre finnli statsallmenning og Blåfjella-Skjækerfjella nasjonalpark, se nedenfor.

I henhold til *Driftsplan for båtbruk for de deler av statsallmenningene i Lierne som ligger innenfor Blåfjella-Skjækerfjella nasjonalpark og Lierne nasjonalpark*, godkjent av Fylkesmannen i Nord-Trøndelag februar 2009, skal fjellstyrene i Lierne videreformidle slike søknader til Fylkesmannen/Nasjonalparkrådet.

Driftsplanens kapittel 6. omhandler saksbehandling av søknader fra privatpersoner:

#### **6. SAKSBEHANDLING**

*Fjellstyrene i Lierne og Statskog har ansvaret for å gi tillatelse til båtopplag i forhold til Staten som grunneier og i forhold til fjelloven. Fylkesmannen i Nord-Trøndelag har ansvaret for å behandle søknader om dispensasjon fra verneforskriftens § 4. Fjellstyrene i Lierne videreformidler alle søknader om utlegging av båt i nasjonalpark som kommer til fjellstyrekontoret eller som på andre måter blir kjent for fjellstyret til Fylkesmannen i Nord-Trøndelag.*

I henhold til avtale med *Nasjonalparkrådet for Blåfjella-Skjækerfjella nasjonalpark* og vanlig praksis i slike saker, skal Fjellstyrene i Lierne/Statskog avvente med saksbehandling av søknaden til Nasjonalparkrådet/Fylkesmannen har behandlet saken.

Som en følge av dette, videresender vi søknaden.

Med vennlig hilsen  
Tord Åberg

Fjellstyrene i Lierne  
[www.fjellstyreneilierne.no](http://www.fjellstyreneilierne.no)  
Tlf.nr 900 48 479

---

**Fra:** Fjellstyrene i Lierne <lierne@fjellstyrene.no>  
**Dato:** tirsdag, 24. november 2020 kl. 15:05  
**Til:** Nils Vidar Bratlandsmo <nils.vidar@fjellstyrene.no>, Tord Aberg <tord@fjellstyrene.no>  
**Emne:** Fwd: Båtplass

Vs

Last ned [Outlook for Android](#)

---

**From:** Arne Jostein Devik <arne.jostein.devik@miljodir.no>  
**Sent:** Tuesday, November 24, 2020 2:19:16 PM  
**To:** Fjellstyrene i Lierne <lierne@fjellstyrene.no>  
**Cc:** Sigbjørn Gjertsås <oli08ver@outlook.com>  
**Subject:** Båtplass

Hei!

Den 28 april i år flyttet jeg båten min som har ligget ved Østre Akselvatnet siden 1979. Båten - en 13 fots plastbåt

(Lassebåt), ble flyttet til østenden av Vestre Blåfjellvatten

UTM 33W 7115712 426295. Båtopplagsplassen ved Østre Akselvatten har jeg ikke bruk for lengre, og kan strykes eller overlates til andre.

Båtopplagsplassen ved Vestre Blåfjellvann er ikke ny. Den er brukt av Ole P. Gjertsås i 15 år. Ole`s båt blir kjørt ned til vinteren, fant den ikke igjen da vi var der i april. For mye snø.

Er dette i orden, kan den nye båten registreres på meg og Sigbjørn Gjertsås.

Mvh. Arne J. Devik



Blåfjella-Skjækerfjella-Lierne  
nasjonalparkstyre  
v/Inge Hafstad

**Redegjørelse - Skjækra landskapsvernområde - avvik mellom  
dispensasjon og faktisk bygningsmasse  
Skjækervatnet 6, Gnr/bnr/fnr 157/2/20**

Vi viser til brev fra Blåfjella/Skjækerfjella/Lierne nasjonalparkstyre 18.  
september 2020.

I forbindelse med tilbygg til eksisterende hytte i 2010, ble det søkt om en total bygningsmasse på 69,6 kvm, som omfattet den gamle hytta og to tilbygg i nord og øst. Vi engasjerte et anerkjent byggefirma, Hervikbygg (Henning), slik at den faglige kompetansen skulle bli ivaretatt på beste måte. Firmaet har hatt en rekke arbeidsoppdrag i Skjækerområdet.

Hyttetegningene skisserte at de utvendige målene på eksisterende hytte, pluss tilbyggene, skulle være til sammen 69,6 kvm. Allerede da planla vi bygging av et uthus på 10 kvm noen år senere.

Tilbyggene og renovering av gammel hytte ble ferdigstilt av byggefirmaet senvinteren i 2010 uten pilarer under nybyggene. Det ble under byggeperioden i mars/april benyttet trebokser som bærende fundament, og treboksene ble først byttet ut med pilarer av hytteeierne i pinsa. Reisverket avgjorde hvor pilarene skulle legges, og vi så ikke noe behov for måling av kvm.

Daglig leder Bjørnar Hervik i Hervikbygg bekrefter at de benyttet reisverket som utgangspunkt for antall kvm ved bygging av både hytta og uthuset. Denne praksisen betraktes som standard. Dermed kom utlekting og bordkledning i tillegg, og førte til en arealøkning ved bruk av utvendig mål. Vi fikk ingen informasjon om denne målepraksisen verken før, under byggeperioden eller etter at hytta var ferdigstilt.

Planer om uthus har vi hatt en del år, og vi trodde at vi hadde 10,4 kvm disponibel. Vi forholdt oss til hyttas antall kvm (69,6) på tegningene fra 2010, og så ikke nødvendigheten av en ny oppmåling. Vi la oss litt under det vi mente var den totale kvadratmetergrensa og søkte om 10 kvm.

Vi engasjerte det samme byggefirmaet som la føringer for arbeidet og anbefalte lecablokker og støpesåle på 4 x 2,5 meter. Grunnarbeidet gjorde vi selv og selve uthusbygget ble ordnet av firmaets snekkere.

Den totale bygningsmassen er målt til 85,6 kvm av SNO, mens vår målesjekk etter at vi fikk brevet, endte på 84,7 kvm. I vår sak er det tydelig at differansen fra opprinnelige tegninger dreier seg om utlekting og bordkledning på hytte (11 cm) og uthus (9 cm).

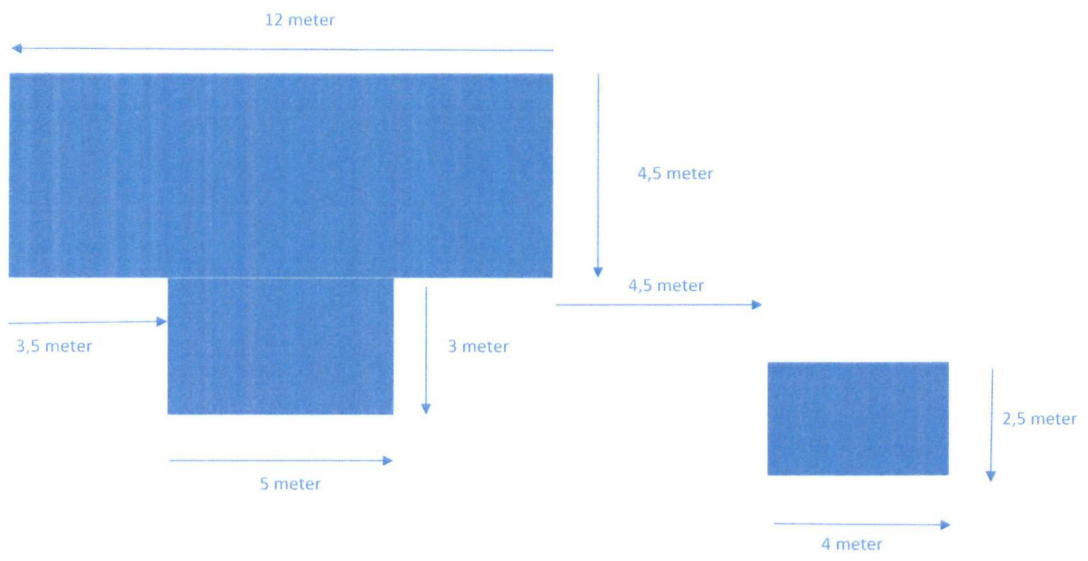
Vi har handlet i god tro. Vi beklager det hele og håper at dere ser at vi utilsiktet har havnet i en slik situasjon, og at styret vektlegger vår redegjørelse.

Med hilsen

Berit Gotvasli

Anne Kari Gotvasli



# Møteprotokoll

**Utvalg:** Arbeidsutvalget for Blåfjella/Skjækerfjella-Lierne nasjonalparkstyre  
**Møtested:** Snåsa Hotell i Snåasen tjielte / Snåsa kommune  
**Dato:** 18. desember 2020 kl. 10:00 – 13:00

## Følgende faste medlemmer møtte:

<u>Navn</u>	<u>Funksjon</u>	<u>Representerer</u>
Bente Estil	Leder	Lierne
Anne Berit Lein	Nestleder	Steinkjer
Kjell Jøran Jåma	Medlem	Sametinget

## Fra administrasjonen møtte:

<u>Navn</u>	<u>Stilling</u>
Inge Hafstad	Fungerende nasjonalparkforvalter

## Underskrift:

Vi bekrefter med underskriftene våre at det som er ført på de sidene vi har signert i møteboka, er i samsvar med det som ble vedtatt på møte.

\_\_\_\_\_  
Bente Estil, leder

\_\_\_\_\_  
Anne Berit Lein, nestleder

\_\_\_\_\_  
Kjell Jøran Jåma

## Saksliste

<u>Utvalgssaksnr.</u>	<u>Innhold</u>	<u>Arkivsaksnr.</u>
AU 15/2020	Godkjenning av innkalling, saksliste og protokoll fra AU-møte 9. november 2020	2020/168
AU 16/2020	Skjækra landskapsvernområde – tilbakemeldinger på brev om plattinger	2020/672
AU 17/2020	Skjækra landskapsvernområde – søknad om godkjenning av platting – Ragnhild og Håvard Kvalheim	2020/13247
AU 18/2020	Skjækra landskapsvernområde – søknad om godkjenning av platting – Arve Lægran	2020/13509
AU 19/2020	Skjækra landskapsvernområde – søknad om godkjenning av platting – Arne Rannem	2020/13794
AU 20/2020	Skjækra landskapsvernområde – søknad om godkjenning av platting – Erling Fuglesang	2020/13587
AU 21/2020	Skjækra landskapsvernområde – søknad om godkjenning av platting – Marit og Gunnar Børøsdund	2020/13819
AU 22/2020	Blåfjella-Skjækerfjella nasjonalpark – søknad om utplassering av båt – Arne Jostein Devik	2020/13680
AU 23/2020	Blåfjella-Skjækerfjella nasjonalpark – søknad om godkjenning av driftsplan – Statskog SF Seisjødalen	2019/13346
AU 24/2020	Arvaslia naturreservat – søknad om utvidelse av terrasse på Arvaslihytta – Fjellstyrene i Lierne	2020/13892
AU 25/2020	Blåfjella-Skjækerfjella nasjonalpark – søknad om utvidelse av uthus ved egen hytte – Arild Dahl	2020/14125
AU 26/2020	Skjækra landskapsvernområde – rapport etter kontroll gjennomført av Statens naturoppsyn – dispensasjon gitt av NP-styret	2020/672
AU 27/2020	Blåfjella-Skjækerfjella-Lierne – forvalterstilling 2 – brev til Klima- og miljødepartementet og kunnskapsnotat	2020/168
AU 28/2020	Bestillingsdialog med Miljødirektoratet og SNO – tiltaksmidler, bestilling av SNO-ressurser og driftsmidler for styret	2020/12928
AU 29/2020	Blåfjella-Skjækerfjella nasjonalpark – ulovlig oppsatt camp – tilbakemelding fra Ulf Larsen	2020/672
AU 30/2020	Eventuelt 1. Behandling av tilleggsøknad fra Statskog SF – driftsplan Holden	2020/13225

<b>Utvalg</b>	<b>Utvalgssak</b>	<b>Møtedato</b>
Arbeidsutvalget for Blåfjella/Skjækerfjella-Lierne nasjonalparkstyre	15/2020	18.12.2020

### **AU-2020-15 Saksframlegg**

Godkjenning av innkalling, saksliste og protokoll fra AU-møte 9. november 2020

#### **Behandling i møte**

Anne Berit Lein ba om at Arbeidsutvalget vurderte hennes habilitet i sakene AU 16/2020 – AU 21/2020 og sak AU 26/2020. Lein har egen hytte i Skjækra landskapsvernområde og vil fremme egen søknad om godkjenning av platting, samt at Statens naturoppsyns sin rapport som legges frem i sak AU 26/2020 omhandler Lein sin hytte.

#### **Arbeidsutvalgets konklusjon**

- Anne Berit Lein erklæres som inhabil når sakene AU 16/2020 – AU 21/2020 og sak AU 26/2020 behandles.
- Sak AU 26/2020 behandles etter sak AU 21/2020.

#### **Vedtak:**

1. Arbeidsutvalget godkjenner innkalling, saksliste og protokoll fra AU-møte 9. november 2020 med følgende endringer:
  - Anne Berit Lein erklæres som inhabil når sakene AU 16/2020 – AU 21/2020 og sak AU 26/2020 behandles.
  - Sak AU 26/2020 behandles etter sak AU 21/2020.

#### **Forvalters tilrådning:**

1. Arbeidsutvalget godkjenner innkalling, saksliste og protokoll fra AU-møte 9. november 2020.

Utvalg	Utvalgssak	Møtedato
Arbeidsutvalget for Blåfjella/Skjækerfjella-Lierne nasjonalparkstyre	16/2020	18.12.2020

### AU-2020-16 Saksframlegg

Skjækra landskapsvernområde – tilbakemeldinger på brev om plattinger

#### Bakgrunn

Oversikt over tilbakemeldinger fra hytteeiere der det ikke er behov for ytterligere oppfølging:

- Kari Grindberg – e-post datert 2. november 2020
  - Feil i matrikkelen om naustet
- Odd Arne Østvang – brev datert 3. november 2020
  - Tilbakemelding fra forvalter – e-post datert 3. november 2020
- Lars Olav Ulset – e-post datert 3. november 2020
  - Solgte i 1992. Nåværende eier er muligens Snorre Bjartnes, Verdal
- Knut Einar Richstad – e-post datert 14. november 2020
  - Har verken hytte eller tomt i Skjækra LVO
- Leif Inge Paulsen – brev datert 18. november 2020
  - Fikk dispensasjon for oppføring av platting 1. februar 2006

I tillegg har forvalter hatt telefonsamtaler med følgende personer:

- Tor Arne Bade – onsdag 4. november 2020
  - Plattinger bygd før vernet. Hvordan dokumentere at plattingene er bygd før vernet?  
Forvalter: det ble tatt bilder av alle bygningene i 2005 som viser om det var plattinger eller ikke på tidspunktet bildene ble tatt.
- Ketil Sagvold – fredag 4. desember
  - Plattinger tilknyttet hytta er bygd før vernet i 2004, men en av plattingene ble byttet ut sommeren 2019.

Steinkjer kommune har også sendt kopi av brev datert 19. oktober 2020, der det gis tillatelse til oppføring av terrasse til Tobias Brenne for hytte Vintertjønna 2 Gnr/Bnr/Fnr 156/3/35 som ligger like utenfor Skjækra LVO.

#### Behandling i møte

- Anne Berit Lein fratrådte møte under behandling av sak AU 16/2020.
- Bente Estil – muntlige tilbakemeldinger må også arkiveres slik at de kan dokumenteres i ettertid.

#### Vedtak:

- Arbeidsutvalget tar tilbakemeldingene til orientering.

#### Forvalters tilrådning:

- Arbeidsutvalget tar tilbakemeldingene til orientering.

Utvalg	Utvalgssak	Møtedato
Arbeidsutvalget for Blåfjella/Skjækerfjella-Lierne nasjonalparkstyre	17/2020	18.12.2020

### AU-2020-17 Saksframlegg

Skjækra landskapsvernområde – søknad om godkjenning av platting – Ragnhild og Håvard Kvalheim

#### Dokumenter i saken:

1. AU-2020-17 vedlegg 1 – søknad om oppføring av platting – Ragnhild og Håvard Kvalheim 141120
2. Brev fra nasjonalparkstyret til hytteeierne i Skjækra LVO - 261020

#### Bakgrunn

Under møte i nasjonalparkstyret den 24. november d.å. fattet styret vedtak i sak ST 49/2020, punkt 2 under eventuelt om å delegere myndighet til arbeidsutvalget om behandling av søknader om oppføring av plattinger med bakgrunn i brev datert 26. oktober 2020.

#### Nasjonalparkstyrets vedtak:

- Nasjonalparkstyret delegerer til Arbeidsutvalget å behandle dispensasjonssøknader om godkjenning/oppføring av plattinger med bakgrunn i brev til hytteeierne i Skjækra landskapsvernområde datert 26. oktober 2020.

#### Behandling i møte

- Anne Berit Lein fratrådte møte under behandling av sak AU 17/2020.
- Eller ingen kommentarer.

#### Vedtak:

Med hjemmel i verneforskriften for Skjækra/Skæhkerenjohke landskapsvernområde, og med delegert myndighet fra nasjonalparkstyret den 24. november 2020 i sak NP-2020-49, punkt 2, har arbeidsutvalget for Blåfjella-Skjækerfjella-Lierne nasjonalparkstyre fattet følgende vedtak:

- Med hjemmel i verneforskriftens § 3, punkt 1.3a gis Ragnhild og Håvard Kvalheim tillatelse til oppføring av platting i tilknytning til hytte Andrestjønnna 4 med Gnr/Bnr/Fnr 156/3/50 i Steinkjer kommune.
- Plattingens størrelse er på 29,0 m<sup>2</sup>, og utformingen av plattingen skal være i henhold til fig. 1.
  - Areal av platting måles som det faktiske arealet plattingen dekker (ytterkant av platting).
- Søker må påberegne seg at det vil bli gjennomført tilsyn for å kontrollere at vilkårene i dispensasjonen er fulgt
- **Tiltaket skal vurderes/godkjennes av Steinkjer kommune i forhold til plan- og bygningslov. Kopi av kommunens skriftlige vurdering/godkjennelse sendes Blåfjella-Skjækerfjella-Lierne nasjonalparkstyre.**



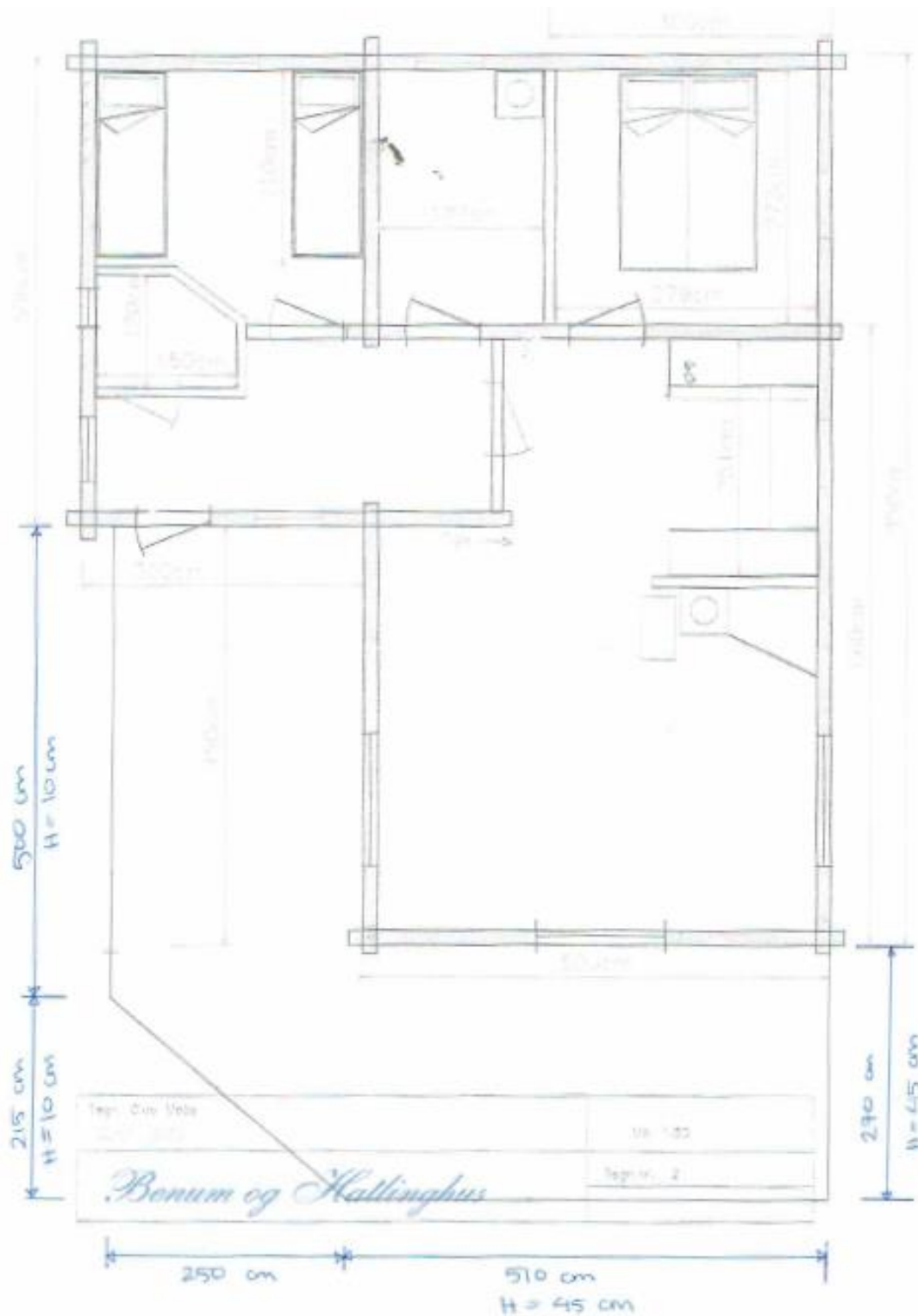


Fig. 1: Målsatt tegning over omsøkt plattung ved hytte Andreastjønna 4 med Gnr/Bnr/Fnr 156/3/50 i Steinkjer kommune.

**Forvalters tilrådning:**

Med hjemmel i verneforskriften for Skjækra/Skæhkerenjohke landskapsvernområde, og med delegert myndighet fra nasjonalparkstyret den 24. november 2020 i sak NP-2020-49, punkt 2, har arbeidsutvalget for Blåfjella-Skjækerfjella-Lierne nasjonalparkstyre fattet følgende vedtak:

- Med hjemmel i verneforskriftens § 3, punkt 1.3a gis Ragnhild og Håvard Kvalheim tillatelse til oppføring av platting i tilknytning til hytte Andreastjønna 4 med Gnr/Bnr/Fnr 156/3/50 i Steinkjer kommune.
- Plattingens størrelse er på 29,0 m<sup>2</sup>, og utformingen av plattingen skal være i henhold til fig. 1.
  - Areal av platting måles som det faktiske arealet plattingen dekker (ytterkant av platting).
- Søker må påberegne seg at det vil bli gjennomført tilsyn for å kontrollere at vilkårene i dispensasjonen er fulgt
- **Tiltaket skal vurderes/godkjennes av Steinkjer kommune i forhold til plan- og bygningslov. Kopi av kommunens skriftlige vurdering/godkjennelse sendes Blåfjella-Skjækerfjella-Lierne nasjonalparkstyre.**

Utvalg	Utvalgssak	Møtedato
Arbeidsutvalget for Blåfjella/Skjækerfjella-Lierne nasjonalparkstyre	18/2020	18.12.2020

### AU-2020-18 Saksframlegg

Skjækra landskapsvernområde – søknad om godkjenning av platting – Arve Lægran

#### Dokumenter i saken:

1. AU-2020-18 vedlegg 1 – søknad om oppføring av platting – Arve Lægran 221120
2. AU-2020-18 vedlegg 2 – bilde av platting – Arve Lægran 221120
3. AU-2020-18 vedlegg 3 – kartskisse over platting – Arve Lægran - 221120
4. Brev fra nasjonalparkstyret til hytteeierne i Skjækra LVO – 261020
5. Møteprotokoll NP-styremøte 24. november 2020

#### Bakgrunn

Under møte i nasjonalparkstyret den 24. november d.å. fattet styret vedtak i sak ST 49/2020, punkt 2 under eventuelt om å delegere myndighet til arbeidsutvalget om behandling av søknader om oppføring av plattinger med bakgrunn i brev datert 26. oktober 2020.

#### Nasjonalparkstyrets vedtak:

- Nasjonalparkstyret delegerer til Arbeidsutvalget å behandle dispensasjonssøknader om godkjenning/oppføring av plattinger med bakgrunn i brev til hytteeierne i Skjækra landskapsvernområde datert 26. oktober 2020.

#### Behandling i møte

- Anne Berit Lein fratradte møte under behandling av sak AU 18/2020.
- Eller ingen kommentarer.

#### Vedtak:

Med hjemmel i verneforskriften for Skjækra/Skæhkerenjohke landskapsvernområde, og med delegert myndighet fra nasjonalparkstyret den 24. november 2020 i sak NP-2020-49, punkt 2, har arbeidsutvalget for Blåfjella-Skjækerfjella-Lierne nasjonalparkstyre fattet følgende vedtak:

- Med hjemmel i verneforskriftens § 3, punkt 1.3a gis Arve Lægran tillatelse til oppføring av platting i tilknytning til hytte Skjækervatnet 1 med Gnr/Bnr/Fnr 157/2/21 i Steinkjer kommune.
- Plattingens størrelse er på 22,5 m<sup>2</sup>, og utformingen av plattingen skal være i henhold til fig. 1.
  - Areal av platting måles som det faktiske arealet plattingen dekker (ytterkant av platting).
- Søker må påberegne seg at det vil bli gjennomført tilsyn for å kontrollere at vilkårene i dispensasjonen er fulgt
- **Tiltaket skal vurderes/godkjennes av Steinkjer kommune i forhold til plan- og bygningslov. Kopi av kommunens skriftlige vurdering/godkjennelse sendes Blåfjella-Skjækerfjella-Lierne nasjonalparkstyre.**



Fig. 1: Situasjonsskart over omsøkt plattung ved hytte Skjækervatnet 1 med Gnr/Bnr/Fnr 157/2/21 i Steinkjer kommune.

#### **Forvalters tilrådning:**

Med hjemmel i verneforskriften for Skjækra/Skæhkerenjohke landskapsvernområde, og med delegert myndighet fra nasjonalparkstyret den 24. november 2020 i sak NP-2020-49, punkt 2, har arbeidsutvalget for Blåfjella-Skjækerfjella-Lierne nasjonalparkstyre fattet følgende vedtak:

- Med hjemmel i verneforskriftens § 3, punkt 1.3a gis Arve Lægran tillatelse til oppføring av plattung i tilknytning til hytte Skjækervatnet 1 med Gnr/Bnr/Fnr 157/2/21 i Steinkjer kommune.
- Plattingens størrelse er på 22,5 m<sup>2</sup>, og utformingen av plattingen skal være i henhold til fig. 1.
  - Areal av platting måles som det faktiske arealet plattingen dekker (ytterkant av platting).
- Søker må påberegne seg at det vil bli gjennomført tilsyn for å kontrollere at vilkårene i dispensasjonen er fulgt
- **Tiltaket skal vurderes/godkjennes av Steinkjer kommune i forhold til plan- og bygningslov. Kopi av kommunens skriftlige vurdering/godkjennelse sendes Blåfjella-Skjækerfjella-Lierne nasjonalparkstyre.**

Utvalg	Utvalgssak	Møtedato
Arbeidsutvalget for Blåfjella/Skjækerfjella-Lierne nasjonalparkstyre	19/2020	18.12.2020

### AU-2020-19 Saksframlegg

Skjækra landskapsvernområde – søknad om godkjenning av platting – Arne Rannem

#### Dokumenter i saken:

1. AU-2020-19 vedlegg 1 – søknad om oppføring av platting – Arne Rannem 251120
2. AU-2020-19 vedlegg 2 – kartskisse over platting – Arne Rannem 251120
3. Brev fra nasjonalparkstyret til hytteeierne i Skjækra LVO – 261020
4. Møteprotokoll NP-styremøte 24. november 2020

#### Bakgrunn

Under møte i nasjonalparkstyret den 24. november d.å. fattet styret vedtak i sak ST 49/2020, punkt 2 under eventuelt om å delegere myndighet til arbeidsutvalget om behandling av søknader om oppføring av plattinger med bakgrunn i brev datert 26. oktober 2020.

#### Nasjonalparkstyrets vedtak:

- Nasjonalparkstyret delegerer til Arbeidsutvalget å behandle dispensasjonssøknader om godkjenning/oppføring av plattinger med bakgrunn i brev til hytteeierne i Skjækra landskapsvernområde datert 26. oktober 2020.

#### Behandling i møte

- Anne Berit Lein fratradte møte under behandling av sak AU 19/2020.
- Eller ingen kommentarer.

#### Vedtak:

Med hjemmel i verneforskriften for Skjækra/Skæhkerenjohke landskapsvernområde, og med delegert myndighet fra nasjonalparkstyret den 24. november 2020 i sak NP-2020-49, punkt 2, har arbeidsutvalget for Blåfjella-Skjækerfjella-Lierne nasjonalparkstyre fattet følgende vedtak:

- Med hjemmel i verneforskriftens § 3, punkt 1.3a gis Arne Rannem tillatelse til oppføring av platting i tilknytning til hytte med Gnr/Bnr/Fnr 80/1/24 i Snåsa kommune.
- Plattingens størrelse er på 24,5 m<sup>2</sup>, og utformingen av plattingen med trapp skal være i henhold til fig. 1.
  - Areal av platting måles som det faktiske arealet plattingen dekker (ytterkant av platting).
- Søker må påberegne seg at det vil bli gjennomført tilsyn for å kontrollere at vilkårene i dispensasjonen er fulgt
- **Tiltaket skal vurderes/godkjennes av Snåsa kommune i forhold til plan- og bygningslov. Kopi av kommunens skriftlige vurdering/godkjennelse sendes Blåfjella-Skjækerfjella-Lierne nasjonalparkstyre.**

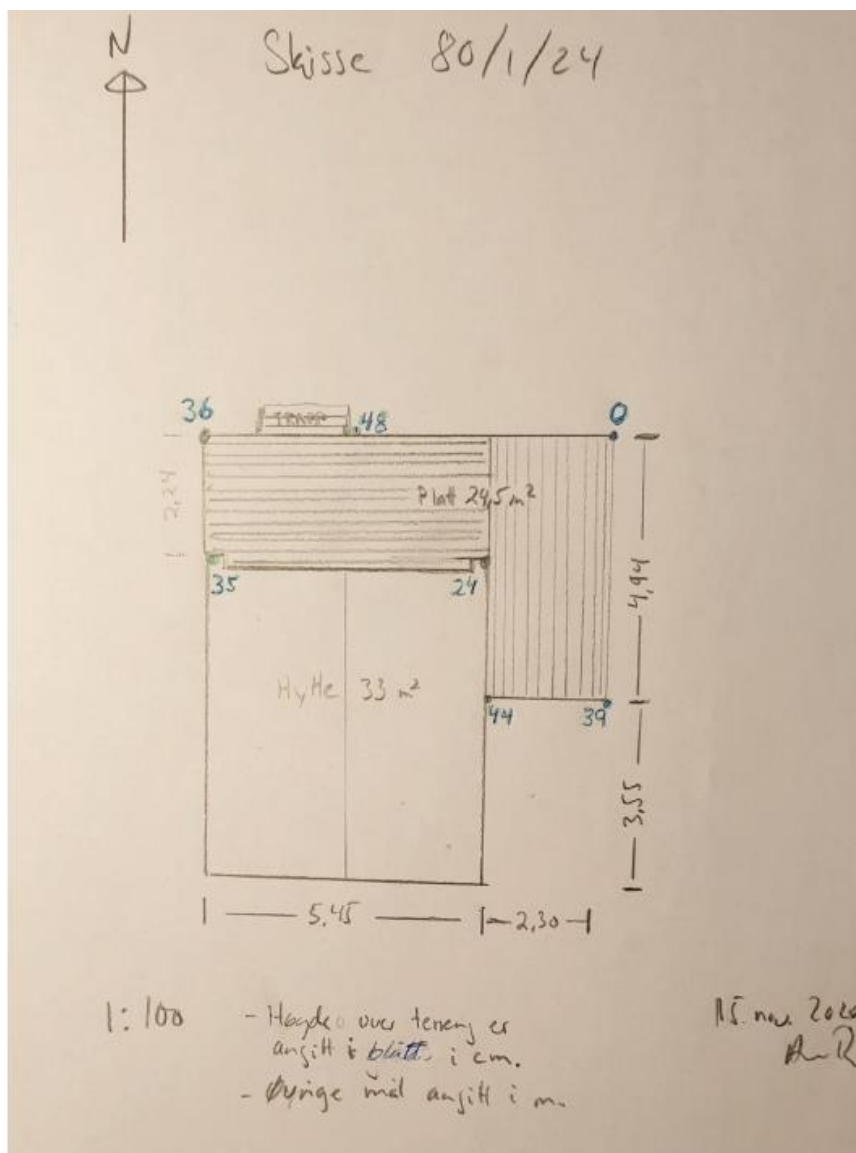


Fig. 1: Situasjonsskart over omsøkt plattform ved hytte med Gnr/Bnr/Fnr 80/1/24 i Snåsa kommune.

#### Forvalters tilrådning:

Med hjemmel i verneforskriften for Skjækra/Skæhkerenjohke landskapsvernområde, og med delegert myndighet fra nasjonalparkstyret den 24. november 2020 i sak NP-2020-49, punkt 2, har arbeidsutvalget for Blåfjella-Skjækerfjella-Lierne nasjonalparkstyre fattet følgende vedtak:

- Med hjemmel i verneforskriftens § 3, punkt 1.3a gis Arne Rannem tillatelse til oppføring av plattform i tilknytning til hytte med Gnr/Bnr/Fnr 80/1/24 i Snåsa kommune.
- Plattformens størrelse er på 24,5 m<sup>2</sup>, og utformingen av plattformen med trapp skal være i henhold til fig. 1.
  - Areal av plattform måles som det faktiske arealet plattformen dekker (ytterkant av plattform).
- Søker må påberegne seg at det vil bli gjennomført tilsyn for å kontrollere at vilkårene i dispensasjonen er fulgt
- **Tiltaket skal vurderes/godkjennes av Snåsa kommune i forhold til plan- og bygningslov. Kopi av kommunens skriftlige vurdering/godkjennelse sendes Blåfjella-Skjækerfjella-Lierne nasjonalparkstyre.**

Utvalg	Utvalgssak	Møtedato
Arbeidsutvalget for Blåfjella/Skjækerfjella-Lierne nasjonalparkstyre	20/2020	18.12.2020

### AU-2020-20 Saksframlegg

Skjækra landskapsvernområde – søknad om godkjenning av platting – Erling Fuglesang

#### Dokumenter i saken:

1. AU-2020-20 vedlegg 1 – søknad om oppføring av platting – Erling Fuglesang 231120
2. AU-2020-20 vedlegg 2 – kartskisse oppføring av platting utvendig trapp– Erling Fuglesang 231120
3. Brev fra nasjonalparkstyret til hytteeierne i Skjækra LVO – 261020
4. Møteprotokoll NP-styremøte 24. november 2020

#### Bakgrunn

Under møte i nasjonalparkstyret den 24. november d.å. fattet styret vedtak i sak ST 49/2020, punkt 2 under eventuelt om å delegere myndighet til arbeidsutvalget om behandling av søknader om oppføring av plattinger med bakgrunn i brev datert 26. oktober 2020.

#### Nasjonalparkstyrets vedtak:

- Nasjonalparkstyret delegerer til Arbeidsutvalget å behandle dispensasjonssøknader om godkjenning/oppføring av plattinger med bakgrunn i brev til hytteeierne i Skjækra landskapsvernområde datert 26. oktober 2020.

#### Behandling i møte

- Anne Berit Lein fratrådte møte under behandling av sak AU 20/2020.
- Eller ingen kommentarer.

#### Vedtak:

Med hjemmel i verneforskriften for Skjækra/Skæhkerenjohke landskapsvernområde, og med delegert myndighet fra nasjonalparkstyret den 24. november 2020 i sak NP-2020-49, punkt 2, har arbeidsutvalget for Blåfjella-Skjækerfjella-Lierne nasjonalparkstyre fattet følgende vedtak:

- Med hjemmel i verneforskriftens § 3, punkt 1.3a gis Erling Fuglesang tillatelse til oppføring av to utvendige trapper/plattinger i tilknytning til hytte Skjækervatnet 34 med Gnr/Bnr/Fnr 80/1/14 i Snåsa kommune.
- Utvendig trapper/plattingenes størrelse er på 15,0 m<sup>2</sup>, og utformingen av de utvendige trappene/plattingene skal være i henhold til fig. 1.
  - Areal av de utvendige trappene/plattingene måles som det faktiske arealet trappene/plattingene dekker (ytterkant av trapp/platting).
- Søker må påberegne seg at det vil bli gjennomført tilsyn for å kontrollere at vilkårene i dispensasjonen er fulgt.
- **Tiltaket skal vurderes/godkjennes av Snåsa kommune i forhold til plan- og bygningslov. Kopi av kommunens skriftlige vurdering/godkjennelse sendes Blåfjella-Skjækerfjella-Lierne nasjonalparkstyre.**

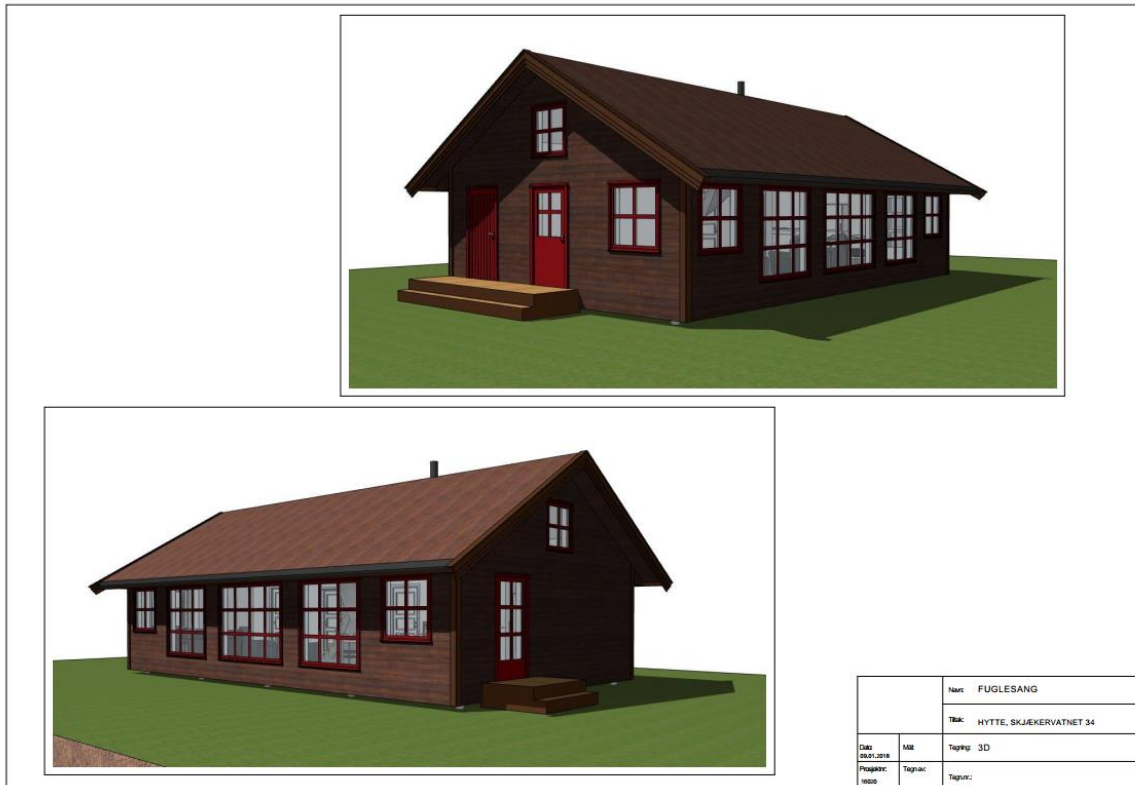


Fig. 1: Fasadetegning som viser omsøkt utvendig trapp/platting ved hytte Skjækervatnet 34 med Gnr/Bnr/Fnr 80/1/14 i Snåsa kommune.

#### Forvalters tilrådning:

Med hjemmel i verneforskriften for Skjækra/Skæhkerenjohke landskapsvernområde, og med delegert myndighet fra nasjonalparkstyret den 24. november 2020 i sak NP-2020-49, punkt 2, har arbeidsutvalget for Blåfjella-Skjækerfjella-Lierne nasjonalparkstyre fattet følgende vedtak:

- Med hjemmel i verneforskriftens § 3, punkt 1.3a gis Erling Fuglesang tillatelse til oppføring av to utvendige trapper/plattinger i tilknytning til hytte Skjækervatnet 34 med Gnr/Bnr/Fnr 80/1/14 i Snåsa kommune.
- Utvendig trapper/plattingenes størrelse er på 15,0 m<sup>2</sup>, og utformingen av de utvendige trappene/plattingene skal være i henhold til fig. 1.
  - Areal av de utvendige trappene/plattingene måles som det faktiske arealet trappene/plattingene dekker (ytterkant av trapp/platting).
- Søker må påberegne seg at det vil bli gjennomført tilsyn for å kontrollere at vilkårene i dispensasjonen er fulgt.
- **Tiltaket skal vurderes/godkjennes av Snåsa kommune i forhold til plan- og bygningslov. Kopi av kommunens skriftlige vurdering/godkjennelse sendes Blåfjella-Skjækerfjella-Lierne nasjonalparkstyre.**



Utvalg	Utvalgssak	Møtedato
Arbeidsutvalget for Blåfjella/Skjækerfjella-Lierne nasjonalparkstyre	21/2020	18.12.2020

### AU-2020-21 Saksframlegg

Skjækra landskapsvernområde – søknad om godkjenning av platting – Marit og Gunnar Børø Sund

#### Dokumenter i saken:

1. AU-2020-21 vedlegg 1 – søknad om oppføring av platting – Marit og Gunnar Børø Sund 281120
2. Brev fra nasjonalparkstyret til hytteeierne i Skjækra LVO – 261020
3. Møteprotokoll NP-styremøte 24. november 2020

#### Bakgrunn

Under møte i nasjonalparkstyret den 24. november d.å. fattet styret vedtak i sak ST 49/2020, punkt 2 under eventuelt om å delegere myndighet til arbeidsutvalget om behandling av søknader om oppføring av plattinger med bakgrunn i brev datert 26. oktober 2020.

#### Nasjonalparkstyrets vedtak:

- Nasjonalparkstyret delegerer til Arbeidsutvalget å behandle dispensasjonssøknader om godkjenning/oppføring av plattinger med bakgrunn i brev til hytteeierne i Skjækra landskapsvernområde datert 26. oktober 2020.

#### Behandling i møte

- Anne Berit Lein fratradte møte under behandling av sak AU 21/2020.
- Eller ingen kommentarer.

#### Vedtak:

Med hjemmel i verneforskriften for Skjækra/Skæhkerenjohke landskapsvernområde, og med delegert myndighet fra nasjonalparkstyret den 24. november 2020 i sak NP-2020-49, punkt 2, har arbeidsutvalget for Blåfjella-Skjækerfjella-Lierne nasjonalparkstyre fattet følgende vedtak:

- Med hjemmel i verneforskriftens § 3, punkt 1.3a **gis Marit og Gunnar Børø Sund tillatelse** til oppføring av platting i tilknytning til hytte med Gnr/Bnr/Fnr 80/1/1 i Snåsa kommune.
- Plattingens størrelse er på 49,65 m<sup>2</sup>, og utformingen av plattingen som ligger inntil hytta skal være i henhold til fig. 1.
  - Areal av platting måles som det faktiske arealet plattingen dekker (ytterkant av platting).
- Med hjemmel i verneforskriftens § 3, punkt 1.3a **gis Marit og Gunnar Børø Sund tillatelse** til opparbeidelse av steinlagt bål plass på 3,7 m<sup>2</sup> i tilknytning til hytte med Gnr/Bnr/Fnr 80/1/1 i Snåsa kommune.
  - Utformingen og plassering av den steinlagte bål plassen skal være i henhold til fig. 1.
- Med hjemmel i verneforskriftens § 3, punkt 1.3a **avslås Marit og Gunnar Børø Sund sin søknad** om godkjenning av frittstående platting med ildsted på 21,0 m<sup>2</sup> i tilknytning til hytte med Gnr/Bnr/Fnr 80/1/1 i Snåsa kommune.
  - Oppført frittstående platting med ildsted på 21,0 m<sup>2</sup> skal rives og rivningsavfall som ikke kan benyttes som ved skal fraktes ut av Skjækra landskapsvernområde og leveres på godkjent avfallsmottak.
  - **Frist for riving og uttransportering av rivningsavfall settes til 31. desember 2021.**

- Med hjemmel i verneforskriftens § 3, punkt 1.3a **gis Marit og Gunnar Børø Sund tillatelse** til fasadeendring av fasade øst ved at eksisterende vindu på 140 cm x 110 cm erstattes med to vinduer á 110 cm x 120 cm (se fig. 2).
- Søker må påberegne seg at det vil bli gjennomført tilsyn for å kontrollere at vilkårene i dispensasjonen er fulgt.
- **Tiltaket skal vurderes/godkjennes av Snåsa kommune i forhold til plan- og bygningslov. Kopi av kommunens skriftlige vurdering/godkjennelse sendes Blåfjella-Skjækerfjella-Lierne nasjonalparkstyre.**

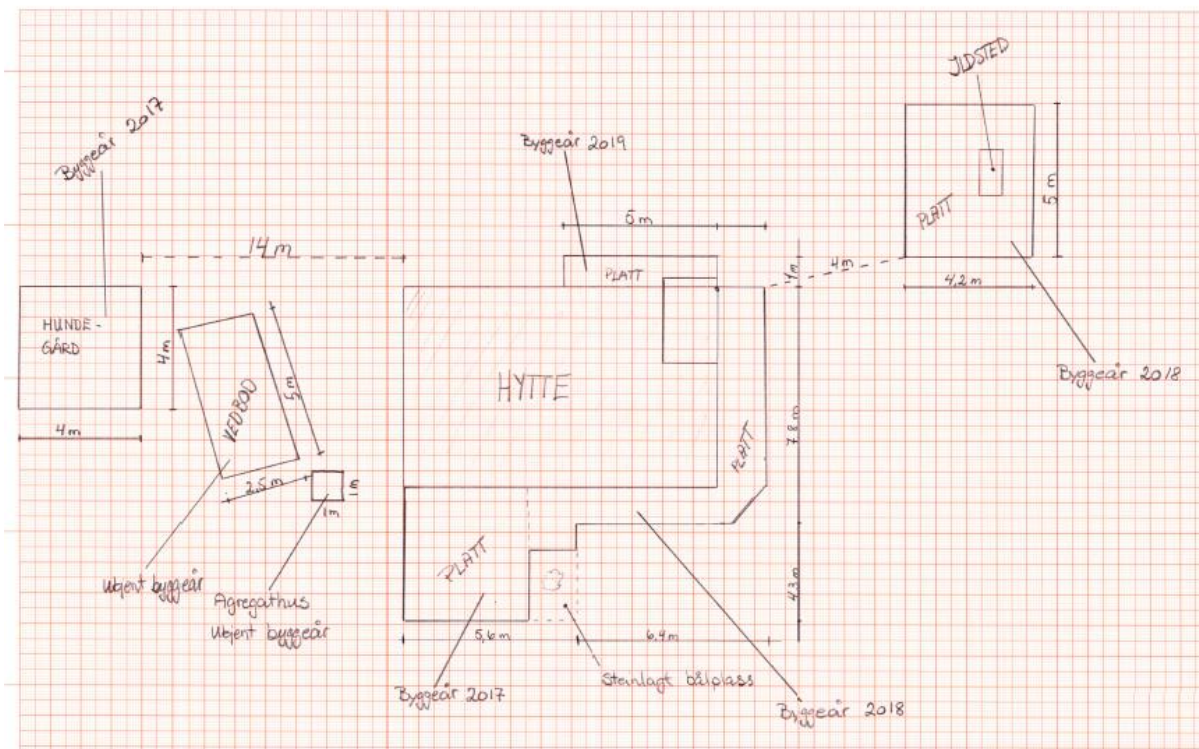


Fig. 1: Målsatt situasjonskart over omsøkt plattinger ved hytte med Gnr/Bnr/Fnr 80/1/1 i Snåsa kommune.

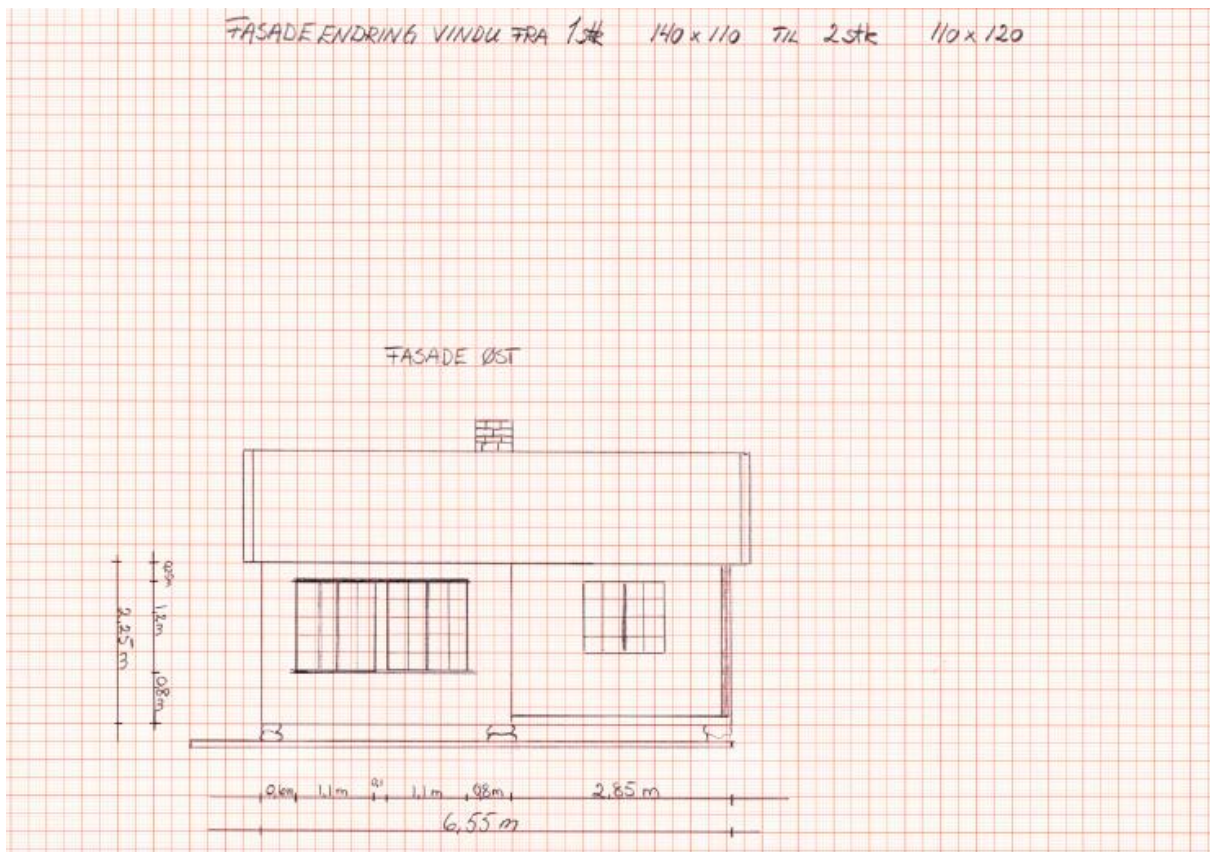


Fig. 2: Målsatt situasjonskart over omsøkt fasadeendring av fasade øst ved hytte med Gnr/Bnr/Fnr 80/1/1 i Snåsa kommune.

### Forvalters tilrådning:

Med hjemmel i verneforskriften for Skjækra/Skæhkerenjohke landskapsvernområde, og med delegert myndighet fra nasjonalparkstyret den 24. november 2020 i sak NP-2020-49, punkt 2, har arbeidsutvalget for Blåfjella-Skjækerfjella-Lierne nasjonalparkstyre fattet følgende vedtak:

- Med hjemmel i verneforskriftens § 3, punkt 1.3a **gis Marit og Gunnar Børø Sund tillatelse** til oppføring av platting i tilknytning til hytte med Gnr/Bnr/Fnr 80/1/1 i Snåsa kommune.
- Plattingens størrelse er på 49,65 m<sup>2</sup>, og utformingen av plattingen som ligger inntil hytta skal være i henhold til fig. 1.
  - Areal av platting måles som det faktiske arealet plattingen dekker (ytterkant av platting).
- Med hjemmel i verneforskriftens § 3, punkt 1.3a **gis Marit og Gunnar Børø Sund tillatelse** til opparbeidelse av steinlagt bål plass på 3,7 m<sup>2</sup> i tilknytning til hytte med Gnr/Bnr/Fnr 80/1/1 i Snåsa kommune.
  - Utformingen og plassering av den steinlagte bål plassen skal være i henhold til fig. 1.
- Med hjemmel i verneforskriftens § 3, punkt 1.3a **avslås Marit og Gunnar Børø Sund sin søknad** om godkjenning av frittstående platting med ildsted på 21,0 m<sup>2</sup> i tilknytning til hytte med Gnr/Bnr/Fnr 80/1/1 i Snåsa kommune.
  - Oppført frittstående platting med ildsted på 21,0 m<sup>2</sup> skal rives og rivningsavfall som ikke kan benyttes som ved skal fraktes ut av Skjækra landskapsvernområde og leveres på godkjent avfallsmottak.
  - **Frist for riving og uttransportering av rivningsavfall settes til 31. desember 2021.**

- Med hjemmel i verneforskriftens § 3, punkt 1.3a **gis Marit og Gunnar Børø Sund tillatelse** til fasadeendring av fasade øst ved at eksisterende vindu på 140 cm x 110 cm erstattes med to vinduer á 110 cm x 120 cm (se fig. 2).
- Søker må påbergne seg at det vil bli gjennomført tilsyn for å kontrollere at vilkårene i dispensasjonen er fulgt.
- **Tiltaket skal vurderes/godkjennes av Snåsa kommune i forhold til plan- og bygningslov. Kopi av kommunens skriftlige vurdering/godkjennelse sendes Blåfjella-Skjækerfjella-Lierne nasjonalparkstyre.**

Utvalg	Utvalgssak	Møtedato
Arbeidsutvalget for Blåfjella/Skjækerfjella-Lierne nasjonalparkstyre	22/2020	18.12.2020

### AU-2020-22 Saksframlegg

Blåfjella-Skjækerfjella nasjonalpark – søknad om utplassering av båt – Arne Jostein Devik

#### Dokumenter i saken:

1. AU-2020-22 vedlegg 1 – søknad om flytting og registrering av båt ved Vestre Blåfjellvatnet - Arne Jostein Devik 241120
2. AU-2020-22 vedlegg 2 – kommentar fra Fjellstyrene i Lierne - søknad om båt plass Vestre Blåfjellvatnet – 271120
3. AU-2020-22 vedlegg 3 – ber om supplerende opplysninger - søknad om båt plass Vestre Blåfjellvatnet – 141220

#### Behandling i møte

Forslag fra Bente Estil om å endre forvalters tilrådning fra:

- Arbeidsutvalget anmelder søker for ulovlig motorferdsel i Blåfjella-Skjækerfjella nasjonalpark i forbindelse med bruk av snøscooter ved flytting av båt fra Østre Akselvatnet til Vestre Blåfjellvatnet den 28. april 2020.
- Behandlingen av søknaden om flytting av båt fra Østre Akselvatnet til Vestre Blåfjellvatn utsettes til neste møte i arbeidsutvalget.

Til

- Arbeidsutvalget rapporterer til politiet brudd på verneforskriften i forhold til motorferdsel i Blåfjella-Skjækerfjella nasjonalpark i forbindelse med bruk av snøscooter ved flytting av båt fra Østre Akselvatnet til Vestre Blåfjellvatnet den 28. april 2020.
- Behandlingen av søknaden om flytting av båt fra Østre Akselvatnet til Vestre Blåfjellvatn utsettes til neste møte i arbeidsutvalget.

#### Votering

Bente Estil sitt forslag 3 stemmer

Forvalters tilrådning 0 stemmer

#### Vedtak

- Arbeidsutvalget rapporterer til politiet brudd på verneforskriften i forhold til motorferdsel i Blåfjella-Skjækerfjella nasjonalpark i forbindelse med bruk av snøscooter ved flytting av båt fra Østre Akselvatnet til Vestre Blåfjellvatnet den 28. april 2020.
- Behandlingen av søknaden om flytting av båt fra Østre Akselvatnet til Vestre Blåfjellvatn utsettes til neste møte i arbeidsutvalget.

#### Forvalters tilrådning:

- Arbeidsutvalget anmelder søker for ulovlig motorferdsel i Blåfjella-Skjækerfjella nasjonalpark i forbindelse med bruk av snøscooter ved flytting av båt fra Østre Akselvatnet til Vestre Blåfjellvatnet den 28. april 2020.
- Behandlingen av søknaden om flytting av båt fra Østre Akselvatnet til Vestre Blåfjellvatn utsettes til neste møte i arbeidsutvalget.

Utvalg	Utvalgssak	Møtedato
Arbeidsutvalget for Blåfjella/Skjækerfjella-Lierne nasjonalparkstyre	23/2020	18.12.2020

### AU-2020-23 Saksframlegg

Blåfjella-Skjækerfjella nasjonalpark – søknad om godkjenning av driftsplan – Statskog SF Seisjødalen

#### Dokumenter i saken:

1. AU-2020-23 vedlegg 1 – Blåfjella-Skjækerfjella nasjonalpark - driftsplan 2020 - 2024 - Statskog SF Seisjødalen
2. AU-2020-23 vedlegg 2 – Blåfjella-Skjækerfjella nasjonalpark - driftsplan 2020 - 2024 - Statskog SF Seisjødalen – kartvedlegg
3. AU-2020-23 vedlegg 3 – Blåfjella-Skjækerfjella nasjonalpark - godkjent bruksendring Seisjø Skogstue - Statskog SF 271120
4. AU-2020-23 vedlegg 4 – Blåfjella-Skjækerfjella nasjonalpark - godkjent bruksendring Seisjø Skogstue - Snåsa kommune 240915
5. AU-2020-23 vedlegg 5 – Blåfjella-Skjækerfjella nasjonalpark - reindrifsinformasjon Seisjø Skogstue - Statskog SF
6. AU-2020-23 vedlegg 6 – Blåfjella-Skjækerfjella nasjonalpark - driftsplan 2016 - 2021 - Statskog SF Seisjødalen

#### Bakgrunn

Nasjonalparkstyret behandlet denne saken som sak ST 44/2020 (NP-2020-44) under sitt møte den 24. november 2020. Men bakgrunn i at det kom spørsmål om Statskog SF hadde fått godkjent bruksendring av Seisjø skogstue fra skogshusvære til utleiehytte ble saken utsatt. Nasjonalparkstyret fattet følgende vedtak:

- Sak ST 44/2020 utsettes – nasjonalparkstyret ber forvalter ta kontakt med Statskog for å fremskaffe dokumentasjon på om det foreligger godkjent bruksendring på Seisjø skogstue fra opprinnelige å være et skogshusvære i forbindelse med skogsdrift til utleiehytte.
- Nasjonalparkstyret delegerer til Arbeidsutvalget å behandle dispensasjonssøknaden.

Statskog SF sendte på eget initiativ dokumentasjon på godkjent bruksendring for Seisjø skogstue i e-post datert 27. november 2020 (se vedlegg 3 – 5). Under møte i nasjonalparkstyret ble det også stilt spørsmål om Seisjø skogstue var en del av forrige driftsplan for Statskog SF sine utleiehytter i Seisjødalen. Utleie av Seisjø skogstue var en del av forrige driftsplan, og motorferdsel og hogst i forbindelse med drift og utleie av Seisjø skogstue var en del av vedtaket nasjonalparkstyret fattet den 18. november 2015 i sak NP-2015-38. Med bakgrunn i dette opprettholder fungerende nasjonalparkforvalter sin tilrådning til vedtak.

#### Behandling i møte

Ingen kommenterer

#### Vedtak:

Med hjemmel i verneforskriften for Blåfjella-Skjækerfjella/Låarte-Skæhkere Nasjonalpark fastsatt ved kongelig resolusjon av 17. desember 2004, samt delegert myndighet fra nasjonalparkstyret i sak NP-2020-44 den 24. november 2020 har Arbeidsutvalget for Blåfjella-Skjækerfjella-Lierne nasjonalparkstyre fattet følgende vedtak:

- Driftsplanen for Statskog SF Seisjødalen utleiehytter, Gnr/Bnr 82/1 legges til grunn for dispensasjoner for eiendommens aktivitet i Blåfjella-Skjækerfjella / Låarte-Skæhkere nasjonalpark.
- Det gis dispensasjon fra verneforskriften § 3 pkt. 2.3 a) for uttak av trevirke til ved til eget bruk og til utleiehytter på eiendommen.
- Det gis dispensasjon fra verneforskriften § 3 pkt. 6.3 b) for å benytte snøscooter i forbindelse med transport av trevirke i forbindelse med hogsten, og til transport av materialer og utstyr til utleiehyttene i forbindelse med tilsyn og vedlikehold og til transport / frakt til forberedelser og etterarbeid i forbindelse med utleie, jf. beskrivelsen i driftsplanen.
- Dispensasjonene gjelder for perioden 2021-2024, fra 18. desember 2020 og fram til 30. april 2024.
- Dispensasjonen gjelder for følgende forhold:
  - Inntil 8 kubikk uttak av trevirke hvert år.
  - Inntil 4 dg transporterering av trevirke i nærheten utleiehyttene, jfr. vedlagt kart.
  - Inntil 11 turer for transport med snøscooter samlet for all aktivitet med utleiehyttene - for frakt av utstyr, tilsyn og vedlikehold og til forberedelser og etterarbeid i forbindelse med utleie.
  - Gjelder for egen ansatt eller innleid personell/entreprenør.
- Tillatelsen gjelder for kjøring på snødekt mark til og med 15. april hvert år.
- Tillatelsen gjelder bare for den delen av kjøretraseen og hogsten som befinner seg innenfor nasjonalparkens grenser.
- Tillatelsen gjelder ikke i forhold til motorferdselloven og forskrift gitt i medhold av denne.
- Det skal føres kjørebok *for hvert år*.
- Kjører skal, før turen starter, notere dato for turstart i kjøreboka. Utfylt kjørebok, denne tillatelsen og kart over godkjent trase skal medbringes under kjøreturen.
- Grunnlaget for dispensasjonen er driftsplanen der det beskrives et næringsmessig behov. Derfor kreves det en enkel rapport som inneholder opplysninger om antall utleiedøgn og persondøgn på utleiehyttene.
- Kjøreboka og utleierapport *for hvert år* skal returneres Nasjonalparkstyret v/Nasjonalparkforvalter, Postboks 2600, 7734 Steinkjer, innen 1. juni hvert år.
- Ny kjørebok for neste sesong vil bli utsendt når kjørebok for inneværende år er innsendt.

#### **Forvalters tilrådning:**

Med hjemmel i verneforskriften for Blåfjella-Skjækerfjella/Låarte-Skæhkere Nasjonalpark fastsatt ved kongelig resolusjon av 17. desember 2004, samt delegert myndighet fra nasjonalparkstyret i sak NP-2020-44 den 24. november 2020 har Arbeidsutvalget for Blåfjella-Skjækerfjella-Lierne nasjonalparkstyre fattet følgende vedtak:

- Driftsplanen for Statskog SF Seisjødalen utleiehytter, Gnr/Bnr 82/1 legges til grunn for dispensasjoner for eiendommens aktivitet i Blåfjella-Skjækerfjella / Låarte-Skæhkere nasjonalpark.
- Det gis dispensasjon fra verneforskriften § 3 pkt. 2.3 a) for uttak av trevirke til ved til eget bruk og til utleiehytter på eiendommen.
- Det gis dispensasjon fra verneforskriften § 3 pkt. 6.3 b) for å benytte snøscooter i forbindelse med transport av trevirke i forbindelse med hogsten, og til transport av materialer og utstyr til utleiehyttene i forbindelse med tilsyn og vedlikehold og til transport / frakt til forberedelser og etterarbeid i forbindelse med utleie, jf. beskrivelsen i driftsplanen.

- Dispensasjonene gjelder for perioden 2021-2024, fra 18. desember 2020 og fram til 30. april 2024.
- Dispensasjonen gjelder for følgende forhold:
  - Inntil 8 kubikk uttak av trevirke hvert år.
  - Inntil 4 dg transportering av trevirke i nærheten utleiehyttene, jfr. vedlagt kart.
  - Inntil 11 turer for transport med snøscooter samlet for all aktivitet med utleiehyttene - for frakt av utstyr, tilsyn og vedlikehold og til forberedelser og etterarbeid i forbindelse med utleie.
  - Gjelder for egen ansatt eller innleid personell/entreprenør.
- Tillatelsen gjelder for kjøring på snødekt mark til og med 15. april hvert år.
- Tillatelsen gjelder bare for den delen av kjøretraséen og hogsten som befinner seg innenfor nasjonalparkens grenser.
- Tillatelsen gjelder ikke i forhold til motorferdselloven og forskrift gitt i medhold av denne.
- Det skal føres kjørebok *for hvert år*.
- Kjører skal, før turen starter, notere dato for turstart i kjøreboka. Utfylt kjørebok, denne tillatelsen og kart over godkjent trase skal medbringes under kjøreturen.
- Grunnlaget for dispensasjonen er driftsplanen der det beskrives et næringsmessig behov. Derfor kreves det en enkel rapport som inneholder opplysninger om antall utleiedøgn og persondøgn på utleiehyttene.
- Kjøreboka og utleierapport *for hvert år* skal returneres Nasjonalparkstyret v/Nasjonalparkforvalter, Postboks 2600, 7734 Steinkjer, innen 1. juni hvert år.
- Ny kjørebok for neste sesong vil bli utsendt når kjørebok for inneværende år er innsendt.



Utvalg	Utvalgssak	Møtedato
Arbeidsutvalget for Blåfjella/Skjækerfjella-Lierne nasjonalparkstyre	24/2020	18.12.2020

### AU-2020-24 Saksframlegg

Arvaslia naturreservat – søknad om utvidelse av terrasse på Arvaslihytta– Fjellstyrene i Lierne

#### Dokumenter i saken:

1. AU-2020-24 vedlegg 1 – Arvaslia naturreservat – søknad om utvidelse av terrasse på Arvaslihytta – Fjellstyrene i Lierne
2. AU-2020-24 vedlegg 2 – Arvaslia naturreservat - brev til Fjellstyrene i Lierne 241120
3. AU-2020-24 vedlegg 3 – Arvaslia naturreservat - ber om redegjørelse fra Fjellstyrene i Lierne 180920
4. AU-2020-24 vedlegg 4 – Arvaslia naturreservat - redegjørelse fra Fjellstyrene i Lierne 220920
5. AU-2020-24 vedlegg 5 – Møteprotokoll NP-styremøte 24. november 2020

#### Bakgrunn

Denne saken er en oppfølging av nasjonalparkstyrets vedtak i sak ST 34/2020 (NP-2020-34 Arvaslia naturreservat – oppfølging av avvik i byggesaker – Fjellstyrene i Lierne). I forbindelse med nasjonalparkstyrets behandling av saken under sitt møte den 24. november 2020 fattet styret følgende vedtak:

- Nasjonalparkstyret ber om at Fjellstyrene i Lierne sender inn søknad om dispensasjon fra verneforskriften for Arvaslia naturreservat for utvidelse av verandaen fra 18 m<sup>2</sup> til 22 m<sup>2</sup>. Søknaden må være innsendt innen 31. desember 2020. Hvis søknaden ikke er innsendt innen fristen vil nasjonalparkstyret fatte vedtak om retting med hjemmel i naturmangfoldlovens § 69 *retting og avbøtende tiltak*.
- Nasjonalparkstyret delegerer til Arbeidsutvalget å behandle dispensasjonssøknaden.

#### Behandling i møte

Ingen kommenterer

#### Vedtak:

Med hjemmel i naturmangfoldlovens § 48, jf. kap. VIII i verneforskriften for Arvaslia naturreservat fastsatt ved kongelig resolusjon av 4. desember 1992 og delegert myndighet fra nasjonalparkstyret i sak NP-2020-34 i møtet den 24. november 2020, har arbeidsutvalget fattet følgende vedtak:

- **Fjellstyrene i Lierne ved Sørli fjellstyre gis** med hjemmel i naturmangfoldlovens § 48, jf., verneforskriftens kap. VIII, tillatelse til å utvide verandaen på Arvaslihytta med 4 m<sup>2</sup>, fra 18 m<sup>2</sup> til 22 m<sup>2</sup>.
- **Tiltaket skal godkjennes/vurderes av Lierne kommune i forhold til plan- og bygningslov. Kopi av skriftlig godkjennelse/vurdering sendes Blåfjella-Skjækerfjella-Lierne nasjonalparkstyre.**



Fig. 1: Oversiktsbilde som viser verandaen ved Arvaslihytta.

**Forvalters tilråding:**

Med hjemmel i naturmangfoldlovens § 48, jf. kap. VIII i verneforskriften for Arvasslia naturreservat fastsatt ved kongelig resolusjon av 4. desember 1992 og delegert myndighet fra nasjonalparkstyret i sak NP-2020-34 i møtet den 24. november 2020, har arbeidsutvalget fattet følgende vedtak:

- **Fjellstyrene i Lierne ved Sørli fjellstyre gis** med hjemmel i naturmangfoldlovens § 48, jf., verneforskriftens kap. VIII, tillatelse til å utvide verandaen på Arvaslihytta med 4 m<sup>2</sup>, fra 18 m<sup>2</sup> til 22 m<sup>2</sup>.
- **Tiltaket skal godkjennes/vurderes av Lierne kommune i forhold til plan- og bygningslov. Kopi av skriftlig godkjenning/vurdering sendes Blåfjella-Skjækerfjella-Lierne nasjonalparkstyre.**

Utvalg	Utvalgssak	Møtedato
Arbeidsutvalget for Blåfjella/Skjækerfjella-Lierne nasjonalparkstyre	25/2020	18.12.2020

### AU-2020-25 Saksframlegg

Blåfjella-Skjækerfjella nasjonalpark – søknad om utvidelse av uthus ved egen hytte – Arild Dahl

#### Dokumenter i saken:

1. AU-2020-25 vedlegg 1 – Blåfjella-Skjækerfjella nasjonalpark – søknad om utvidelse av uthus - Arild Dahl 071220
2. AU-2020-25 vedlegg 2 – Blåfjella-Skjækerfjella nasjonalpark - brev til Arild Dahl 241120
3. AU-2020-25 vedlegg 3 – Blåfjella-Skjækerfjella nasjonalpark - NP-styret ber om redegjørelse fra Arild Dahl 180920
4. AU-2020-25 vedlegg 4 – Blåfjella-Skjækerfjella nasjonalpark - redegjørelse fra Arild Dahl 121020
5. AU-2020-25 vedlegg 5 – Møteprotokoll NP-styremøte 24. november 2020

#### Bakgrunn

Denne saken er en oppfølging av nasjonalparkstyrets vedtak i sak ST 32/2020 (NP-2020-32 Blåfjella-Skjækerfjella nasjonalpark – oppfølging av avvik i byggesaker – Arild Dahl). I forbindelse med nasjonalparkstyrets behandling av saken under sitt møte den 24. november 2020 fattet styret følgende vedtak:

- Avviket mellom dispensasjon og faktisk bygningsmasse er forklart med at utlekting og bordkledning på uthus ikke er tatt med ved beregning av arealet på bygningen.
- Nasjonalparkstyret tar redegjørelsen til etterretning.
- Nasjonalparkstyret ber om at det søkes dispensasjon fra verneforskriften for utvidelse av uthuset med 1,0 m<sup>2</sup>.
- Nasjonalparkstyret delegerer til Arbeidsutvalget å behandle dispensasjonssøknaden.

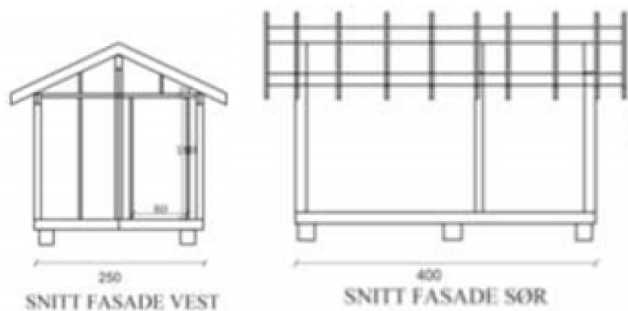
#### Behandling i møte

Ingen kommenterer

#### Vedtak:

Med hjemmel i verneforskriften for Blåfjella-Skjækerfjella nasjonalpark fastsatt ved kongelig resolusjon av 17. desember 2004, og delegert myndighet fra nasjonalparkstyret i sak NP-2020-32 i møtet den 24. november 2020, har arbeidsutvalget fattet følgende vedtak:

- **Arild Dahl gis** med hjemmel i verneforskriftens § 3, punkt 1.3d tillatelse til å utvide uthuset/sikringsbu ved sin hytte på Holmtjønnfjellet med Gnr/Bnr/Fnr 77/1/4 i Snåsa kommune med 1,0 m<sup>2</sup>, fra 10,0 m<sup>2</sup> til 11,0 m<sup>2</sup>.
- **Tiltaket skal godkjennes/vurderes av Snåsa kommune i forhold til plan- og bygningslov. Kopi av skriftlig godkjennelse/vurdering sendes Blåfjella-Skjækerfjella-Lierne nasjonalparkstyre.**



Utklipp fra tegninger vedlagt dispensasjonssøknaden.

Det som har gjort mitt bygg 1 kvm for stort er altså følgende, fra innerst til ytterst: 13 mm vindsperre, utlekting (lufting) 23 mm, bordkledning 19 mm og hjørnebord 19 mm. Totalt er dette 74 mm som bygget blir større i alle retninger og forklarer målene som er tatt.

Fig. 1: Tegning av uthuset med søkers forklaring på hvorfor uthuset er større enn dispensasjonsvedtaket åpnet opp for.

#### **Forvalters tilrådning:**

Med hjemmel i verneforskriften for Blåfjella-Skjækerfjella nasjonalpark fastsatt ved kongelig resolusjon av 17. desember 2004, og delegert myndighet fra nasjonalparkstyret i sak NP-2020-32 i møtet den 24. november 2020, har arbeidsutvalget fattet følgende vedtak:

- **Arild Dahl gis** med hjemmel i verneforskriftens § 3, punkt 1.3d tillatelse til å utvide uthuset/sikringsbu ved sin hytte på Holmtjønnfjellet med Gnr/Brnr/Fnr 77/1/4 i Snåsa kommune med 1,0 m<sup>2</sup>, fra 10,0 m<sup>2</sup> til 11,0 m<sup>2</sup>.
- **Tiltaket skal godkjennes/vurderes av Snåsa kommune i forhold til plan- og bygningslov. Kopi av skriftlig godkjenning/vurdering sendes Blåfjella-Skjækerfjella-Lierne nasjonalparkstyre.**

<b>Utvalg</b>	<b>Utvalgssak</b>	<b>Møtedato</b>
Arbeidsutvalget for Blåfjella/Skjækerfjella-Lierne nasjonalparkstyre	26/2020	18.12.2020

### **AU-2020-26 Saksframlegg**

Skjækra landskapsvernområde – rapport etter kontroll gjennomført av Statens naturoppsyn – dispensasjon gitt av NP-styret

#### **Dokumenter i saken:**

1. AU-2020-26 vedlegg 1 – Skjækra landskapsvernområde - rapport fra SNO fra tilsyn - hytte ved Setertjønna 051120
2. AU-2020-26 vedlegg 2 – Skjækra landskapsvernområde - dispensasjon riving og oppføring av hytte og uthus - NP-styret 080611

#### **Behandling i møte**

- Anne Berit Lein fratradte møte under behandling av sak AU 26/2020.
- Ellers ingen kommenterer

#### **Vedtak:**

- Arbeidsutvalget ber hytteeierne om å utarbeide en plan for riving av uthus. planen skal inneholde tidspunkt for riving og plan for håndtering av rivningsavfall.
- Arbeidsutvalget ber hytteeierne om å rydde opp etter avfallsbrenningen.
  - Ikke brennbart avfall skal sorteres og leveres til godkjent avfallsdeponi.

#### **Forvalters tilrådning:**

- Arbeidsutvalget ber hytteeierne om å utarbeide en plan for riving av uthus. planen skal inneholde tidspunkt for riving og plan for håndtering av rivningsavfall.
- Arbeidsutvalget ber hytteeierne om å rydde opp etter avfallsbrenningen.
  - Ikke brennbart avfall skal sorteres og leveres til godkjent avfallsdeponi.

Utvalg	Utvalgssak	Møtedato
Arbeidsutvalget for Blåfjella/Skjækerfjella-Lierne nasjonalparkstyre	27/2020	18.12.2020

### AU-2020-27 Saksframlegg

Blåfjella-Skjækerfjella-Lierne – forvalterstilling 2 – brev til Klima- og miljødepartementet og kunnskapsnotat

#### Dokumenter i saken:

1. AU-2020-27 vedlegg 1 – Møteprotokoll NP-styremøte 24. november 2020
2. AU-2020-27 vedlegg 2 – Møteprotokoll - AU-møte 9. november 2020

#### Bakgrunn

Dette ble første gang diskutert i arbeidsutvalget under sak AU-2020-13 den 9. november 2020, der AU fattet følgende vedtak:

- Arbeidsutvalget legger frem forslag ovenfor Nasjonalparkstyret om at det må jobbes for å få på plass en ekstra forvalterstilling. Det tas kontakt med Byrkije/Børgefjell nasjonalparkstyre med tanke på at ekstra forvalterressurs bør være tilgjengelig for begge nasjonalparkstyrene.

Arbeidsutvalget la frem saken under møte i nasjonalparkstyret den 24. november 2020, der styret fattet følgende vedtak i sak NP-2020-48:

- Nasjonalparkstyret sender en henvendelse til Klima- og miljødepartementet der nasjonalparkstyret ber om at det settes av midler til enda en forvalterstilling for Blåfjella-Skjækerfjella-Lierne nasjonalparkstyre.
- Primært bør det settes av midler når Regjeringen legger frem revidert statsbudsjett i mai 2021, sekundært settes det av midler i statsbudsjettet for 2022.
- Det tas kontakt med Byrkije/Børgefjell nasjonalparkstyre med tanke på at ekstra forvalterressurs bør være tilgjengelig for begge nasjonalparkstyrene.
- Nasjonalparkstyret sender en henvendelse til kommunene Lierne, Grong, Snåsa, Steinkjer og Verdal, samt Trøndelag fylkeskommune, der styret ber kommunene om å jobbe politisk gjennom sine kanaler for å få gjennomslag for kravet om enda en forvalterstilling.
- Utforming av endelig brev til Klima- og miljødepartementet og brev til berørte kommuner og fylkeskommunen, samt videre kontakt opp mot Byrkije/Børgefjell nasjonalparkstyre delegerer ned til Arbeidsutvalget
- Nasjonalparkstyret ber Arbeidsutvalget om å utarbeide et kunnskapsnotat som utgangspunkt for det videre arbeidet med å få satt av midler til enda en forvalterstilling for Blåfjella-Skjækerfjella-Lierne nasjonalparkstyre.

#### Behandling i møte

Bente Estil – forslår et kulepunkt fire i konklusjonene, samt endre kulepunkt to. Foreslår å endre forvalter tilrådning til konklusjoner fra:

- Blåfjella-Skjækerfjella-Lierne nasjonalparkstyre ber derfor Klima- og miljødepartementet om å sette av midler til enda en ny fast stilling som nasjonalparkforvalter for Blåfjella-Skjækerfjella-Lierne nasjonalparkstyre.
- Forvalterstillingen bør tilknyttes forvaltningsknutepunktet i Lierne, og for å bli mindre sårbare i forbindelse med langtids sykefravær og vakanse i stillinger bør forvalterstillingen også være tilgjengelig for Byrkije/Børgefjell nasjonalparkstyre.

- Midlene til en ny fast stilling som nasjonalparkforvalter bør primært avsette i revidert statsbudsjett for 2021 som legges frem i mai 2021, sekundært i statsbudsjettet for 2022 som legges frem for Stortinget i oktober 2021.

Til (endringer i kursiv):

- Blåfjella-Skjækerfjella-Lierne nasjonalparkstyre ber derfor Klima- og miljødepartementet om å sette av midler til enda en ny fast stilling som nasjonalparkforvalter for Blåfjella-Skjækerfjella-Lierne nasjonalparkstyre.
- Forvalterstillingen *skal* tilknyttes forvaltningsknutepunktet i Lierne, og for å bli mindre sårbare i forbindelse med langtids sykefravær og vakanse i stillinger *kan* forvalterstillingen også være tilgjengelig for Byrkjje/Børgefjell nasjonalparkstyre.
- Midlene til en ny fast stilling som nasjonalparkforvalter bør primært avsette i revidert statsbudsjett for 2021 som legges frem i mai 2021, sekundært i statsbudsjettet for 2022 som legges frem for Stortinget i oktober 2021.
- *Nasjonalparkstyret kan, hvis ønskelig, stille opp på et møte for å utdype henvendelsen ytterligere.*

#### Votering

- Forslaget fra Bente Estil                    3 stemmer
- Forvalters tilrådning                        0 stemmer

#### Vedtak:

##### Brev som sendes Klima- og miljødepartementet

Blåfjella-Skjækerfjella-Lierne nasjonalparkstyre vedtok den 24. november 2020 i sak NP-2020-48 å sende en henvendelse til Klima- og miljødepartementet der styret ber om at det settes av midler til enda en forvalterstilling for nasjonalparkstyret. Arbeidsmengden for nasjonalparkforvalteren for Blåfjella-Skjækerfjella-Lierne nasjonalparkstyre er langt over et årsverk. Dette er tidligere kompensert ved å kjøpe tjenester fra Lierne Nasjonalparksenter. Dette har fungert frem til nå, men når arbeidet med revidering av forvaltningsplanene og implementering av besøksstrategien settes i gang for fullt er det behov for en ekstra forvalterstilling.

Hvert år fattes det opp til 110 administrative vedtak av nasjonalparkforvalteren for Blåfjella-Skjækerfjella-Lierne nasjonalparkstyre. Det arrangeres møter i arbeidsutvalg, rådgivende utvalg og nasjonalparkstyret samtidig som det jobbes opp mot administrativt utvalg. De forskjellige vedtakene i AU og NP-styret skal effektueres. Dette sammen med implementering av besøksstrategi og revidering av tre forskjellige forvaltningsplaner er mer enn hva en nasjonalparkforvalter kan gjøre innenfor et årsverk. Frem til nå har noe av arbeidet blitt gjennomført med tjenestekjøp fra Lierne Nasjonalparksenter, men det er heller ingen tvil om av nasjonalparkforvalter har jobbet sene kvelder og ut over normal arbeidstid. Arbeidsmengden for nasjonalparkforvalteren for Blåfjella-Skjækerfjella-Lierne nasjonalparkstyre forsvare at det etableres enda en forvalterstilling. For å bli mindre sårbare i forbindelse med langtids sykefravær og vakanse i stillingene bør forvalterstillingen også være tilgjengelig for Byrkjje/Børgefjell nasjonalparkstyre.

Tabell 1: Oversikt over antall vedtak/saker

Utvalg	2014	2015	2016	2017	2018	2019	2020
Administrative vedtak	37	36	98	71	50	60	112
Arbeidsutvalgs vedtak/saker	16	5	8	6	10	12	30
Nasjonalparkstyrets vedtak/saker	28	13	34	39	33	26	49

Som det fremgår av tabell 1, så har antall saker økt de siste årene, og særlig i 2020. Årsaken til at antall saker har økt i 2020 er blant annet at det har vært rullering på de fireårige tillatelsene som ble gitt i 2016. I 2020 har arbeidsutvalget og nasjonalparkstyret behandlet saker som Statens naturoppsyn (SNO) har rapportert inn når de har gjennomført tilsyn med dispensasjonssaker knyttet til byggesaker, hovedsakelig i Skjækra landskapsvernområde. Nasjonalparkstyret ønsker at SNO gjennomfører tilsyn med alle byggesaker fra vernet ble vedtatt og frem til i dag. Erfaringene fra sakene som ble meldt inn av SNO til styret i januar 2020 viser at dette er ressurskrevende å følge opp, noe som er nok et argument for at det bør opprettes enda en forvalterstilling tilknyttet Blåfjella-Skjækerfjella-Lierne nasjonalparkstyre.

Arbeidsoppgavene til en nasjonalparkforvalter har økt i antall og i omfang de siste årene. Utarbeidelse av besøksstrategi og implementering av denne og merkevarestrategien er eksempler på nye oppgaver. Dette er krevende og omfattende oppgaver, særlig i forhold til å gjennomføre en god og inkluderende prosess. For Blåfjella-Skjækerfjella-Lierne har dette blitt delvis løst ved å kjøpe tjenester av Lierne Nasjonalparksenter, som på utmerket vis har bistått nasjonalparkforvalteren i dette arbeidet. Men det videre arbeidet med implementering av besøksstrategi og merkevare skal gjøres samtidig som revidering av tre forskjellige forvaltningsplaner og løpende oppgaver som saksbehandling og forberedelser til møter i administrativt utvalg, arbeidsutvalg, rådgivende utvalg og i nasjonalparkstyret. Det sier seg selv at dette er for mange og for omfattende oppgaver for en forvalterstilling.

### **Konklusjon**

- Blåfjella-Skjækerfjella-Lierne nasjonalparkstyre ber derfor Klima- og miljødepartementet om å sette av midler til enda en ny fast stilling som nasjonalparkforvalter for Blåfjella-Skjækerfjella-Lierne nasjonalparkstyre.
- Forvalterstillingen skal tilknyttes forvaltningsknutepunktet i Lierne, og for å bli mindre sårbare i forbindelse med langtids sykefravær og vakanse i stillinger kan forvalterstillingen også være tilgjengelig for Byrkije/Børgefjell nasjonalparkstyre.
- Midlene til en ny fast stilling som nasjonalparkforvalter bør primært avsette i revidert statsbudsjett for 2021 som legges frem i mai 2021, sekundært i statsbudsjettet for 2022 som legges frem for Stortinget i oktober 2021.
- Nasjonalparkstyret kan, hvis ønskelig, stille opp på et møte for å utdype henvendelsen ytterligere.

### **Brev som sendes kommunene og fylkeskommunen**

Blåfjella-Skjækerfjella-Lierne nasjonalparkstyre vedtok den 24. november 2020 i sak NP-2020-48 å sende en henvendelse til Klima- og miljødepartementet der styret ber om at det settes av midler til enda en forvalterstilling for nasjonalparkstyret. I samme sak vedtok styret å sende en henvendelse til kommunene Lierne, Grong, Snåsa, Steinkjer og Verdalen, samt Trøndelag fylkeskommune, der styret ber kommunene om å jobbe politisk gjennom sine kanaler for å få gjennomslag for kravet om enda en forvalterstilling. Sammen med henvendelsen til kommunene skal det utarbeides et kunnskapsnotat. Vedlagte brev til Klima- og miljødepartementet er å betrakte som et slikt kunnskapsnotat.

### **Nasjonalparkstyrets forespørsel til Klima- og miljødepartementet (se også vedlagt brev til KLD):**

- Blåfjella-Skjækerfjella-Lierne nasjonalparkstyre ber derfor Klima- og miljødepartementet om å sette av midler til enda en ny fast stilling som nasjonalparkforvalter for Blåfjella-Skjækerfjella-Lierne nasjonalparkstyre.
- Forvalterstillingen skal tilknyttes forvaltningsknutepunktet i Lierne, og for å bli mindre sårbare i forbindelse med langtids sykefravær og vakanse i stillinger kan forvalterstillingen også være tilgjengelig for Byrkije/Børgefjell nasjonalparkstyre.



- Midlene til en ny fast stilling som nasjonalparkforvalter bør primært avsette i revidert statsbudsjett for 2021 som legges frem i mai 2021, sekundært i statsbudsjettet for 2022 som legges frem for Stortinget i oktober 2021.
- Nasjonalparkstyret kan, hvis ønskelig, stille opp på et møte for å utdype henvendelsen ytterligere.

Nasjonalparkstyret ber kommunene Lierne, Grong, Snåsa, Steinkjer og Verdal, samt Trøndelag fylkeskommune, om å jobbe politisk gjennom deres kanaler for å få gjennomslag for kravet om enda en forvalterstilling tilknyttet Blåfjella-Skjækerfjella-Lierne nasjonalparkstyre.

### Forvalters tilrådning:

#### Brev som sendes Klima- og miljødepartementet

Blåfjella-Skjækerfjella-Lierne nasjonalparkstyre vedtok den 24. november 2020 i sak NP-2020-48 å sende en henvendelse til Klima- og miljødepartementet der styret ber om at det settes av midler til enda en forvalterstilling for nasjonalparkstyret. Arbeidsmengden for nasjonalparkforvalteren for Blåfjella-Skjækerfjella-Lierne nasjonalparkstyre er langt over et årsverk. Dette er tidligere kompensert ved å kjøpe tjenester fra Lierne Nasjonalparksenter. Dette har fungert frem til nå, men når arbeidet med revidering av forvaltningsplanene og implementering av besøksstrategien settes i gang for fullt er det behov for en ekstra forvalterstilling.

Hvert år fattes det opp til 110 administrative vedtak av nasjonalparkforvalteren for Blåfjella-Skjækerfjella-Lierne nasjonalparkstyre. Det arrangeres møter i arbeidsutvalg, rådgivende utvalg og nasjonalparkstyret samtidig som det jobbes opp mot administrativt utvalg. De forskjellige vedtakene i AU og NP-styret skal effektueres. Dette sammen med implementering av besøksstrategi og revidering av tre forskjellige forvaltningsplaner er mer enn hva en nasjonalparkforvalter kan gjøre innenfor et årsverk. Frem til nå har noe av arbeidet blitt gjennomført med tjenestekjøp fra Lierne Nasjonalparksenter, men det er heller ingen tvil om av nasjonalparkforvalter har jobbet sene kvelder og ut over normal arbeidstid. Arbeidsmengden for nasjonalparkforvalteren for Blåfjella-Skjækerfjella-Lierne nasjonalparkstyre forsvarer at det etableres enda en forvalterstilling. For å bli mindre sårbare i forbindelse med langtids sykefravær og vakanse i stillingene bør forvalterstillingen også være tilgjengelig for Byrkjve/Børgefjell nasjonalparkstyre.

Tabell 1: Oversikt over antall vedtak/saker

Utvalg	2014	2015	2016	2017	2018	2019	2020
Administrative vedtak	37	36	98	71	50	60	112
Arbeidsutvalgs vedtak/saker	16	5	8	6	10	12	30
Nasjonalparkstyrets vedtak/saker	28	13	34	39	33	26	49

Som det fremgår av tabell 1, så har antall saker økt de siste årene, og særlig i 2020. Årsaken til at antall saker har økt i 2020 er blant annet at det har vært rullering på de fireårige tillatelsene som ble gitt i 2016. I 2020 har arbeidsutvalget og nasjonalparkstyret behandlet saker som Statens naturoppsyn (SNO) har rapportert inn når de har gjennomført tilsyn med dispensasjonssaker knyttet til byggesaker, hovedsakelig i Skjækra landskapsvernområde. Nasjonalparkstyret ønsker at SNO gjennomfører tilsyn med alle byggesaker fra vernet ble vedtatt og frem til i dag. Erfaringene fra sakene som ble meldt inn av SNO til styret i januar 2020 viser at dette er ressurskrevende å følge opp, noe som er nok et argument for at det bør opprettes enda en forvalterstilling tilknyttet Blåfjella-Skjækerfjella-Lierne nasjonalparkstyre.

Arbeidsoppgavene til en nasjonalparkforvalter har økt i antall og i omfang de siste årene. Utarbeidelse av besøksstrategi og implementering av denne og merkevarestrategien er eksempler på nye oppgaver. Dette er krevende og omfattende oppgaver, særlig i forhold til å gjennomføre en god og inkluderende prosess. For Blåfjella-Skjækerfjella-Lierne har dette blitt delvis løst ved å kjøpe tjenester av Lierne Nasjonalparksenter, som på utmerket vis har bistått nasjonalparkforvalteren i dette arbeidet. Men det videre arbeidet med implementering av besøksstrategi og merkevare skal gjøres samtidig som revidering av tre forskjellige forvaltningsplaner og løpende oppgaver som saksbehandling og forberedelser til møter i administrativt utvalg, arbeidsutvalg, rådgivende utvalg og i nasjonalparkstyret. Det sier seg selv at dette er for mange og for omfattende oppgaver for en forvalterstilling.

### **Konklusjon**

- Blåfjella-Skjækerfjella-Lierne nasjonalparkstyre ber derfor Klima- og miljødepartementet om å sette av midler til enda en ny fast stilling som nasjonalparkforvalter for Blåfjella-Skjækerfjella-Lierne nasjonalparkstyre.
- Forvalterstillingen bør tilknyttes forvaltningsknutepunktet i Lierne, og for å bli mindre sårbare i forbindelse med langtids sykefravær og vakanse i stillinger bør forvalterstillingen også være tilgjengelig for Byrkjje/Børgefjell nasjonalparkstyre.
- Midlene til en ny fast stilling som nasjonalparkforvalter bør primært avsette i revidert statsbudsjett for 2021 som legges frem i mai 2021, sekundært i statsbudsjettet for 2022 som legges frem for Stortinget i oktober 2021.

### **Brev som sendes kommunene og fylkeskommunen**

Blåfjella-Skjækerfjella-Lierne nasjonalparkstyre vedtok den 24. november 2020 i sak NP-2020-48 å sende en henvendelse til Klima- og miljødepartementet der styret ber om at det settes av midler til enda en forvalterstilling for nasjonalparkstyret. I samme sak vedtok styret å sende en henvendelse til kommunene Lierne, Grong, Snåsa, Steinkjer og Verdal, samt Trøndelag fylkeskommune, der styret ber kommunene om å jobbe politisk gjennom sine kanaler for å få gjennomslag for kravet om enda en forvalterstilling. Sammen med henvendelsen til kommunene skal det utarbeides et kunnskapsnotat. Vedlagte brev til Klima- og miljødepartementet er å betrakte som et slikt kunnskapsnotat.

### **Nasjonalparkstyrets forespørsel til Klima- og miljødepartementet (se også vedlagt brev til KLD):**

- Blåfjella-Skjækerfjella-Lierne nasjonalparkstyre ber derfor Klima- og miljødepartementet om å sette av midler til enda en ny fast stilling som nasjonalparkforvalter for Blåfjella-Skjækerfjella-Lierne nasjonalparkstyre.
- Forvalterstillingen bør tilknyttes forvaltningsknutepunktet i Lierne, og for å bli mindre sårbare i forbindelse med langtids sykefravær og vakanse i stillinger bør forvalterstillingen også være tilgjengelig for Byrkjje/Børgefjell nasjonalparkstyre.
- Midlene til en ny fast stilling som nasjonalparkforvalter bør primært avsette i revidert statsbudsjett for 2021 som legges frem i mai 2021, sekundært i statsbudsjettet for 2022 som legges frem for Stortinget i oktober 2021.

Nasjonalparkstyret ber kommunene Lierne, Grong, Snåsa, Steinkjer og Verdal, samt Trøndelag fylkeskommune, om å jobbe politisk gjennom deres kanaler for å få gjennomslag for kravet om enda en forvalterstilling tilknyttet Blåfjella-Skjækerfjella-Lierne nasjonalparkstyre.

Utvalg	Utvalgssak	Møtedato
Arbeidsutvalget for Blåfjella/Skjækerfjella-Lierne nasjonalparkstyre	28/2020	18.12.2020

### AU-2020-28 Saksframlegg

Blåfjella-Skjækerfjella-Lierne – Bestillingsdialog med Miljødirektoratet og SNO – tiltaksmidler, bestilling av SNO-ressurser og driftsmidler for styret

#### Dokumenter i saken:

1. AU-2020-28 vedlegg 1 – Rammer og opplegg for bestillingsdialogen med SNO 2021 - Miljødirektoratet 031120
2. AU-2020-28 vedlegg 2 – Strategi for bruk av midler til tiltak i verneområder 2020 - 2025 – Miljødirektoratet
3. AU-2020-28 vedlegg 3 – Møteprotokoll NP-styremøte 24. november 2020

#### Behandling i møte

Under punkt 3 om tiltaksmidler må endelig sum avgjøres i samråd med Lierne Nasjonalparksenter. Når det gjelder bestilling av SNO-ressurs vil fungerende nasjonalparkforvalter diskutere dette med lokalt SNO og legge frem et forslag ovenfor arbeidsutvalget som behandles av AU på e-post. Ellers ingen kommentarer

#### Vedtak:

Søknad om midler til Miljødirektoratet for 2021 – drift av NP-styret og midler til forvaltningsplan/besøksstrategi arbeid:

Kap/post	Prosj.	Post		Søknad
1420.21	M1806	Drifts- utgifter styre og utvalg	Driftsutgifter for Nasjonalparkstyret (4 møter), Arbeidsutvalget (4 møter), Rådgivende utvalg (2 møter), Tiltak/bestillingsdialog (2 møter), Nasjonalparkkonferanse (2 dager) Studietur (3 dager); møtegodtgjørelse, tapt arbeidsfortjeneste, reise / overnattings utgifter, møteutgifter, husleie, servering, kopiering, etc.	610 000
1420.21	M1835	Forv.plan Revidering	Revidering av de tre forvaltningsplanene for Blåfjella/Skjækerfjella nasjonalpark, Lierne nasjonalpark og Skjækra landskapsvernområde.  I 2021 skal en ta tak i resultatet av besøksstrategiarbeidet og bruke det som grunnlag for forvaltningsplanene spesielt på dette med ferdsel og sårbare områder og arter. Det er et mål å fullføre arbeidet med båtforvaltningsplaner sammen med alle grunneieren. I tillegg bør det lages en ny oversikt over bygninger og tekniske installasjoner, samt nye retningslinjer for byggesaker i Skjækra LVO, Blåfjella/Skjækerfjella NP og Lierne NP.	250 000

Kap/post	Prosj.	Post		Søknad
			<p>Det største arbeidet er å skaffe et grunnlag for å kunne lage bevaringsmål for parkene og landskapsvernområdet. Bl.a. ble det startet et arbeid med botanisk kartlegging i Lierne NP, men det er ikke fullført. I Lierne NP er de spesielle geologiske forholdene og istidslandskapet som er de viktigste vernegrunnlaget, det er da interessant å få kartlagt om dette også medfører en spesiell flora og fauna. Dette arbeidet er det ønske om å fullføre i forbindelse med revideringen.</p> <p>Det er også aktuelt å kartlegge sårbare naturområder og sårbare arter som det kan være aktuelt å lage bevaringsmål for, dette er også et grunnlag som vi manglet i besøksstrategiarbeidet i 2019. Det skal fastsettes tre bevaringsmål for hver av verneområdene Skjækra LVO, Blåfjella/Skjækerfjella NP og Lierne NP som skal legges inn i Nat. stat.</p> <p>I forbindelse med høring av forslaget til forvaltningsplaner høsten 2020 så må gjennomføres egne separate møter med de største brukergruppene (grunneierne, fjellstyrene, reinbeitedistriktene, beitelagene, natur- og friluftinteressene ved jeger og fisk, turistforeningen og naturvernforbundet og naturoppsynet). I tillegg har det også kommet innspill fra noen av kommunene i forbindelse med deres rullering av areal- og samfunnsplaner. Målet er å bli ferdig med planene ved utgangen av 2020.</p>	
1420.21	M1835	Besøksforv. / Besøksstrategi	<p>I 2021 er målet å få oppgradert hovedinnfallsportene i Lierne (Grong) og Snåsa i henhold til godkjent besøksstrategi og i tråd med ny designmanual. Videreføre arbeidet med en helhetlig informasjon og kommunikasjonsstrategi, - oppgradere hjemmeside og facebook, lage en plan / prosjektere og oppgrader innfallsportene etter ny merkevare og designmanual, - befaring og sårbarhetsvurdering av stiene ut fra innfallsportene, - i dette ligger også å samarbeide med Miljødirektoratet om kart, plakater og brosjyrer. Brosjyrer for Lierne NP og Blåfjella/Skjækerfjella NP vil bli ferdigstilt i 2021.</p>	250 000
1420.21	M2015	Nettside	<p>Arbeide med å implementere ny nettside nasjonalparkstyre.no, jf. e-post frå Miljødirektoratet 17. desember 2020.</p>	75 000
<b>SUM</b>				1 185 000

Søknad om tiltaksmidler fra Miljødirektoratet i 2021: (beløpene er eks. moms)

Pri.	Prosjekt	Omsøkt beløp	Økonomiansv. / Merkand
1)	Lierne nasjonalpark: Raudbergstien – hovedinnfallsporten inn til Lierne nasjonalpark	65 000	Forvaltningsmyndigheten
2)	Blåfjella/Skjækerfjella nasjonalpark: Etablering av kjøretretrase inn til Harbakvollen i Skjækerdalen. Oppfølging av klagebehandlingen av Miljødirektoratet	250 000	Forvaltningsmyndigheten
3)	<u>Blåfjella/Skjækerfjella nasjonalpark og Lierne nasjonalpark</u> : Oppgradering av hovedinnfallsportene etter ny designmanual. Prosjektering gjøres av Lierne nasjonalparksenter i samarbeid med NP-forvalter. Midler til prosjektering i tråd med besøksstrategi søkes via midler til forvaltningsplan/besøksstrategi (1420.21-midler). Her søkes det om midler til investering i de fysiske tiltakene. I 2021 vil hovedinnfallsportene i Lierne (Grong) og Snåsa prioriteres.	200 000?	Forvaltningsmyndigheten
4)	<u>Blåfjella/Skjækerfjella nasjonalpark og Lierne nasjonalpark</u> : Kjøp av tjenester for tilrettelegging for friluftsliv ved hovedinnfallsportene (snøbrøyting, søppelhåndtering etc.).	100 000	Forvaltningsmyndigheten
5)	<u>Skjækra landskapsvernområde</u> : Skjøtsel - vedsekker på rasteplasser. På enkelte av de mest brukte rasteplassene inn til Skjækervatnet oppstår det stor slitasje på vegetasjonen når man skal skaffe seg brensel til bål. Innkjøp og utkjøring av vedsekker av Steinkjer Kommuneskoger.	10 000	Lokalt SNO
6)	<u>Blåfjella/Skjækerfjella nasjonalpark og Lierne nasjonalpark</u> : Lierne og Snåsa, spesielt på fiskeplasser, så oppstår det stor slitasje på vegetasjonen når man skal skaffe seg brensel til bål. Prosjektet startet i 2016 med å frakte ut ved på disse plassene, noe som har gitt positiv effekt. Ønsker å fortsette med dette slik at vegetasjonen får tid til å ta seg igjen. Forebygging av slitasje på vegetasjonen: 7. Innkjøp av vedsekker annethvert år. ii. Utkjøringen skjer av oppsynet kombinert med andre oppdrag	10 000	Lokalt SNO

Pri.	Prosjekt	Omsøkt beløp	Økonomiansv. / Merkant
7)	<u>Berglimyra og Klumplifjellet naturreservat:</u> opprydding etter en forlatt leirplass med mye søppel og rot.	10 000	Lokalt SNO
8)	<u>Blåfjella/Skjækerfjella nasjonalpark:</u> Restaurering av Lakavasstien. Det har vært en økende bruk av stien fra innfallsporten i Berglia og opp til Lakavatnet. Dette har ført til stor slitasje og behov for å legge til rette slik at vi får kanalisert ferdselen slik at det blir mindre slitasje.	180 000	Forvaltningsmyndigheten
9)	<u>Alle verneområder:</u> Plakater i trå med nye designmanual. Informasjon og Holdningsskapende arbeid i trå med ny designmanual: Utarbeiding av nye plakater på følgende områder: - 15 stk. søppelplakater - 15 stk. symbolplakater søppel - 15 stk. hundehold - 15 stk. fremmede arter - ørekyta canadarør - 15 stk. fjellvettregler etter ny designmanual	30 000	Forvaltningsmyndigheten
	<b>Totalt</b>	<b>855 000</b>	

#### Forvalters tilrådning:

Søknad om midler til Miljødirektoratet for 2021 – drift av NP-styret og midler til forvaltningsplan/besøksstrategi arbeid:

Kap/post	Prosj.	Post	Søknad	
1420.21	M1806	Drifts- utgifter styre og utvalg	Driftsutgifter for Nasjonalparkstyret (4 møter), Arbeidsutvalget (4 møter), Rådgivende utvalg (2 møter), Tiltak/bestillingsdialog (2 møter), Nasjonalparkkonferanse (2 dager) Studietur (3 dager); møtegodtgjørelse, tapt arbeidsfortjeneste, reise / overnattings utgifter, møteutgifter, husleie, servering, kopiering, etc.	610 000

Kap/post	Prosj.	Post		Søknad
1420.21	M1835	Forv.plan Revidering	<p>Revidering av de tre forvaltningsplanene for Blåfjella/Skjækerfjella nasjonalpark, Lierne nasjonalpark og Skjækra landskapsvernområde.</p> <p>I 2021 skal en ta tak i resultatet av besøksstrategiarbeidet og bruke det som grunnlag for forvaltningsplanene spesielt på dette med ferdsel og sårbare områder og arter. Det er et mål å fullføre arbeidet med båtforvaltningsplaner sammen med alle grunneieren. I tillegg bør det lages en ny oversikt over bygninger og tekniske installasjoner, samt nye retningslinjer for byggesaker i Skjækra LVO, Blåfjella/Skjækerfjella NP og Lierne NP.</p> <p>Det største arbeidet er å skaffe et grunnlag for å kunne lage bevaringsmål for parkene og landskapsvernområdet. Bl.a. ble det startet et arbeid med botanisk kartlegging i Lierne NP, men det er ikke fullført. I Lierne NP er de spesielle geologiske forholdene og istidslandskapet som er de viktigste vernegrunnlaget, det er da interessant å få kartlagt om dette også medfører en spesiell flora og fauna. Dette arbeidet er det ønske om å fullføre i forbindelse med revideringen.</p> <p>Det er også aktuelt å kartlegge sårbare naturområder og sårbare arter som det kan være aktuelt å lage bevaringsmål for, dette er også et grunnlag som vi manglet i besøksstrategiarbeidet i 2019. Det skal fastsettes tre bevaringsmål for hver av verneområdene Skjækra LVO, Blåfjella/Skjækerfjella NP og Lierne NP som skal legges inn i Nat. stat.</p> <p>I forbindelse med høring av forslaget til forvaltningsplaner høsten 2020 så må gjennomføres egne separate møter med de største brukergruppene (grunneierne, fjellstyrene, reinbeitedistriktene, beitelagene, natur- og friluftinteressene ved jeger og fisk, turistforeningen og naturvernforbundet og naturoppsynet). I tillegg har det også kommet innspill fra noen av kommunene i forbindelse med deres rullering av areal- og samfunnsplaner. Målet er å bli ferdig med planene ved utgangen av 2020.</p>	250 000
1420.21	M1835	Besøksforv. / Besøksstrategi	<p>I 2021 er målet å få oppgradert hovedinnfallsporene i Lierne (Grong) og Snåsa i henhold til godkjent besøksstrategi og i tråd med ny designmanual. Videreføre arbeidet med en helhetlig informasjon og kommunikasjonsstrategi, -</p>	250 000

Kap/post	Prosj.	Post		Søknad
			oppgradere hjemmeside og facebook, lage en plan / prosjektere og oppgrader innfallsportene etter ny merkevare og designmanual, - befaring og sårbarhetsvurdering av stiene ut fra innfallsportene, - i dette ligger også å samarbeide med Miljødirektoratet om kart, plakater og brosjyrer. Brosjyrer for Lierne NP og Blåfjella/Skjækerfjella NP vil bli ferdigstilt i 2021.	
1420.21	M2015	Nettside	Arbeide med å implementere ny nettside nasjonalparkstyre.no, jf. e-post frå Miljødirektoratet 17. desember 2020.	75 000
<b>SUM</b>				1 185 000

Forvalters tilrådning til søknad om tiltaksmidler fra Miljødirektoratet i 2021: (beløpene er eks. moms)

Pri.	Prosjekt	Omsøkt beløp	Økonomiansv. / Merkand
1)	Lierne nasjonalpark: Raudbergstien – hovedinnfallsporten inn til Lierne nasjonalpark	65 000	Forvaltningsmyndigheten
2)	Blåfjella/Skjækerfjella nasjonalpark: Etablering av kjøretrasé inn til Harbakvollen i Skjækerdalen. Oppfølging av klagebehandlingen av Miljødirektoratet	250 000	Forvaltningsmyndigheten
3)	<u>Blåfjella/Skjækerfjella nasjonalpark og Lierne nasjonalpark</u> : Oppgradering av hovedinnfallsporene etter ny designmanual. Prosjektering gjøres av Lierne nasjonalparksenter i samarbeid med NP-forvalter. Midler til prosjektering i tråd med besøksstrategi søkes via midler til forvaltningsplan/besøksstrategi (1420.21-midler). Her søkes det om midler til investering i de fysiske tiltakene. I 2021 vil hovedinnfallsporene i Lierne (Grong) og Snåsa prioriteres.	200 000?	Forvaltningsmyndigheten
4)	<u>Blåfjella/Skjækerfjella nasjonalpark og Lierne nasjonalpark</u> : Kjøp av tjenester for tilrettelegging for friluftsliv ved hovedinnfallsporene (snøbrøyting, søppelhåndtering etc.).	100 000	Forvaltningsmyndigheten
5)	<u>Skjækra landskapsvernområde</u> : Skjøtsel - vedsekker på rasteplasser. På enkelte av de mest brukte rasteplassene inn til Skjækervatnet oppstår det stor slitasje på	10 000	Lokalt SNO



Pri.	Prosjekt	Omsøkt beløp	Økonomiansv. / Merkand
	vegetasjonen når man skal skaffe seg brensel til bål. Innkjøp og utkjøring av vedsekker av Steinkjer Kommuneskoger.		
6)	<u>Blåfjella/Skjækerfjella nasjonalpark og Lierne nasjonalpark:</u> Lierne og Snåsa, spesielt på fiskeplasser, så oppstår det stor slitasje på vegetasjonen når man skal skaffe seg brensel til bål. Prosjektet startet i 2016 med å frakte ut ved på disse plassene, noe som har gitt positiv effekt. Ønsker å fortsette med dette slik at vegetasjonen får tid til å ta seg igjen. Forebygging av slitasje på vegetasjonen: 7. Innkjøp av vedsekker annethvert år. ii. Utkjøringen skjer av oppsynet kombinert med andre oppdrag	10 000	Lokalt SNO
7)	<u>Berglimyra og Klumplifjellet naturreservat:</u> opprydding etter en forlatt leirplass med mye søppel og rot.	10 000	Lokalt SNO
8)	<u>Blåfjella/Skjækerfjella nasjonalpark:</u> Restaurering av Lakavasstien. Det har vært en økende bruk av stien fra innfallsporten i Berglia og opp til Lakavatnet. Dette har ført til stor slitasje og behov for å legge til rette slik at vi får kanalisert ferdselen slik at det blir mindre slitasje.	180 000	Forvaltningsmyndigheten
9)	<u>Alle verneområder:</u> Plakater i trå med nye designmanual. Informasjon og Holdningsskapende arbeid i trå med ny designmanual: Utarbeiding av nye plakater på følgende områder: - 15 stk. søppelplakater - 15 stk. symbolplakater søppel - 15 stk. hundehold - 15 stk. fremmede arter - ørekyta canadarør - 15 stk. fjellvettregler etter ny designmanual	30 000	Forvaltningsmyndigheten
	<b>Totalt</b>	<b>855 000</b>	

<b>Utvalg</b>	<b>Utvalgssak</b>	<b>Møtedato</b>
Arbeidsutvalget for Blåfjella/Skjækerfjella-Lierne nasjonalparkstyre	29/2020	18.12.2020

### **AU-2020-29 Saksframlegg**

Blåfjella-Skjækerfjella nasjonalpark – ulovlig oppsatt camp – tilbakemelding fra Ulf Larsen

#### **Dokumenter i saken:**

1. AU-2020-29 vedlegg 1 – Skjækra LVO - ber om redegjørelse på ulovlig oppsatt camp - brev til Ulf Larsen 091120
2. AU-2020-29 vedlegg 2 – Skjækra LVO - redegjørelse på ulovlig oppsatt camp - brev fra Ulf Larsen 041220
3. AU-2020-28 vedlegg 3 – Møteprotokoll - AU-møte 9. november 2020

#### **Behandling i møte**

Ingen kommentarer

#### **Vedtak:**

- Arbeidsutvalget ber Statens naturoppsyn (SNO) om å gjennomføre tilsyn for å få bekreftet at den ulovlig oppsatte campen er fjernet.
- Hvis SNO bekrefter at campen er fjernet vil arbeidsutvalget ta redegjørelsen fra Ulf Larsen til etterretning og anse saken som avsluttet.

#### **Forvalters tilrådning:**

- Arbeidsutvalget ber Statens naturoppsyn (SNO) om å gjennomføre tilsyn for å få bekreftet at den ulovlig oppsatte campen er fjernet.
- Hvis SNO bekrefter at campen er fjernet vil arbeidsutvalget ta redegjørelsen fra Ulf Larsen til etterretning og anse saken som avsluttet.

<b>Utvalg</b>	<b>Utvalgssak</b>	<b>Møtedato</b>
Arbeidsutvalget for Blåfjella/Skjækerfjella-Lierne nasjonalparkstyre	30/2020	18.12.2020

### **AU-2020-30 Saksframlegg**

Eventuelt

1. Behandling av tilleggsøknad fra Statskog SF – driftsplan Holden

### **Dokumenter i saken:**

1. AU-2020-30 vedlegg 1 – Blåfjella-Skjækerfjella nasjonalpark - tilleggsøknad driftsplan Holden - Statskog SF 041220

### **Behandling i møte**

Ingen kommentarer

### **Vedtak:**

- Arbeidsutvalget har ikke myndighet til å endre nasjonalparkstyrets vedtak datert 24. november d.å. i sak NP-2020-45 driftsplan næringsvirksomhet – Statskog SF – Holden Gård.
- Tilleggsøknaden fra Statskog SF i forhold til driftsplan for Holden Gård legges frem for nasjonalparkstyret.

### **Forvalters tilrådning:**

- Arbeidsutvalget har ikke myndighet til å endre nasjonalparkstyrets vedtak datert 24. november d.å. i sak NP-2020-45 driftsplan næringsvirksomhet – Statskog SF – Holden Gård.
- Tilleggsøknaden fra Statskog SF i forhold til driftsplan for Holden Gård legges frem for nasjonalparkstyret.

# Møteprotokoll

**Utvalg:** Blåfjella/Skjækerfjella-Lierne nasjonalparkstyre

**Møtested:** Digitalt møte på Teams

**Dato:** 24. november 2020 kl. 12:00 – 14:00

## Følgende faste medlemmer møtte:

<u>Navn</u>	<u>Funksjon</u>	<u>Representerer</u>
Bente Estil	Leder	Lierne
Anne Berit Lein	Nestleder	Steinkjer
Borgny Grande	Medlem	Grong
Arnt Einar Bardal	Medlem	Snåsa
Pål Sverre Fikse	Medlem	Verdal
Kjell Jøran Jåma	Medlem	Sametinget
Anna Liisa Jåma	Medlem	Sametinget
Bjørn Iversen	Medlem	Trøndelag fylkeskommune

## Følgende medlemmer hadde meldt forfall:

<u>Navn</u>	<u>Funksjon</u>	<u>Representerer</u>
Odd Bjørnar Bjørkås	Medlem	Sametinget
Eva Anette Wilks	Medlem	Sametinget

## Følgende varamedlemmer møtte:

<u>Navn</u>	<u>Møtte for</u>	<u>Representerer</u>
Sigbjørn Dunfjeld	Odd Bjørnar Bjørkås	Sametinget

## Merknader:

På grunn av koronasituasjonen ble styremøte gjennomført på Teams videokonferanse.

## Fra administrasjonen møtte:

<u>Navn</u>	<u>Stilling</u>
Inge Hafstad	Fungerende nasjonalparkforvalter

## Andre

<u>Navn</u>	<u>Representerer</u>
Ole Morten Sand	Statens naturoppsyn
Sanna Hanem Kavli	Trøndelag fylkeskommune
Nina Pettersen	Nord-Trøndelag turistforening

Underskrift:

Vi bekrefter med underskriftene våre at det som er ført på de sidene vi har signert i møteboka, er i samsvar med det som ble vedtatt på møte.

---

Bente Estil, leder

---

Anne Berit Lein, nestleder

---

Kjell Jøran Jåma

---

Anna Liisa Jåma

---

Sigbjørn Dunfjeld

---

Arnt Einar Bardal

---

Borgny Grande

---

Pål Sverre Fikse

---

Bjørn Iversen

## Saksliste

Utvalgssaksnr.	Innhold	Arkivsaksnr.
ST 24/2020	NP-2020-24 Godkjenning av innkallelse, saksliste og protokoll fra møte 9. september 2020	2020/168
ST 25/2020	NP-2020-25 Referatsaker	2020/168
ST 26/2020	NP-2020-26 Rapport - administrative vedtak 02.09 – 15.11.2020	2020/168
ST 27/2020	NP-2020-27 Prosedyre for varsling av reindrift ved bruk av helikopter	2020/168
ST 28/2020	NP-2020-28 Skjækra landskapsvernområde – oppfølging av avvik i byggesaker – Sture Sivertsen	2020/672
ST 29/2020	NP-2020-29 Skjækra landskapsvernområde – oppfølging av avvik i byggesaker – Jan Erik Wettre	2020/672
ST 30/2020	NP-2020-30 Skjækra landskapsvernområde – oppfølging av avvik i byggesaker – Berit Gotvasli og Anne Kari Gotvasli	2020/672
ST 31/2020	NP-2020-31 Skjækra landskapsvernområde – oppfølging av avvik i byggesaker – Tor Ketil Saurasunet	2020/672
ST 32/2020	NP-2020-32 Blåfjella-Skjækerfjella nasjonalpark – oppfølging av avvik i byggesaker – Arild Dahl	2020/672
ST 33/2020	NP-2020-33 Skjækra landskapsvernområde – oppfølging av avvik i byggesaker – Erling Fuglesang	2020/672
ST 34/2020	NP-2020-34 Arvaslia naturreservat – oppfølging av avvik i byggesaker – Fjellstyrene i Lierne	2020/672
ST 35/2020	NP-2020-35 Skjækra landskapsvernområde – tilbakemelding på spørsmål om metode for oppmåling av hytter – Eivind Grande Gudding	2020/672
ST 36/2020	NP-2020-36 Flere verneområder - status revidering av forvaltningsplanene – revidert fremdriftsplan	2020/1154
ST 37/2020	NP-2020-37 Flere verneområder - bestillingsdialog med SNO/ Miljødirektoratet 2021 <ul style="list-style-type: none"><li>• Tiltaksmidler 2021</li><li>• Bestilling av SNO ressurs 2021</li></ul>	2020/12928
ST 38/2020	NP-2020-38 Lierne nasjonalpark - driftsplan næringsvirksomhet – Løvsjølia Vestre	2020/12474

ST 39/2020	NP-2020-39 Blåfjella-Skjækerfjella nasjonalpark – driftsplan næringsvirksomhet – Skjækerfjella Beitelag	2020/7908
ST 40/2020	NP-2020-40 Blåfjella-Skjækerfjella nasjonalpark – driftsplan næringsvirksomhet – Lierne Skogforvaltning	2020/1274
ST 41/2020	NP-2020-41 Blåfjella-Skjækerfjella nasjonalpark – driftsplan næringsvirksomhet – Elise Bostad	2019/14007
ST 42/2020	NP-2020-42 Lierne nasjonalpark – driftsplan næringsvirksomhet – Løvsjølia Østre	2019/13995
ST 43/2020	NP-2020-43 Blåfjella-Skjækerfjella nasjonalpark – driftsplan næringsvirksomhet – Per Ingmar Larsson	2019/13253
ST 44/2020	NP-2020-44 Blåfjella-Skjækerfjella nasjonalpark – driftsplan næringsvirksomhet – Statskog SF – Seisjødalen	2019/13346
ST 45/2020	NP-2020-45 Blåfjella-Skjækerfjella nasjonalpark – driftsplan næringsvirksomhet – Statskog SF – Holden Gård	2019/13225
ST 46/2020	NP-2020-46 Lierne nasjonalpark – søknad om oppføring av uthus ved Leifhytta – Knut Georg Sandvik	2020/11876
ST 47/2020	NP-2020-47 Flere verneområder – omdisponering av midler	2020/168
ST 48/2020	NP-2020-48 Blåfjella-Skjækerfjella-Lierne nasjonalparkstyre – jobb for enda en forvalterstilling	2020/168
ST 49/2020	Eventuelt	2020/168

Utvalg	Utvalgssak	Møtedato
Blåfjella/Skjækerfjella-Lierne nasjonalparkstyre	24/2020	24.11.2020

ST 24/2020 NP-2020-24 Godkjenning av innkallelse, saksliste og protokoll fra møte 9. september 2020

**Behandling i møte:**

Følgende saker ble ført opp under sak ST 49/2020 Eventuelt:

1. Møteplan for 2021
2. Delegering av myndighet fra nasjonalparkstyret til Arbeidsutvalget – søknader om oppføring av plattinger

**Vedtak:**

- Nasjonalparkstyret godkjenner innkalling, saksliste og protokoll fra møte i Blåfjella-Skjækerfjella-Lierne nasjonalparkstyre 9. september 2020 med følgende tilføyelser under sak ST 49/2020 i sakslisten:
  1. Møteplan for 2021
  2. Delegering av myndighet fra nasjonalparkstyret til Arbeidsutvalget – søknader om oppføring av plattinger

**Forvalters tilrådning:**

- Nasjonalparkstyret godkjenner innkalling, saksliste og protokoll fra møte i Blåfjella-Skjækerfjella-Lierne nasjonalparkstyre 9. september 2020.



Utvalg	Utvalgssak	Møtedato
Blåfjella/Skjækerfjella-Lierne nasjonalparkstyre	25/2020	24.11.2020

ST 25/2020 NP-2020-25 Referatsaker

#### Referatsaker i perioden 2. september – 19. november 2020

Ref.nr.	Beskrivelse	Arkivnr.
24/2020	Møteprotokoll fra møte i Rådgivende utvalg 13. oktober 2020	2020/168
25/2020	Møteprotokoll fra e-postmøte i AU 15. 18. september 2020	2020/168
26/2020	Møteprotokoll fra AU-møte den 9. november 2020	2020/168
27/2020	Henvendelse fra Nordlandsforskning om spørreundersøkelse – evaluering av forvaltningsordningen	2020/4444
28/2020	Tilbakemelding til Nord-Trøndelag turistforening og Innherred turlag – turistforeningsstier i Skjækra – AU-2020-12	2020/12034
29/2020	Nasjonalparkkonferansen som Webinar – Miljødirektoratet 191120	2020/4444

#### Behandling i møte:

Ingen kommentarer

#### Vedtak:

- Nasjonalparkstyret tar referatsakene til orientering

#### Forvalters tilrådning:

- Nasjonalparkstyret tar referatsakene til orientering

Utvalg	Utvalgssak	Møtedato
Blåfjella/Skjækerfjella-Lierne nasjonalparkstyre	26/2020	24.11.2020

ST 26/2020 NP-2020-26 Rapport - administrative vedtak 02.09 – 19.11.2020

#### Administrative vedtak i perioden 2. september – 19. november 2020

ADM/nr	Beskrivelse	Arkivnr.
101/2020	Berglimyra og Klumplifjellet naturreservat - Berglia Jaktlag – Beltegående kjøretøy – uttransportering av felt elg	2020/9304
102/2020	Guslia naturreservat og Blåfjella-Skjækerfjella nasjonalpark – Gusli Skog – beltegående kjøretøy – uttransportering av felt elg	2020/9737
103/2020	Lierne nasjonalpark og Merkesfloen naturreservat – Bjørkås Reindrift – bruk av helikopter for ekstraordinært tilsyn i reindrift	2020/10260
104/2020	Arvaslia naturreservat – Svein Gjertsås – beltegående kjøretøy – uttransportering av felt elg	2020/10499
105/2020	Lierne nasjonalpark – Torgeir Breen – beltegående kjøretøy – uttransportering av felt elg	2020/10592
106/2020	Arvaslia naturreservat – Andreas Berg – beltegående kjøretøy – uttransportering av felt elg	2020/10876
107/2020	Blåfjella-Skjækerfjella nasjonalpark – Harbakvollen Seterlag – bruk av helikopter og barmarkskjøretøy – bygging av bru over Skjækra	2020/8010
108/2020	Blåfjella-Skjækerfjella nasjonalpark – Svein Olav Sagvold – avslag bruk av helikopter inn til Skjækerdalshytta	2020/11250
109/2020	Arvaslia naturreservat - Fjellstyrene i Lierne – beltegående kjøretøy – uttransportering av felt elg ved salg av dagskort	2020/11270
110/2020	Blåfjella-Skjækerfjella nasjonalpark – Skjækerfjella Beitelag – bruk av helikopter ved beitedyrleting	2020/11592
111/2020	Blåfjella-Skjækerfjella nasjonalpark – Kjetil Berg – bruk av ATV for uttransportering av felt elg	2020/12119
112/2020	Blåfjella-Skjækerfjella nasjonalpark – Terje Sigurdsen – bruk av snøscooter gjennom nasjonalparken til egen hytte ved Gjevsjøen	2020/11042
113/2020	Blåfjella-Skjækerfjella nasjonalpark – Storfloa naturreservat – Arild Dahl – bruk av snøscooter til egen hytte	2020/11815
114/2020	Blåfjella-Skjækerfjella nasjonalpark – Espen Haugan – bruk av snøscooter til egen hytte/seter på Kulsliseteren – gjenoppbygging av	2019/12432

hytte/seter etter brann

115/2020	Berglimyra og Klumplifjellet naturreservat – Tord Åberg – bruk av snøscooter gjennom naturreservat – bygging av hytte utenfor verneområde	2020/11781
116/2020	Blåfjella-Skjækerfjella nasjonalpark – Odd-Erik Gravbrøt Skjeflo – avslag bruk av snøscooter gjennom nasjonalparken til foreldres hytte ved Gressåmoen	2020/11953
117/2020	Lierne nasjonalpark – Fredrik Eiternes – bruk av ATV for uttransportering av felt elg	2020/13239
118/2020	Blåfjella-Skjækerfjella nasjonalpark – Arne Formo – bruk av snøscooter til egen hytte ved Medalsvatnet	2020/13121

**Behandling i møte:**

Bjørn Iversen

- Var fungerende nasjonalparkforvalter i tvil om det kunne fattes administrative vedtak i noen av sakene?

Fungerende nasjonalparkforvalter Inge Hafstad

- Med bakgrunn i den forvaltningspraksis som har vært tidligere var ikke fungerende nasjonalparkforvalter i tvil om dette.

Ellers ingen kommentarer

**Vedtak:**

- Nasjonalparkstyret tar de administrative vedtakene til orientering

**Forvalters tilrådning:**

- Nasjonalparkstyret tar de administrative vedtakene til orientering

Utvalg	Utvalgssak	Møtedato
Blåfjella/Skjækerfjella-Lierne nasjonalparkstyre	27/2020	24.11.2020

ST 27/2020 NP-2020-27 Prosedyre for varsling av reindrift ved bruk av helikopter

**Dokumenter i saken:**

1. NP-styremøte 24. november – møteprotokoll fra møte i Arbeidsutvalget 9. november 2020

**Behandling i møte:**

Ingen kommentarer

**Vedtak:**

Prosedyre for varsling av reindrift ved bruk av helikopter:

- Aktuelt reinbeitedistrikt skal ha kopi av alle vedtak der det gis tillatelse til motorisert ferdsel. Dette er fast prosedyre også i dag, og gjelder der det gis tillatelse til bruk av snøscooter, barmarkskjøretøy og bruk av helikopter og annen lavtflyging.
- Når det gis tillatelse til bruk av helikopter og annen lavtflyging skal det settes vilkår om at aktuelt reinbeitedistrikt skal kontaktes og informeres om når og hvor flygingen skal skje før turen(e) med helikopter starter. Kontaktopplysninger til minimum to personer i distriktet skal føres opp i tillatelsen.

**Forvalters tilråding:**

Prosedyre for varsling av reindrift ved bruk av helikopter:

- Aktuelt reinbeitedistrikt skal ha kopi av alle vedtak der det gis tillatelse til motorisert ferdsel. Dette er fast prosedyre også i dag, og gjelder der det gis tillatelse til bruk av snøscooter, barmarkskjøretøy og bruk av helikopter og annen lavtflyging.
- Når det gis tillatelse til bruk av helikopter og annen lavtflyging skal det settes vilkår om at aktuelt reinbeitedistrikt skal kontaktes og informeres om når og hvor flygingen skal skje før turen(e) med helikopter starter. Kontaktopplysninger til minimum to personer i distriktet skal føres opp i tillatelsen.

Utvalg	Utvalgssak	Møtedato
Blåfjella/Skjækerfjella-Lierne nasjonalparkstyre	28/2020	24.11.2020

ST 28/2020 NP-2020-28 Skjækra landskapsvernområde – oppfølging av avvik i byggesaker – Sture Sivertsen

**Dokumenter i saken:**

1. ST-2020-28 vedlegg 1 - Skjækra landskapsvernområde - ber om redegjørelse fra Sture Sivertsen 180920
2. ST-2020-28 vedlegg 2 - Skjækra landskapsvernområde - redegjørelse fra Sture Sivertsen 151020
3. NP-styremøte 24. november – møteprotokoll fra møte i Arbeidsutvalget 9. november 2020

**Behandling i møte:**

Fungerende nasjonalparkforvalter redegjorde for saksgangen og bakgrunnen for sakene ST 28/2020 – ST 35/2020. I sakene ST 28/2020 – ST 35/2020 er det arbeidsutvalgets tilrådning som legges frem.

Ellers ingen kommentarer

**Vedtak:**

- Saken utsettes til det er gjennomført en befaring av Arbeidsutvalget der hytteeier inviteres til å være med.

**Arbeidsutvalgets tilrådning:**

- Saken utsettes til det er gjennomført en befaring av Arbeidsutvalget der hytteeier inviteres til å være med.

Utvalg	Utvalgssak	Møtedato
Blåfjella/Skjækerfjella-Lierne nasjonalparkstyre	29/2020	24.11.2020

ST 29/2020 NP-2020-29 Skjækra landskapsvernområde – oppfølging av avvik i byggesaker – Jan Erik Wettre

**Dokumenter i saken:**

1. ST-2020-29 vedlegg 1 - Skjækra landskapsvernområde - ber om redegjørelse fra Jan Erik Wettre 180920
2. ST-2020-29 vedlegg 2 - Skjækra landskapsvernområde - redegjørelse fra Jan Erik Wettre 141020
3. NP-styremøte 24. november – møteprotokoll fra møte i Arbeidsutvalget 9. november 2020

**Behandling i møte:**

Fungerende nasjonalparkforvalter redegjorde for saksgangen og bakgrunnen for sakene ST 28/2020 – ST 35/2020. I sakene ST 28/2020 – ST 35/2020 er det arbeidsutvalgets tilrådning som legges frem.

Forslag fra Bente Estil om et tredje kulepunkt:

- Nasjonalparkstyret delegerer til Arbeidsutvalget å behandle dispensasjonssøknaden.

**Votering:**

Arbeidsutvalgets tilrådning med tilleggsforslag fra Bente Estil	9 stemmer
Arbeidsutvalgets tilrådning	0 stemmer

**Vedtak:**

- Vedhuset er revet i løpet av sommeren 2020, og Nasjonalparkstyret anser denne delen av saken som ferdig rettet.
- Nasjonalparkstyret ber om at Wettre sender inn søknad om dispensasjon fra verneforskriften for Skjækra landskapsvernområde for oppføring av hundehus og plating. Søknaden må være innsendt innen 31. desember 2020. Hvis søknaden ikke er innsendt innen fristen vil nasjonalparkstyret fatte vedtak om retting med hjemmel i naturmangfoldlovens § 69 *retting og avbøtende tiltak*.
- Nasjonalparkstyret delegerer til Arbeidsutvalget å behandle dispensasjonssøknaden.

**Arbeidsutvalgets tilrådning:**

- Vedhuset er revet i løpet av sommeren 2020, og Nasjonalparkstyret anser denne delen av saken som ferdig rettet.
- Nasjonalparkstyret ber om at Wettre sender inn søknad om dispensasjon fra verneforskriften for Skjækra landskapsvernområde for oppføring av hundehus og plating. Søknaden må være innsendt innen 31. desember 2020. Hvis søknaden ikke er innsendt innen fristen vil nasjonalparkstyret fatte vedtak om retting med hjemmel i naturmangfoldlovens § 69 *retting og avbøtende tiltak*.

Utvalg	Utvalgssak	Møtedato
Blåfjella/Skjækerfjella-Lierne nasjonalparkstyre	30/2020	24.11.2020

ST 30/2020 NP-2020-30 Skjækra landskapsvernområde – oppfølging av avvik i byggesaker – Berit Gotvasli og Anne Kari Gotvasli

**Dokumenter i saken:**

1. ST-2020-30 vedlegg 1 - Skjækra landskapsvernområde - ber om redegjørelse fra Berit og Anne Kari Gotvasli 180920
2. ST-2020-30 vedlegg 2 - Skjækra landskapsvernområde - redegjørelse fra Berit og Anne Kari Gotvasli 151020
3. NP-styremøte 24. november – møteprotokoll fra møte i Arbeidsutvalget 9. november 2020

**Behandling i møte:**

Fungerende nasjonalparkforvalter redegjorde for saksgangen og bakgrunnen for sakene ST 28/2020 – ST 35/2020. I sakene ST 28/2020 – ST 35/2020 er det arbeidsutvalgets tilrådning som legges frem.

Styreleder Bente Estil orienterte om e-post fra Miljødirektoratet datert 23. november 2020 som påpekte bl.a. følgende, sitat: *Ut fra hvordan de ulike sakene har blitt behandlet, ser vi at det er valgt en annen fremgangsmåte enn hva som er anbefalt i veilederen om oppfølging av ulovlige forhold i verneområder. Dette innebærer at flere av de tiltakene som er utført utover den gitte dispensasjonen, blir stående uten søknadsbehandling og evt. tillatelse etter verneforskriften, eller får en reaksjon hvor det følges opp med pålegg om retting*, sitat slutt.

Med bakgrunn i e-posten fra Miljødirektoratet endrer Arbeidsutvalget sin tilrådning fra:

- Avviket mellom dispensasjon og faktisk bygningsmasse er forklart med at utlekting og bordkledning på hytte og uthus ikke er tatt med ved beregning av arealet på bygningene.
- Nasjonalparkstyret tar redegjørelsen til etterretning, og anser saken som avsluttet.

Til:

- Avviket mellom dispensasjon og faktisk bygningsmasse er forklart med at utlekting og bordkledning på hytte og uthus ikke er tatt med ved beregning av arealet på bygningene.
- Nasjonalparkstyret tar redegjørelsen til etterretning.
- Nasjonalparkstyret ber om at det søkes dispensasjon fra verneforskriften for utvidelse av hytta med 5,4 m<sup>2</sup> og utvidelse av uthuset med 1,2 m<sup>2</sup>.
- Nasjonalparkstyret delegerer til Arbeidsutvalget å behandle dispensasjonssøknaden.

**Vedtak:**

- Avviket mellom dispensasjon og faktisk bygningsmasse er forklart med at utlekting og bordkledning på hytte og uthus ikke er tatt med ved beregning av arealet på bygningene.
- Nasjonalparkstyret tar redegjørelsen til etterretning.
- Nasjonalparkstyret ber om at det søkes dispensasjon fra verneforskriften for utvidelse av hytta med 5,4 m<sup>2</sup> og utvidelse av uthuset med 1,2 m<sup>2</sup>.
- Nasjonalparkstyret delegerer til Arbeidsutvalget å behandle dispensasjonssøknaden.

**Arbeidsutvalgets opprinnelige tilrådning:**

- Avviket mellom dispensasjon og faktisk bygningsmasse er forklart med at utlekting og bordkledning på hytte og uthus ikke er tatt med ved beregning av arealet på bygningene.
- Nasjonalparkstyret tar redegjørelsen til etterretning, og anser saken som avsluttet.



Utvalg	Utvalgssak	Møtedato
Blåfjella/Skjækerfjella-Lierne nasjonalparkstyre	31/2020	24.11.2020

ST 31/2020 NP-2020-31 Skjækra landskapsvernområde – oppfølging av avvik i byggesaker – Tor Ketil Saurset

#### Dokumenter i saken:

1. ST-2020-31 vedlegg 1 - Skjækra landskapsvernområde - ber om redegjørelse fra Tor Ketil Saurset 180920
2. ST-2020-31 vedlegg 2 - Skjækra landskapsvernområde - redegjørelse fra Tor Ketil Saurset 151020
3. NP-styremøte 24. november – møteprotokoll fra møte i Arbeidsutvalget 9. november 2020

#### Behandling i møte:

Fungerende nasjonalparkforvalter redegjorde for saksgangen og bakgrunnen for sakene ST 28/2020 – ST 35/2020. I sakene ST 28/2020 – ST 35/2020 er det arbeidsutvalgets tilrådning som legges frem.

Forslag fra Bente Estil om et tredje kulepunkt:

- Nasjonalparkstyret delegerer til Arbeidsutvalget å behandle dispensasjonssøknaden.

#### Votering:

Arbeidsutvalgets tilrådning med tilleggsforslag fra Bente Estil	9 stemmer
Arbeidsutvalgets tilrådning	0 stemmer

#### Vedtak:

- Nasjonalparkstyret ber om at Saurset sender inn søknad om dispensasjon fra verneforskriften for Skjækra landskapsvernområde for oppføring av plattung. Søknaden må være innsendt innen 31. desember 2020. Hvis søknaden ikke er innsendt innen fristen vil nasjonalparkstyret fatte vedtak om retting med hjemmel i naturmangfoldlovens § 69 *retting og avbøtende tiltak*.
- Hytta og uthuset har vært uendret siden 1995. Dette er før vernet ble vedtatt i 2004, og har derfor ingen relevans i denne saken.
- Nasjonalparkstyret delegerer til Arbeidsutvalget å behandle dispensasjonssøknaden.

#### Arbeidsutvalgets tilrådning:

- Nasjonalparkstyret ber om at Saurset sender inn søknad om dispensasjon fra verneforskriften for Skjækra landskapsvernområde for oppføring av plattung. Søknaden må være innsendt innen 31. desember 2020. Hvis søknaden ikke er innsendt innen fristen vil nasjonalparkstyret fatte vedtak om retting med hjemmel i naturmangfoldlovens § 69 *retting og avbøtende tiltak*.
- Hytta og uthuset har vært uendret siden 1995. Dette er før vernet ble vedtatt i 2004, og har derfor ingen relevans i denne saken.

Utvalg	Utvalgssak	Møtedato
Blåfjella/Skjækerfjella-Lierne nasjonalparkstyre	32/2020	24.11.2020

ST 32/2020 NP-2020-32 Blåfjella-Skjækerfjella nasjonalpark – oppfølging av avvik i byggesaker – Arild Dahl

#### Dokumenter i saken:

1. ST-2020-32 vedlegg 1 – Blåfjella-Skjækerfjella nasjonalpark - ber om redegjørelse fra Arild Dahl 180920
2. ST-2020-32 vedlegg 2 – Blåfjella-Skjækerfjella nasjonalpark - redegjørelse fra Arild Dahl 121020
3. NP-styremøte 24. november – møteprotokoll fra møte i Arbeidsutvalget 9. november 2020

#### Behandling i møte:

Fungerende nasjonalparkforvalter redegjorde for saksgangen og bakgrunnen for sakene ST 28/2020 – ST 35/2020. I sakene ST 28/2020 – ST 35/2020 er det arbeidsutvalgets tilrådning som legges frem.

Styreleder Bente Estil orienterte om e-post fra Miljødirektoratet datert 23. november 2020 som påpekte bl.a. følgende, sitat: *Ut fra hvordan de ulike sakene har blitt behandlet, ser vi at det er valgt en annen fremgangsmåte enn hva som er anbefalt i veilederen om oppfølging av ulovlige forhold i verneområder. Dette innebærer at flere av de tiltakene som er utført utover den gitte dispensasjonen, blir stående uten søknadsbehandling og evt. tillatelse etter verneforskriften, eller får en reaksjon hvor det følges opp med pålegg om retting*, sitat slutt.

Med bakgrunn i e-posten fra Miljødirektoratet endrer Arbeidsutvalget sin tilrådning fra:

- Avviket mellom dispensasjon og faktisk bygningsmasse er forklart med at utlekting og bordkledning på uthus ikke er tatt med ved beregning av arealet på bygningen. Nasjonalparkstyret tar redegjørelsen til etterretning, og anser saken som avsluttet.

Til:

- Avviket mellom dispensasjon og faktisk bygningsmasse er forklart med at utlekting og bordkledning på uthus ikke er tatt med ved beregning av arealet på bygningen.
- Nasjonalparkstyret tar redegjørelsen til etterretning.
- Nasjonalparkstyret ber om at det søkes dispensasjon fra verneforskriften for utvidelse av uthuset med 1,0 m<sup>2</sup>.
- Nasjonalparkstyret delegerer til Arbeidsutvalget å behandle dispensasjonssøknaden.

#### Vedtak:

- Avviket mellom dispensasjon og faktisk bygningsmasse er forklart med at utlekting og bordkledning på uthus ikke er tatt med ved beregning av arealet på bygningen.
- Nasjonalparkstyret tar redegjørelsen til etterretning.
- Nasjonalparkstyret ber om at det søkes dispensasjon fra verneforskriften for utvidelse av uthuset med 1,0 m<sup>2</sup>.
- Nasjonalparkstyret delegerer til Arbeidsutvalget å behandle dispensasjonssøknaden.

#### Arbeidsutvalgets opprinnelige tilrådning:

- Avviket mellom dispensasjon og faktisk bygningsmasse er forklart med at utlekting og bordkledning på uthus ikke er tatt med ved beregning av arealet på bygningen. Nasjonalparkstyret tar redegjørelsen til etterretning, og anser saken som avsluttet.

Utvalg	Utvalgssak	Møtedato
Blåfjella/Skjækerfjella-Lierne nasjonalparkstyre	33/2020	24.11.2020

ST 33/2020 NP-2020-33 Skjækra landskapsvernområde – oppfølging av avvik i byggesaker – Erling Fuglesang

#### Dokumenter i saken:

1. ST-2020-33 vedlegg 1 – Skjækra landskapsvernområde - ber om redegjørelse fra Erling Fuglesang 180920
2. ST-2020-33 vedlegg 2 – Skjækra landskapsvernområde - redegjørelse fra Erling Fuglesang 051020
3. ST-2020-33 vedlegg 3 – Skjækra landskapsvernområde – svar på brev datert 05.10.2020 – e-post til Erling Fuglesang 10.11.2020
4. ST-2020-33 vedlegg 4 – e-post fra Erling Fuglesang 11.11.2020
5. ST-2020-33 vedlegg 5 – svar på e-post fra Erling Fuglesang 11.11.2020
6. NP-styremøte 24. november – møteprotokoll fra møte i Arbeidsutvalget 9. november 2020

#### Behandling i møte:

Fungerende nasjonalparkforvalter redegjorde for saksgangen og bakgrunnen for sakene ST 28/2020 – ST 35/2020. I sakene ST 28/2020 – ST 35/2020 er det arbeidsutvalgets tilrådning som legges frem.

Styreleder Bente Estil orienterte om e-post fra Miljødirektoratet datert 23. november 2020 som påpekte bl.a. følgende, sitat: *Ut fra hvordan de ulike sakene har blitt behandlet, ser vi at det er valgt en annen fremgangsmåte enn hva som er anbefalt i veilederen om oppfølging av ulovlige forhold i verneområder. Dette innebærer at flere av de tiltakene som er utført utover den gitte dispensasjonen, blir stående uten søknadsbehandling og evt. tillatelse etter verneforskriften, eller får en reaksjon hvor det følges opp med pålegg om retting, sitat slutt.*

Med bakgrunn i e-posten fra Miljødirektoratet endrer Arbeidsutvalget sin tilrådning fra:

- Avviket mellom dispensasjon og faktisk bygningsmasse på hytta er forklart med at areal er oppmålt med utgangspunkt i utvendig svill, slik at utlekting og bordkledning ikke er tatt med ved beregning av arealet på bygningen. Nasjonalparkstyret tar redegjørelsen til etterretning, og anser saken om arealet av hytta og uthus som avsluttet.
- Nasjonalparkstyret ber om at Fuglesang sender inn søknad om dispensasjon fra verneforskriften for Skjækra landskapsvernområde for oppføring av:
  - Mast med solceller på 2 meter x 3 meter
  - Vindmølle for 12V anlegg
- Søknaden må være innsendt innen 31. desember 2020. Hvis søknaden ikke er innsendt innen fristen vil nasjonalparkstyret fatte vedtak om retting med hjemmel i naturmangfoldlovens § 69 *retting og avbøtende tiltak*.

Til:

- Avviket mellom dispensasjon og faktisk bygningsmasse på hytta er forklart med at areal er oppmålt med utgangspunkt i utvendig svill, slik at utlekting og bordkledning ikke er tatt med ved beregning av arealet på bygningen.
- Nasjonalparkstyret tar redegjørelsen til etterretning.
- Nasjonalparkstyret ber om at Fuglesang sender inn søknad om dispensasjon fra verneforskriften for Skjækra landskapsvernområde for oppføring av:
  - Nasjonalparkstyret ber om at det søkes dispensasjon fra verneforskriften for utvidelse av hytta med 4,9 m<sup>2</sup>.

- Mast med solceller på 2 meter x 3 meter
- Vindmølle for 12V anlegg
- Søknaden må være innsendt innen 31. desember 2020. Hvis søknaden ikke er innsendt innen fristen vil nasjonalparkstyret fatte vedtak om retting med hjemmel i naturmangfoldlovens § 69 *retting og avbøtende tiltak*.
- Nasjonalparkstyret delegerer til Arbeidsutvalget å behandle dispensasjonssøknaden om utvidelse av hytta.
- Søknad om oppføring av solcellepanel og vindmølle for 12V anlegg skal behandles av nasjonalparkstyret.

#### **Vedtak:**

- Avviket mellom dispensasjon og faktisk bygningsmasse på hytta er forklart med at areal er oppmålt med utgangspunkt i utvendig svill, slik at utlekting og bordkledning ikke er tatt med ved beregning av arealet på bygningen.
- Nasjonalparkstyret tar redegjørelsen til etterretning.
- Nasjonalparkstyret ber om at Fuglesang sender inn søknad om dispensasjon fra verneforskriften for Skjækra landskapsvernområde for oppføring av:
  - Nasjonalparkstyret ber om at det søkes dispensasjon fra verneforskriften for utvidelse av hytta med 4,9 m<sup>2</sup>.
  - Mast med solceller på 2 meter x 3 meter
  - Vindmølle for 12V anlegg
- Søknaden må være innsendt innen 31. desember 2020. Hvis søknaden ikke er innsendt innen fristen vil nasjonalparkstyret fatte vedtak om retting med hjemmel i naturmangfoldlovens § 69 *retting og avbøtende tiltak*.
- Nasjonalparkstyret delegerer til Arbeidsutvalget å behandle dispensasjonssøknaden om utvidelse av hytta.
- Søknad om oppføring av solcellepanel og vindmølle for 12V anlegg skal behandles av nasjonalparkstyret.

#### **Arbeidsutvalgets opprinnelige tilrådning:**

- Avviket mellom dispensasjon og faktisk bygningsmasse på hytta er forklart med at areal er oppmålt med utgangspunkt i utvendig svill, slik at utlekting og bordkledning ikke er tatt med ved beregning av arealet på bygningen. Nasjonalparkstyret tar redegjørelsen til etterretning, og anser saken om arealet av hytta og uthus som avsluttet.
- Nasjonalparkstyret ber om at Fuglesang sender inn søknad om dispensasjon fra verneforskriften for Skjækra landskapsvernområde for oppføring av:
  - Mast med solceller på 2 meter x 3 meter
  - Vindmølle for 12V anlegg
- Søknaden må være innsendt innen 31. desember 2020. Hvis søknaden ikke er innsendt innen fristen vil nasjonalparkstyret fatte vedtak om retting med hjemmel i naturmangfoldlovens § 69 *retting og avbøtende tiltak*.

Utvalg	Utvalgssak	Møtedato
Blåfjella/Skjærkerfjella-Lierne nasjonalparkstyre	34/2020	24.11.2020

ST 34/2020 NP-2020-34 Arvaslia naturreservat – oppfølging av avvik i byggesaker – Fjellstyrene i Lierne

#### Dokumenter i saken:

1. ST-2020-34 vedlegg 1 – Arvaslia naturreservat - ber om redegjørelse fra Fjellstyrene i Lierne 180920
2. ST-2020-34 vedlegg 2 – Arvaslia naturreservat - redegjørelse fra Fjellstyrene i Lierne 220920
3. NP-styremøte 24. november – møteprotokoll fra møte i Arbeidsutvalget 9. november 2020

#### Behandling i møte:

Fungerende nasjonalparkforvalter redegjorde for saksgangen og bakgrunnen for sakene ST 28/2020 – ST 35/2020. I sakene ST 28/2020 – ST 35/2020 er det arbeidsutvalgets tilrådning som legges frem.

Forslag fra Bente Estil om et tredje kulepunkt:

- Nasjonalparkstyret delegerer til Arbeidsutvalget å behandle dispensasjonssøknaden.

#### Votering:

Arbeidsutvalgets tilrådning med tilleggsforslag fra Bente Estil	9 stemmer
Arbeidsutvalgets tilrådning	0 stemmer

#### Vedtak:

- Nasjonalparkstyret ber om at Fjellstyrene i Lierne sender inn søknad om dispensasjon fra verneforskriften for Arvaslia naturreservat for utvidelse av verandaen fra 18 m<sup>2</sup> til 22 m<sup>2</sup>. Søknaden må være innsendt innen 31. desember 2020. Hvis søknaden ikke er innsendt innen fristen vil nasjonalparkstyret fatte vedtak om retting med hjemmel i naturmangfoldlovens § 69 *retting og avbøtende tiltak*.
- Nasjonalparkstyret delegerer til Arbeidsutvalget å behandle dispensasjonssøknaden.

#### Arbeidsutvalgets tilrådning:

- Nasjonalparkstyret ber om at Fjellstyrene i Lierne sender inn søknad om dispensasjon fra verneforskriften for Arvaslia naturreservat for utvidelse av verandaen fra 18 m<sup>2</sup> til 22 m<sup>2</sup>. Søknaden må være innsendt innen 31. desember 2020. Hvis søknaden ikke er innsendt innen fristen vil nasjonalparkstyret fatte vedtak om retting med hjemmel i naturmangfoldlovens § 69 *retting og avbøtende tiltak*.

Utvalg	Utvalgssak	Møtedato
Blåfjella/Skjækerfjella-Lierne nasjonalparkstyre	35/2020	24.11.2020

ST 35/2020 NP-2020-35 Skjækra landskapsvernområde – tilbakemelding på spørsmål om metode for oppmåling av hytter – Eivind Grande Gudding

#### Dokumenter i saken:

1. ST-2020-35 vedlegg 1 – Skjækra landskapsvernområde – kommentarer til oppmåling av hytter – Eivind Grande Gudding 131020
2. NP-styremøte 24. november – møteprotokoll fra møte i Arbeidsutvalget 9. november 2020

#### Behandling i møte:

Fungerende nasjonalparkforvalter redegjorde for saksgangen og bakgrunnen for sakene ST 28/2020 – ST 35/2020. I sakene ST 28/2020 – ST 35/2020 er det arbeidsutvalgets tilrådning som legges frem.

Forslag fra Bjørn Iversen om å endre tilrådnigen fra:

- Når det gjelder henvendelsen fra Gudding om oppmåling av hytter i Skjækra LVO, gis det tilbakemelding om at, hvis ikke annet er oppgitt, så måles areal av bygninger med utgangspunkt i utvendig svill.

Til:

- Når det gjelder henvendelsen fra Gudding om oppmåling av hytter i Skjækra LVO, gis det tilbakemelding om at, hvis ikke annet er oppgitt og med bakgrunn i vedlagte saksfremlegg, så måles areal av bygninger med utgangspunkt i utvendig svill.

#### Votering:

Arbeidsutvalgets tilrådning med forslag om endring fra Bjørn Iversen 9 stemmer  
Arbeidsutvalgets tilrådning 0 stemmer

#### Vedtak:

- Når det gjelder henvendelsen fra Gudding om oppmåling av hytter i Skjækra LVO, gis det tilbakemelding om at, hvis ikke annet er oppgitt og med bakgrunn i vedlagte saksfremlegg, så måles areal av bygninger med utgangspunkt i utvendig svill.

#### Arbeidsutvalgets tilrådning:

- Når det gjelder henvendelsen fra Gudding om oppmåling av hytter i Skjækra LVO, gis det tilbakemelding om at, hvis ikke annet er oppgitt, så måles areal av bygninger med utgangspunkt i utvendig svill.

Utvalg	Utvalgssak	Møtedato
Blåfjella/Skjækerfjella-Lierne nasjonalparkstyre	36/2020	24.11.2020

ST 36/2020 NP-2020-36 Flere verneområder - status revidering av forvaltningsplanene – revidert fremdriftsplan

#### Dokumenter i saken:

1. ST-2020-36 vedlegg 1 - Blåfjella-Skjækerfjella-Lierne nasjonalparkstyre - prosjektplan revidering av forvaltningsplanene - NP-2016-18
2. ST-2020-36 vedlegg 2 - Blåfjella-Skjækerfjella-Lierne nasjonalparkstyre - revidert fremdriftsplan forvaltningsplanene - NP-2017-39
3. ST-2020-36 vedlegg 3 - Blåfjella-Skjækerfjella-Lierne nasjonalparkstyre - prosjektplan besøksstrategi - NP-2017-09
4. ST-2020-36 vedlegg 4 - Blåfjella-Skjækerfjella-Lierne nasjonalparkstyre - godkjent besøksstrategi

#### Behandling i møte:

Bente Estil – det kan bli nødvendig å revidere den på nytt når ny nasjonalparkforvalter er på plass.

Ellers ingen kommentarer

#### Vedtak:

Blåfjella-Skjækerfjella-Lierne nasjonalparkstyre vedtar følgende revidert fremdriftsplan for revideringen av forvaltningsplanene for Skjækra landskapsvernområde, Blåfjella-Skjækerfjella nasjonalpark og Lierne nasjonalpark:

Tabell 2: Forslag til revidert fremdriftsplan for revideringen av forvaltningsplanene for Skjækra landskapsvernområde, Blåfjella-Skjækerfjella nasjonalpark og Lierne nasjonalpark (det som står i gult er gjennomført).

Aktivitet	Ansvarlig	Måned	År
Godkjent prosjektplan	Np- styre	Juni	2016
Oppstartsmelding – sendes ut til alle berørte parter	Np- styre	November	2016
Oppstartsmøter med grunneierne, kommunen og andre brukerinteresser	NP-forvalter	Januar - Mars	2017
Høringsfrist oppstartsmelding	NP-forvalter	Mai	2017
Oppsummering av tilbakemelding på oppstartsmelding og oppstartsmøtene	Np- styre	Juni	2017
Godkjent prosjektplan for besøksstrategi	NP-styre	Juni	2017
Møte med Rådgivende utvalg	Leder RU	November	2017
Særmøter med spesielle brukerinteresser	NP-forvalter	Jan - Mars	2018
Planarbeid, befaringer og kartlegging/dokumentering. Resultat brukerundersøkelsene.	NP-forvalter	Mars - August	2018
Besøksstrategi for godkjent for Skjækra landskapsvernområde, Blåfjella-Skjækerfjella nasjonalpark og Lierne nasjonalpark	Miljødirektoratet	Juni	2020

Ferdig utkast til retningslinjer for byggesaker	NP- styre	Mars	2021
Ferdig planutkast	NP- styre	November	2021
Planutkast sendes Miljødirektoratet for faglig gjennomgang	NP-styre	November	2021
Faglig tilbakemelding - gjennomgang av planutkast	Miljødirektoratet	Januar	2022
Tilpasninger etter faglig gjennomgang	NP-forvalter	Februar	2022
Planutkast (for høring)	NP- styre	Februar	2022
Presentasjon av planutkast for grunneierne, kommunen og andre brukerinteresser.	NP-forvalter	Mars	2022
Konsultasjon med Sametinget	NP-forvalter	Mars	2022
Høringsfrist	NP-forvalter	Juli	2022
Merknadsbehandling. Oppsummering av høringsinnspill.	NP- styre	August	2022
Oversendelse av forslag til forvaltningsplaner og oppsummering av høringsuttalelsene til Miljødirektoratet	NP-forvalter	September	2022
Godkjenning forvaltningsplan	Miljødirektoratet	November	2022
Ferdigstilling og publisering av forvaltningsplan	NP-forvalter	Desember	2022

#### Forvalters tilrådning:

Blåfjella-Skjækerfjella-Lierne nasjonalparkstyre vedtar følgende revidert fremdriftsplan for revideringen av forvaltningsplanene for Skjækra landskapsvernområde, Blåfjella-Skjækerfjella nasjonalpark og Lierne nasjonalpark:

Tabell 2: Forslag til revidert fremdriftsplan for revideringen av forvaltningsplanene for Skjækra landskapsvernområde, Blåfjella-Skjækerfjella nasjonalpark og Lierne nasjonalpark (det som står i gult er gjennomført).

Aktivitet	Ansvarlig	Måned	År
Godkjent prosjektplan	Np- styre	Juni	2016
Oppstartsmelding – sendes ut til alle berørte parter	Np- styre	November	2016
Oppstartsmøter med grunneierne, kommunen og andre brukerinteresser	NP-forvalter	Januar - Mars	2017
Høringsfrist oppstartsmelding	NP-forvalter	Mai	2017
Oppsummering av tilbakemelding på oppstartsmelding og oppstartsmøtene	Np- styre	Juni	2017
Godkjent prosjektplan for besøksstrategi	NP-styre	Juni	2017
Møte med Rådgivende utvalg	Leder RU	November	2017
Særmøter med spesielle brukerinteresser	NP-forvalter	Jan - Mars	2018
Planarbeid, befaringer og kartlegging/dokumentering. Resultat brukerundersøkelsene.	NP-forvalter	Mars - August	2018
Besøksstrategi for godkjent for Skjækra landskapsvernområde, Blåfjella-Skjækerfjella nasjonalpark og Lierne nasjonalpark	Miljødirektoratet	Juni	2020
Ferdig utkast til retningslinjer for byggesaker	NP- styre	Mars	2021
Ferdig planutkast	NP- styre	November	2021



Planutkast sendes Miljødirektoratet for faglig gjennomgang	NP-styre	November	2021
Faglig tilbakemelding - gjennomgang av planutkast	Miljødirektoratet	Januar	2022
Tilpasninger etter faglig gjennomgang	NP-forvalter	Februar	2022
Planutkast (for høring)	NP- styre	Februar	2022
Presentasjon av planutkast for grunneierne, kommunen og andre brukerinteresser.	NP-forvalter	Mars	2022
Konsultasjon med Sametinget	NP-forvalter	Mars	2022
Høringsfrist	NP-forvalter	Juli	2022
Merknadsbehandling. Oppsummering av høringsinnspill.	NP- styre	August	2022
Oversendelse av forslag til forvaltningsplaner og oppsummering av høringsuttalelsene til Miljødirektoratet	NP-forvalter	September	2022
Godkjenning forvaltningsplan	Miljødirektoratet	November	2022
Ferdigstilling og publisering av forvaltningsplan	NP-forvalter	Desember	2022

Utvalg	Utvalgssak	Møtedato
Blåfjella/Skjækerfjella-Lierne nasjonalparkstyre	37/2020	24.11.2020

ST 37/2020 NP-2020-37 Flere verneområder - bestillingsdialog med SNO/Miljødirektoratet 2021

- Tiltaksmidler 2021
- Bestilling av SNO ressurs 2021

#### Dokumenter i saken:

1. ST-2020-37 vedlegg 1 – Blåfjella-Skjækerfjella-Lierne nasjonalparkstyre – rammer og opplegg for bestillingsdialogen – Miljødirektoratet 031120
2. ST-2020-37 vedlegg 2 – Blåfjella-Skjækerfjella-Lierne nasjonalparkstyre – strategi for bruk av midler til tiltak i verneområder – Miljødirektoratet 031120
3. ST-2020-37 vedlegg 3 – Blåfjella-Skjækerfjella-Lierne nasjonalparkstyre – enkelt notat – festeanordning for verneskilt – Miljødirektoratet 031120
4. ST-2020-37 vedlegg 4 – Blåfjella-Skjækerfjella-Lierne nasjonalparkstyre – sluttrapport prosjekt Skjækerstien - Snåsa fjellstyre 191020
5. ST-2020-37 vedlegg 5 – Blåfjella-Skjækerfjella-Lierne nasjonalparkstyre – sluttrapport prosjekt Raudbergstien – Fjellstyrene i Lierne 121020
6. ST-2020-37 vedlegg 6 – Blåfjella-Skjækerfjella-Lierne nasjonalparkstyre – innspill til bestillingsdialogen 2021 Lakavasstien - Fjellstyrene i Lierne 171120
7. ST-2020-37 vedlegg 7 – Blåfjella-Skjækerfjella-Lierne nasjonalparkstyre – innspill til bestillingsdialogen 2021 Lakavasstien - Fjellstyrene i Lierne 171120
8. ST-2020-37 vedlegg 8 – Blåfjella-Skjækerfjella-Lierne nasjonalparkstyre – innspill til bestillingsdialogen 2021 Hovedinnfallsport Grønningen - Statskog 131120
9. ST-2020-37 vedlegg 9 – Blåfjella-Skjækerfjella-Lierne nasjonalparkstyre – Grønningen - prosjekt gangsti – Statskog 131120
10. ST-2020-37 vedlegg 10 – Blåfjella-Skjækerfjella-Lierne nasjonalparkstyre – intensjonsavtale om tilrettelegging – Statskog 131120
11. ST-2020-37 vedlegg 11 – Blåfjella-Skjækerfjella-Lierne nasjonalparkstyre – prosjektbeskrivelse tiltak 2 – 5 – Statskog 131120
12. ST-2020-37 vedlegg 12 – Blåfjella-Skjækerfjella-Lierne nasjonalparkstyre - godkjent besøksstrategi - Nasjonalparkstyret 030620

#### Behandling i møte:

Ingen kommentarer

#### Vedtak:

Blåfjella-Skjækerfjella-Lierne nasjonalparkstyre delegerer til Arbeidsutvalget å fatte endelig vedtak om bestilling av tiltaksmidler og SNO-ressurs, samt innmelding av behov for driftsmidler for 2021. Følgende tiltak og SNO-ressurs skal prioriteres av Arbeidsutvalget:

##### 1. Prioriterte tiltak

- a. Prosjekt som ennå ikke er ferdigstilt
  - i. Raudbergstien
  - ii. Forsterking av barmarkskjøretrasé inn til Harbakvollen
  - iii. Oppgradering av hovedinnfallsportene etter ny designermanual

##### 2. Bestilling av SNO-ressurs i 2021

- a. Styret ber om kontroll av alle dispensasjoner gitt i byggesaker i Skjækra LVO fra opprettelsen i 2004

- b. Styret ber om at alle bygninger i Skjækra LVO blir fotografert på nytt, slik at vi kan sammenligne med bilder tatt rett etter vernet i 2005.
- c. Det har blitt foretatt forsiktig hogst for uttak av trevirke til brensel og materialer for vedlikehold av bygninger med bakgrunn i forskjellige driftsplaner siden 2013. Styret ber om at SNO foretar en evaluering av hogsten, og vurderer om hogsten har hatt en vesentlig negativ påvirkning på verneverdiene.

**Forvalters tilråding:**

Blåfjella-Skjækerfjella-Lierne nasjonalparkstyre delegerer til Arbeidsutvalget å fatte endelig vedtak om bestilling av tiltaksmidler og SNO-ressurs, samt innmelding av behov for driftsmidler for 2021. Følgende tiltak og SNO-ressurs skal prioriteres av Arbeidsutvalget:

**3. Prioriterte tiltak**

- a. Prosjekt som ennå ikke er ferdigstilt
  - i. Raudbergstien
  - ii. Forsterking av barmarkskjøretrasé inn til Harbakvollen
  - iii. Oppgradering av hovedinnfallsportene etter ny designmanual

**4. Bestilling av SNO-ressurs i 2021**

- a. Styret ber om kontroll av alle dispensasjoner gitt i byggesaker i Skjækra LVO fra opprettelsen i 2004
- b. Styret ber om at alle bygninger i Skjækra LVO blir fotografert på nytt, slik at vi kan sammenligne med bilder tatt rett etter vernet i 2005.
- c. Det har blitt foretatt forsiktig hogst for uttak av trevirke til brensel og materialer for vedlikehold av bygninger med bakgrunn i forskjellige driftsplaner siden 2013. Styret ber om at SNO foretar en evaluering av hogsten, og vurderer om hogsten har hatt en vesentlig negativ påvirkning på verneverdiene.

Utvalg	Utvalgssak	Møtedato
Blåfjella/Skjækerfjella-Lierne nasjonalparkstyre	38/2020	24.11.2020

ST 38/2020 NP-2020-38 Lierne nasjonalpark - driftsplan næringsvirksomhet – Løvsjølia Vestre

#### Dokumenter i saken:

1. ST-2020-38 vedlegg 1 – Lierne nasjonalpark - driftsplan for næringsvirksomhet 2021 - 2024 - Løvsjølia Vestre

#### Behandling i møte:

Ingen kommentarer

#### Vedtak:

Med hjemmel i verneforskriften for Lierne / Lijre nasjonalpark fastsatt ved kongelig resolusjon av 17. desember 2004 har Nasjonalparkstyret fattet følgende vedtak:

- Driftsplanen 2015 – 2019 for Løvsjølia Vestre, Gnr 20 / Bnr 4, **videreføres som ny driftsplan for fireårsperiode fra 2021 – 2024** som grunnlag for dispensasjoner for eiendommens aktivitet i Lierne / Lijre nasjonalpark.
- Det **gis** dispensasjon fra verneforskriften, **§ 3 pkt. 6.3 a)**, for å benytte snøscooter i forbindelse med transport av ved, materialer og utstyr til hytte, drift av utleiehytter og tilsyn med båt.
- Dispensasjonen gjelder for periode 2020/21 – 2023/24 (30. april 2024).
- Dispensasjonen gjelder samlet for følgende formål:
  - Drift og vedlikehold av Rørtjønnhytta
  - Drift og vedlikehold av Blanktjønnhytta
  - Transport av ved til begge hyttene
  - Drift og vedlikehold av båt
- Det **gis** følgende dispensasjon:
  - **2 (to) dager** til innkjøring av ved til begge hyttene.
  - **20 (tyve) turer** til drift og vedlikehold av hyttene og båt.
- Tillatelsen gjelder for kjøring på snødekt mark til og med **30. april hvert år**.
- Det skal tas hensyn til mennesker, dyreliv, reindrift og vegetasjon.
- Tillatelsen gjelder bare for den delen av kjøretretraseen som befinner seg innenfor nasjonalparkens grenser.
- Tillatelsen gjelder ikke i forhold til motorferdselloven og forskrift gitt i medhold av denne.
- Det skal føres kjørebok **for hvert år**.
- Kjørere skal, før turen starter, notere dato og klokkeslett for turstart i kjøreboka. Utfylt kjørebok skal medbringes under kjøreturen sammen med denne tillatelsen.
- Kjøreboka **for hvert år** skal returneres Nasjonalparkstyret v/Nasjonalparkforvalter, Postboks 2600, 7734 Steinkjer, **innen 1. juni, før det sendes ut kjørebok for det neste året**.

#### Forvalters tilrådning:

Med hjemmel i verneforskriften for Lierne / Lijre nasjonalpark fastsatt ved kongelig resolusjon av 17. desember 2004 har Nasjonalparkstyret fattet følgende vedtak:

- Driftsplanen 2015 – 2019 for Løvsjølia Vestre, Gnr 20 / Bnr 4, **videreføres som ny driftsplan for fireårsperiode fra 2021 – 2024** som grunnlag for dispensasjoner for eiendommens aktivitet i Lierne / Lijre nasjonalpark.

- Det **gis** dispensasjon fra verneforskriften, **§ 3 pkt. 6.3 a)**, for å benytte snøscooter i forbindelse med transport av ved, materialer og utstyr til hytte, drift av utleiehytter og tilsyn med båt.
- Dispensasjonen gjelder for periode 2020/21 – 2023/24 (30. april 2024).
- Dispensasjonen gjelder samlet for følgende formål:
  - Drift og vedlikehold av Rørtjønnhytta
  - Drift og vedlikehold av Blanktjønnhytta
  - Transport av ved til begge hyttene
  - Drift og vedlikehold av båt
- Det gis følgende dispensasjon:
  - **2 (to) dager** til innkjøring av ved til begge hyttene.
  - **20 (tyve) turer** til drift og vedlikehold av hyttene og båt.
- Tillatelsen gjelder for kjøring på snødekt mark til og med **30. april hvert år**.
- Det skal tas hensyn til mennesker, dyreliv, reindrift og vegetasjon.
- Tillatelsen gjelder bare for den delen av kjøretraseén som befinner seg innenfor nasjonalparkens grenser.
- Tillatelsen gjelder ikke i forhold til motorferdselloven og forskrift gitt i medhold av denne.
- Det skal føres kjørebok **for hvert år**.
- Kjører skal, før turen starter, notere dato og klokkeslett for turstart i kjøreboka. Utfylt kjørebok skal medbringes under kjøreturen sammen med denne tillatelsen.
- Kjøreboka **for hvert år** skal returneres Nasjonalparkstyret v/Nasjonalparkforvalter, Postboks 2600, 7734 Steinkjer, **innen 1. juni, før det sendes ut kjørebok for det neste året**.

Utvalg	Utvalgssak	Møtedato
Blåfjella/Skjækerfjella-Lierne nasjonalparkstyre	39/2020	24.11.2020

ST 39/2020 NP-2020-39 Blåfjella-Skjækerfjella nasjonalpark – driftsplan næringsvirksomhet – Skjækerfjella Beitelag

#### Dokumenter i saken:

1. ST-2020-39 vedlegg 1 – Blåfjella-Skjækerfjella nasjonalpark - driftsplan for næringsvirksomhet 2021 - 2024 - Skjækerfjella beitelag
2. ST-2020-39 vedlegg 2 – Blåfjella-Skjækerfjella nasjonalpark - ber om supplerende opplysninger - driftsplan - Skjækerfjella beitelag
3. ST-2020-39 vedlegg 3 – Blåfjella-Skjækerfjella nasjonalpark - supplerende opplysninger - driftsplan - Skjækerfjella beitelag

#### Behandling i møte:

Ingen kommentarer

#### Vedtak:

Med hjemmel i verneforskriften for Blåfjella-Skjækerfjella/Låarte-Skæhkere nasjonalpark fastsatt ved kongelig resolusjon av 17. desember 2004 har Nasjonalparkstyret fattet følgende vedtak:

- Driftsplanen 2020/21 – 2023/24 Skjækerfjella beitelag godkjennes som grunnlag for dispensasjoner for beitelagets aktiviteter i Blåfjella-Skjækerfjella/Låarte-Skæhkere nasjonalpark.
- Det **gis** dispensasjon fra verneforskriften for Blåfjella-Skjækerfjella nasjonalpark, **§ 3 pkt. 6.3 b og c).**
- Dispensasjonen gjelder for periode 2020/21 – 2023/24 (30. april 2024).
- Dispensasjonen gjelder for følgende formål:
  - Bruk av snøscooter
    - Innhenting og utkjøring av saltstein og saltsteinavlesere – åtte turer
    - Av sikkerhetsmessige årsaker kan det benyttes to snøscootere som kjører samlet på hver tur
  - Bruk av helikopter
    - 3 (tre) dager i forbindelse med hovedsankingen av sau
    - 1 (en) tur i forbindelse med beitedyrledning
- Tillatelsen for kjøring på snødekt mark gjelder frem til og med **30. april hvert år.**
- Det skal tas hensyn til mennesker, dyreliv, reindrift og vegetasjon.
- Skæhkere Sijte skal kontaktes og informeres om når og hvor flygingen skal skje før turen(e) med helikopter starter.
- Tillatelsen gjelder bare for den delen av kjøreturaséen som befinner seg innenfor nasjonalparkens.
- Tillatelsen gjelder ikke i forhold til motorferdselloven og forskrift gitt i medhold av denne.
- Det skal føres kjørebok og flygerrapport **for hvert år.**
- Kjører skal, før turen starter, notere dato og klokkeslett for turstart i kjøreboka og/eller flygerrapport. Utfylt kjørebok/flygerrapport skal medbringes under kjøreturen/flygeturen sammen med denne tillatelsen.
- Kjøreboka og flygerrapporten **for hvert år** skal returneres Nasjonalparkstyret v/Nasjonalparkforvalter, Postboks 2600, 7734 Steinkjer, **innen 1. juni, før det sendes ut kjørebok for det neste året.**

### Forvalters tilråding:

Med hjemmel i verneforskriften for Blåfjella-Skjækerfjella/Låarte-Skæhkere nasjonalpark fastsatt ved kongelig resolusjon av 17. desember 2004 har Nasjonalparkstyret fattet følgende vedtak:

- Driftsplanen 2020/21 – 2023/24 Skjækerfjella beitelag godkjennes som grunnlag for dispensasjoner for beitelagets aktiviteter i Blåfjella-Skjækerfjella/Låarte-Skæhkere nasjonalpark.
- Det **gis** dispensasjon fra verneforskriften for Blåfjella-Skjækerfjella nasjonalpark, **§ 3 pkt. 6.3 b og c).**
- Dispensasjonen gjelder for periode 2020/21 – 2023/24 (30. april 2024).
- Dispensasjonen gjelder for følgende formål:
  - Bruk av snøscooter
    - Innhenting og utkjøring av saltstein og saltsteinavlesere – åtte turer
    - Av sikkerhetsmessige årsaker kan det benyttes to snøscootere som kjører samlet på hver tur
  - Bruk av helikopter
    - 3 (tre) dager i forbindelse med hovedsankingen av sau
    - 1 (en) tur i forbindelse med beitedyrledning
- Tillatelsen for kjøring på snødekt mark gjelder frem til og med **30. april hvert år.**
- Det skal tas hensyn til mennesker, dyreliv, reindrift og vegetasjon.
- Skæhkere Sijte skal kontaktes og informeres om når og hvor flygingen skal skje før turen(e) med helikopter starter.
- Tillatelsen gjelder bare for den delen av kjøretraséen som befinner seg innenfor nasjonalparkens.
- Tillatelsen gjelder ikke i forhold til motorferdselloven og forskrift gitt i medhold av denne.
- Det skal føres kjørebok og flygerrapport **for hvert år.**
- Kjørere skal, før turen starter, notere dato og klokkeslett for turstart i kjøreboka og/eller flygerrapport. Utfylt kjørebok/flygerrapport skal medbringes under kjøreturen/flygeturen sammen med denne tillatelsen.
- Kjøreboka og flygerrapporten **for hvert år** skal returneres Nasjonalparkstyret v/Nasjonalparkforvalter, Postboks 2600, 7734 Steinkjer, **innen 1. juni, før det sendes ut kjørebok for det neste året.**

Utvalg	Utvalgssak	Møtedato
Blåfjella/Skjækerfjella-Lierne nasjonalparkstyre	40/2020	24.11.2020

ST 40/2020 NP-2020-40 Blåfjella-Skjækerfjella nasjonalpark – driftsplan næringsvirksomhet – Lierne Skogforvaltning

#### Dokumenter i saken:

1. ST-2020-40 vedlegg 1 – Blåfjella-Skjækerfjella nasjonalpark - driftsplan for næringsvirksomhet 2021 - 2024 – Lierne Skogforvaltning

#### Behandling i møte:

Ingen kommentarer

#### Vedtak:

Med hjemmel i verneforskriften for Blåfjella-Skjækerfjella/Låarte-Skæhkere nasjonalpark fastsatt ved kongelig resolusjon av 17. desember 2004 har Nasjonalparkstyret fattet følgende vedtak:

- Driftsplanen for Lierne Skogforvaltning videreføres som ny driftsplan for fireårsperiode fra 2020 – 2024 som grunnlag for dispensasjoner for eiendommens aktivitet i Blåfjella-Skjækerfjella nasjonalpark
- Dispensasjonene baserer seg på «Avtale mellom Lierne Skogforvaltning Gnr/Bnr 23/1 og Bjørkås gård Gnr/Bnr 22/27, datert 10. januar 2014».
- Det gis dispensasjon fra verneforskriften, § 3 pkt. 6.3 b), for å benytte snøscooter i forbindelse med transport av ved, materialer og utstyr til hytte og drift av utleiehytter
- Dispensasjonen omfatter ikke drift/vedlikehold og tilsyn av båtene som står beskrevet i driftsplanen.
- Dispensasjonen gjelder for perioden 2020 – 2024 24. november 2020 fram til 30. april 2024.
- Dispensasjonen gjelder samlet for følgende formål:
  - Drift og vedlikehold av Ravnkroken Gnr/Bnr/Fnr 44/1/1
  - Drift og vedlikehold av Fossdalshytta Gnr/Bnr/Fnr 44/1/7
  - Drift og vedlikehold av Fossdalssetren utlagt til Bjørkås gård Gnr/Bnr 22/27
  - Transport av ved til hyttene/seter
- Det gis følgende dispensasjon:
  - Tre (3) dager (3 turer) til sammen til innkjøring av ved.
  - Tyve (20) turer til drift og vedlikehold av hyttene og seter.
  - Hogst av 5 m<sup>3</sup> med ved hvert år til hyttene og seteren.
  - En (1) dag/tur til oppsyn på privat eiendom innenfor nasjonalparkgrensen.
- Dispensasjonen gjelder fram til 30. april hvert år i perioden med følgende unntak:
  - Kun tolv (12) turer kan gjennomføres etter 1. april.
  - Vedkjøring til hyttene og seteren, skal være utført før 1. april.
- Det gis ikke dispensasjon til barmarkskjøring.
- Tillatelsen gjelder bare for den delen av kjøretraséen som befinner seg innenfor nasjonalparkens grenser.
- Tillatelsen gjelder ikke i forhold til motorferdselloven og forskrift gitt i medhold av denne.
- Det skal føres kjørebok og sendes inn en enkel rapport *for hvert år*.
- Kjører skal, før turen starter, notere dato og klokkeslett for turstart i kjøreboka. Utfylt kjørebok skal medbringes under kjøreturen sammen med denne tillatelsen.



### Forvalters tilråding:

Med hjemmel i verneforskriften for Blåfjella-Skjækerfjella/Låarte-Skæhkere nasjonalpark fastsatt ved kongelig resolusjon av 17. desember 2004 har Nasjonalparkstyret fattet følgende vedtak:

- Driftsplanen for Lierne Skogforvaltning videreføres som ny driftsplan for fireårsperiode fra 2020 – 2024 som grunnlag for dispensasjoner for eiendommens aktivitet i Blåfjella-Skjækerfjella nasjonalpark
- Dispensasjonene baserer seg på «Avtale mellom Lierne Skogforvaltning Gnr/Bnr 23/1 og Bjørkås gård Gnr/Bnr 22/27, datert 10. januar 2014».
- Det gis dispensasjon fra verneforskriften, § 3 pkt. 6.3 b), for å benytte snøscooter i forbindelse med transport av ved, materialer og utstyr til hytte og drift av utleiehytter
- Dispensasjonen omfatter ikke drift/vedlikehold og tilsyn av båtene som står beskrevet i driftsplanen.
- Dispensasjonen gjelder for perioden 2020 – 2024 24. november 2020 fram til 30. april 2024.
- Dispensasjonen gjelder samlet for følgende formål:
  - Drift og vedlikehold av Ravnkroken Gnr/Bnr/Fnr 44/1/1
  - Drift og vedlikehold av Fossdalshytta Gnr/Bnr/Fnr 44/1/7
  - Drift og vedlikehold av Fossdalssetren utlagt til Bjørkås gård Gnr/Bnr 22/27
  - Transport av ved til hyttene/seter
- Det gis følgende dispensasjon:
  - Tre (3) dager (3 turer) til sammen til innkjøring av ved.
  - Tyve (20) turer til drift og vedlikehold av hyttene og seter.
  - Hogst av 5 m<sup>3</sup> med ved hvert år til hyttene og seteren.
  - En (1) dag/tur til oppsyn på privat eiendom innenfor nasjonalparkgrensen.
- Dispensasjonen gjelder fram til 30. april hvert år i perioden med følgende unntak:
  - Kun tolv (12) turer kan gjennomføres etter 1. april.
  - Vedkjøring til hyttene og seteren, skal være utført før 1. april.
- Det gis ikke dispensasjon til barmarkskjøring.
- Tillatelsen gjelder bare for den delen av kjøretraséen som befinner seg innenfor nasjonalparkens grenser.
- Tillatelsen gjelder ikke i forhold til motorferdselloven og forskrift gitt i medhold av denne.
- Det skal føres kjørebok og sendes inn en enkel rapport *for hvert år*.
- Kjører skal, før turen starter, notere dato og klokkeslett for turstart i kjøreboka. Utfylt kjørebok skal medbringes under kjøreturen sammen med denne tillatelsen.
- Grunnlaget for dispensasjonen er driftsplanen der det beskrives et næringsmessig behov. Derfor kreves det en enkel rapport som inneholder opplysninger om antall utleiedøgn og persondøgn på utleiehyttene.
- Kjøreboka skal returneres Nasjonalparkstyret v/Nasjonalparkforvalter, Postboks 2600, 7734 Steinkjer, innen 1. juni hvert år.
- Ny kjørebok for neste sesong vil bli utsendt når kjørebok for inneværende år er innsendt.

Utvalg	Utvalgssak	Møtedato
Blåfjella/Skjækerfjella-Lierne nasjonalparkstyre	41/2020	24.11.2020

ST 41/2020 NP-2020-41 Blåfjella-Skjækerfjella nasjonalpark – driftsplan næringsvirksomhet –  
Elise Bostad

#### Dokumenter i saken:

1. ST-2020-41 vedlegg 1 – Blåfjella-Skjækerfjella nasjonalpark - driftsplan for næringsvirksomhet 2021 - 2024 – Elise Bostad og Ola Rosdahl

#### Behandling i møte:

Ingen kommentarer

#### Vedtak:

Med hjemmel i verneforskriften for Blåfjella-Skjækerfjella/Låarte-Skæhkere Nasjonalpark fastsatt ved kongelig resolusjon av 17. desember 2004 har Nasjonalparkstyret fattet følgende vedtak:

- Driftsplanen 2020 – 2024 for Heggsjøseteren legges til grunn for dispensasjoner for eiendommens aktivitet i Blåfjella-Skjækerfjella / Låarte-Skæhkere nasjonalpark.
- Det gis dispensasjon fra verneforskriften § 3 pkt. 6.3 b) for å benytte snøscooter i forbindelse med transport av materialer og utstyr til seteren i forbindelse med tilsyn og vedlikehold og til transport og frakt i forbindelse med utleien, jfr. beskrivelsen i driftsplanen.
- Dispensasjonene gjelder for periode 2020/21 – 2023/24 (15. april 2024).

#### Dispensasjonen gjelder for:

- Inntil 12 turer for transport med snøscooter i forbindelse med transport av materialer og utstyr til seteren i forbindelse med tilsyn og vedlikehold og til transport og frakt i forbindelse med utleien, jfr. beskrivelsen i driftsplanen.
- Tillatelsen gjelder for kjøring på snødekt mark til og med 15. april hvert år.
- Tillatelsen gjelder bare for den delen av kjøretraséen som befinner seg innenfor nasjonalparkens grenser.
- Tillatelsen gjelder ikke i forhold til motorferdselloven og forskrift gitt i medhold av denne. Det skal føres kjørebok *for hvert år*.
- Kjørere skal, før turen starter, notere dato for turstart i kjøreboka.
- Utfylt kjørebok, denne tillatelsen og kart over godkjent trase skal medbringes under kjøreturen.
- Grunnlaget for dispensasjonen er driftsplanen der det beskrives et næringsmessig behov. Derfor kreves det en enkel rapport som inneholder opplysninger om antall utleiedøgn og persondøgn, samt oversikt over antall dyr, driftspersonell og besøkene i seterdriftsperioden.
- Kjøreboka og virksomhetsrapport *for hvert år* skal returneres til:  
Nasjonalparkstyret v/Nasjonalparkforvalter,  
Postboks 2600, 7734 Steinkjer,  
Innen 1. juni hvert år.
- Ny kjørebok og virksomhetsrapport for neste sesong vil bli utsendt når de er sendt inn for inneværende år.

### **Forvalters tilråding:**

Med hjemmel i verneforskriften for Blåfjella-Skjækerfjella/Låarte-Skæhkere Nasjonalpark fastsatt ved kongelig resolusjon av 17. desember 2004 har Nasjonalparkstyret fattet følgende vedtak:

- Driftsplanen 2020 – 2024 for Heggsjøseteren legges til grunn for dispensasjoner for eiendommens aktivitet i Blåfjella-Skjækerfjella / Låarte-Skæhkere nasjonalpark.
- Det gis dispensasjon fra verneforskriften § 3 pkt. 6.3 b) for å benytte snøscooter i forbindelse med transport av materialer og utstyr til seteren i forbindelse med tilsyn og vedlikehold og til transport og frakt i forbindelse med utleien, jfr. beskrivelsen i driftsplanen.
- Dispensasjonene gjelder for periode 2020/21 – 2023/24 (15. april 2024).

### **Dispensasjonen gjelder for:**

- Inntil 12 turer for transport med snøscooter i forbindelse med transport av materialer og utstyr til seteren i forbindelse med tilsyn og vedlikehold og til transport og frakt i forbindelse med utleien, jfr. beskrivelsen i driftsplanen.
- Tillatelsen gjelder for kjøring på snødekt mark til og med 15. april hvert år.
- Tillatelsen gjelder bare for den delen av kjøretraseén som befinner seg innenfor nasjonalparkens grenser.
- Tillatelsen gjelder ikke i forhold til motorferdselloven og forskrift gitt i medhold av denne. Det skal føres kjørebok *for hvert år*.
- Kjørere skal, før turen starter, notere dato for turstart i kjøreboka.
- Utfylt kjørebok, denne tillatelsen og kart over godkjent trase skal medbringes under kjøreturen.
- Grunnlaget for dispensasjonen er driftsplanen der det beskrives et næringsmessig behov. Derfor kreves det en enkel rapport som inneholder opplysninger om antall utleiedøgn og persondøgn, samt oversikt over antall dyr, driftspersonell og besøkene i seterdriftsperioden.
- Kjøreboka og virksomhetsrapport *for hvert år* skal returneres til:  
Nasjonalparkstyret v/Nasjonalparkforvalter,  
Postboks 2600, 7734 Steinkjer,  
Innen 1. juni hvert år.
- Ny kjørebok og virksomhetsrapport for neste sesong vil bli utsendt når de er sendt inn for inneværende år.

Utvalg	Utvalgssak	Møtedato
Blåfjella/Skjækerfjella-Lierne nasjonalparkstyre	42/2020	24.11.2020

ST 42/2020 NP-2020-42 Lierne nasjonalpark – driftsplan næringsvirksomhet – Løvsjølia Østre

#### Dokumenter i saken:

1. ST-2020-42 vedlegg 1 – Lierne nasjonalpark - driftsplan for næringsvirksomhet 2021 - 2024 - Løvsjølia Østre

#### Behandling i møte:

Ingen kommentarer

#### Vedtak:

Med hjemmel i verneforskriften for Lierne / Lijre nasjonalpark fastsatt ved kongelig resolusjon av 17. desember 2004 og verneforskriften for Merkesfloen naturreservat fastsatt ved kongelig resolusjon av har Nasjonalparkstyret fattet følgende vedtak:

- Driftsplanen 2016 – 2019 for Løvsjølia Østre, Gnr 20 / Bnr 2, **videreføres som ny driftsplan for fireårsperiode fra 2021 – 2024** som grunnlag for dispensasjoner for eiendommens aktivitet i Lierne / Lijre nasjonalpark.
- Det **gis** dispensasjon fra verneforskriftene for Lierne nasjonalpark, **§ 3 pkt. 6.3 a)**, og for Merkesfloen naturreservat **§ 7c og l)** for å benytte snøscooter i forbindelse med transport av ved, materialer og utstyr til drift av utleiehytte Bengtseteren, naust, båt og nødvendig tilsyn og vedlikehold.
- Dispensasjonen gjelder for periode 2020/21 – 2023/24 (30. april 2024).
- Dispensasjonen gjelder for følgende formål:
  - Drift og vedlikehold av Bengtseteren
  - Drift og vedlikehold av naust og båt ved Bergtjønna
  - Transport av ved
- Det **gis** følgende dispensasjon:
  - **3 (tre) dager** samlet til transport av ved, utstyr og søppel til både Bengtseteren og naustet ved Bergtjønna.
  - **4 (fire) turer** til drift og vedlikehold av Bengtseteren.
  - **15 (femten) turer** i forbindelse med utkjøring av mobile jakttårn, felle- snarefangst og vedlikehold av bru.
  - **1 (en) tur** til drift og vedlikehold av naust og båt ved Bergtjønna.
- Tillatelsen gjelder for kjøring på snødekt mark til og med **30. april hvert år**.
- Det skal tas hensyn til mennesker, dyreliv, reindrift og vegetasjon.
- Tillatelsen gjelder bare for den delen av kjøretraséen som befinner seg innenfor nasjonalparkens og naturreservatets grenser.
- Tillatelsen gjelder ikke i forhold til motorferdselloven og forskrift gitt i medhold av denne.
- Det skal føres kjørebok **for hvert år**.
- Kjører skal, før turen starter, notere dato og klokkeslett for turstart i kjøreboka. Utfylt kjørebok skal medbringes under kjøreturen sammen med denne tillatelsen.
- Kjøreboka **for hvert år** skal returneres Nasjonalparkstyret v/Nasjonalparkforvalter, Postboks 2600, 7734 Steinkjer, **innen 1. juni, før det sendes ut kjørebok for det neste året**.

### Forvalters tilrådning:

Med hjemmel i verneforskriften for Lierne / Lijre nasjonalpark fastsatt ved kongelig resolusjon av 17. desember 2004 og verneforskriften for Merkesfloen naturreservat fastsatt ved kongelig resolusjon av har Nasjonalparkstyret fattet følgende vedtak:

- Driftsplanen 2016 – 2019 for Løvsjølia Østre, Gnr 20 / Bnr 2, **videreføres som ny driftsplan for fireårsperiode fra 2021 – 2024** som grunnlag for dispensasjoner for eiendommens aktivitet i Lierne / Lijre nasjonalpark.
- Det **gis** dispensasjon fra verneforskriftene for Lierne nasjonalpark, **§ 3 pkt. 6.3 a)**, og for Merkesfloen naturreservat **§ 7c og l)** for å benytte snøscooter i forbindelse med transport av ved, materialer og utstyr til drift av utleiehytte Bengtseteren, naust, båt og nødvendig tilsyn og vedlikehold.
- Dispensasjonen gjelder for periode 2020/21 – 2023/24 (30. april 2024).
- Dispensasjonen gjelder for følgende formål:
  - Drift og vedlikehold av Bengtseteren
  - Drift og vedlikehold av naust og båt ved Bergtjønna
  - Transport av ved
- Det **gis** følgende dispensasjon:
  - **3 (tre) dager** samlet til transport av ved, utstyr og søppel til både Bengtseteren og naustet ved Bergtjønna.
  - **4 (fire) turer** til drift og vedlikehold av Bengtseteren.
  - **15 (femten) turer** i forbindelse med utkjøring av mobile jakttårn, felle- snarefangst og vedlikehold av bru.
  - **1 (en) tur** til drift og vedlikehold av naust og båt ved Bergtjønna.
- Tillatelsen gjelder for kjøring på snødekt mark til og med **30. april hvert år**.
- Det skal tas hensyn til mennesker, dyreliv, reindrift og vegetasjon.
- Tillatelsen gjelder bare for den delen av kjøretraséen som befinner seg innenfor nasjonalparkens og naturreservatets grenser.
- Tillatelsen gjelder ikke i forhold til motorferdselloven og forskrift gitt i medhold av denne.
- Det skal føres kjørebok **for hvert år**.
- Kjørere skal, før turen starter, notere dato og klokkeslett for turstart i kjøreboka. Utfylt kjørebok skal medbringes under kjøreturen sammen med denne tillatelsen.
- Kjøreboka **for hvert år** skal returneres Nasjonalparkstyret v/Nasjonalparkforvalter, Postboks 2600, 7734 Steinkjer, **innen 1. juni, før det sendes ut kjørebok for det neste året**.

Utvalg	Utvalgssak	Møtedato
Blåfjella/Skjækerfjella-Lierne nasjonalparkstyre	43/2020	24.11.2020

ST 43/2020 NP-2020-43 Blåfjella-Skjækerfjella nasjonalpark – driftsplan næringsvirksomhet – Per Ingmar Larsson

#### Dokumenter i saken:

1. ST-2020-43 vedlegg 1 – Blåfjella-Skjækerfjella nasjonalpark - driftsplan for næringsvirksomhet 2020 - 2024 – Per Ingmar Larsson

#### Behandling i møte:

Ingen kommentarer

#### Vedtak:

Med hjemmel i verneforskriften for Blåfjella-Skjækerfjella/Låarte-Skæhkere nasjonalpark fastsatt ved kongelig resolusjon av 17. desember 2004 har Nasjonalparkstyret fattet følgende vedtak:

- Driftsplanen Gjevsjø Vestre, Gnr/Bnr 73/1 **videreføres som ny driftsplan for fireårsperiode fra 2020 – 2024** som grunnlag for dispensasjoner for eiendommens aktivitet i Blåfjella-Skjækerfjella/Låarte-Skæhkere nasjonalpark.
- Det **gis** dispensasjon fra verneforskriften **§ 3 pkt. 2.3 a) for uttak av trevirke**, til tømmer som skal sages på gården og brukes til vedlikeholds materiell, og til ved til eget bruk og til salg på utleiehytte og private hytter på eiendommen.
- Det **gis** dispensasjon fra verneforskriften **§ 3 pkt. 6.3 b) for å benytte snøscooter** i forbindelse med transport av trevirke i forbindelse med hogsten, og til transport av materialer og utstyr til den ubebodde fjellgården
- Dispensasjonen gjelder for perioden 2020 – 2024, **fra 24. november og fram til 30. april 2024.**
- Dispensasjonen gjelder for følgende forhold:
  - Inntil 10 kubikk uttak av trevirke innenfor dispensasjonsperioden.
  - Inntil 3 dg uttransportering av trevirke de årene det er uttak av trevirke.
  - Inntil 10 turer med inntil 2 snøscootere for samtidig transport av frakt av utstyr, tilsyn og vedlikehold på vinterstid.
  - Gjelder for kjørerne; - Per Ingemar Larsson, Jorid Klev, Linn Marita Larsson, Bård Helge Larsson.
- Tillatelsen gjelder for kjøring på snødekt mark til og med **30. april hvert år.**
- Tillatelsen gjelder bare for den delen av kjøretraseen og hogsten som befinner seg innenfor nasjonalparkens grenser.
- Tillatelsen gjelder ikke i forhold til motorferdselloven og forskrift gitt i medhold av denne.
- Det skal føres kjørebok **for hvert år.**
- Kjører skal, før turen starter, notere dato og klokkeslett for turstart i kjøreboka. Utfylt kjørebok skal medbringes under kjøreturen sammen med denne tillatelsen og kart over godkjent trase og hogstfelt.
- Kjøreboka **for hvert år** skal returneres Nasjonalparkstyret v/Nasjonalparkforvalter, Postboks 2600, 7734 Steinkjer, **innen 1. juni, før det sendes ut kjørebok for det neste året.**

### Forvalters tilråding:

Med hjemmel i verneforskriften for Blåfjella-Skjækerfjella/Låarte-Skæhkere nasjonalpark fastsatt ved kongelig resolusjon av 17. desember 2004 har Nasjonalparkstyret fattet følgende vedtak:

- Driftsplanen Gjevsjø Vestre, Gnr/Bnr 73/1 **videreføres som ny driftsplan for fireårsperiode fra 2020 – 2024** som grunnlag for dispensasjoner for eiendommens aktivitet i Blåfjella-Skjækerfjella/Låarte-Skæhkere nasjonalpark.
- Det **gis** dispensasjon fra verneforskriften **§ 3 pkt. 2.3 a) for uttak av trevirke**, til tømmer som skal sages på gården og brukes til vedlikeholds materiell, og til ved til eget bruk og til salg på utleiehytte og private hytter på eiendommen.
- Det **gis** dispensasjon fra verneforskriften **§ 3 pkt. 6.3 b) for å benytte snøscooter** i forbindelse med transport av trevirke i forbindelse med hogsten, og til transport av materialer og utstyr til den ubebodde fjellgården
- Dispensasjonen gjelder for perioden 2020 – 2024, **fra 24. november og fram til 30. april 2024.**
- Dispensasjonen gjelder for følgende forhold:
  - Inntil 10 kubikk uttak av trevirke innenfor dispensasjonsperioden.
  - Inntil 3 dg uttransportering av trevirke de årene det er uttak av trevirke.
  - Inntil 10 turer med inntil 2 snøscootere for samtidig transport av frakt av utstyr, tilsyn og vedlikehold på vinterstid.
  - Gjelder for kjørerne; - Per Ingemar Larsson, Jorid Klev, Linn Marita Larsson, Bård Helge Larsson.
- Tillatelsen gjelder for kjøring på snødekt mark til og med **30. april hvert år.**
- Tillatelsen gjelder bare for den delen av kjøretraseen og hogsten som befinner seg innenfor nasjonalparkens grenser.
- Tillatelsen gjelder ikke i forhold til motorferdselloven og forskrift gitt i medhold av denne.
- Det skal føres kjørebok **for hvert år.**
- Kjører skal, før turen starter, notere dato og klokkeslett for turstart i kjøreboka. Utfylt kjørebok skal medbringes under kjøreturen sammen med denne tillatelsen og kart over godkjent trase og hogstfelt.
- Kjøreboka **for hvert år** skal returneres Nasjonalparkstyret v/Nasjonalparkforvalter, Postboks 2600, 7734 Steinkjer, **innen 1. juni, før det sendes ut kjørebok for det neste året.**

Utvalg	Utvalgssak	Møtedato
Blåfjella/Skjækerfjella-Lierne nasjonalparkstyre	44/2020	24.11.2020

ST 44/2020 NP-2020-44 Blåfjella-Skjækerfjella nasjonalpark – driftsplan næringsvirksomhet – Statskog SF – Seisjødalen

#### Dokumenter i saken:

1. ST-2020-44 vedlegg 1 – Blåfjella-Skjækerfjella nasjonalpark - driftsplan for næringsvirksomhet 2020 - 2024 – Statskog SF – Seisjødalen
2. ST-2020-44 vedlegg 2 – Blåfjella-Skjækerfjella nasjonalpark - driftsplan 2020 - 2024 – Statskog SF – Seisjødalen – kartvedlegg

#### Behandling i møte:

Kjell Jøran Jåma – opplyser om at det er usikkerhet om Statskog har godkjent bruksendring på Seisjø skogstue fra opprinnelige å være et skogshusvære i forbindelse med skogsdrift til utleiehytte.

Med bakgrunn i opplysningene fra Kjell Jøran Jåma endret fungerende nasjonalparkforvalter sin tilrådning fra:

Med hjemmel i verneforskriften for Blåfjella-Skjækerfjella/Låarte-Skæhkere Nasjonalpark fastsatt ved kongelig resolusjon av 17. desember 2004 har Nasjonalparkstyret fattet følgende vedtak:

- Driftsplanen for Statskog SF Seisjødalen utleiehytter, Gnr/Bnr 82/1 legges til grunn for dispensasjoner for eiendommens aktivitet i Blåfjella-Skjækerfjella / Låarte-Skæhkere nasjonalpark.
- Det gis dispensasjon fra verneforskriften § 3 pkt. 2.3 a) for uttak av trevirke til ved til eget bruk og til utleiehytter på eiendommen.
- Det gis dispensasjon fra verneforskriften § 3 pkt. 6.3 b) for å benytte snøscooter i forbindelse med transport av trevirke i forbindelse med hogsten, og til transport av materialer og utstyr til utleiehyttene i forbindelse med tilsyn og vedlikehold og til transport / frakt til forberedelser og etterarbeid i forbindelse med utleie, jfr. beskrivelsen i driftsplanen.
- Dispensasjonene gjelder for ny kommunestyreperiode 2015-2019, fra 18.11.15 fram til 31.12.2019.
- Dispensasjonen gjelder for følgende forhold:
  - Inntil 8 kubikk uttak av trevirke hvert år.
  - Inntil 4 dg transporterering av trevirke i nærheten utleiehyttene, jfr. vedlagt kart.
  - Inntil 11 turer for transport med snøscooter samlet for all aktivitet med utleiehyttene - for frakt av utstyr, tilsyn og vedlikehold og til forberedelser og etterarbeid i forbindelse med utleie.
  - Gjelder for egen ansatt eller innleid personell/entreprenør.
- Tillatelsen gjelder for kjøring på snødekt mark til og med 15. april hvert år.
- Tillatelsen gjelder bare for den delen av kjøretraseén og hogsten som befinner seg innenfor nasjonalparkens grenser.
- Tillatelsen gjelder ikke i forhold til motorferdselloven og forskrift gitt i medhold av denne.
- Det skal føres kjørebok *for hvert år*.
- Kjører skal, før turen starter, notere dato for turstart i kjøreboka. Utfylt kjørebok, denne tillatelsen og kart over godkjent trase skal medbringes under kjøreturen.
- Grunnlaget for dispensasjonen er driftsplanen der det beskrives et næringsmessig behov. Derfor kreves det en enkel rapport som inneholder opplysninger om antall utleiedøgn og persondøgn på utleiehyttene.



- Kjøreboka og utleierapport *for hvert år* skal returneres Nasjonalparkstyret v/Nasjonalparkforvalter, Postboks 2600, 7734 Steinkjer, innen 1. juni hvert år.
- Ny kjørebok for neste sesong vil bli utsendt når kjørebok for inneværende år er innsendt.

Til:

- Sak ST 44/2020 utsettes – nasjonalparkstyret ber forvalter ta kontakt med Statskog for å fremskaffe dokumentasjon på om det foreligger godkjent bruksendring på Seisjø skogstue fra opprinnelige å være et skogshusvære i forbindelse med skogsdrift til utleiehytte.
- Nasjonalparkstyret delegerer til Arbeidsutvalget å behandle dispensasjonssøknaden.

**Vedtak:**

- Sak ST 44/2020 utsettes – nasjonalparkstyret ber forvalter ta kontakt med Statskog for å fremskaffe dokumentasjon på om det foreligger godkjent bruksendring på Seisjø skogstue fra opprinnelige å være et skogshusvære i forbindelse med skogsdrift til utleiehytte.
- Nasjonalparkstyret delegerer til Arbeidsutvalget å behandle dispensasjonssøknaden.

### **Forvalters opprinnelige tilråding**

Med hjemmel i verneforskriften for Blåfjella-Skjækerfjella/Låarte-Skæhkere Nasjonalpark fastsatt ved kongelig resolusjon av 17. desember 2004 har Nasjonalparkstyret fattet følgende vedtak:

- Driftsplanen for Statskog SF Seisjødalen utleiehytter, Gnr/Bnr 82/1 legges til grunn for dispensasjoner for eiendommens aktivitet i Blåfjella-Skjækerfjella / Låarte-Skæhkere nasjonalpark.
- Det gis dispensasjon fra verneforskriften § 3 pkt. 2.3 a) for uttak av trevirke til ved til eget bruk og til utleiehytter på eiendommen.
- Det gis dispensasjon fra verneforskriften § 3 pkt. 6.3 b) for å benytte snøscooter i forbindelse med transport av trevirke i forbindelse med hogsten, og til transport av materialer og utstyr til utleiehyttene i forbindelse med tilsyn og vedlikehold og til transport / frakt til forberedelser og etterarbeid i forbindelse med utleie, jfr. beskrivelsen i driftsplanen.
- Dispensasjonene gjelder for ny kommunestyreperiode 2015-2019, fra 18.11.15 fram til 31.12.2019.
- Dispensasjonen gjelder for følgende forhold:
  - Inntil 8 kubikk uttak av trevirke hvert år.
  - Inntil 4 dg transporter av trevirke i nærheten utleiehyttene, jfr. vedlagt kart.
  - Inntil 11 turer for transport med snøscooter samlet for all aktivitet med utleiehyttene - for frakt av utstyr, tilsyn og vedlikehold og til forberedelser og etterarbeid i forbindelse med utleie.
  - Gjelder for egen ansatt eller innleid personell/entreprenør.
- Tillatelsen gjelder for kjøring på snødekt mark til og med 15. april hvert år.
- Tillatelsen gjelder bare for den delen av kjøretraseen og hogsten som befinner seg innenfor nasjonalparkens grenser.
- Tillatelsen gjelder ikke i forhold til motorferdselloven og forskrift gitt i medhold av denne.
- Det skal føres kjørebok *for hvert år*.
- Kjører skal, før turen starter, notere dato for turstart i kjøreboka. Utfylt kjørebok, denne tillatelsen og kart over godkjent trase skal medbringes under kjøreturen.

- Grunnlaget for dispensasjonen er driftsplanen der det beskrives et næringsmessig behov. Derfor kreves det en enkel rapport som inneholder opplysninger om antall utleiedøgn og persondøgn på utleiehyttene.
- Kjøreboka og utleierapport *for hvert år* skal returneres  
Nasjonalparkstyret v/Nasjonalparkforvalter,  
Postboks 2600, 7734 Steinkjer,  
innen 1. juni hvert år.
- Ny kjørebok for neste sesong vil bli utsendt når kjørebok for inneværende år er innsendt.

Utvalg	Utvalgssak	Møtedato
Blåfjella/Skjækerfjella-Lierne nasjonalparkstyre	45/2020	24.11.2020

ST 45/2020 NP-2020-45 Blåfjella-Skjækerfjella nasjonalpark – driftsplan næringsvirksomhet – Statskog SF – Holden Gård

#### Dokumenter i saken:

1. ST-2020-45 vedlegg 1 – Blåfjella-Skjækerfjella nasjonalpark - driftsplan for næringsvirksomhet 2020 - 2024 – Statskog SF – Holden
2. ST-2020-45 vedlegg 2 – Blåfjella-Skjækerfjella nasjonalpark - driftsplan 2020 - 2024 – Statskog SF – Holden – slåttemyrer
3. ST-2020-45 vedlegg 3 – Blåfjella-Skjækerfjella nasjonalpark - driftsplan 2020 - 2024 – Statskog SF – Holden – kart over tunet
4. ST-2020-45 vedlegg 4 – Blåfjella-Skjækerfjella nasjonalpark - driftsplan 2020 - 2024 – Statskog SF – Holden – plankart
5. ST-2020-45 vedlegg 5 – Blåfjella-Skjækerfjella nasjonalpark - driftsplan 2020 - 2024 – Statskog SF – Holden – tilretteleggingstiltak
6. ST-2020-45 vedlegg 6 – Blåfjella-Skjækerfjella nasjonalpark - driftsplan 2020 - 2024 – Statskog SF – Holden – beite- og seteravtale

#### Behandling i møte:

Ingen kommentarer

#### Vedtak:

Med hjemmel i verneforskriften for Blåfjella-Skjækerfjella/Låarte-Skæhkere nasjonalpark fastsatt ved kongelig resolusjon av 17. desember 2004 har Nasjonalparkstyret fattet følgende vedtak:

- **Driftsplanen** for Holden Fjellgård, Gnr/Bnr 72/ **legges til grunn for dispensasjoner** for eiendommens aktivitet i Blåfjella-Skjækerfjella / Låarte-Skæhkere nasjonalpark.
- Det gis dispensasjon fra verneforskriften **§ 3 pkt. 1.3 e) oppføring av midlertidig sanketrøer om sommeren** for å holde husdyra nær gården til det er beitet ned der.
- Det gis dispensasjon fra verneforskriften **§ 3 pkt. 2.3 a) for uttak av trevirke** til ved til eget bruk og til utleiehytter på eiendommen, og til å bruke ryddesag for å holde gamle slåttemyrer/eng i hevd nært gården.
- Det gis dispensasjon fra verneforskriften **§ 3 pkt. 6.3 b) for å benytte snøscooter** i forbindelse med transport av trevirke i forbindelse med hogsten, og til transport av materialer og utstyr til fjellgården i forbindelse med tilsyn og vedlikehold og til transport / frakt til forberedelser og etterarbeid i forbindelse med setringen om sommeren, jfr. beskrivelsen i driftsplanen.
- Det gis dispensasjon fra verneforskriften **§ 3 pkt. 6.3 g) for å benytte traktor til slått på innjorda**, for å holde den i hevd, jfr. beskrivelsen i driftsplanen.
- Dispensasjonen gjelder for perioden 2020 – 2024, **fra 24. november 2020 og fram til 30. april 2024.**
- Dispensasjonen gjelder for følgende forhold:
  - Inntil 12 kubikk uttak av trevirke hvert år.
  - Inntil 4 dg uttransportering av trevirke i nærheten av gården.
  - Inntil 26 turer for transport med snøscooter samlet for all aktivitet inne på Holden; - for frakt av leietakere, utstyr, tilsyn og vedlikehold på vinterstid, og til forberedelser og etterarbeid i forbindelse med setringen.

- Gjelder for godkjent leiekjører(e)
- Tillatelsen gjelder for kjøring på snødekt mark til og med **30. april hvert år**.
- Tillatelsen gjelder bare for den delen av kjøretraséen og hogsten som befinner seg innenfor nasjonalparkens grenser.
- Tillatelsen gjelder ikke i forhold til motorferdselloven og forskrift gitt i medhold av denne.
- Det skal føres kjørebok og sendes inn en enkel rapport **for hvert år**.
- Kjører skal, før turen starter, notere dato og klokkeslett for turstart i kjøreboka. Utfylt kjørebok skal medbringes under kjøreturen sammen med denne tillatelsen.
- Grunnlaget for dispensasjonen er driftsplanen der det beskrives et næringsmessig behov. Derfor kreves det en enkel rapport som inneholder opplysninger om **antall besøk – utleiedøgn- og persondøgn** på utleiehyttene.
- Kjøreboka og rapport **for hvert år** skal returneres Nasjonalparkstyret v/Nasjonalparkforvalter, Postboks 2600, 7734 Steinkjer, **innen 1. juni**.
- Ny kjørebok for neste sesong vil bli utsendt når kjørebok for inneværende år er innsendt.

#### Forvalters tilrådning:

Med hjemmel i verneforskriften for Blåfjella-Skjækerfjella/Låarte-Skæhkere nasjonalpark fastsatt ved kongelig resolusjon av 17. desember 2004 har Nasjonalparkstyret fattet følgende vedtak:

- **Driftsplanen** for Holden Fjellgård, Gnr/Bnr 72/ **legges til grunn for dispensasjoner** for eiendommens aktivitet i Blåfjella-Skjækerfjella / Låarte-Skæhkere nasjonalpark.
- Det gis dispensasjon fra verneforskriften **§ 3 pkt. 1.3 e) oppføring av midlertidig sanketrøer om sommeren** for å holde husdyra nær gården til det er beitet ned der.
- Det gis dispensasjon fra verneforskriften **§ 3 pkt. 2.3 a) for uttak av trevirke** til ved til eget bruk og til utleiehytter på eiendommen, og til å bruke ryddesag for å holde gamle slåttemyrer/eng i hevd nært gården.
- Det gis dispensasjon fra verneforskriften **§ 3 pkt. 6.3 b) for å benytte snøscooter** i forbindelse med transport av trevirke i forbindelse med hogsten, og til transport av materialer og utstyr til fjellgården i forbindelse med tilsyn og vedlikehold og til transport / frakt til forberedelser og etterarbeid i forbindelse med setringen om sommeren, jfr. beskrivelsen i driftsplanen.
- Det gis dispensasjon fra verneforskriften **§ 3 pkt. 6.3 g) for å benytte traktor til slått på innjorda**, for å holde den i hevd, jfr. beskrivelsen i driftsplanen.
- Dispensasjonen gjelder for perioden 2020 – 2024, **fra 24. november 2020 og fram til 30. april 2024**.
- Dispensasjonen gjelder for følgende forhold:
  - Inntil 12 kubikk uttak av trevirke hvert år.
  - Inntil 4 dg uttransportering av trevirke i nærheten av gården.
  - Inntil 26 turer for transport med snøscooter samlet for all aktivitet inne på Holden; - for frakt av leietakere, utstyr, tilsyn og vedlikehold på vinterstid, og til forberedelser og etterarbeid i forbindelse med setringen.
  - Gjelder for godkjent leiekjører(e)
- Tillatelsen gjelder for kjøring på snødekt mark til og med **30. april hvert år**.
- Tillatelsen gjelder bare for den delen av kjøretraséen og hogsten som befinner seg innenfor nasjonalparkens grenser.
- Tillatelsen gjelder ikke i forhold til motorferdselloven og forskrift gitt i medhold av denne.
- Det skal føres kjørebok og sendes inn en enkel rapport **for hvert år**.
- Kjører skal, før turen starter, notere dato og klokkeslett for turstart i kjøreboka. Utfylt kjørebok skal medbringes under kjøreturen sammen med denne tillatelsen.

- Grunnlaget for dispensasjonen er driftsplanen der det beskrives et næringsmessig behov. Derfor kreves det en enkel rapport som inneholder opplysninger om **antall besøk – utleiedøgn- og persondøgn** på utleiehyttene.
- Kjøreboka og rapport **for hvert år** skal returneres Nasjonalparkstyret v/Nasjonalparkforvalter, Postboks 2600, 7734 Steinkjer, **innen 1. juni**.
- Ny kjørebok for neste sesong vil bli utsendt når kjørebok for inneværende år er innsendt.

Utvalg	Utvalgssak	Møtedato
Blåfjella/Skjækerfjella-Lierne nasjonalparkstyre	46/2020	24.11.2020

ST 46/2020 NP-2020-46 Lierne nasjonalpark – søknad om oppføring av uthus ved Leifhytta – Knut Georg Sandvik

Dokumenter i saken:

1. ST-2020-46 vedlegg 1 - Lierne nasjonalpark - søknad om riving og oppføring av nytt uthus ved Leifhytta – Knut Georg Sandvik 251020
2. ST-2020-46 vedlegg 2 - Lierne nasjonalpark – tegninger av nytt uthus ved Leifhytta – Knut Georg Sandvik 251020

**Behandling i møte:**

Ingen kommentarer

**Vedtak:**

Med hjemmel i naturmangfoldlovens § 48 (Jf. § 4 Generelle dispensasjonsbestemmelser i verneforskriften for Lierne/Lijre nasjonalpark har Blåfjella-Skjækerfjella-Lierne nasjonalparkstyre fattet følgende vedtak:

- Knut Georg Sandvik gis tillatelse til å rive gammelt uthus ved Leifhytta
  - Rivningsavfall som ikke kan benyttes som ved på Leifhytta skal fraktes ut av nasjonalparken og deponeres på godkjent gjenvinningsanlegg
- Knut Georg Sandvik gis tillatelse til å bygge nytt uisolert uthus som erstatning for det som skal rives. Nytt uthus skal være i henhold til tegninger lagt ved søknaden, areal på 15,9 m<sup>2</sup> med en platting på 6,1 m<sup>2</sup> under et takutstikk (se fig. 1).
  - Areal av uthus måles på utvending reisverk/utvendig svill
  - Areal av platting måles som det faktiske arealet plattingen dekker (ytterkant av platting)
- Søker må påberegne seg at det vil bli gjennomført tilsyn for å kontrollere at vilkårene i dispensasjonen er fulgt
- Det må søkes særskilt om dispensasjon fra vernebestemmelsene ved behov for motoriserte kjøretøy for transport av bygningsmaterialer og utstyr. Søknaden må beskrive omfanget. **Det vil ikke bli gitt tillatelse til barmarkskjøring.**
- **Før oppstart må tiltaket godkjennes av Lierne kommune i forhold til plan- og bygningslov. Kopi av godkjennelse sendes Blåfjella-Skjækerfjella-Lierne nasjonalparkstyre før tiltaket igangsettes.**

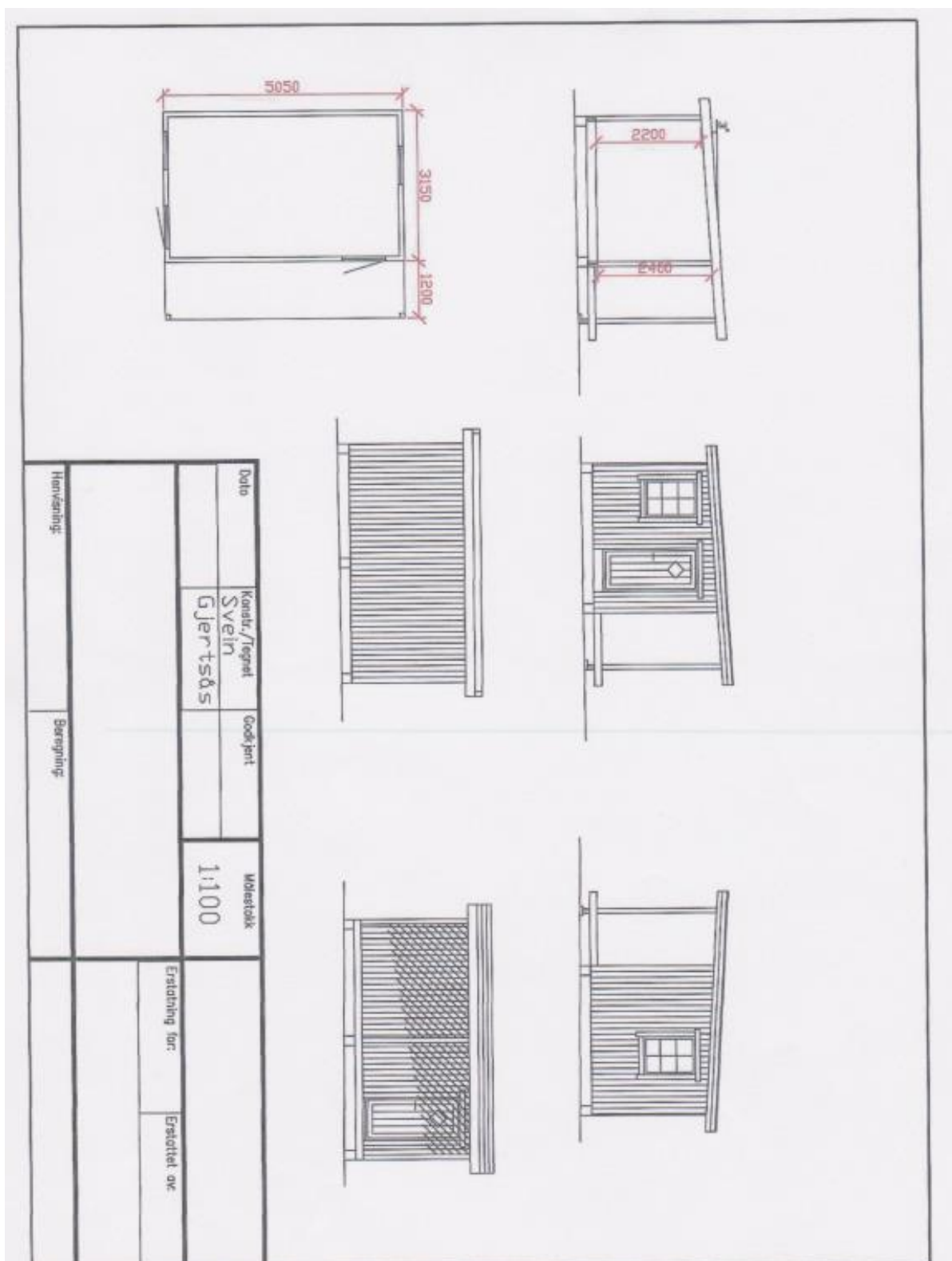


Fig. 1: Tegninger over omsøkt uthus ved Leifhytta

**Forvalters tilrådning:**

Med hjemmel i naturmangfoldlovens § 48 (Jf. § 4 Generelle dispensasjonsbestemmelser i verneforskriften for Lierne/Lijre nasjonalpark har Blåfjella-Skjækerfjella-Lierne nasjonalparkstyre fattet følgende vedtak:

- Knut Georg Sandvik gis tillatelse til å rive gammelt uthus ved Leifhytta

- Rivningsavfall som ikke kan benyttes som ved på Leifhytta skal fraktes ut av nasjonalparken og deponeres på godkjent gjenvinningsanlegg
- Knut Georg Sandvik gis tillatelse til å bygge nytt uisolert uthus som erstatning for det som skal rives. Nytt uthus skal være i henhold til tegninger lagt ved søknaden, areal på 15,9 m<sup>2</sup> med en platting på 6,1 m<sup>2</sup> under et takutstikk (se fig. 1).
  - Areal av uthus måles på utvending reisverk/utvendig svill
  - Areal av platting måles som det faktiske arealet plattingen dekker (ytterkant av platting)
- Søker må påberegne seg at det vil bli gjennomført tilsyn for å kontrollere at vilkårene i dispensasjonen er fulgt
- Det må søkes særskilt om dispensasjon fra vernebestemmelsene ved behov for motoriserte kjøretøy for transport av bygningsmaterialer og utstyr. Søknaden må beskrive omfanget. **Det vil ikke bli gitt tillatelse til barmarkskjøring.**
- **Før oppstart må tiltaket godkjennes av Lierne kommune i forhold til plan- og bygningslov. Kopi av godkjennelse sendes Blåfjella-Skjækerfjella-Lierne nasjonalparkstyre før tiltaket igangsettes.**



Utvalg	Utvalgssak	Møtedato
Blåfjella/Skjækerfjella-Lierne nasjonalparkstyre	47/2020	24.11.2020

ST 47/2020 NP-2020-47 Flere verneområder – omdisponering av midler

Dokumenter i saken:

1. ST-2020-47 vedlegg 1 Blåfjella-Skjækerfjella nasjonalpark-Lierne nasjonalparkstyre - møteprotokoll 20. april 2020

#### Behandling i møte:

Bente Estil – foreslår at det settes av kr 100 000,- fra prosjekt M1806 til studietur i 2021. Midlene overføres Lierne Nasjonalparksenter slik at de allerede nå i 2020 kan starte planleggingen av studieturen. Forslag til nytt kulepunkt:

- Lierne Nasjonalparksenter – starte planleggingen av studietur – kr 100 000,- som tas av prosjekt M1806

Votering:

- Forvalters tilrådning med tilleggsforslag fra Bente Estil 9 stemmer
- Forvalters tilrådning 0 stemmer

#### Vedtak:

Blåfjella-Skjækerfjella-Lierne nasjonalparkstyre omfordeler midler på prosjekt M1835 og M1847 til:

- Harbakvollen Seterlag - ferdigstillelse av bru over Skjækra kr 20 000,- tas fra prosjekt M1847 (kr 5 000,-) og prosjekt M1835 (kr 15 000,-)
- Harbakvollen Seterlag – innkjøp av materialer for forsterking av kjøretrasé inn til Harbakvollen – kr 75 000,- som tas fra prosjekt M1835
- Lierne Nasjonalparksenter – prosjektering for oppgradering av hovedinnfallsportene i tråd med ny designmanual og implementering av besøksstrategi etter nærmere avtale med nasjonalparkforvalter – kr 100 000,- som tas fra prosjekt M1835
- Snåsa fjellstyre – revidering av båtplan – kr 10 000,- som tas fra prosjekt M1835
- Fjellstyrene i Lierne – revidering av båtplan – kr 10 000,- som tas fra prosjekt M1835
- Lierne Nasjonalparksenter – starte planleggingen av studietur – kr 100 000,- som tas av prosjekt M1806

#### Forvalters tilrådning:

Blåfjella-Skjækerfjella-Lierne nasjonalparkstyre omfordeler midler på prosjekt M1835 og M1847 til:

- Harbakvollen Seterlag - ferdigstillelse av bru over Skjækra kr 20 000,- tas fra prosjekt M1847 (kr 5 000,-) og prosjekt M1835 (kr 15 000,-)
- Harbakvollen Seterlag – innkjøp av materialer for forsterking av kjøretrasé inn til Harbakvollen – kr 75 000,- som tas fra prosjekt M1835
- Lierne Nasjonalparksenter – prosjektering for oppgradering av hovedinnfallsportene i tråd med ny designmanual og implementering av besøksstrategi etter nærmere avtale med nasjonalparkforvalter – kr 100 000,- som tas fra prosjekt M1835
- Snåsa fjellstyre – revidering av båtplan – kr 10 000,- som tas fra prosjekt M1835
- Fjellstyrene i Lierne – revidering av båtplan – kr 10 000,- som tas fra prosjekt M1835

Utvalg	Utvalgssak	Møtedato
Blåfjella/Skjækerfjella-Lierne nasjonalparkstyre	48/2020	24.11.2020

ST 48/2020 NP-2020-48 Blåfjella-Skjækerfjella-Lierne nasjonalparkstyre – jobbe for enda en forvalterstilling

Dokumenter i saken:

1. NP-styremøte 24. november 2020 - møteprotokoll fra møte i Arbeidsutvalget 9. november 2020

#### Behandling i møte:

Bjørn Iversen – foreslår nytt kulepunkt seks:

- Nasjonalparkstyret ber Arbeidsutvalget om å utarbeide et kunnskapsnotat som utgangspunkt for det videre arbeidet med å få satt av midler til enda en forvalterstilling for Blåfjella-Skjækerfjella-Lierne nasjonalparkstyre.

Votering:

- Forvalters tilrådning med tilleggsforslag fra Bjørn Iversen 9 stemmer
- Forvalters tilrådning 0 stemmer

#### Vedtak:

- Nasjonalparkstyret sender en henvendelse til Klima- og miljødepartementet der nasjonalparkstyret ber om at det settes av midler til enda en forvalterstilling for Blåfjella-Skjækerfjella-Lierne nasjonalparkstyre.
- Primært bør det settes av midler når Regjeringen legger frem revidert statsbudsjett i mai 2021, sekundært settes det av midler i statsbudsjettet for 2022.
- Det tas kontakt med Byrkjje/Børgefjell nasjonalparkstyre med tanke på at ekstra forvalterressurs bør være tilgjengelig for begge nasjonalparkstyrene.
- Nasjonalparkstyret sender en henvendelse til kommunene Lierne, Grong, Snåsa, Steinkjer og Verdal, samt Trøndelag fylkeskommune, der styret ber kommunene om å jobbe politisk gjennom sine kanaler for å få gjennomslag for kravet om enda en forvalterstilling.
- Utforming av endelig brev til Klima- og miljødepartementet og brev til berørte kommuner og fylkeskommunen, samt videre kontakt opp mot Byrkjje/Børgefjell nasjonalparkstyre delegerer ned til Arbeidsutvalget
- Nasjonalparkstyret ber Arbeidsutvalget om å utarbeide et kunnskapsnotat som utgangspunkt for det videre arbeidet med å få satt av midler til enda en forvalterstilling for Blåfjella-Skjækerfjella-Lierne nasjonalparkstyre.

#### Arbeidsutvalgets tilrådning

- Nasjonalparkstyret sender en henvendelse til Klima- og miljødepartementet der nasjonalparkstyret ber om at det settes av midler til enda en forvalterstilling for Blåfjella-Skjækerfjella-Lierne nasjonalparkstyre.
- Primært bør det settes av midler når Regjeringen legger frem revidert statsbudsjett i mai 2021, sekundært settes det av midler i statsbudsjettet for 2022.
- Det tas kontakt med Byrkjje/Børgefjell nasjonalparkstyre med tanke på at ekstra forvalterressurs bør være tilgjengelig for begge nasjonalparkstyrene.

- Nasjonalparkstyret sender en henvendelse til kommunene Lierne, Grong, Snåsa, Steinkjer og Verdal, samt Trøndelag fylkeskommune, der styret ber kommunene om å jobbe politisk gjennom sine kanaler for å få gjennomslag for kravet om enda en forvalterstilling.
- Utforming av endelig brev til Klima- og miljødepartementet og brev til berørte kommuner og fylkeskommunen, samt videre kontakt opp mot Byrkjve/Børgefjell nasjonalparkstyre delegerer ned til Arbeidsutvalget

Utvalg	Utvalgssak	Møtedato
Blåfjella/Skjækerfjella-Lierne nasjonalparkstyre	49/2020	24.11.2020

ST 49/2020 Eventuelt

### 1. Møteplan 2021

Møteplan for Blåfjella-Skjækerfjella-Lierne nasjonalparkstyre 2021:

- 10. mars 2021
- 9. juni 2021
- 8. september 2021
- 1. desember 2021

Neste møte i Arbeidsutvalget:

- 18. desember 2020

### 2. Delegering av myndighet til Arbeidsutvalget – behandling av søknader om plattinger i Skjækra landskapsvernområde

Med bakgrunn i brev datert 26. oktober 2020 vedrørende plattinger i Skjækra landskapsvernområde har de første søknadene om godkjenning av plattinger etter verneforskriften blitt innsendt. Hytteeierne har frist til 31. desember 2020 med å sende inn søknader, så det vil komme inn flere frem til da. Fristen kan bli utvidet.

I nevnte brev er det signalisert at hytteeiere som har bygd plattinger etter de bestemmelsene de er blitt veiledet av fra kommunene vil få godkjenning. Det vil være uhensiktsmessig at nasjonalparkstyret skal bruke mye tid og ressurser på slike saker og fungerende nasjonalparkforvalter foreslår å delegerer denne myndigheten til Arbeidsutvalget

#### Vedtak:

- Nasjonalparkstyret delegerer til Arbeidsutvalget å behandle dispensasjonssøknader om godkjenning/oppføring av plattinger med bakgrunn i brev til hytteeierne i Skjækra landskapsvernområde datert 26. oktober 2020.

#### Forvalters tilrådning:

- Nasjonalparkstyret delegerer til Arbeidsutvalget å behandle dispensasjonssøknader om godkjenning/oppføring av plattinger med bakgrunn i brev til hytteeierne i Skjækra landskapsvernområde datert 26. oktober 2020.



**Blåfjella-  
Skjækerfjella-Lierne  
nasjonalparkstyre**



**Låarte-Skæhkeren  
-Lijre nasjonal-  
paarhkeståvroe**

**Besøksadresse**  
Heggvollveien 6  
7882 Nord

**Postadresse**  
Nasjonalparkforvaltningen  
Postboks 2600  
7734 Steinkjer

**Kontakt**  
Sentralbord: +47 74 16 80 00  
Direkte: +47 906 64 724 +47 74 16  
80 66  
E-post: [fmtliha@fylkesmannen.no](mailto:fmtliha@fylkesmannen.no)  
<http://nasjonalparkstyre.no/Blafjella>

Adresseliste Hytteeierne i Skjækra LVO

Saksbehandler Inge Hafstad

Vår ref. 2020/672

Deres ref.

Dato 26.10.2020

## Brev til hytteeierne i Skjækra landskapsvernområde - Plattinger og forholdet opp mot verneforskriften

Dette brevet går ut til alle som har hytte i Skjækra landskapsvernområde i Steinkjer og Snåsa kommuner. Informasjon om eier/fester er hentet ut fra matrikkelen. I adresselisten som er vedlagt står Gnr/Bnr/Fnr oppført bak deres navn. Ber dere se over adresselisten og gi tilbakemelding hvis dere finner feil eller mangler.

Viser til informasjon, lagt ut på nettsidene i mai 2020, angående plattinger ved hyttene i Skjækra LVO. Der la vi ut informasjon om at all byggevirksomhet i landskapsvernområdet i utgangspunktet er forbudt etter verneforskriften fra 2004, og det må derfor søkes om dispensasjon fra verneforskriften, blant annet til å sette opp en platting. Dette er uavhengig av om tiltaket er søknadspliktig etter plan- og bygningsloven eller ikke. Det henvises her til verneforskriftens § 3, punkt 1.1 *Inngrep i landskapet*. Hele verneforskriften for Skjækra landskapsvernområde finner dere på [www.lovdata.no](http://www.lovdata.no), søk på Skjækra landskapsvernområde.

Det er kommet en god del reaksjoner på dette informasjonsskrivet, der det blant annet vises til at de har bygd etter veiledning fra Steinkjer og Snåsa kommune, samt grunneier Steinkjer kommuneskoger Ogdalsbruket KF.

I etterkant har det vært møter mellom Nasjonalparkforvaltningen, byggesaksbehandlere i Steinkjer og Snåsa kommune, samt Steinkjer kommuneskoger Ogdalsbruket KF. Her kom det fram at kommunene og kommuneskogen har veiledet ihht plan- og bygningsloven og forvaltningsplanen for LVO, og ikke i tilstrekkelig grad ihht verneforskriften. De som har bygd plattinger i tråd med arealbestemmelsene i BYA, jf. NS 3940, og kommunenes LNFR bestemmelser, har etter veiledning fra kommunene og kommuneskogen bygd i god tro.

Konklusjonen fra dialogen mellom nasjonalparkforvaltningen og kommunene er to forhold; All byggevirksomhet i landskapsvernområde er i utgangspunktet forbudt, jf. verneforskriften, og det må derfor søkes om dispensasjon uansett om det er innenfor eller utenfor de kommunale bestemmelsene.

Alle hytteeiere som har bygd platting etter vernetidspunktet (2004) bes søke om å få dispensasjon og godkjent plattingen. De som da har bygd etter de bestemmelsene det er veiledet etter vil da få godkjenning. De som har bygd ut over dette vil bli kontaktet for å komme fram til en løsning. På denne måten kan hytteeier dokumentere at alt er godkjent og i orden på sin tomt, noe som kan være greit ved evt. salg eller overdragelse.



Vi ber derfor alle hytteeierne som har bygd platting etter 2004 om å sende inn søknad til forvaltningsmyndigheten **innen 31. desember 2020**. Søknaden skal inneholde situasjonskart med plassering av terrassen i forhold til hytta, mål som viser lengde, bredde og gjennomsnittlig høyde over bakken, bilder, når ble terrassen bygd og annen relevant informasjon.

Eventuelle spørsmål og kommentarer til dette brevet rettes til fungerende nasjonalparkforvalter på telefon eller e-post. Kontaktinformasjon finner dere helt øverst i dette brevet.

Med hilsen

Inge Hafstad  
Fungerende nasjonalparkforvalter

*Dette dokumentet er elektronisk godkjent og har derfor ingen underskrift*

Vedlegg:

1. Adresseliste – Brev til hytteeiere i Skjækra landskapsvernområde

Kopi til:

Fylkesmannen i Trøndelag	Postboks 2600	7734	Steinkjer
Miljødirektoratet	Postboks 5672 Torgarden	7485	Trondheim
Snåasen Tjelle / Snåsa kommune	Sørsivegen 6	7760	Snåsa
Statens naturoppsyn	Postboks 5672 Torgard	7485	Trondheim
Steinkjer kommune	Postboks 2530	7729	Steinkjer
Statskog SF	Postboks 63 Sentrum	7801	Namsos

Fra: Tord Aberg[tord@fjellstyrene.no]  
Sendt: 27.11.2020 09:05:39  
Til: Hafstad, Inge  
Kopi: Arne Jostein Devik; Leo Lyngstad; Nils Vidar Bratlandsmo  
Tittel: Videresend: Båtplass

---

Hei.

Fjellstyrene i Lierne har mottatt en søknad om flytting av båt i Vestre finnli statsallmenning og Blåfjella-Skjækerfjella nasjonalpark, se nedenfor.

I henhold til *Driftsplan for båtbruk for de deler av statsallmenningene i Lierne som ligger innenfor Blåfjella-Skjækerfjella nasjonalpark og Lierne nasjonalpark*, godkjent av Fylkesmannen i Nord-Trøndelag februar 2009, skal fjellstyrene i Lierne videreformidle slike søknader til Fylkesmannen/Nasjonalparkrådet.

Driftsplanens kapittel 6. omhandler saksbehandling av søknader fra privatpersoner:

#### **6. SAKSBEHANDLING**

*Fjellstyrene i Lierne og Statskog har ansvaret for å gi tillatelse til båtopplag i forhold til Staten som grunneier og i forhold til fjelloven. Fylkesmannen i Nord-Trøndelag har ansvaret for å behandle søknader om dispensasjon fra verneforskriftens § 4. Fjellstyrene i Lierne videreformidler alle søknader om utlegging av båt i nasjonalpark som kommer til fjellstyrekontoret eller som på andre måter blir kjent for fjellstyret til Fylkesmannen i Nord-Trøndelag.*

I henhold til avtale med *Nasjonalparkrådet for Blåfjella-Skjækerfjella nasjonalpark* og vanlig praksis i slike saker, skal Fjellstyrene i Lierne/Statskog avvente med saksbehandling av søknaden til Nasjonalparkrådet/Fylkesmannen har behandlet saken.

Som en følge av dette, videresender vi søknaden.

Med vennlig hilsen  
Tord Åberg

Fjellstyrene i Lierne  
[www.fjellstyreneilierne.no](http://www.fjellstyreneilierne.no)  
Tlf.nr 900 48 479

---

**Fra:** Fjellstyrene i Lierne <lierne@fjellstyrene.no>  
**Dato:** tirsdag, 24. november 2020 kl. 15:05  
**Til:** Nils Vidar Bratlandsmo <nils.vidar@fjellstyrene.no>, Tord Aberg <tord@fjellstyrene.no>  
**Emne:** Fwd: Båtplass

Vs

Last ned [Outlook for Android](#)

---

**From:** Arne Jostein Devik <arne.jostein.devik@miljodir.no>  
**Sent:** Tuesday, November 24, 2020 2:19:16 PM  
**To:** Fjellstyrene i Lierne <lierne@fjellstyrene.no>  
**Cc:** Sigbjørn Gjertsås <oli08ver@outlook.com>  
**Subject:** Båtplass

Hei!

Den 28 april i år flyttet jeg båten min som har ligget ved Østre Akselvatnet siden 1979. Båten - en 13 fots plastbåt

(Lassebåt), ble flyttet til østenden av Vestre Blåfjellvatten

UTM 33W 7115712 426295. Båtopplagsplassen ved Østre Akselvatten har jeg ikke bruk for lengre, og kan strykes eller overlates til andre.

Båtopplagsplassen ved Vestre Blåfjellvann er ikke ny. Den er brukt av Ole P. Gjertsås i 15 år. Ole`s båt blir kjørt ned til vinteren, fant den ikke igjen da vi var der i april. For mye snø.

Er dette i orden, kan den nye båten registreres på meg og Sigbjørn Gjertsås.

Mvh. Arne J. Devik