Innholdsfortegnelse

	Møteprotokoll AU-møte - 19. februar 2021	4
	Møteprotokoll NP-styremøte 24. november 2020	24
	NP-2021-04 vedlegg 1 - søknad om oppføring av platting - Marit og Gunnar Børøsund 281120	73
	NP-2021-04 vedlegg 2 - godkjenning av platting og fasadeendring - Marit og Gunnar Børøsund 181220	88
	NP-2021-04 vedlegg 3 - klage på vedtak i sak AU-2020-21 - godkjenning av platting og fasadeendring - Marit og Gunnar Børøsund 040121	98
	NP-2021-05 vedlegg 1 - søknad om oppføring av platting - Jan Erik Wettre 271220	99
	NP-2021-05 vedlegg 2 - foreløpig svar på søknad om godkjenning av plattinger - Jan Erik Wettre 270121	103
	NP-2021-06 vedlegg 1 - søknad om oppføring av platting - Rune Fossum 211220	104
	NP-2021-06 vedlegg 2 - tegninger av plattingene - søknad om oppføring av platting - Rune Fossum 211220	105
	NP-2021-06 vedlegg 3 - bilde av plattingene - søknad om oppføring av platting - Rune Fossum 211220	106
	NP-2021-06 vedlegg 4 - bilde av plattingene - søknad om oppføring av platting - Rune Fossum 211220	107
	NP-2021-06 vedlegg 5 - foreløpig svar på søknad om godkjenning av plattinger - Rune Fossum 270121	108
	NP-2021-07 vedlegg 1 - søknad om oppføring av hundegård, vedbod og aggregathus - Marit og Gunnar Børøsund 281120	109
	NP-2021-07 vedlegg 2 - vedtak i sak AU-2020-21 - godkjenning av plattinger ved hytte Skjækervatnet 23 - Marit og Gunnar Børøsund 181220	124
	NP-2021-08 vedlegg 1 - søknad om oppføring av gjeterhytte - Jon Andreas Stenfjell 281020	134
	NP-2021-08 vedlegg 2 - kart - søknad om oppføring av gjeterhytte - Jon Andreas Stenfjell 281020	135
	NP-2021-08 vedlegg 3 - byggetegninger og grunneiertillatelse m.m. - søknad om oppføring av gjeterhytte - Jon Andreas Stenfjell 281020	136
	NP-2021-08 vedlegg 4 - ber om reindriftsfaglig vurdering - søknad om oppføring av gjeterhytte - e-post 131120	148
	NP-2021-08 vedlegg 5 - reindriftsfaglig vurdering - søknad om oppføring av gjeterhytte - Statsforvalteren i Trøndelag reindrift 151220	149
	NP-2021-09 vedlegg 1 - tilleggssøknad om bruk av påhengsmotor på båt over Skjelbreia - driftsplan Holden fjellgård - Statskog SF 041220	150
1	TblEiendom__nkl_ordnver_26___1___1	150
2	TblEiendomnavn__nkl_merknad_60___1___1	150
3	TblKunde__nkl_ordnver_63___1___1	150
4	Sdo_AMNavn	150
5	Sdm_Att	150
6	Sdm_AMAdr	150
7	Sdm_AMPostNr	150
8	Sdm_AMPoststed	150
9	Sas_ArkivSakID	150
10	Sdo_DokNr	150
11	Sdm_AMReferanse	150

12	Sdm_AMReferanse	150
13	Sdo_DokDato	150
14	Sbr_Navn	150
15	Sbr_tlf	150
16	Sbr_EmailAdr	150
17	Sdo_tittel	150
18	Sbr_Navn____1	150
19	Sbr_tittel	150
20	Sdo_antvedlegg	150
21	TblKopitil__Sdk_Navn___1___1	150
22	TblKopitil__Sdk_Adr___1___2	150
23	TblKopitil__Sdk_Postnr___1___3	150
24	TblKopitil__Sdk_Poststed___1___4	150
NP-2021-09 vedlegg 2 - Blåfjella-Skjækerfjella nasjonalpark - driftsplan for næringsvirksomhet 2020 - 2024 - Statskog SF Holden		151
1	OLE_LINK1	151
2	OLE_LINK2	151
3	OLE_LINK1	152
4	OLE_LINK2	152
NP-2021-09 vedlegg 3 - Blåfjella-Skjækerfjella nasjonalpark - saksfremlegg til sak NP-2020-45 driftsplan for Holden		159
NP-2021-10 vedlegg 1 - oversendelsesbrev - rapport fra SNO - befaring kjøretrasé for Harbakvollen seterlag - 121120		163
NP-2021-10 vedlegg 2 - rapport fra SNO - befaring kjøretrasé for Harbakvollen seterlag - 121120		164
NP-2021-10 vedlegg 3 - forslag til kjøretrasé inn til Harbakvollen - e-post til Harbakvollen Seterlag 180221		166
NP-2021-10 vedlegg 4 - vedlegg 1 til e-post datert 180221 - e-post til Harbakvollen Seterlag 180221		167
NP-2021-10 vedlegg 5 - vedlegg 2 til e-post datert 180221 - e-post til Harbakvollen Seterlag 180221		168
NP-2021-10 vedlegg 6 - vedlegg 3 til e-post datert 180221 - e-post til Harbakvollen Seterlag 180221		169
NP-2021-10 vedlegg 7 - tilbakemelding på forslag til kjøretrasé inn til Harbakvollen - e-post fra Harbakvollen Seterlag 180221		170
NP-2021-10 vedlegg 8 - vedlegg til e-post fra Harbakvollen Seterlag 180221		171
NP-2021-10 vedlegg 9 - kart over endelig forslag til kjøretrasé inn til Harbakvollen		172
NP-2021-10 vedlegg 10 - avgjørelse i klagesak - barmarkskjøring inn til Harbakvollen - Mdir 200315		176
NP-2021-10 vedlegg 11 - avgjørelse i klagesak - barmarkskjøring inn til Harbakvollen - Mdir 260116		181
NP-2021-11 vedlegg 1 - søknad om oppføring av frittstående solcellepanel og vindmølle for 12V - Erling Fuglesang 231120		184
NP-2021-12 vedlegg 1 - forslag til partnerskapsavtale - Lierne Nasjonalparksenter og nasjonalparkstyret		191
NP-2021-12 vedlegg 2 - tilbakemelding fra Lierne Nasjonalparksenter etter møte i AU 19. februar 2021		195
NP-2021-12 vedlegg 3 - samarbeids- og intensjonsavtale 2016 Nasjonalparkforvalter og Naturporten		197

NP-2021-13 vedlegg 1 - Blåfjella-Skjækerfjella nasjonalpark - sak til uttalelse - flytting av bauta og klopping av sti mot Heggsjøen	202
NP-2021-13 vedlegg 2 - prosjektbeskrivelse tiltak flytting av nasjonalparkbauta og klopplegging av sti.pdf	204
NP-2021-13 vedlegg 3 - bilder av dagens og planlagt plassering av nasjonalparkbauta	215
NP-2021-14 vedlegg 1 - Søknad om tiltaksmidler i 2021 over post 1420.31	218
NP-2021-14 vedlegg 2 - Omsøkte og tildelte midler 2021 over post 14.20.21 og 1420.31	227
NP-2021-14 vedlegg 3 - presisering - tiltaksmidler over post 1420.31 kan benyttes til kjøretrasé inn til Harbakvollen - Mdir 020221	231
NP-2021-15 vedlegg 1 - Omsøkte og tildelte midler 2021 over post 14.20.21 og 1420.31	234
NP-2021-16 vedlegg 1 - E-post fra Nord-Trøndelag turistforening 181220 - status sanering av telefonlinje mellom fjellgårdene i Snåsa	238
NP-2021-16 vedlegg 2 - E-post fra Nord-Trøndelag turistforening 130121 - status sanering av telefonlinje mellom fjellgårdene i Snåsa	239
NP-2021-16 vedlegg 3 - E-post fra forvalter til Telenor 260121 - sanering av telefonlinje mellom fjellgårdene i Snåsa	241
NP-2021-17 vedlegg 1 - E-post fra Snåsa fjellstyre 170221 - søknad om utvidelse av fjellstyrehytte og oppføring av terrasse ved Ryplia	244
NP-2021-17 vedlegg 2 - E-post fra Statens naturoppsyn 090221 - rapport etter tilsyn i byggesak - Snåsa fjellstyre Ryplia	247
NP-2021-17 vedlegg 3 - Rapport fra Statens naturoppsyn 190121 - tilsyn i byggesak - Snåsa fjellstyre Ryplia	249
NP-2021-17 vedlegg 4 - E-post fra Statens naturoppsyn 090221 - skisse over oppmålt fjellstyrehytte Ryplia	255
NP-2021-17 vedlegg 5 - E-post fra forvalter til Snåsa fjellstyre 170221 - ber om kommentarer til SNOs rapport	256
NP-2021-17 vedlegg 6 - søknad om oppføring av ny hytte ved Ryplia - Snåsa fjellstyre 140916	259
NP-2021-17 vedlegg 7 - byggetegninger fra søknad om oppføring av ny hytte ved Ryplia - Snåsa fjellstyre 230916	261
NP-2021-17 vedlegg 8 - tillatelse til oppføring av ny hytte ved Ryplia NP-2016-27 - Snåsa fjellstyre 211116	268
NP-2021-18 vedlegg 1 - oversendelsesbrev - oppsynsrapport fra Statens naturoppsyn om midlertidig gjerde Gomolia - Mdir 090221	277
NP-2021-18 vedlegg 2 - oppsynsrapport fra Statens naturoppsyn om midlertidig gjerde Gomolia - SNO 090221	278
NP-2021-19 vedlegg 1 - faglig vurdering av mulige nye nasjonalparkområder - Mdir 130121	281
NP-2021-19 vedlegg 2 - kart og info - utvidelse av Blåfjella-Skjækerfjella nasjonalpark	285
NP-2021-20 vedlegg 1 - ber om redegjørelse - ulovlig oppsatt camp i nasjonalparken og landskapsvernområdet - 091120	287
NP-2021-20 vedlegg 2 - redegjørelse - ulovlig oppsatt camp i nasjonalparken og landskapsvernområdet - Ulf Larsen 041220	289
NP-2021-20 vedlegg 3 - tilbakemelding på redegjørelse - ulovlig oppsatt camp i NP og LVO - Ulf Larsen 040121	291

Møteprotokoll

Utvalg: **Arbeidsutvalget for Blåfjella/Skjækerfjella-Lierne nasjonalparkstyre**
Møtested: Teams
Dato: Fredag 19. februar 2021 kl. 11:00 – 12:00

Merknader:
Etter avtale med leder ble møte i arbeidsutvalget gjennomført som et Teams-møte. Møteinnkalling med saksdokumenter ble utsendt på e-post mandag den 15. februar 2021.

Følgende faste medlemmer møtte:

Navn	Funksjon	Representerer
Bente Estil	Leder	Lierne
Anne Berit Lein	Nestleder	Steinkjer

Følgende meldte forfall

Kjell Jøran Jåma	Medlem	Sametinget

Kjell Jøran Jåma ga tilbakemelding på de forskjellige sakene i e-post datert 19. februar 2021.

Fra administrasjonen møtte:

Navn	Stilling
Inge Hafstad	Fungerende nasjonalparkforvalter

Underskrift:
Vi bekrefter med underskriftene våre at det som er ført på de sidene vi har signert i møteboka, er i samsvar med det som ble vedtatt på møte.

_____ _____
Bente Estil, leder Anne Berit Lein, nestleder

Saksliste

Utvalgssaksnr.	Innhold	Arkivsaksnr.
AU 17/2021	Godkjenning av innkalling, saksliste og protokoll fra e-postmøte i AU 20. – 22. januar 2021	2021/202
AU 18/2021	Skjækra landskapsvernområde – tilbakemeldinger på søknader og henvendelser om plattinger	2021/202
AU 19/2021	Skjækra landskapsvernområde – søknad om godkjenning av platting – Christian Oshaug	2021/16
AU 20/2021	Skjækra landskapsvernområde – søknad om godkjenning av platting – Olgeir Haug	2021/41
AU 21/2021	Skjækra landskapsvernområde – søknad om godkjenning av platting – Bjarne Ravlo	2020/14459
AU 22/2021	Blåfjella-Skjækerfjella – søknad om båtplass ved Vestre Blåfjellvatnet – Arne Jostein Devik	2020/13680
AU 23/2021	Blåfjella-Skjækerfjella nasjonalpark – søknad om tilskudd til film om nasjonalparken – Hallvard Smestad	2020/14634
AU 24/2021	Blåfjella-Skjækerfjella-Lierne nasjonalparkstyre – Partnerskapsavtale med Lierne Nasjonalparksenter IKS	2021/202
AU 25/2021	Blåfjella-Skjækerfjella-Lierne nasjonalparkstyre – Fordeling av tiltaksmidler – forslag til nasjonalparkstyret	2020/12928
AU 26/2021	Blåfjella-Skjækerfjella nasjonalpark – sanering av telefonlinja mellom fjellgårdene i Snåsa	2020/14627
AU 27/2021	Eventuelt	

Utvalg	Utvalgssak	Møtedato
Arbeidsutvalget for Blåfjella/Skjækerfjella-Lierne nasjonalparkstyre	17/2021	19.02.2021

AU-2021-17 Saksframlegg
Godkjenning av innkalling, saksliste og protokoll fra e-postmøte i AU 20. – 22. januar 2021

Behandling i møte
Med bakgrunn i arbeidsutvalgets konklusjon den 18. desember 2020 om Anne Berit Lein sin habilitet i saker som omhandler godkjenning av plattinger, er Anne Berit Lein inhabil når AU behandler sak AU 18/2021 – AU 21/20221.

Når Kjell Jøran Jåma meldte forfall og Anne Berit Lein var inhabil, var det kun et medlem igjen i arbeidsutvalget for å behandles sakene AU 18/2021 – AU 21/2021. I samråd med leder ble derfor disse sakene utsatt, og vil bli behandlet i et e-post møte i uke 8.

Vedtak:
1. Arbeidsutvalget godkjenner innkalling, saksliste og protokoll fra e-postmøte i AU 20. – 22. januar 2021 med følgende endringer:
    - Sakene AU 18/2021 – AU 21/2021 utsettes og behandles i et e-post møte i uke 8.

Forvalters tilrådning:
- Godkjenning av innkalling, saksliste og protokoll fra e-postmøte i AU 20. – 22. januar 2021

Utvalg	Utvalgssak	Møtedato
Arbeidsutvalget for Blåfjella/Skjækerfjella-Lierne nasjonalparkstyre	18/2021	19.02.2021

AU-2021-18 Saksframlegg
Skjækra landskapsvernområde – tilbakemeldinger på søknader og henvendelser om plattinger

Behandling i møte
Når Kjell Jøran Jåma meldte forfall og Anne Berit Lein var inhabil, var det kun et medlem igjen i arbeidsutvalget for å behandles sakene AU 18/2021 – AU 21/2021. I samråd med leder ble derfor disse sakene utsatt, og vil bli behandlet i et e-post møte i uke 8.

Arbeidsutvalgets vedtak:
- Sak AU 18/2021 utsettes og behandles i et e-post møte i uke 8.

Forvalters tilrådning:
- Arbeidsutvalget tar tilbakemeldingene på søknader og henvendelser om plattinger til orientering.

Utvalg	Utvalgssak	Møtedato
Arbeidsutvalget for Blåfjella/Skjækerfjella-Lierne nasjonalparkstyre	19/2020	19.02.2021

AU-2021-19 Saksframlegg
Skjækra landskapsvernområde – søknad om godkjenning av platting – Christian Oshaug

Dokumenter i saken:

1. AU-2021-19 vedlegg 1 – søknad om oppføring av platting – Christian Oshaug 161220
2. AU-2021-19 vedlegg 2 – kartskisse – søknad om oppføring av platting – Christian Oshaug 161220
3. AU-2021-19 vedlegg 3 – bilde av deler av plattingene – søknad om oppføring av platting – Christian Oshaug 161220
4. Brev fra nasjonalparkstyret til hytteeierne i Skjækra LVO - 261020

Behandling i møte
Når Kjell Jøran Jåma meldte forfall og Anne Berit Lein var inhabil, var det kun et medlem igjen i arbeidsutvalget for å behandles sakene AU 18/2021 – AU 21/2021. I samråd med leder ble derfor disse sakene utsatt, og vil bli behandlet i et e-post møte i uke 8.

Arbeidsutvalgets vedtak:

- Sak AU 19/2021 utsettes og behandles i et e-post møte i uke 8.

Forvalters tilrådning:
Med hjemmel i verneforskriften for Skjækra/Skæhkerenjohke landskapsvernområde, og med delegert myndighet fra nasjonalparkstyret den 24. november 2020 i sak NP-2020-49, punkt 2, har arbeidsutvalget for Blåfjella-Skjækerfjella-Lierne nasjonalparkstyre fattet følgende vedtak:

- Med hjemmel i verneforskriftens § 3, punkt 1.3a gis Christian Oshaug tillatelse til oppføring av plattinger i tilknytning til hytte Skjeldbreien 1 med Gnr/Bnr/Fnr 80/1/2 i Snåsa kommune.
- Plattingenes størrelse er på til sammen 47,7 m^2, og utformingen av plattingene skal være i henhold til fig. 1.
    - Areal av platting måles som det faktiske arealet plattingen dekker (ytterkant av platting).
- Søker må påberegne seg at det vil bli gjennomført tilsyn for å kontrollere at vilkårene i dispensasjonen er fulgt
- **Tiltaket skal vurderes/godkjennes av Snåsa kommune i forhold til plan- og bygningslov. Kopi av kommunens skriftlige vurdering/godkjennelse sendes Blåfjella-Skjækerfjella-Lierne nasjonalparkstyre.**

Utvalg	Utvalgssak	Møtedato
Arbeidsutvalget for Blåfjella/Skjækerfjella-Lierne nasjonalparkstyre	20/2021	19.02.2021

AU-2021-20 Saksframlegg
Skjækra landskapsvernområde – søknad om godkjenning av platting – Olgeir Haug

Dokumenter i saken:
1. AU-2021-20 vedlegg 1 – søknad om oppføring av platting – Olgeir Haug 291220
2. Brev fra nasjonalparkstyret til hytteeierne i Skjækra LVO – 261020

Behandling i møte
Når Kjell Jøran Jåma meldte forfall og Anne Berit Lein var inhabil, var det kun et medlem igjen i arbeidsutvalget for å behandles sakene AU 18/2021 – AU 21/2021. I samråd med leder ble derfor disse sakene utsatt, og vil bli behandlet i et e-post møte i uke 8.

Arbeidsutvalgets vedtak:
- Sak AU 20/2021 utsettes og behandles i et e-post møte i uke 8.

Forvalters tilrådning:
Med hjemmel i verneforskriften for Skjækra/Skæhkerenjohke landskapsvernområde, og med delegert myndighet fra nasjonalparkstyret den 24. november 2020 i sak NP-2020-49, punkt 2, har arbeidsutvalget for Blåfjella-Skjækerfjella-Lierne nasjonalparkstyre fattet følgende vedtak:
- Med hjemmel i verneforskriftens § 3, punkt 1.3a gis Olgeir Haug tillatelse til oppføring av plattinger i tilknytning til hytte Skjeldbreien 6 med Gnr/Bnr/Fnr 80/1/36 i Snåsa kommune.
- Plattingenes størrelse er på til sammen 21,1 m^2, og utformingen av plattingene skal være i henhold til fig. 1.
    - Areal av platting måles som det faktiske arealet plattingen dekker (ytterkant av platting).
- Søker må påberegne seg at det vil bli gjennomført tilsyn for å kontrollere at vilkårene i dispensasjonen er fulgt
- **Tiltaket skal vurderes/godkjennes av Snåsa kommune i forhold til plan- og bygningslov. Kopi av kommunens skriftlige vurdering/godkjennelse sendes Blåfjella-Skjækerfjella-Lierne nasjonalparkstyre.**

Utvalg	Utvalgssak	Møtedato
Arbeidsutvalget for Blåfjella/Skjækerfjella-Lierne nasjonalparkstyre	21/2020	19.02.2021

AU-2021-21 Saksframlegg
Skjækra landskapsvernområde – søknad om godkjenning av platting – Bjarne Ravlo

Dokumenter i saken:
1. AU-2021-21 vedlegg 1 – søknad om oppføring av platting – Bjarne Ravlo 151220
2. AU-2021-21 vedlegg 2 – søknad om oppføring av platting del 1 – Bjarne Ravlo 151220
3. AU-2021-21 vedlegg 3 – søknad om oppføring av platting del 2 – Bjarne Ravlo 151220
4. AU-2021-21 vedlegg 4 – søknad om oppføring av platting del 3 – Bjarne Ravlo 151220
5. AU-2021-21 vedlegg 5 – bilde – søknad om oppføring av platting – Bjarne Ravlo 151220
6. AU-2021-21 vedlegg 6 – kartskisse – søknad om oppføring av platting – Bjarne Ravlo 151220
7. Brev fra nasjonalparkstyret til hytteeierne i Skjækra LVO – 261020

Behandling i møte
Når Kjell Jøran Jåma meldte forfall og Anne Berit Lein var inhabil, var det kun et medlem igjen i arbeidsutvalget for å behandles sakene AU 18/2021 – AU 21/2021. I samråd med leder ble derfor disse sakene utsatt, og vil bli behandlet i et e-post møte i uke 8.

Arbeidsutvalgets vedtak:
- Sak AU 21/2021 utsettes og behandles i et e-post møte i uke 8.

Forvalters tilrådning:
Med hjemmel i verneforskriften for Skjækra/Skæhkerenjohke landskapsvernområde, og med delegert myndighet fra nasjonalparkstyret den 24. november 2020 i sak NP-2020-49, punkt 2, har arbeidsutvalget for Blåfjella-Skjækerfjella-Lierne nasjonalparkstyre fattet følgende vedtak:
- Med hjemmel i verneforskriftens § 3, punkt 1.3a gis Bjarne Ravlo og Årlaug Jenshus tillatelse til oppføring av plattinger i tilknytning til hytte Sottjønna 8 Gnr/Bnr/Fnr 156/3/27 i Steinkjer kommune.
- Plattingenes størrelse og utformingen skal være i henhold til fig. 1 og 2.
    - Nøyaktig arealberegning av plattingene ettersendes når søker har hatt mulighet til å måle opp plattingene, **senest innen 1. juni 2021.**
    - Areal av platting måles som det faktiske arealet plattingen dekker (ytterkant av platting).
- Søker må påberegne seg at det vil bli gjennomført tilsyn for å kontrollere at vilkårene i dispensasjonen er fulgt
- **Tiltaket skal vurderes/godkjennes av Steinkjer kommune i forhold til plan- og bygningslov. Kopi av kommunens skriftlige vurdering/godkjennelse sendes Blåfjella-Skjækerfjella-Lierne nasjonalparkstyre.**

Utvalg	Utvalgssak	Møtedato
Arbeidsutvalget for Blåfjella/Skjækerfjella-Lierne nasjonalparkstyre	22/2021	19.02.2021

AU-2021-22 Saksframlegg
Blåfjella-Skjækerfjella – søknad om båtplass ved Vestre Blåfjellvatnet – Arne Jostein Devik

Dokumenter i saken:

1. AU-2021-22 vedlegg 1 – søknad om flytting og registrering av båt ved Vestre Blåfjellvatnet - Arne Jostein Devik 241120
2. AU-2021-22 vedlegg 2 – kommentar fra Fjellstyrene i Lierne - søknad om båtplass Vestre Blåfjellvatnet – 271120
3. AU-2021-22 vedlegg 3 – korrigert søknad om flytting og registrering av båt ved Vestre Blåfjellvatnet - Arne Jostein Devik 260121

Bakgrunn
I e-post datert 24. november 2020 søker Arne Jostein Devik om å få flytte sin båt som har ligget ved Østre Akselvatnet til østenden av Vestre Blåfjellvatn. I forbindelse med behandlingen av søknaden i et e-postmøte i januar (AU-2021-08) kom det frem opplysninger om at båtplassen til Gjertsås ved Vestre Blåfjellvatnet er registrert på flere, og at det er uavklart om Devik kunne ta over båtplassen. Devik ble informert om dette av fungerende nasjonalparkforvalter, og Devik ble bedt om å sende inn en søknad om egen båtplass ved østenden av Vestre Blåfjellvatnet. Med bakgrunn i dette søkte Devik i e-post datert 26. januar 2021 om båtplass ved Vestre Blåfjellvatnet, som registreres på Arne Jostein Devik og Sigbjørn Gjertsås. Koordinatene for båtplassen er UTM 33W 7115712 / 426295 (se fig. 1).

Behandling i møte

- Anne Berit Lein støtter forvalters tilrådning
- Bente Estil støtter forvalters tilrådning

Arbeidsutvalgets vedtak:
Med hjemmel i verneforskriften for Blåfjella-Skjækerfjella/Låarte-Skæhkere nasjonalpark fastsatt ved kongelig resolusjon av 17. desember 2004 og delegert myndighet fra nasjonalparkstyret i sak NP-11/2016 i møtet den 11. april 2016, har arbeidsutvalget fattet følgende vedtak:

- Arne Jostein Devik gis dispensasjon fra verneforskriften § 3, pkt. 6.3 b), for bruk av snøscooter for å flytte egen båt fra Østre Akselvatnet og til Vestre Blåfjellvatnet.
- Arne Jostein Devik og Sigbjørn Gjertsås gis, med hjemmel i naturmangfoldlovens § 48, tillatelse til å legge ut båt ved Vestre Blåfjellvatnet.
- Båten skal plasseres på koordinatene UTM 33W 7115712 / 426295, jf. fig. 1.
- Båten registreres på Arne Jostein Devik og Sigbjørn Gjertsås.

Fig. 1: Omsøkt båtplass for Arne Jostein Devik og Sigbjørn Gjertsås – UTM 33W 7115712 / 426295.

Forvalters tilrådning:
Med hjemmel i verneforskriften for Blåfjella-Skjækerfjella/Låarte-Skæhkere nasjonalpark fastsatt ved kongelig resolusjon av 17. desember 2004 og delegert myndighet fra nasjonalparkstyret i sak NP-11/2016 i møtet den 11. april 2016, har arbeidsutvalget fattet følgende vedtak:

- Arne Jostein Devik gis dispensasjon fra verneforskriften § 3, pkt. 6.3 b), for bruk av snøscooter for å flytte egen båt fra Østre Akselvatnet og til Vestre Blåfjellvatnet.
- Arne Jostein Devik og Sigbjørn Gjertsås gis, med hjemmel i naturmangfoldlovens § 48, tillatelse til å legge ut båt ved Vestre Blåfjellvatnet.
- Båten skal plasseres på koordinatene UTM 33W 7115712 / 426295, jf. fig. 1.
- Båten registreres på Arne Jostein Devik og Sigbjørn Gjertsås.

Utvalg	Utvalgssak	Møtedato
Arbeidsutvalget for Blåfjella/Skjækerfjella-Lierne nasjonalparkstyre	23/2021	19.02.2021

AU-2021-23 Saksframlegg
Blåfjella-Skjækerfjella nasjonalpark – søknad om tilskudd til film om nasjonalparken – Hallvard Smestad

Dokumenter i saken:
1. AU-2021-23 vedlegg 1 – søknad om tilskudd til film om nasjonalparken – Hallvard Smestad 241120

Bakgrunn
Hallvard Smestad søker i brev datert 18. desember 2020 om kr 2 000,- i tilskudd til filmen om friluftsliv i Snåsa kommune. Link til filmen ligger vedlagt e-posten og vil bli videresendt arbeidsutvalgets medlemmer. Tilskuddet skal dekke Smestad sitt arbeid med filmen estimert til rundt 40 timer. Dette inkluderer reise tur/retur filmområdene, filming og redigering av film.

Behandling i møte
- Anne Berit Lein støtter forvalters tilrådning
- Bente Estil støtter forvalters tilrådning

Arbeidsutvalgets vedtak:
- Søknaden fra Hallvard Smestad om tilskudd på kr 2 000,- til filmen om friluftsliv i Snåsa kommune avslås.

Forvalters tilrådning
- Søknaden fra Hallvard Smestad om tilskudd på kr 2 000,- til filmen om friluftsliv i Snåsa kommune avslås.

Utvalg	Utvalgssak	Møtedato
Arbeidsutvalget for Blåfjella/Skjækerfjella-Lierne nasjonalparkstyre	24/2021	19.02.2021

AU-2021-24 Saksframlegg
Blåfjella-Skjækerfjella-Lierne nasjonalparkstyre – partnerskapsavtale med Lierne Nasjonalparksenter IKS

Dokumenter i saken:
1. AU-2021-24 vedlegg 1 – forslag til partnerskapsavtale mellom Lierne Nasjonalparksenter IKS og Blåfjella-Skjækerfjella-Lierne nasjonalparkstyre
2. AU-2021-24 vedlegg 2 – samarbeids- og intensjonsavtale 2016 Nasjonalparkforvalter og Naturporten

Bakgrunn
Lierne Nasjonalparksenter IKS og Blåfjella-Skjækerfjella-Lierne nasjonalparkstyre har alltid hatt et tett samarbeid med inngåelse av årlige tjenestekjøpsavtaler siden 2012. Nasjonalparkforvalteren sitter på Naturporten, som er en del av kommunehuset i Lierne kommune. Forvalteren har, sammen med de andre i kontorfellesskapet, underskrevet en samarbeids- og intensjonsavtale (se vedlegg 2). Avtalen underbygger det gode samarbeidet mellom forvalter nasjonalparksenteret og nasjonalparkstyret. Etter initiativ fra nasjonalparksenteret har det i vinter blitt utarbeidet et forslag til partnerskapsavtale mellom nasjonalparksenteret og nasjonalparkstyret. Forslaget er utarbeidet i tett kontakt mellom daglig leder av nasjonalparksenteret, fungerende nasjonalparkforvalter og styrelederne for nasjonalparkstyret og nasjonalparksenteret.

Behandling i møte
Fungerende nasjonalparkforvalter refererte fra en tilbakemelding fra styret i nasjonalparksenteret i e-post datert 16. februar 2021. Styret i nasjonalparksenteret hadde saken til diskusjon og behandling i styremøtet mandag 15. februar 2021, og ber AU om å vurdere å endre punktet om avtalens gyldighetstid slik at avtalen gelder i fem år. Da vil avtalens gyldighetstid sammenfalle med perioden som nasjonalparksenteret er autorisert av Miljødirektoratet, og likedan med perioden som ny strategisk plan gjelder for. Styret ser det som naturlig at også partnerskapsavtalen kunne hatt den samme 5-årsperioden og gitt den ønska forutsigbarheten for det. Styret hadde ellers ingen øvrige kommentarer til innholdet og er klar til å signere når punktet over er vurdert.

Arbeidsutvalget synes at den foreslåtte ordlyden under pkt. 7, første avsnitt, er dekkende nok i forhold til avtalens gyldighet og ønsker ingen endringer. For å tydeliggjøre at begge partene skal evaluere, gjennomgå og eventuelt revidere avtalen med jevne mellomrom foreslår arbeidsutvalget at ordlyden i andre avsnitt under pkt. 7 endres fra:
Avtalen skal evalueres, gjennomgås og eventuelt revideres minst en gang per valgperiode for nasjonalparkstyrets medlemmer.

Til:
Partene skal evaluere, gjennomgå og eventuelt revidere avtalen minst en gang per valgperiode for nasjonalparkstyrets medlemmer.

Arbeidsutvalgets vedtak:
- Forslag til partnerskapsavtale mellom Lierne Nasjonalparksenter IKS og Blåfjella-Skjækerfjella-Lierne nasjonalparkstyre legges frem for endelig godkjenning av

nasjonalparkstyret under møte den 10. mars 2021 med følgende endring av andre avsnitt under pkt. 7:
Fra: Avtalen skal evalueres, gjennomgås og eventuelt revideres minst en gang per valgperiode for nasjonalparkstyrets medlemmer.

Til:
Partene skal evaluere, gjennomgå og eventuelt revidere avtalen minst en gang per valgperiode for nasjonalparkstyrets medlemmer.

Forvalters tilrådning

- Forslag til partnerskapsavtale mellom Lierne Nasjonalparksenter IKS og Blåfjella-Skjækerfjella-Lierne nasjonalparkstyre legges frem for endelig godkjenning av nasjonalparkstyret under møte den 10. mars 2021.

Utvalg	Utvalgssak	Møtedato
Arbeidsutvalget for Blåfjella/Skjækerfjella-Lierne nasjonalparkstyre	25/2021	19.02.2021

AU-2021-25 Saksframlegg
Blåfjella-Skjækerfjella-Lierne nasjonalparkstyre – fordeling av tiltaksmidler – forslag til nasjonalparkstyret

Dokumenter i saken:
1. AU-2021-25 vedlegg 1 – søknad om tiltaksmidler i 2021 over post 1420.31
2. AU-2021-25 vedlegg 2 – omsøkte og tildelte midler 2021 over post 14.20.21 og 1420.31
3. AU-2021-25 vedlegg 3 - presisering - tiltaksmidler over post 1420.31 kan benyttes til kjøretrasé inn til Harbakvollen - Mdir 020221

Bakgrunn
Blåfjella-Skjækerfjella-Lierne nasjonalparkstyre søkte den 8. januar 2021 om tiltaksmidler over post 1420.31. Det ble søkt om midler på til sammen kr 1 130 000,- til gjennomføring av 13 forskjellige tiltak, samt for utplassering av ferdselstellere. Miljødirektoratet har i 2021 tildelt kr 550 000,- i tiltaksmidler til Blåfjella-Skjækerfjella-Lierne nasjonalparkstyre, hvorav kr 30 000,- går direkte til lokalt SNO for disse tre tiltakene:
- Tiltak 8 (vedlegg 1) – Tilrettelegging ved rasteplasser i Skjækra landskapsvernområde – kr 10 000,-
- Tiltak 9 (vedlegg 1) – Tilrettelegging ved rasteplasser i Blåfjella-Skjækerfjella nasjonalpark – kr 10 000,-
- Tiltak 11 (vedlegg 1) – Opprydding av gammel leirplass i Berglimyra og Klumplifjellet naturreservat – kr 30 000,-

Gjennomføring av disse tre tiltakene vil skje ved hjelp av tjenestekjøp fra SNO med fjellstyrene i Lierne, Snåsa fjellstyre og Steinkjer kommuneskoger.

Behandling i møte
Fungerende nasjonalparkforvalter fikk en henvendelse fra Snåsa fjellstyre om at innspill fra Statskog/fjellstyret om tiltak ved hovedinnfallsporten ved Grønningen ikke var synliggjort i saksfremlegget. Forvalter har signalisert at oppgraderingen av hovedinnfallsporten ved Grønningen vil bli et samarbeid mellom nasjonalparksenteret, fjellstyrene/Statskog og nasjonalparkforvaltningen, der innspillet fra Statskog/fjellstyret blir en del av prosjektet. Forvalter erkjenner at dette er for dårlig synliggjort, og at det bør settes av mere midler til hovedinnfallsporten ved Grønningen.

Med bakgrunn i dette endret forvalter sin innstilling til (endringer i kursiv):
Med bakgrunn i tildelingen fra Miljødirektoratet på kr 520 000,- over post 1420.31 tiltak i verneområder foreslår arbeidsutvalget ovenfor Blåfjella-Skjækerfjella-Lierne nasjonalparkstyre følgende fordeling av tiltaksmidlene (eks. mva):

Pri.	Prosjekt	Omsøkt beløp	Tildelt beløp	Økonomiansv. / Merkand
1)	**Lierne nasjonalpark:** Raudbergstien – hovedinnfallsporten inn til Lierne nasjonalpark	65 000	65 000	Forvaltningsmyndigheten

2)	**<u>Blåfjella/Skjækerfjella nasjonalpark</u>:** Oppgradering av hovedinnfallsporten på Lifjellet etter ny designmanual. Prosjektering gjøres av Lierne nasjonalparksenter i samarbeid med NP-forvalter. Midler til prosjektering i tråd med besøksstrategi dekkes av midler til forvaltningsplan/ besøksstrategi (1420.21-midler).	*150 000*	*140 000*	Forvaltningsmyndigheten
3)	**<u>Blåfjella/Skjækerfjella nasjonalpark</u>:** Oppgradering av hovedinnfallsporten ved Grønningen, Snåsa kommune, etter ny designmanual. Prosjektering gjøres av Lierne nasjonalparksenter i samarbeid med *Statskog/Snåsa fjellstyre* og NP-forvalter. Midler til prosjektering i tråd med besøksstrategi dekkes av midler til forvaltningsplan/ besøksstrategi (1420.21-midler).	*150 000*	*195 000*	Forvaltningsmyndigheten
4)	**<u>Blåfjella/Skjækerfjella nasjonalpark:</u>** Etablering av kjøretrasé inn til Harbakvollen i Skjækerdalen. Oppfølging av klagebehandlingen av Miljødirektoratet	*250 000*	*100 000*	Forvaltningsmyndigheten
5)	**<u>Blåfjella-Skjækerfjella nasjonalpark:</u>** Flytting av nasjonalparkbautaen fra Gressåmoen til Grønningsområde.	*25 000*	*10 000*	Forvaltningsmyndigheten
6)	**<u>Alle verneområder</u>:** Plakater i trå med nye designemanual. Informasjon og Holdningsskapende arbeid i trå med ny designmanual: Utarbeiding av nye plakater på følgende områder: - 15 stk. søppelplakater - 15 stk. symbolplakater søppel - 15 stk. hundehold - 15 stk. fremmede arter - ørekyta canadarør - 15 stk. fjellvettregler etter ny designmanual	*30 000*	*10 000*	Forvaltningsmyndigheten
7)	**<u>Lierne nasjonalpark</u>:** Oppgradering av hovedinnfallsporten ved Muru, Lierne kommune, etter ny designmanual. Prosjektering gjøres av Lierne nasjonalparksenter i	150 000	0	Forvaltningsmyndigheten

	samarbeid med NP-forvalter. Midler til prosjektering i tråd med besøksstrategi dekkes av midler til forvaltningsplan/ besøksstrategi (1420.21-midler).			
8)	**<u>Blåfjella/Skjækerfjella nasjonalpark</u>:** Restaurering av Lakavasstien. Det har vært en økende bruk av stien fra innfallsporten i Berglia og opp til Lakavatnet. Dette har ført til stor slitasje og behov for å legge til rette slik at vi får kanalisert ferdselen slik at det blir mindre slitasje.	180 000	0	Forvaltningsmyndigheten
	Totalt		**520 000**	

- Anne Berit Lein støtter forvalters endrede tilrådning
- Bente Estil støtter forvalters endrede tilrådning

Arbeidsutvalgets vedtak:
Med bakgrunn i tildelingen fra Miljødirektoratet på kr 520 000,- over post 1420.31 tiltak i verneområder foreslår arbeidsutvalget ovenfor Blåfjella-Skjækerfjella-Lierne nasjonalparkstyre følgende fordeling av tiltaksmidlene (eks. mva):

Pri.	Prosjekt	Omsøkt beløp	Tildelt beløp	Økonomiansv. / Merkand
1)	**<u>Lierne nasjonalpark:</u>** Raudbergstien – hovedinnfallsporten inn til Lierne nasjonalpark	65 000	65 000	Forvaltningsmyndigheten
2)	**<u>Blåfjella/Skjækerfjella nasjonalpark</u>:** Oppgradering av hovedinnfallsporten på Lifjellet etter ny designmanual. Prosjektering gjøres av Lierne nasjonalparksenter i samarbeid med NP-forvalter. Midler til prosjektering i tråd med besøksstrategi dekkes av midler til forvaltningsplan/ besøksstrategi (1420.21-midler).	*150 000*	*140 000*	Forvaltningsmyndigheten
3)	**<u>Blåfjella/Skjækerfjella nasjonalpark</u>:** Oppgradering av hovedinnfallsporten ved Grønningen, Snåsa kommune, etter ny designmanual. Prosjektering gjøres av Lierne nasjonalparksenter i samarbeid med *Statskog/Snåsa fjellstyre* og NP-forvalter. Midler til prosjektering i tråd med besøksstrategi dekkes av midler til	*150 000*	*195 000*	Forvaltningsmyndigheten

	forvaltningsplan/ besøksstrategi (1420.21-midler).			
4)	**<u>Blåfjella/Skjækerfjella nasjonalpark:</u>** Etablering av kjøretrasé inn til Harbakvollen i Skjækerdalen. Oppfølging av klagebehandlingen av Miljødirektoratet	*250 000*	*100 000*	Forvaltningsmyndigheten
5)	**<u>Blåfjella-Skjækerfjella nasjonalpark:</u>** Flytting av nasjonalparkbautaen fra Gressåmoen til Grønningsområde.	*25 000*	*10 000*	Forvaltningsmyndigheten
6)	**<u>Alle verneområder</u>:** Plakater i trå med nye designemanual. Informasjon og Holdningsskapende arbeid i trå med ny designmanual: Utarbeiding av nye plakater på følgende områder: - 15 stk. søppelplakater - 15 stk. symbolplakater søppel - 15 stk. hundehold - 15 stk. fremmede arter - ørekyta canadarør - 15 stk. fjellvettregler etter ny designmanual	*30 000*	*10 000*	Forvaltningsmyndigheten
7)	**<u>Lierne nasjonalpark</u>:** Oppgradering av hovedinnfallsporten ved Muru, Lierne kommune, etter ny designmanual. Prosjektering gjøres av Lierne nasjonalparksenter i samarbeid med NP-forvalter. Midler til prosjektering i tråd med besøksstrategi dekkes av midler til forvaltningsplan/ besøksstrategi (1420.21-midler).	150 000	0	Forvaltningsmyndigheten
8)	**<u>Blåfjella/Skjækerfjella nasjonalpark</u>:** Restaurering av Lakavasstien. Det har vært en økende bruk av stien fra innfallsporten i Berglia og opp til Lakavatnet. Dette har ført til stor slitasje og behov for å legge til rette slik at vi får kanalisert ferdselen slik at det blir mindre slitasje.	180 000	0	Forvaltningsmyndigheten
	Totalt		**520 000**	

Forvalters opprinnelige tilrådning
Med bakgrunn i tildelingen fra Miljødirektoratet på kr 520 000,- over post 1420.31 tiltak i verneområder foreslår arbeidsutvalget ovenfor Blåfjella-Skjækerfjella-Lierne nasjonalparkstyre følgende fordeling av tiltaksmidlene (eks. mva):

Pri.	Prosjekt	Omsøkt beløp	Tildelt beløp	Økonomiansv. / Merkand
1)	**Lierne nasjonalpark:** Raudbergstien – hovedinnfallsporten inn til Lierne nasjonalpark	65 000	65 000	Forvaltningsmyndigheten
2)	**Blåfjella/Skjækerfjella nasjonalpark:** Oppgradering av hovedinnfallsporten på Lifjellet etter ny designmanual. Prosjektering gjøres av Lierne nasjonalparksenter i samarbeid med NP-forvalter. Midler til prosjektering i tråd med besøksstrategi dekkes av midler til forvaltningsplan/ besøksstrategi (1420.21-midler).	150 000	150 000	Forvaltningsmyndigheten
3)	**Blåfjella/Skjækerfjella nasjonalpark:** Oppgradering av hovedinnfallsporten ved Grønningen, Snåsa kommune, etter ny designmanual. Prosjektering gjøres av Lierne nasjonalparksenter i samarbeid med *Statskog/Snåsa fjellstyre* og NP-forvalter. Midler til prosjektering i tråd med besøksstrategi dekkes av midler til forvaltningsplan/ besøksstrategi (1420.21-midler).	150 000	150 000	Forvaltningsmyndigheten
4)	**Blåfjella/Skjækerfjella nasjonalpark:** Etablering av kjøretrasé inn til Harbakvollen i Skjækerdalen. Oppfølging av klagebehandlingen av Miljødirektoratet	250 000	100 000	Forvaltningsmyndigheten
5)	**Blåfjella-Skjækerfjella nasjonalpark:** Flytting av nasjonalparkbautaen fra Gressåmoen til Grønningsområde.	25 000	25 000	Forvaltningsmyndigheten
6)	**Alle verneområder:** Plakater i trå med nye designemanual. Informasjon og Holdningsskapende arbeid i trå med ny designmanual: Utarbeiding av nye plakater på følgende områder: - 15 stk. søppelplakater	30 000	30 000	Forvaltningsmyndigheten

	- 15 stk. symbolplakater søppel - 15 stk. hundehold - 15 stk. fremmede arter - ørekyta canadarør - 15 stk. fjellvettregler etter ny designmanual			
7)	**<u>Lierne nasjonalpark</u>:** Oppgradering av hovedinnfallsporten ved Muru, Lierne kommune, etter ny designmanual. Prosjektering gjøres av Lierne nasjonalparksenter i samarbeid med NP-forvalter. Midler til prosjektering i tråd med besøksstrategi dekkes av midler til forvaltningsplan/ besøksstrategi (1420.21-midler).	150 000	0	Forvaltningsmyndigheten
8)	**<u>Blåfjella/Skjækerfjella nasjonalpark</u>:** Restaurering av Lakavasstien. Det har vært en økende bruk av stien fra innfallsporten i Berglia og opp til Lakavatnet. Dette har ført til stor slitasje og behov for å legge til rette slik at vi får kanalisert ferdselen slik at det blir mindre slitasje.	180 000	0	Forvaltningsmyndigheten
	Totalt		**520 000**	

Utvalg	Utvalgssak	Møtedato
Arbeidsutvalget for Blåfjella/Skjækerfjella-Lierne nasjonalparkstyre	26/2021	19.02.2021

AU-2021-26 Saksframlegg
Blåfjella-Skjækerfjella nasjonalpark – sanering av telefonlinja mellom fjellgårdene i Snåsa

Dokumenter i saken:

1. AU-2021-26 vedlegg 1 - E-post fra Nord-Trøndelag turistforening 181220 - status sanering av telefonlinje mellom fjellgårdene i Snåsa
2. AU-2021-26 vedlegg 2 - E-post fra Nord-Trøndelag turistforening 130121 - status sanering av telefonlinje mellom fjellgårdene i Snåsa
3. AU-2021-26 vedlegg 3 - E-post fra forvalter til Telenor 260121 - ber om tilbakemelding sanering av telefonlinje mellom fjellgårdene i Snåsa

Bakgrunn
Allerede i 2015 tok Nord-Trøndelag turistforening (NTT) kontakt med Telenor Kabelnett med innspill om å fjerne stolpene og linjene på det gamle kabelnettet mellom fjellgårdene Holden, Gjefsjøen og Gaundalen i Snåsa. De fikk tilbakemelding om at de ikke kunne finne igjen kabelnettet i sitt stolpekart, men ved hjelp av gårds og bruksnummer på fjellgårdene skulle dette bli satt opp på en saneringsliste, men at det måtte påregnes noe venting. NTT tror det er mest hensiktsmessig at det kommer en formell og kanskje samlet henvendelse fra styret i nasjonalparken, reindriftsnæringen, fjellgårdene, kommunen og grunneier.

Arbeidsutvalgets vedtak

- Arbeidsutvalget for Blåfjella-Skjækerfjella-Lierne nasjonalparkstyre retter en formell henvendelse til Telenor der det bes om å få en snarlig tilbakemelding på hva som er status for Telenor sitt arbeid med å få sanert telefonlinjen mellom fjellgårdene Gaundalen, Holden og Gjefsjøen i Snåsa kommune.

Forvalters tilrådning

- Arbeidsutvalget for Blåfjella-Skjækerfjella-Lierne nasjonalparkstyre retter en formell henvendelse til Telenor der det bes om å få en snarlig tilbakemelding på hva som er status for Telenor sitt arbeid med å få sanert telefonlinjen mellom fjellgårdene Gaundalen, Holden og Gjefsjøen i Snåsa kommune.

Utvalg	Utvalgssak	Møtedato
Arbeidsutvalget for Blåfjella/Skjækerfjella-Lierne nasjonalparkstyre	27/2021	19.02.2021

AU-2021-27 Saksframlegg

Eventuelt

1. **Møte i nasjonalparkstyret 10. mars 2021**
    a. **Gjennomgang av saksliste til møte i nasjonalparkstyret den 10. mars 2021**

Arbeidsutvalget og fungerende nasjonalparkforvalter tok en gjennomgang av forvalters forslag til saksliste.

    b. **Fordeling av midlene til drift av nasjonalparkstyret (post 1420.21)**

Fungerende nasjonalparkforvalter utarbeider forslag til fordeling av midlene, som sendes ut til arbeidsutvalget. Endelig godkjenning av fordelingen vedtas av nasjonalparkstyret den 10. mars 2021.

Møteprotokoll

Utvalg: **Blåfjella/Skjækerfjella-Lierne nasjonalparkstyre**
Møtested: Digitalt møte på Teams
Dato: 24. november 2020 kl. 12:00 – 14:00

Følgende faste medlemmer møtte:

Navn	Funksjon	Representerer
Bente Estil	Leder	Lierne
Anne Berit Lein	Nestleder	Steinkjer
Borgny Grande	Medlem	Grong
Arnt Einar Bardal	Medlem	Snåsa
Pål Sverre Fikse	Medlem	Verdal
Kjell Jøran Jåma	Medlem	Sametinget
Anna Liisa Jåma	Medlem	Sametinget
Bjørn Iversen	Medlem	Trøndelag fylkeskommune

Følgende medlemmer hadde meldt forfall:

Navn	Funksjon	Representerer
Odd Bjørnar Bjørkås	Medlem	Sametinget
Eva Anette Wilks	Medlem	Sametinget

Følgende varamedlemmer møtte:

Navn	Møtte for	Representerer
Sigbjørn Dunfjeld	Odd Bjørnar Bjørkås	Sametinget

Merknader:
På grunn av koronasituasjonen ble styremøte gjennomført på Teams videokonferanse.

Fra administrasjonen møtte:

Navn	Stilling
Inge Hafstad	Fungerende nasjonalparkforvalter

Andre

Navn	Representerer
Ole Morten Sand	Statens naturoppsyn
Sanna Hanem Kavli	Trøndelag fylkeskommune
Nina Pettersen	Nord-Trøndelag turistforening

Underskrift:
Vi bekrefter med underskriftene våre at det som er ført på de sidene vi har signert i møteboka, er i samsvar med det som ble vedtatt på møte.

Bente Estil, leder	Anne Berit Lein, nestleder	Kjell Jøran Jåma
Anna Liisa Jåma	Sigbjørn Dunfjeld	Arnt Einar Bardal
Borgny Grande	Pål Sverre Fikse	Bjørn Iversen

Saksliste

Utvalgssaksnr.	Innhold	Arkivsaksnr.
ST 24/2020	NP-2020-24 Godkjenning av innkallelse, saksliste og protokoll fra møte 9. september 2020	2020/168
ST 25/2020	NP-2020-25 Referatsaker	2020/168
ST 26/2020	NP-2020-26 Rapport - administrative vedtak 02.09 – 15.11.2020	2020/168
ST 27/2020	NP-2020-27 Prosedyre for varsling av reindrift ved bruk av helikopter	2020/168
ST 28/2020	NP-2020-28 Skjækra landskapsvernområde – oppfølging av avvik i byggesaker – Sture Sivertsen	2020/672
ST 29/2020	NP-2020-29 Skjækra landskapsvernområde – oppfølging av avvik i byggesaker – Jan Erik Wettre	2020/672
ST 30/2020	NP-2020-30 Skjækra landskapsvernområde – oppfølging av avvik i byggesaker – Berit Gotvasli og Anne Kari Gotvasli	2020/672
ST 31/2020	NP-2020-31 Skjækra landskapsvernområde – oppfølging av avvik i byggesaker – Tor Ketil Saursaunet	2020/672
ST 32/2020	NP-2020-32 Blåfjella-Skjækerfjella nasjonalpark – oppfølging av avvik i byggesaker – Arild Dahl	2020/672
ST 33/2020	NP-2020-33 Skjækra landskapsvernområde – oppfølging av avvik i byggesaker – Erling Fuglesang	2020/672
ST 34/2020	NP-2020-34 Arvaslia naturreservat – oppfølging av avvik i byggesaker – Fjellstyrene i Lierne	2020/672
ST 35/2020	NP-2020-35 Skjækra landskapsvernområde – tilbakemelding på spørsmål om metode for oppmåling av hytter – Eivind Grande Gudding	2020/672
ST 36/2020	NP-2020-36 Flere verneområder - status revidering av forvaltningsplanene – revidert fremdriftsplan	2020/1154
ST 37/2020	NP-2020-37 Flere verneområder - bestillingsdialog med SNO/ Miljødirektoratet 2021 • Tiltaksmidler 2021 • Bestilling av SNO ressurs 2021	2020/12928
ST 38/2020	NP-2020-38 Lierne nasjonalpark - driftsplan næringsvirksomhet – Løvsjølia Vestre	2020/12474

ST 39/2020	NP-2020-39 Blåfjella-Skjækerfjella nasjonalpark – driftsplan næringsvirksomhet – Skjækerfjella Beitelag	2020/7908
ST 40/2020	NP-2020-40 Blåfjella-Skjækerfjella nasjonalpark – driftsplan næringsvirksomhet – Lierne Skogforvaltning	2020/1274
ST 41/2020	NP-2020-41 Blåfjella-Skjækerfjella nasjonalpark – driftsplan næringsvirksomhet – Elise Bostad	2019/14007
ST 42/2020	NP-2020-42 Lierne nasjonalpark – driftsplan næringsvirksomhet – Løvsjølia Østre	2019/13995
ST 43/2020	NP-2020-43 Blåfjella-Skjækerfjella nasjonalpark – driftsplan næringsvirksomhet – Per Ingmar Larsson	2019/13253
ST 44/2020	NP-2020-44 Blåfjella-Skjækerfjella nasjonalpark – driftsplan næringsvirksomhet – Statskog SF – Seisjødalen	2019/13346
ST 45/2020	NP-2020-45 Blåfjella-Skjækerfjella nasjonalpark – driftsplan næringsvirksomhet – Statskog SF – Holden Gård	2019/13225
ST 46/2020	NP-2020-46 Lierne nasjonalpark – søknad om oppføring av uthus ved Leifhytta – Knut Georg Sandvik	2020/11876
ST 47/2020	NP-2020-47 Flere verneområder – omdisponering av midler	2020/168
ST 48/2020	NP-2020-48 Blåfjella-Skjækerfjella-Lierne nasjonalparkstyre – jobbe for enda en forvalterstilling	2020/168
ST 49/2020	Eventuelt	2020/168

Utvalg	Utvalgssak	Møtedato
Blåfjella/Skjækerfjella-Lierne nasjonalparkstyre	24/2020	24.11.2020

ST 24/2020 NP-2020-24 Godkjenning av innkallelse, saksliste og protokoll fra møte 9. september 2020

Behandling i møte:
Følgende saker ble ført opp under sak ST 49/2020 Eventuelt:

1. Møteplan for 2021
2. Delegering av myndighet fra nasjonalparkstyret til Arbeidsutvalget – søknader om oppføring av plattinger

Vedtak:

- Nasjonalparkstyret godkjenner innkalling, saksliste og protokoll fra møte i Blåfjella-Skjækerfjella-Lierne nasjonalparkstyre 9. september 2020 med følgende tilføyelser under sak ST 49/2020 i sakslisten:
    1. Møteplan for 2021
    2. Delegering av myndighet fra nasjonalparkstyret til Arbeidsutvalget – søknader om oppføring av plattinger

Forvalters tilrådning:

- Nasjonalparkstyret godkjenner innkalling, saksliste og protokoll fra møte i Blåfjella-Skjækerfjella-Lierne nasjonalparkstyre 9. september 2020.

Utvalg	Utvalgssak	Møtedato
Blåfjella/Skjækerfjella-Lierne nasjonalparkstyre	25/2020	24.11.2020

ST 25/2020 NP-2020-25 Referatsaker

Referatsaker i perioden 2. september – 19. november 2020

Ref.nr.	Beskrivelse	Arkivnr.
24/2020	Møteprotokoll fra møte i Rådgivende utvalg 13. oktober 2020	2020/168
25/2020	Møteprotokoll fra e-postmøte i AU 15. 18. september 2020	2020/168
26/2020	Møteprotokoll fra AU-møte den 9. november 2020	2020/168
27/2020	Henvendelse fra Nordlandsforskning om spørreundersøkelse – evaluering av forvaltningsordningen	2020/4444
28/2020	Tilbakemelding til Nord-Trøndelag turistforening og Innherred turlag – turistforeningsstier i Skjækra – AU-2020-12	2020/12034
29/2020	Nasjonalparkkonferansen som Webinar – Miljødirektoratet 191120	2020/4444

Behandling i møte:
Ingen kommentarer

Vedtak:
- Nasjonalparkstyret tar referatsakene til orientering

Forvalters tilrådning:
- Nasjonalparkstyret tar referatsakene til orientering

Utvalg	Utvalgssak	Møtedato
Blåfjella/Skjækerfjella-Lierne nasjonalparkstyre	26/2020	24.11.2020

ST 26/2020 NP-2020-26 Rapport - administrative vedtak 02.09 – 19.11.2020

Administrative vedtak i perioden 2. september – 19. november 2020

ADM/nr	Beskrivelse	Arkivnr.
101/2020	Berglimyra og Klumplifjellet naturreservat - Berglia Jaktlag – Beltegående kjøretøy – uttransportering av felt elg	2020/9304
102/2020	Guslia naturreservat og Blåfjella-Skjækerfjella nasjonalpark – Gusli Skog – beltegående kjøretøy – uttransportering av felt elg	2020/9737
103/2020	Lierne nasjonalpark og Merkesfloen naturreservat – Bjørkås Reindrift – bruk av helikopter for ekstraordinært tilsyn i reindrift	2020/10260
104/2020	Arvaslia naturreservat – Svein Gjertsås – beltegående kjøretøy – uttransportering av felt elg	2020/10499
105/2020	Lierne nasjonalpark – Torgeir Breen – beltegående kjøretøy – uttransportering av felt elg	2020/10592
106/2020	Arvaslia naturreservat – Andreas Berg – beltegående kjøretøy – uttransportering av felt elg	2020/10876
107/2020	Blåfjella-Skjækerfjella nasjonalpark – Harbakvollen Seterlag – bruk av helikopter og barmarkskjøretøy – bygging av bru over Skjækra	2020/8010
108/2020	Blåfjella-Skjækerfjella nasjonalpark – Svein Olav Sagvold – avslag bruk av helikopter inn til Skjækerdalshytta	2020/11250
109/2020	Arvaslia naturreservat - Fjellstyrene i Lierne – beltegående kjøretøy – uttransportering av felt elg ved salg av dagskort	2020/11270
110/2020	Blåfjella-Skjækerfjella nasjonalpark – Skjækerfjella Beitelag – bruk av helikopter ved beitedyrleting	2020/11592
111/2020	Blåfjella-Skjækerfjella nasjonalpark – Kjetil Berg – bruk av ATV for uttransportering av felt elg	2020/12119
112/2020	Blåfjella-Skjækerfjella nasjonalpark – Terje Sigurdsen – bruk av snøscooter gjennom nasjonalparken til egen hytte ved Gjevsjøen	2020/11042
113/2020	Blåfjella-Skjækerfjella nasjonalpark – Storfloa naturreservat – Arild Dahl – bruk av snøscooter til egen hytte	2020/11815
114/2020	Blåfjella-Skjækerfjella nasjonalpark – Espen Haugan – bruk av snøscooter til egen hytte/seter på Kulsliseteren – gjenoppbygging av	2019/12432

	hytte/seter etter brann	
115/2020	Berglimyra og Klumplifjellet naturreservat – Tord Åberg – bruk av snøscooter gjennom naturreservat – bygging av hytte utenfor verneområde	2020/11781
116/2020	Blåfjella-Skjækerfjella nasjonalpark – Odd-Erik Gravbrøt Skjeflo – avslag bruk av snøscooter gjennom nasjonalparken til foreldres hytte ved Gressåmoen	2020/11953
117/2020	Lierne nasjonalpark – Fredrik Eiternes – bruk av ATV for uttransportering av felt elg	2020/13239
118/2020	Blåfjella-Skjækerfjella nasjonalpark – Arne Formo – bruk av snøscooter til egen hytte ved Medalsvatnet	2020/13121

Behandling i møte:
Bjørn Iversen

- Var fungerende nasjonalparkforvalter i tvil om det kunne fattes administrative vedtak i noen av sakene?

Fungerende nasjonalparkforvalter Inge Hafstad

- Med bakgrunn i den forvaltningspraksis som har vært tidligere var ikke fungerende nasjonalparkforvalter i tvil om dette.

Ellers ingen kommentarer

Vedtak:

- Nasjonalparkstyret tar de administrative vedtakene til orientering

Forvalters tilrådning:

- Nasjonalparkstyret tar de administrative vedtakene til orientering

Utvalg	Utvalgssak	Møtedato
Blåfjella/Skjækerfjella-Lierne nasjonalparkstyre	27/2020	24.11.2020

ST 27/2020 NP-2020-27 Prosedyre for varsling av reindrift ved bruk av helikopter

Dokumenter i saken:

1. NP-styremøte 24. november – møteprotokoll fra møte i Arbeidsutvalget 9. november 2020

Behandling i møte:
Ingen kommentarer

Vedtak:
Prosedyre for varsling av reindrift ved bruk av helikopter:

- Aktuelt reinbeitedistrikt skal ha kopi av alle vedtak der det gis tillatelse til motorisert ferdsel. Dette er fast prosedyre også i dag, og gjelder der det gis tillatelse til bruk av snøscooter, barmarkskjøretøy og bruk av helikopter og annen lavtflyging.
- Når det gis tillatelse til bruk av helikopter og annen lavtflyging skal det settes vilkår om at aktuelt reinbeitedistrikt skal kontaktes og informeres om når og hvor flygingen skal skje før turen(e) med helikopter starter. Kontaktopplysninger til minimum to personer i distriktet skal føres opp i tillatelsen.

Forvalters tilrådning:
Prosedyre for varsling av reindrift ved bruk av helikopter:

- Aktuelt reinbeitedistrikt skal ha kopi av alle vedtak der det gis tillatelse til motorisert ferdsel. Dette er fast prosedyre også i dag, og gjelder der det gis tillatelse til bruk av snøscooter, barmarkskjøretøy og bruk av helikopter og annen lavtflyging.
- Når det gis tillatelse til bruk av helikopter og annen lavtflyging skal det settes vilkår om at aktuelt reinbeitedistrikt skal kontaktes og informeres om når og hvor flygingen skal skje før turen(e) med helikopter starter. Kontaktopplysninger til minimum to personer i distriktet skal føres opp i tillatelsen.

Utvalg	Utvalgssak	Møtedato
Blåfjella/Skjækerfjella-Lierne nasjonalparkstyre	28/2020	24.11.2020

ST 28/2020 NP-2020-28 Skjækra landskapsvernområde – oppfølging av avvik i byggesaker – Sture Sivertsen

Dokumenter i saken:

1. ST-2020-28 vedlegg 1 - Skjækra landskapsvernområde - ber om redegjørelse fra Sture Sivertsen 180920
2. ST-2020-28 vedlegg 2 - Skjækra landskapsvernområde - redegjørelse fra Sture Sivertsen 151020
3. NP-styremøte 24. november – møteprotokoll fra møte i Arbeidsutvalget 9. november 2020

Behandling i møte:
Fungerende nasjonalparkforvalter redegjorde for saksgangen og bakgrunnen for sakene ST 28/2020 – ST 35/2020. I sakene ST 28/2020 – ST 35/2020 er det arbeidsutvalgets tilrådning som legges frem.

Ellers ingen kommentarer

Vedtak:

- Saken utsettes til det er gjennomført en befaring av Arbeidsutvalget der hytteeier inviteres til å være med.

Arbeidsutvalgets tilrådning:

- Saken utsettes til det er gjennomført en befaring av Arbeidsutvalget der hytteeier inviteres til å være med.

Utvalg	Utvalgssak	Møtedato
Blåfjella/Skjækerfjella-Lierne nasjonalparkstyre	29/2020	24.11.2020

ST 29/2020 NP-2020-29 Skjækra landskapsvernområde – oppfølging av avvik i byggesaker – Jan Erik Wettre

Dokumenter i saken:

1. ST-2020-29 vedlegg 1 - Skjækra landskapsvernområde - ber om redegjørelse fra Jan Erik Wettre 180920
2. ST-2020-29 vedlegg 2 - Skjækra landskapsvernområde - redegjørelse fra Jan Erik Wettre 141020
3. NP-styremøte 24. november – møteprotokoll fra møte i Arbeidsutvalget 9. november 2020

Behandling i møte:
Fungerende nasjonalparkforvalter redegjorde for saksgangen og bakgrunnen for sakene ST 28/2020 – ST 35/2020. I sakene ST 28/2020 – ST 35/2020 er det arbeidsutvalgets tilrådning som legges frem.

Forslag fra Bente Estil om et tredje kulepunkt:

- Nasjonalparkstyret delegerer til Arbeidsutvalget å behandle dispensasjonssøknaden.

Votering:

Arbeidsutvalgets tilrådning med tilleggsforslag fra Bente Estil	9 stemmer
Arbeidsutvalgets tilrådning	0 stemmer

Vedtak:

- Vedhuset er revet i løpet av sommeren 2020, og Nasjonalparkstyret anser denne delen av saken som ferdig rettet.
- Nasjonalparkstyret ber om at Wettre sender inn søknad om dispensasjon fra verneforskriften for Skjækra landskapsvernområde for oppføring av hundehus og platting. Søknaden må være innsendt innen 31. desember 2020. Hvis søknaden ikke er innsendt innen fristen vil nasjonalparkstyret fatte vedtak om retting med hjemmel i naturmangfoldlovens § 69 *retting og avbøtende tiltak*.
- Nasjonalparkstyret delegerer til Arbeidsutvalget å behandle dispensasjonssøknaden.

Arbeidsutvalgets tilrådning:

- Vedhuset er revet i løpet av sommeren 2020, og Nasjonalparkstyret anser denne delen av saken som ferdig rettet.
- Nasjonalparkstyret ber om at Wettre sender inn søknad om dispensasjon fra verneforskriften for Skjækra landskapsvernområde for oppføring av hundehus og platting. Søknaden må være innsendt innen 31. desember 2020. Hvis søknaden ikke er innsendt innen fristen vil nasjonalparkstyret fatte vedtak om retting med hjemmel i naturmangfoldlovens § 69 *retting og avbøtende tiltak*.

Utvalg	Utvalgssak	Møtedato
Blåfjella/Skjækerfjella-Lierne nasjonalparkstyre	30/2020	24.11.2020

ST 30/2020 NP-2020-30 Skjækra landskapsvernområde – oppfølging av avvik i byggesaker – Berit Gotvasli og Anne Kari Gotvasli

Dokumenter i saken:

1. ST-2020-30 vedlegg 1 - Skjækra landskapsvernområde - ber om redegjørelse fra Berit og Anne Kari Gotvasli 180920
2. ST-2020-30 vedlegg 2 - Skjækra landskapsvernområde - redegjørelse fra Berit og Anne Kari Gotvasli 151020
3. NP-styremøte 24. november – møteprotokoll fra møte i Arbeidsutvalget 9. november 2020

Behandling i møte:
Fungerende nasjonalparkforvalter redegjorde for saksgangen og bakgrunnen for sakene ST 28/2020 – ST 35/2020. I sakene ST 28/2020 – ST 35/2020 er det arbeidsutvalgets tilrådning som legges frem.

Styreleder Bente Estil orienterte om e-post fra Miljødirektoratet datert 23. november 2020 som påpekte bl.a. følgende, sitat: *Ut fra hvordan de ulike sakene har blitt behandlet, ser vi at det er valgt en annen fremgangsmåte enn hva som er anbefalt i veilederen om oppfølging av ulovlige forhold i verneområder. Dette innebærer at flere av de tiltakene som er utført utover den gitte dispensasjonen, blir stående uten søknadsbehandling og evt. tillatelse etter verneforskriften, eller får en reaksjon hvor det følges opp med pålegg om retting,* sitat slutt.

Med bakgrunn i e-posten fra Miljødirektoratet endrer Arbeidsutvalget sin tilrådning fra:

- Avviket mellom dispensasjon og faktisk bygningsmasse er forklart med at utlekting og bordkledning på hytte og uthus ikke er tatt med ved beregning av arealet på bygningene.
- Nasjonalparkstyret tar redegjørelsen til etterretning, og anser saken som avsluttet.

Til:

- Avviket mellom dispensasjon og faktisk bygningsmasse er forklart med at utlekting og bordkledning på hytte og uthus ikke er tatt med ved beregning av arealet på bygningene.
- Nasjonalparkstyret tar redegjørelsen til etterretning.
- Nasjonalparkstyret ber om at det søkes dispensasjon fra verneforskriften for utvidelse av hytta med 5,4 m^2 og utvidelse av uthuset med 1,2 m^2.
- Nasjonalparkstyret delegerer til Arbeidsutvalget å behandle dispensasjonssøknaden.

Vedtak:

- Avviket mellom dispensasjon og faktisk bygningsmasse er forklart med at utlekting og bordkledning på hytte og uthus ikke er tatt med ved beregning av arealet på bygningene.
- Nasjonalparkstyret tar redegjørelsen til etterretning.
- Nasjonalparkstyret ber om at det søkes dispensasjon fra verneforskriften for utvidelse av hytta med 5,4 m^2 og utvidelse av uthuset med 1,2 m^2.
- Nasjonalparkstyret delegerer til Arbeidsutvalget å behandle dispensasjonssøknaden.

Arbeidsutvalgets opprinnelige tilrådning:

- Avviket mellom dispensasjon og faktisk bygningsmasse er forklart med at utlekting og bordkledning på hytte og uthus ikke er tatt med ved beregning av arealet på bygningene.
- Nasjonalparkstyret tar redegjørelsen til etterretning, og anser saken som avsluttet.

Utvalg	Utvalgssak	Møtedato
Blåfjella/Skjækerfjella-Lierne nasjonalparkstyre	31/2020	24.11.2020

ST 31/2020 NP-2020-31 Skjækra landskapsvernområde – oppfølging av avvik i byggesaker – Tor Ketil Saursaunet

Dokumenter i saken:

1. ST-2020-31 vedlegg 1 - Skjækra landskapsvernområde - ber om redegjørelse fra Tor Ketil Saursaunet 180920
2. ST-2020-31 vedlegg 2 - Skjækra landskapsvernområde - redegjørelse fra Tor Ketil Saursaunet 151020
3. NP-styremøte 24. november – møteprotokoll fra møte i Arbeidsutvalget 9. november 2020

Behandling i møte:
Fungerende nasjonalparkforvalter redegjorde for saksgangen og bakgrunnen for sakene ST 28/2020 – ST 35/2020. I sakene ST 28/2020 – ST 35/2020 er det arbeidsutvalgets tilrådning som legges frem.

Forslag fra Bente Estil om et tredje kulepunkt:

- Nasjonalparkstyret delegerer til Arbeidsutvalget å behandle dispensasjonssøknaden.

Votering:

Arbeidsutvalgets tilrådning med tilleggsforslag fra Bente Estil	9 stemmer
Arbeidsutvalgets tilrådning	0 stemmer

Vedtak:

- Nasjonalparkstyret ber om at Saursaunet sender inn søknad om dispensasjon fra verneforskriften for Skjækra landskapsvernområde for oppføring av platting. Søknaden må være innsendt innen 31. desember 2020. Hvis søknaden ikke er innsendt innen fristen vil nasjonalparkstyret fatte vedtak om retting med hjemmel i naturmangfoldlovens § 69 *retting og avbøtende tiltak*.
- Hytta og uthuset har vært uendret siden 1995. Dette er før vernet ble vedtatt i 2004, og har derfor ingen relevans i denne saken.
- Nasjonalparkstyret delegerer til Arbeidsutvalget å behandle dispensasjonssøknaden.

Arbeidsutvalgets tilrådning:

- Nasjonalparkstyret ber om at Saursaunet sender inn søknad om dispensasjon fra verneforskriften for Skjækra landskapsvernområde for oppføring av platting. Søknaden må være innsendt innen 31. desember 2020. Hvis søknaden ikke er innsendt innen fristen vil nasjonalparkstyret fatte vedtak om retting med hjemmel i naturmangfoldlovens § 69 *retting og avbøtende tiltak*.
- Hytta og uthuset har vært uendret siden 1995. Dette er før vernet ble vedtatt i 2004, og har derfor ingen relevans i denne saken.

Utvalg	Utvalgssak	Møtedato
Blåfjella/Skjækerfjella-Lierne nasjonalparkstyre	32/2020	24.11.2020

ST 32/2020 NP-2020-32 Blåfjella-Skjækerfjella nasjonalpark – oppfølging av avvik i byggesaker – Arild Dahl

Dokumenter i saken:

1. ST-2020-32 vedlegg 1 – Blåfjella-Skjækerfjella nasjonalpark - ber om redegjørelse fra Arild Dahl 180920
2. ST-2020-32 vedlegg 2 – Blåfjella-Skjækerfjella nasjonalpark - redegjørelse fra Arild Dahl 121020
3. NP-styremøte 24. november – møteprotokoll fra møte i Arbeidsutvalget 9. november 2020

Behandling i møte:
Fungerende nasjonalparkforvalter redegjorde for saksgangen og bakgrunnen for sakene ST 28/2020 – ST 35/2020. I sakene ST 28/2020 – ST 35/2020 er det arbeidsutvalgets tilrådning som legges frem.

Styreleder Bente Estil orienterte om e-post fra Miljødirektoratet datert 23. november 2020 som påpekte bl.a. følgende, sitat: *Ut fra hvordan de ulike sakene har blitt behandlet, ser vi at det er valgt en annen fremgangsmåte enn hva som er anbefalt i veilederen om oppfølging av ulovlige forhold i verneområder. Dette innebærer at flere av de tiltakene som er utført utover den gitte dispensasjonen, blir stående uten søknadsbehandling og evt. tillatelse etter verneforskriften, eller får en reaksjon hvor det følges opp med pålegg om retting,* sitat slutt.

Med bakgrunn i e-posten fra Miljødirektoratet endrer Arbeidsutvalget sin tilrådning fra:

- Avviket mellom dispensasjon og faktisk bygningsmasse er forklart med at utlekting og bordkledning på uthus ikke er tatt med ved beregning av arealet på bygningen. Nasjonalparkstyret tar redegjørelsen til etterretning, og anser saken som avsluttet.

Til:

- Avviket mellom dispensasjon og faktisk bygningsmasse er forklart med at utlekting og bordkledning på uthus ikke er tatt med ved beregning av arealet på bygningen.
- Nasjonalparkstyret tar redegjørelsen til etterretning.
- Nasjonalparkstyret ber om at det søkes dispensasjon fra verneforskriften for utvidelse av uthuset med 1,0 m^2.
- Nasjonalparkstyret delegerer til Arbeidsutvalget å behandle dispensasjonssøknaden.

Vedtak:

- Avviket mellom dispensasjon og faktisk bygningsmasse er forklart med at utlekting og bordkledning på uthus ikke er tatt med ved beregning av arealet på bygningen.
- Nasjonalparkstyret tar redegjørelsen til etterretning.
- Nasjonalparkstyret ber om at det søkes dispensasjon fra verneforskriften for utvidelse av uthuset med 1,0 m^2.
- Nasjonalparkstyret delegerer til Arbeidsutvalget å behandle dispensasjonssøknaden.

Arbeidsutvalgets opprinnelige tilrådning:

- Avviket mellom dispensasjon og faktisk bygningsmasse er forklart med at utlekting og bordkledning på uthus ikke er tatt med ved beregning av arealet på bygningen. Nasjonalparkstyret tar redegjørelsen til etterretning, og anser saken som avsluttet.

Utvalg	Utvalgssak	Møtedato
Blåfjella/Skjækerfjella-Lierne nasjonalparkstyre	33/2020	24.11.2020

ST 33/2020 NP-2020-33 Skjækra landskapsvernområde – oppfølging av avvik i byggesaker – Erling Fuglesang

Dokumenter i saken:

1. ST-2020-33 vedlegg 1 – Skjækra landskapsvernområde - ber om redegjørelse fra Erling Fuglesang 180920
2. ST-2020-33 vedlegg 2 – Skjækra landskapsvernområde - redegjørelse fra Erling Fuglesang 051020
3. ST-2020-33 vedlegg 3 – Skjækra landskapsvernområde – svar på brev datert 05.10.2020 – e-post til Erling Fuglesang 10.11.2020
4. ST-2020-33 vedlegg 4 – e-post fra Erling Fuglesang 11.11.2020
5. ST-2020-33 vedlegg 5 – svar på e-post fra Erling Fuglesang 11.11.2020
6. NP-styremøte 24. november – møteprotokoll fra møte i Arbeidsutvalget 9. november 2020

Behandling i møte:

Fungerende nasjonalparkforvalter redegjorde for saksgangen og bakgrunnen for sakene ST 28/2020 – ST 35/2020. I sakene ST 28/2020 – ST 35/2020 er det arbeidsutvalgets tilrådning som legges frem.

Styreleder Bente Estil orienterte om e-post fra Miljødirektoratet datert 23. november 2020 som påpekte bl.a. følgende, sitat: *Ut fra hvordan de ulike sakene har blitt behandlet, ser vi at det er valgt en annen fremgangsmåte enn hva som er anbefalt i veilederen om oppfølging av ulovlige forhold i verneområder. Dette innebærer at flere av de tiltakene som er utført utover den gitte dispensasjonen, blir stående uten søknadsbehandling og evt. tillatelse etter verneforskriften, eller får en reaksjon hvor det følges opp med pålegg om retting,* sitat slutt.

Med bakgrunn i e-posten fra Miljødirektoratet endrer Arbeidsutvalget sin tilrådning fra:

- Avviket mellom dispensasjon og faktisk bygningsmasse på hytta er forklart med at areal er oppmålt med utgangspunkt i utvendig svill, slik at utlekting og bordkledning ikke er tatt med ved beregning av arealet på bygningen. Nasjonalparkstyret tar redegjørelsen til etterretning, og anser saken om arealet av hytta og uthus som avsluttet.
- Nasjonalparkstyret ber om at Fuglesang sender inn søknad om dispensasjon fra verneforskriften for Skjækra landskapsvernområde for oppføring av:
    - Mast med solceller på 2 meter x 3 meter
    - Vindmølle for 12V anlegg
- Søknaden må være innsendt innen 31. desember 2020. Hvis søknaden ikke er innsendt innen fristen vil nasjonalparkstyret fatte vedtak om retting med hjemmel i naturmangfoldlovens § 69 *retting og avbøtende tiltak*.

Til:

- Avviket mellom dispensasjon og faktisk bygningsmasse på hytta er forklart med at areal er oppmålt med utgangspunkt i utvendig svill, slik at utlekting og bordkledning ikke er tatt med ved beregning av arealet på bygningen.
- Nasjonalparkstyret tar redegjørelsen til etterretning.
- Nasjonalparkstyret ber om at Fuglesang sender inn søknad om dispensasjon fra verneforskriften for Skjækra landskapsvernområde for oppføring av:
    - Nasjonalparkstyret ber om at det søkes dispensasjon fra verneforskriften for utvidelse av hytta med 4,9 m^2.

    - Mast med solceller på 2 meter x 3 meter
    - Vindmølle for 12V anlegg
- Søknaden må være innsendt innen 31. desember 2020. Hvis søknaden ikke er innsendt innen fristen vil nasjonalparkstyret fatte vedtak om retting med hjemmel i naturmangfoldlovens § 69 *retting og avbøtende tiltak*.
- Nasjonalparkstyret delegerer til Arbeidsutvalget å behandle dispensasjonssøknaden om utvidelse av hytta.
- Søknad om oppføring av solcellepanel og vindmølle for 12V anlegg skal behandles av nasjonalparkstyret.

Vedtak:

- Avviket mellom dispensasjon og faktisk bygningsmasse på hytta er forklart med at areal er oppmålt med utgangspunkt i utvendig svill, slik at utlekting og bordkledning ikke er tatt med ved beregning av arealet på bygningen.
- Nasjonalparkstyret tar redegjørelsen til etterretning.
- Nasjonalparkstyret ber om at Fuglesang sender inn søknad om dispensasjon fra verneforskriften for Skjækra landskapsvernområde for oppføring av:
    - Nasjonalparkstyret ber om at det søkes dispensasjon fra verneforskriften for utvidelse av hytta med 4,9 m^2.
    - Mast med solceller på 2 meter x 3 meter
    - Vindmølle for 12V anlegg
- Søknaden må være innsendt innen 31. desember 2020. Hvis søknaden ikke er innsendt innen fristen vil nasjonalparkstyret fatte vedtak om retting med hjemmel i naturmangfoldlovens § 69 *retting og avbøtende tiltak*.
- Nasjonalparkstyret delegerer til Arbeidsutvalget å behandle dispensasjonssøknaden om utvidelse av hytta.
- Søknad om oppføring av solcellepanel og vindmølle for 12V anlegg skal behandles av nasjonalparkstyret.

Arbeidsutvalgets opprinnelige tilrådning:

- Avviket mellom dispensasjon og faktisk bygningsmasse på hytta er forklart med at areal er oppmålt med utgangspunkt i utvendig svill, slik at utlekting og bordkledning ikke er tatt med ved beregning av arealet på bygningen. Nasjonalparkstyret tar redegjørelsen til etterretning, og anser saken om arealet av hytta og uthus som avsluttet.
- Nasjonalparkstyret ber om at Fuglesang sender inn søknad om dispensasjon fra verneforskriften for Skjækra landskapsvernområde for oppføring av:
    - Mast med solceller på 2 meter x 3 meter
    - Vindmølle for 12V anlegg
- Søknaden må være innsendt innen 31. desember 2020. Hvis søknaden ikke er innsendt innen fristen vil nasjonalparkstyret fatte vedtak om retting med hjemmel i naturmangfoldlovens § 69 *retting og avbøtende tiltak*.

Utvalg	Utvalgssak	Møtedato
Blåfjella/Skjækerfjella-Lierne nasjonalparkstyre	34/2020	24.11.2020

ST 34/2020 NP-2020-34 Arvaslia naturreservat – oppfølging av avvik i byggesaker – Fjellstyrene i Lierne

Dokumenter i saken:

1. ST-2020-34 vedlegg 1 – Arvaslia naturreservat - ber om redegjørelse fra Fjellstyrene i Lierne 180920
2. ST-2020-34 vedlegg 2 – Arvaslia naturreservat - redegjørelse fra Fjellstyrene i Lierne 220920
3. NP-styremøte 24. november – møteprotokoll fra møte i Arbeidsutvalget 9. november 2020

Behandling i møte:

Fungerende nasjonalparkforvalter redegjorde for saksgangen og bakgrunnen for sakene ST 28/2020 – ST 35/2020. I sakene ST 28/2020 – ST 35/2020 er det arbeidsutvalgets tilrådning som legges frem.

Forslag fra Bente Estil om et tredje kulepunkt:

- Nasjonalparkstyret delegerer til Arbeidsutvalget å behandle dispensasjonssøknaden.

Votering:

Arbeidsutvalgets tilrådning med tilleggsforslag fra Bente Estil	9 stemmer
Arbeidsutvalgets tilrådning	0 stemmer

Vedtak:

- Nasjonalparkstyret ber om at Fjellstyrene i Lierne sender inn søknad om dispensasjon fra verneforskriften for Arvaslia naturreservat for utvidelse av verandaen fra 18 m^2 til 22 m^2. Søknaden må være innsendt innen 31. desember 2020. Hvis søknaden ikke er innsendt innen fristen vil nasjonalparkstyret fatte vedtak om retting med hjemmel i naturmangfoldlovens § 69 *retting og avbøtende tiltak*.
- Nasjonalparkstyret delegerer til Arbeidsutvalget å behandle dispensasjonssøknaden.

Arbeidsutvalgets tilrådning:

- Nasjonalparkstyret ber om at Fjellstyrene i Lierne sender inn søknad om dispensasjon fra verneforskriften for Arvaslia naturreservat for utvidelse av verandaen fra 18 m^2 til 22 m^2. Søknaden må være innsendt innen 31. desember 2020. Hvis søknaden ikke er innsendt innen fristen vil nasjonalparkstyret fatte vedtak om retting med hjemmel i naturmangfoldlovens § 69 *retting og avbøtende tiltak*.

Utvalg	Utvalgssak	Møtedato
Blåfjella/Skjækerfjella-Lierne nasjonalparkstyre	35/2020	24.11.2020

ST 35/2020 NP-2020-35 Skjækra landskapsvernområde – tilbakemelding på spørsmål om metode for oppmåling av hytter – Eivind Grande Gudding

Dokumenter i saken:

1. ST-2020-35 vedlegg 1 – Skjækra landskapsvernområde – kommentarer til oppmåling av hytter – Eivind Grande Gudding 131020
2. NP-styremøte 24. november – møteprotokoll fra møte i Arbeidsutvalget 9. november 2020

Behandling i møte:
Fungerende nasjonalparkforvalter redegjorde for saksgangen og bakgrunnen for sakene ST 28/2020 – ST 35/2020. I sakene ST 28/2020 – ST 35/2020 er det arbeidsutvalgets tilrådning som legges frem.

Forslag fra Bjørn Iversen om å endre tilrådningen fra:

- Når det gjelder henvendelsen fra Gudding om oppmåling av hytter i Skjækra LVO, gis det tilbakemelding om at, hvis ikke annet er oppgitt, så måles areal av bygninger med utgangspunkt i utvendig svill.

Til:

- Når det gjelder henvendelsen fra Gudding om oppmåling av hytter i Skjækra LVO, gis det tilbakemelding om at, hvis ikke annet er oppgitt og med bakgrunn i vedlagte saksfremlegg, så måles areal av bygninger med utgangspunkt i utvendig svill.

Votering:

Arbeidsutvalgets tilrådning med forslag om endring fra Bjørn Iversen	9 stemmer
Arbeidsutvalgets tilrådning	0 stemmer

Vedtak:

- Når det gjelder henvendelsen fra Gudding om oppmåling av hytter i Skjækra LVO, gis det tilbakemelding om at, hvis ikke annet er oppgitt og med bakgrunn i vedlagte saksfremlegg, så måles areal av bygninger med utgangspunkt i utvendig svill.

Arbeidsutvalgets tilrådning:

- Når det gjelder henvendelsen fra Gudding om oppmåling av hytter i Skjækra LVO, gis det tilbakemelding om at, hvis ikke annet er oppgitt, så måles areal av bygninger med utgangspunkt i utvendig svill.

Utvalg	Utvalgssak	Møtedato
Blåfjella/Skjækerfjella-Lierne nasjonalparkstyre	36/2020	24.11.2020

ST 36/2020 NP-2020-36 Flere verneområder - status revidering av forvaltningsplanene – revidert fremdriftsplan

Dokumenter i saken:

1. ST-2020-36 vedlegg 1 - Blåfjella-Skjækerfjella-Lierne nasjonalparkstyre - prosjektplan revidering av forvaltningsplanene - NP-2016-18
2. ST-2020-36 vedlegg 2 - Blåfjella-Skjækerfjella-Lierne nasjonalparkstyre - revidert fremdriftsplan forvaltningsplanene - NP-2017-39
3. ST-2020-36 vedlegg 3 - Blåfjella-Skjækerfjella-Lierne nasjonalparkstyre - prosjektplan besøksstrategi - NP-2017-09
4. ST-2020-36 vedlegg 4 - Blåfjella-Skjækerfjella-Lierne nasjonalparkstyre - godkjent besøksstrategi

Behandling i møte:
Bente Estil – det kan bli nødvendig å revidere den på nytt når ny nasjonalparkforvalter er på plass.

Ellers ingen kommentarer

Vedtak:
Blåfjella-Skjækerfjella-Lierne nasjonalparkstyre vedtar følgende revidert fremdriftsplan for revideringen av forvaltningsplanene for Skjækra landskapsvernområde, Blåfjella-Skjækerfjella nasjonalpark og Lierne nasjonalpark:

Tabell 2: Forslag til revidert fremdriftsplan for revideringen av forvaltningsplanene for Skjækra landskapsvernområde, Blåfjella-Skjækerfjella nasjonalpark og Lierne nasjonalpark (det som står i gult er gjennomført).

Aktivitet	Ansvarlig	Måned	År
Godkjent prosjektplan	Np- styre	Juni	2016
Oppstartsmelding – sendes ut til alle berørte parter	Np- styre	November	2016
Oppstartsmøter med grunneierne, kommunen og andre brukerinteresser	NP-forvalter	Januar - Mars	2017
Høringsfrist oppstartsmelding	NP-forvalter	Mai	2017
Oppsummering av tilbakemelding på oppstartsmelding og oppstartsmøtene	Np- styre	Juni	2017
Godkjent prosjektplan for besøksstrategi	NP-styre	Juni	2017
Møte med Rådgivende utvalg	Leder RU	November	2017
Særmøter med spesielle brukerinteresser	NP-forvalter	Jan - Mars	2018
Planarbeid, befaringer og kartlegging/dokumentering. Resultat brukerundersøkelsene.	NP-forvalter	Mars - August	2018
Besøksstrategi for godkjent for Skjækra landskapsvernområde, Blåfjella-Skjækerfjella nasjonalpark og Lierne nasjonalpark	Miljødirektoratet	Juni	2020

Ferdig utkast til retningslinjer for byggesaker	NP- styre	Mars	2021
Ferdig planutkast	NP- styre	November	2021
Planutkast sendes Miljødirektoratet for faglig gjennomgang	NP-styre	November	2021
Faglig tilbakemelding - gjennomgang av planutkast	Miljødirektoratet	Januar	2022
Tilpasninger etter faglig gjennomgang	NP-forvalter	Februar	2022
Planutkast (for høring)	NP- styre	Februar	2022
Presentasjon av planutkast for grunneierne, kommunen og andre brukerinteresser.	NP-forvalter	Mars	2022
Konsultasjon med Sametinget	NP-forvalter	Mars	2022
Høringsfrist	NP-forvalter	Juli	2022
Merknadsbehandling. Oppsummering av høringsinnspill.	NP- styre	August	2022
Oversendelse av forslag til forvaltningsplaner og oppsummering av høringsuttalelsene til Miljødirektoratet	NP-forvalter	September	2022
Godkjenning forvaltningsplan	Miljødirektoratet	November	2022
Ferdigstilling og publisering av forvaltningsplan	NP-forvalter	Desember	2022

Forvalters tilrådning:
Blåfjella-Skjækerfjella-Lierne nasjonalparkstyre vedtar følgende revidert fremdriftsplan for revideringen av forvaltningsplanene for Skjækra landskapsvernområde, Blåfjella-Skjækerfjella nasjonalpark og Lierne nasjonalpark:

Tabell 2: Forslag til revidert fremdriftsplan for revideringen av forvaltningsplanene for Skjækra landskapsvernområde, Blåfjella-Skjækerfjella nasjonalpark og Lierne nasjonalpark (det som står i gult er gjennomført).

Aktivitet	Ansvarlig	Måned	År
Godkjent prosjektplan	Np- styre	Juni	2016
Oppstartsmelding – sendes ut til alle berørte parter	Np- styre	November	2016
Oppstartsmøter med grunneierne, kommunen og andre brukerinteresser	NP-forvalter	Januar - Mars	2017
Høringsfrist oppstartsmelding	NP-forvalter	Mai	2017
Oppsummering av tilbakemelding på oppstartsmelding og oppstartsmøtene	Np- styre	Juni	2017
Godkjent prosjektplan for besøksstrategi	NP-styre	Juni	2017
Møte med Rådgivende utvalg	Leder RU	November	2017
Særmøter med spesielle brukerinteresser	NP-forvalter	Jan - Mars	2018
Planarbeid, befaringer og kartlegging/dokumentering. Resultat brukerundersøkelsene.	NP-forvalter	Mars - August	2018
Besøksstrategi for godkjent for Skjækra landskapsvernområde, Blåfjella-Skjækerfjella nasjonalpark og Lierne nasjonalpark	Miljødirektoratet	Juni	2020
Ferdig utkast til retningslinjer for byggesaker	NP- styre	Mars	2021
Ferdig planutkast	NP- styre	November	2021

Planutkast sendes Miljødirektoratet for faglig gjennomgang	NP-styre	November	2021
Faglig tilbakemelding - gjennomgang av planutkast	Miljødirektoratet	Januar	2022
Tilpasninger etter faglig gjennomgang	NP-forvalter	Februar	2022
Planutkast (for høring)	NP- styre	Februar	2022
Presentasjon av planutkast for grunneierne, kommunen og andre brukerinteresser.	NP-forvalter	Mars	2022
Konsultasjon med Sametinget	NP-forvalter	Mars	2022
Høringsfrist	NP-forvalter	Juli	2022
Merknadsbehandling. Oppsummering av høringsinnspill.	NP- styre	August	2022
Oversendelse av forslag til forvaltningsplaner og oppsummering av høringsuttalelsene til Miljødirektoratet	NP-forvalter	September	2022
Godkjenning forvaltningsplan	Miljødirektoratet	November	2022
Ferdigstilling og publisering av forvaltningsplan	NP-forvalter	Desember	2022

Utvalg	Utvalgssak	Møtedato
Blåfjella/Skjækerfjella-Lierne nasjonalparkstyre	37/2020	24.11.2020

ST 37/2020 NP-2020-37 Flere verneområder - bestillingsdialog med SNO/Miljødirektoratet 2021

- Tiltaksmidler 2021
- Bestilling av SNO ressurs 2021

Dokumenter i saken:

1. ST-2020-37 vedlegg 1 – Blåfjella-Skjækerfjella-Lierne nasjonalparkstyre – rammer og opplegg for bestillingsdialogen – Miljødirektoratet 031120
2. ST-2020-37 vedlegg 2 – Blåfjella-Skjækerfjella-Lierne nasjonalparkstyre – strategi for bruk av midler til tiltak i verneområder – Miljødirektoratet 031120
3. ST-2020-37 vedlegg 3 – Blåfjella-Skjækerfjella-Lierne nasjonalparkstyre – enkelt notat – festeanordning for verneskilt – Miljødirektoratet 031120
4. ST-2020-37 vedlegg 4 – Blåfjella-Skjækerfjella-Lierne nasjonalparkstyre – sluttrapport prosjekt Skjækerstien - Snåsa fjellstyre 191020
5. ST-2020-37 vedlegg 5 – Blåfjella-Skjækerfjella-Lierne nasjonalparkstyre – sluttrapport prosjekt Raudbergstien – Fjellstyrene i Lierne 121020
6. ST-2020-37 vedlegg 6 – Blåfjella-Skjækerfjella-Lierne nasjonalparkstyre – innspill til bestillingsdialogen 2021 Lakavasstien - Fjellstyrene i Lierne 171120
7. ST-2020-37 vedlegg 7 – Blåfjella-Skjækerfjella-Lierne nasjonalparkstyre – innspill til bestillingsdialogen 2021 Lakavasstien - Fjellstyrene i Lierne 171120
8. ST-2020-37 vedlegg 8 – Blåfjella-Skjækerfjella-Lierne nasjonalparkstyre – innspill til bestillingsdialogen 2021 Hovedinnfallsport Grønningen - Statskog 131120
9. ST-2020-37 vedlegg 9 – Blåfjella-Skjækerfjella-Lierne nasjonalparkstyre – Grønningen - prosjekt gangsti – Statskog 131120
10. ST-2020-37 vedlegg 10 – Blåfjella-Skjækerfjella-Lierne nasjonalparkstyre – intensjonsavtale om tilrettelegging – Statskog 131120
11. ST-2020-37 vedlegg 11 – Blåfjella-Skjækerfjella-Lierne nasjonalparkstyre – prosjektbeskrivelse tiltak 2 – 5 – Statskog 131120
12. ST-2020-37 vedlegg 12 – Blåfjella-Skjækerfjella-Lierne nasjonalparkstyre - godkjent besøksstrategi - Nasjonalparkstyret 030620

Behandling i møte:
Ingen kommentarer

Vedtak:
Blåfjella-Skjækerfjella-Lierne nasjonalparkstyre delegerer til Arbeidsutvalget å fatte endelig vedtak om bestilling av tiltaksmidler og SNO-ressurs, samt innmelding av behov for driftsmidler for 2021. Følgende tiltak og SNO-ressurs skal prioriteres av Arbeidsutvalget:

1. **Prioriterte tiltak**
    a. Prosjekt som ennå ikke er ferdigstilt
        i. Raudbergstien
        ii. Forsterking av barmarkskjøretrasé inn til Harbakvollen
        iii. Oppgradering av hovedinnfallsportene etter ny designermanual
2. **Bestilling av SNO-ressurs i 2021**
    a. Styret ber om kontroll av alle dispensasjoner gitt i byggesaker i Skjækra LVO fra opprettelsen i 2004

b. Styret ber om at alle bygninger i Skjækra LVO blir fotografert på nytt, slik at vi kan sammenligne med bilder tatt rett etter vernet i 2005.
c. Det har blitt foretatt forsiktig hogst for uttak av trevirke til brensel og materialer for vedlikehold av bygninger med bakgrunn i forskjellige driftsplaner siden 2013. Styret ber om at SNO foretar en evaluering av hogsten, og vurderer om hogsten har hatt en vesentlig negativ påvirkning på verneverdiene.

Forvalters tilrådning:
Blåfjella-Skjækerfjella-Lierne nasjonalparkstyre delegerer til Arbeidsutvalget å fatte endelig vedtak om bestilling av tiltaksmidler og SNO-ressurs, samt innmelding av behov for driftsmidler for 2021. Følgende tiltak og SNO-ressurs skal prioriteres av Arbeidsutvalget:

3. **Prioriterte tiltak**
    a. Prosjekt som ennå ikke er ferdigstilt
        i. Raudbergstien
        ii. Forsterking av barmarkskjøretrasé inn til Harbakvollen
        iii. Oppgradering av hovedinnfallsportene etter ny designermanual
4. **Bestilling av SNO-ressurs i 2021**
    a. Styret ber om kontroll av alle dispensasjoner gitt i byggesaker i Skjækra LVO fra opprettelsen i 2004
    b. Styret ber om at alle bygninger i Skjækra LVO blir fotografert på nytt, slik at vi kan sammenligne med bilder tatt rett etter vernet i 2005.
    c. Det har blitt foretatt forsiktig hogst for uttak av trevirke til brensel og materialer for vedlikehold av bygninger med bakgrunn i forskjellige driftsplaner siden 2013. Styret ber om at SNO foretar en evaluering av hogsten, og vurderer om hogsten har hatt en vesentlig negativ påvirkning på verneverdiene.

Utvalg	Utvalgssak	Møtedato
Blåfjella/Skjækerfjella-Lierne nasjonalparkstyre	38/2020	24.11.2020

ST 38/2020 NP-2020-38 Lierne nasjonalpark - driftsplan næringsvirksomhet – Løvsjølia Vestre

Dokumenter i saken:

1. ST-2020-38 vedlegg 1 – Lierne nasjonalpark - driftsplan for næringsvirksomhet 2021 - 2024 - Løvsjølia Vestre

Behandling i møte:
Ingen kommentarer

Vedtak:
Med hjemmel i verneforskriften for Lierne / Lijre nasjonalpark fastsatt ved kongelig resolusjon av 17. desember 2004 har Nasjonalparkstyret fattet følgende vedtak:

- Driftsplanen 2015 – 2019 for Løvsjølia Vestre, Gnr 20 / Bnr 4, **videreføres som ny driftsplan for fireårsperiode fra 2021 – 2024** som grunnlag for dispensasjoner for eiendommens aktivitet i Lierne / Lijre nasjonalpark.
- Det **gis** dispensasjon fra verneforskriften, **§ 3 pkt. 6.3 a)**, for å benytte snøscooter i forbindelse med transport av ved, materialer og utstyr til hytte, drift av utleiehytter og tilsyn med båt.
- Dispensasjonen gjelder for periode 2020/21 – 2023/24 (30. april 2024).
- Dispensasjonen gjelder samlet for følgende formål:
    - Drift og vedlikehold av Rørtjønnhytta
    - Drift og vedlikehold av Blanktjønnhytta
    - Transport av ved til begge hyttene
    - Drift og vedlikehold av båt
- Det gis følgende dispensasjon:
    - **2 (to) dager** til innkjøring av ved til begge hyttene.
    - **20 (tyve) turer** til drift og vedlikehold av hyttene og båt.
- Tillatelsen gjelder for kjøring på snødekt mark til og med **30. april hvert år**.
- Det skal tas hensyn til mennesker, dyreliv, reindrift og vegetasjon.
- Tillatelsen gjelder bare for den delen av kjøretraséen som befinner seg innenfor nasjonalparkens grenser.
- Tillatelsen gjelder ikke i forhold til motorferdselloven og forskrift gitt i medhold av denne.
- Det skal føres kjørebok ***for hvert år.***
- Kjører skal, før turen starter, notere dato og klokkeslett for turstart i kjøreboka. Utfylt kjørebok skal medbringes under kjøreturen sammen med denne tillatelsen.
- Kjøreboka ***for hvert år*** skal returneres Nasjonalparkstyret v/Nasjonalparkforvalter, Postboks 2600, 7734 Steinkjer, **innen 1. juni**, *før det sendes ut kjørebok for det neste året.*

Forvalters tilrådning:
Med hjemmel i verneforskriften for Lierne / Lijre nasjonalpark fastsatt ved kongelig resolusjon av 17. desember 2004 har Nasjonalparkstyret fattet følgende vedtak:

- Driftsplanen 2015 – 2019 for Løvsjølia Vestre, Gnr 20 / Bnr 4, **videreføres som ny driftsplan for fireårsperiode fra 2021 – 2024** som grunnlag for dispensasjoner for eiendommens aktivitet i Lierne / Lijre nasjonalpark.

- Det **gis** dispensasjon fra verneforskriften, **§ 3 pkt. 6.3 a)**, for å benytte snøscooter i forbindelse med transport av ved, materialer og utstyr til hytte, drift av utleiehytter og tilsyn med båt.
- Dispensasjonen gjelder for periode 2020/21 – 2023/24 (30. april 2024).
- Dispensasjonen gjelder samlet for følgende formål:
    - Drift og vedlikehold av Rørtjønnhytta
    - Drift og vedlikehold av Blanktjønnhytta
    - Transport av ved til begge hyttene
    - Drift og vedlikehold av båt
- Det gis følgende dispensasjon:
    - **2 (to) dager** til innkjøring av ved til begge hyttene.
    - **20 (tyve) turer** til drift og vedlikehold av hyttene og båt.
- Tillatelsen gjelder for kjøring på snødekt mark til og med **30. april hvert år**.
- Det skal tas hensyn til mennesker, dyreliv, reindrift og vegetasjon.
- Tillatelsen gjelder bare for den delen av kjøretraséen som befinner seg innenfor nasjonalparkens grenser.
- Tillatelsen gjelder ikke i forhold til motorferdselloven og forskrift gitt i medhold av denne.
- Det skal føres kjørebok ***for hvert år.***
- Kjører skal, før turen starter, notere dato og klokkeslett for turstart i kjøreboka. Utfylt kjørebok skal medbringes under kjøreturen sammen med denne tillatelsen.
- Kjøreboka ***for hvert år*** skal returneres Nasjonalparkstyret v/Nasjonalparkforvalter, Postboks 2600, 7734 Steinkjer, **innen 1. juni**, *før det sendes ut kjørebok for det neste året.*

Utvalg	Utvalgssak	Møtedato
Blåfjella/Skjækerfjella-Lierne nasjonalparkstyre	39/2020	24.11.2020

ST 39/2020 NP-2020-39 Blåfjella-Skjækerfjella nasjonalpark – driftsplan næringsvirksomhet – Skjækerfjella Beitelag

Dokumenter i saken:

1. ST-2020-39 vedlegg 1 – Blåfjella-Skjækerfjella nasjonalpark - driftsplan for næringsvirksomhet 2021 - 2024 - Skjækerfjella beitelag
2. ST-2020-39 vedlegg 2 – Blåfjella-Skjækerfjella nasjonalpark - ber om supplerende opplysninger - driftsplan - Skjækerfjella beitelag
3. ST-2020-39 vedlegg 3 – Blåfjella-Skjækerfjella nasjonalpark - supplerende opplysninger - driftsplan - Skjækerfjella beitelag

Behandling i møte:
Ingen kommentarer

Vedtak:
Med hjemmel i verneforskriften for Blåfjella-Skjækerfjella/Låarte-Skæhkere nasjonalpark fastsatt ved kongelig resolusjon av 17. desember 2004 har Nasjonalparkstyret fattet følgende vedtak:

- Driftsplanen 2020/21 – 2023/24 Skjækerfjella beitelag godkjennes som grunnlag for dispensasjoner for beitelagets aktiviteter i Blåfjella-Skjækerfjella/Låarte-Skæhkere nasjonalpark.
- Det **gis** dispensasjon fra verneforskriften for Blåfjella-Skjækerfjella nasjonalpark, **§ 3 pkt. 6.3 b og c)**.
- Dispensasjonen gjelder for periode 2020/21 – 2023/24 (30. april 2024).
- Dispensasjonen gjelder for følgende formål:
    - Bruk av snøscooter
        - Innhenting og utkjøring av saltstein og saltsteinavlesere – åtte turer
        - Av sikkerhetsmessige årsaker kan det benyttes to snøscootere som kjører samlet på hver tur
    - Bruk av helikopter
        - 3 (tre) dager i forbindelse med hovedsankingen av sau
        - 1 (en) tur i forbindelse med beitedyrleiting
- Tillatelsen for kjøring på snødekt mark gjelder frem til og med **30. april hvert år**.
- Det skal tas hensyn til mennesker, dyreliv, reindrift og vegetasjon.
- Skæhkere Sijte skal kontaktes og informeres om når og hvor flygingen skal skje før turen(e) med helikopter starter.
- Tillatelsen gjelder bare for den delen av kjøretraséen som befinner seg innenfor nasjonalparkens.
- Tillatelsen gjelder ikke i forhold til motorferdselloven og forskrift gitt i medhold av denne.
- Det skal føres kjørebok og flygerrapport ***for hvert år*.**
- Kjører skal, <u>før turen starter</u>, notere dato og klokkeslett for turstart i kjøreboka og/eller flygerrapport. Utfylt kjørebok/flygerrapport skal medbringes under kjøreturen/flygeturen sammen med denne tillatelsen.
- Kjøreboka og flygerrapporten ***for hvert år*** skal returneres Nasjonalparkstyret v/Nasjonalparkforvalter, Postboks 2600, 7734 Steinkjer, **innen 1. juni**, *før det sendes ut kjørebok for det neste året.*

Forvalters tilrådning:
Med hjemmel i verneforskriften for Blåfjella-Skjækerfjella/Låarte-Skæhkere nasjonalpark fastsatt ved kongelig resolusjon av 17. desember 2004 har Nasjonalparkstyret fattet følgende vedtak:

- Driftsplanen 2020/21 – 2023/24 Skjækerfjella beitelag godkjennes som grunnlag for dispensasjoner for beitelagets aktiviteter i Blåfjella-Skjækerfjella/Låarte-Skæhkere nasjonalpark.
- Det **gis** dispensasjon fra verneforskriften for Blåfjella-Skjækerfjella nasjonalpark, **§ 3 pkt. 6.3 b og c)**.
- Dispensasjonen gjelder for periode 2020/21 – 2023/24 (30. april 2024).
- Dispensasjonen gjelder for følgende formål:
    - Bruk av snøscooter
        - Innhenting og utkjøring av saltstein og saltsteinavlesere – åtte turer
        - Av sikkerhetsmessige årsaker kan det benyttes to snøscootere som kjører samlet på hver tur
    - Bruk av helikopter
        - 3 (tre) dager i forbindelse med hovedsankingen av sau
        - 1 (en) tur i forbindelse med beitedyrleiting
- Tillatelsen for kjøring på snødekt mark gjelder frem til og med **30. april hvert år**.
- Det skal tas hensyn til mennesker, dyreliv, reindrift og vegetasjon.
- Skæhkere Sijte skal kontaktes og informeres om når og hvor flygingen skal skje før turen(e) med helikopter starter.
- Tillatelsen gjelder bare for den delen av kjøretraséen som befinner seg innenfor nasjonalparkens.
- Tillatelsen gjelder ikke i forhold til motorferdselloven og forskrift gitt i medhold av denne.
- Det skal føres kjørebok og flygerrapport ***for hvert år*.**
- Kjører skal, <u>før turen starter</u>, notere dato og klokkeslett for turstart i kjøreboka og/eller flygerrapport. Utfylt kjørebok/flygerrapport skal medbringes under kjøreturen/flygeturen sammen med denne tillatelsen.
- Kjøreboka og flygerrapporten ***for hvert år*** skal returneres Nasjonalparkstyret v/Nasjonalparkforvalter, Postboks 2600, 7734 Steinkjer, **innen 1. juni**, *før det sendes ut kjørebok for det neste året.*

Utvalg	Utvalgssak	Møtedato
Blåfjella/Skjækerfjella-Lierne nasjonalparkstyre	40/2020	24.11.2020

ST 40/2020 NP-2020-40 Blåfjella-Skjækerfjella nasjonalpark – driftsplan næringsvirksomhet – Lierne Skogforvaltning

Dokumenter i saken:

1. ST-2020-40 vedlegg 1 – Blåfjella-Skjækerfjella nasjonalpark - driftsplan for næringsvirksomhet 2021 - 2024 – Lierne Skogforvaltning

Behandling i møte:
Ingen kommentarer

Vedtak:
Med hjemmel i verneforskriften for Blåfjella-Skjækerfjella/Låarte-Skæhkere nasjonalpark fastsatt ved kongelig resolusjon av 17. desember 2004 har Nasjonalparkstyret fattet følgende vedtak:

- Driftsplanen for Lierne Skogforvaltning videreføres som ny driftsplan for fireårsperiode fra 2020 – 2024 som grunnlag for dispensasjoner for eiendommens aktivitet i Blåfjella-Skjækerfjella nasjonalpark
- Dispensasjonene baserer seg på «Avtale mellom Lierne Skogforvaltning Gnr/Bnr 23/1 og Bjørkås gård Gnr/Bnr 22/27, datert 10. januar 2014».
- Det gis dispensasjon fra verneforskriften, § 3 pkt. 6.3 b), for å benytte snøscooter i forbindelse med transport av ved, materialer og utstyr til hytte og drift av utleiehytter
- Dispensasjonen omfatter ikke drift/vedlikehold og tilsyn av båtene som står beskrevet i driftsplanen.
- Dispensasjonen gjelder for perioden 2020 – 2024 24. november 2020 fram til 30. april 2024.
- Dispensasjonen gjelder <u>samlet</u> for følgene formål:
    - Drift og vedlikehold av Ravnkroken Gnr/Bnr/Fnr 44/1/1
    - Drift og vedlikehold av Fossdalshytta Gnr/Bnr/Fnr 44/1/7
    - Drift og vedlikehold av Fossdalssetren utlagt til Bjørkås gård Gnr/Bnr 22/27
    - Transport av ved til hyttene/seter
- Det gis følgende dispensasjon:
    - Tre (3) dager (3 turer) til sammen til innkjøring av ved.
    - Tyve (20) turer til drift og vedlikehold av hyttene og seter.
    - Hogst av 5 m³ med ved hvert år til hyttene og seteren.
    - En (1) dag/tur til oppsyn på privat eiendom innenfor nasjonalparkgrensen.
- Dispensasjonen gjelder fram til 30. april hvert år i perioden med følgende unntak:
    - Kun tolv (12) turer kan gjennomføres etter 1. april.
    - Vedkjøring til hyttene og seteren, skal være utført før 1. april.
- Det gis ikke dispensasjon til barmarkskjøring.
- Tillatelsen gjelder bare for den delen av kjøretraséen som befinner seg innenfor nasjonalparkens grenser.
- Tillatelsen gjelder ikke i forhold til motorferdselloven og forskrift gitt i medhold av denne.
- Det skal føres kjørebok og sendes inn en enkel rapport *for hvert år*.
- Kjører skal, <u>før turen starter</u>, notere dato og klokkeslett for turstart i kjøreboka. Utfylt kjørebok skal medbringes under kjøreturen sammen med denne tillatelsen.

Forvalters tilrådning:
Med hjemmel i verneforskriften for Blåfjella-Skjækerfjella/Låarte-Skæhkere nasjonalpark fastsatt ved kongelig resolusjon av 17. desember 2004 har Nasjonalparkstyret fattet følgende vedtak:

- Driftsplanen for Lierne Skogforvaltning videreføres som ny driftsplan for fireårsperiode fra 2020 – 2024 som grunnlag for dispensasjoner for eiendommens aktivitet i Blåfjella-Skjækerfjella nasjonalpark
- Dispensasjonene baserer seg på «Avtale mellom Lierne Skogforvaltning Gnr/Bnr 23/1 og Bjørkås gård Gnr/Bnr 22/27, datert 10. januar 2014».
- Det gis dispensasjon fra verneforskriften, § 3 pkt. 6.3 b), for å benytte snøscooter i forbindelse med transport av ved, materialer og utstyr til hytte og drift av utleiehytter
- Dispensasjonen omfatter ikke drift/vedlikehold og tilsyn av båtene som står beskrevet i driftsplanen.
- Dispensasjonen gjelder for perioden 2020 – 2024 24. november 2020 fram til 30. april 2024.
- Dispensasjonen gjelder <u>samlet</u> for følgene formål:
    - Drift og vedlikehold av Ravnkroken Gnr/Bnr/Fnr 44/1/1
    - Drift og vedlikehold av Fossdalshytta Gnr/Bnr/Fnr 44/1/7
    - Drift og vedlikehold av Fossdalssetren utlagt til Bjørkås gård Gnr/Bnr 22/27
    - Transport av ved til hyttene/seter
- Det gis følgende dispensasjon:
    - Tre (3) dager (3 turer) til sammen til innkjøring av ved.
    - Tyve (20) turer til drift og vedlikehold av hyttene og seter.
    - Hogst av 5 m³ med ved hvert år til hyttene og seteren.
    - En (1) dag/tur til oppsyn på privat eiendom innenfor nasjonalparkgrensen.
- Dispensasjonen gjelder fram til 30. april hvert år i perioden med følgende unntak:
    - Kun tolv (12) turer kan gjennomføres etter 1. april.
    - Vedkjøring til hyttene og seteren, skal være utført før 1. april.
- Det gis ikke dispensasjon til barmarkskjøring.
- Tillatelsen gjelder bare for den delen av kjøretraséen som befinner seg innenfor nasjonalparkens grenser.
- Tillatelsen gjelder ikke i forhold til motorferdselloven og forskrift gitt i medhold av denne.
- Det skal føres kjørebok og sendes inn en enkel rapport *for hvert år*.
- Kjører skal, <u>før turen starter</u>, notere dato og klokkeslett for turstart i kjøreboka. Utfylt kjørebok skal medbringes under kjøreturen sammen med denne tillatelsen.
- Grunnlaget for dispensasjonen er driftsplanen der det beskrives et næringsmessig behov. Derfor kreves det en enkel rapport som inneholder opplysninger om antall utleiedøgn og persondøgn på utleiehyttene.
- Kjøreboka skal returneres Nasjonalparkstyret v/Nasjonalparkforvalter, Postboks 2600, 7734 Steinkjer, innen 1. juni hvert år.
- Ny kjørebok for neste sesong vil bli utsendt når kjørebok for inneværende år er innsendt.

Utvalg	Utvalgssak	Møtedato
Blåfjella/Skjækerfjella-Lierne nasjonalparkstyre	41/2020	24.11.2020

ST 41/2020 NP-2020-41 Blåfjella-Skjækerfjella nasjonalpark – driftsplan næringsvirksomhet – Elise Bostad

Dokumenter i saken:

1. ST-2020-41 vedlegg 1 – Blåfjella-Skjækerfjella nasjonalpark - driftsplan for næringsvirksomhet 2021 - 2024 – Elise Bostad og Ola Rosdahl

Behandling i møte:
Ingen kommentarer

Vedtak:
Med hjemmel i verneforskriften for Blåfjella-Skjækerfjella/Låarte-Skæhkere Nasjonalpark fastsatt ved kongelig resolusjon av 17. desember 2004 har Nasjonalparkstyret fattet følgende vedtak:

- Driftsplanen 2020 – 2024 for Heggsjøseteren legges til grunn for dispensasjoner for eiendommens aktivitet i Blåfjella-Skjækerfjella / Låarte-Skæhkere nasjonalpark.
- Det gis dispensasjon fra verneforskriften § 3 pkt. 6.3 b) for å benytte snøscooter i forbindelse med transport av materialer og utstyr til seteren i forbindelse med tilsyn og vedlikehold og til transport og frakt i forbindelse med utleien, jfr. beskrivelsen i driftsplanen.
- Dispensasjonene gjelder for periode 2020/21 – 2023/24 (15. april 2024).

Dispensasjonen gjelder for:

- Inntil 12 turer for transport med snøscooter i forbindelse med transport av materialer og utstyr til seteren i forbindelse med tilsyn og vedlikehold og til transport og frakt i forbindelse med utleien, jfr. beskrivelsen i driftsplanen.
- Tillatelsen gjelder for kjøring på snødekt mark til og med 15. april hvert år.
- Tillatelsen gjelder bare for den delen av kjøretraséen som befinner seg innenfor nasjonalparkens grenser.
- Tillatelsen gjelder ikke i forhold til motorferdselloven og forskrift gitt i medhold av denne. Det skal føres kjørebok *for hvert år*.
- Kjører skal, før turen starter, notere dato for turstart i kjøreboka.
- Utfylt kjørebok, denne tillatelsen og kart over godkjent trase skal medbringes under kjøreturen.
- Grunnlaget for dispensasjonen er driftsplanen der det beskrives et næringsmessig behov. Derfor kreves det en enkel rapport som inneholder opplysninger om antall utleiedøgn og persondøgn, samt oversikt over antall dyr, driftspersonell og besøkene i seterdriftsperioden.
- Kjøreboka og virksomhetsrapport *for hvert år* skal returneres til:
  Nasjonalparkstyret v/Nasjonalparkforvalter,
  Postboks 2600, 7734 Steinkjer,
  Innen 1. juni hvert år.
- Ny kjørebok og virksomhetsrapport for neste sesong vil bli utsendt når de er sendt inn for inneværende år.

Forvalters tilrådning:
Med hjemmel i verneforskriften for Blåfjella-Skjækerfjella/Låarte-Skæhkere Nasjonalpark fastsatt ved kongelig resolusjon av 17. desember 2004 har Nasjonalparkstyret fattet følgende vedtak:

- Driftsplanen 2020 – 2024 for Heggsjøseteren legges til grunn for dispensasjoner for eiendommens aktivitet i Blåfjella-Skjækerfjella / Låarte-Skæhkere nasjonalpark.
- Det gis dispensasjon fra verneforskriften § 3 pkt. 6.3 b) for å benytte snøscooter i forbindelse med transport av materialer og utstyr til seteren i forbindelse med tilsyn og vedlikehold og til transport og frakt i forbindelse med utleien, jfr. beskrivelsen i driftsplanen.
- Dispensasjonene gjelder for periode 2020/21 – 2023/24 (15. april 2024).

Dispensasjonen gjelder for:

- Inntil 12 turer for transport med snøscooter i forbindelse med transport av materialer og utstyr til seteren i forbindelse med tilsyn og vedlikehold og til transport og frakt i forbindelse med utleien, jfr. beskrivelsen i driftsplanen.
- Tillatelsen gjelder for kjøring på snødekt mark til og med 15. april hvert år.
- Tillatelsen gjelder bare for den delen av kjøretraséen som befinner seg innenfor nasjonalparkens grenser.
- Tillatelsen gjelder ikke i forhold til motorferdselloven og forskrift gitt i medhold av denne. Det skal føres kjørebok *for hvert år*.
- Kjører skal, før turen starter, notere dato for turstart i kjøreboka.
- Utfylt kjørebok, denne tillatelsen og kart over godkjent trase skal medbringes under kjøreturen.
- Grunnlaget for dispensasjonen er driftsplanen der det beskrives et næringsmessig behov. Derfor kreves det en enkel rapport som inneholder opplysninger om antall utleiedøgn og persondøgn, samt oversikt over antall dyr, driftspersonell og besøkene i seterdriftsperioden.
- Kjøreboka og virksomhetsrapport *for hvert år* skal returneres til:
  Nasjonalparkstyret v/Nasjonalparkforvalter,
  Postboks 2600, 7734 Steinkjer,
  Innen 1. juni hvert år.
- Ny kjørebok og virksomhetsrapport for neste sesong vil bli utsendt når de er sendt inn for inneværende år.

Utvalg	Utvalgssak	Møtedato
Blåfjella/Skjækerfjella-Lierne nasjonalparkstyre	42/2020	24.11.2020

ST 42/2020 NP-2020-42 Lierne nasjonalpark – driftsplan næringsvirksomhet – Løvsjølia Østre

Dokumenter i saken:

1. ST-2020-42 vedlegg 1 – Lierne nasjonalpark - driftsplan for næringsvirksomhet 2021 - 2024 - Løvsjølia Østre

Behandling i møte:
Ingen kommentarer

Vedtak:
Med hjemmel i verneforskriften for Lierne / Lijre nasjonalpark fastsatt ved kongelig resolusjon av 17. desember 2004 og verneforskriften for Merkesfloen naturreservat fastsatt ved kongelig resolusjon av har Nasjonalparkstyret fattet følgende vedtak:

- Driftsplanen 2016 – 2019 for Løvsjølia Østre, Gnr 20 / Bnr 2, **videreføres som ny driftsplan for fireårsperiode fra 2021 – 2024** som grunnlag for dispensasjoner for eiendommens aktivitet i Lierne / Lijre nasjonalpark.
- Det **gis** dispensasjon fra verneforskriftene for Lierne nasjonalpark, **§ 3 pkt. 6.3 a)**, og for Merkesfloen naturreservat **§ 7c og l)** for å benytte snøscooter i forbindelse med transport av ved, materialer og utstyr til drift av utleiehytte Bengtseteren, naust, båt og nødvendig tilsyn og vedlikehold.
- Dispensasjonen gjelder for periode 2020/21 – 2023/24 (30. april 2024).
- Dispensasjonen gjelder for følgende formål:
    - Drift og vedlikehold av Bengtseteren
    - Drift og vedlikehold av naust og båt ved Bergtjønna
    - Transport av ved
- Det gis følgende dispensasjon:
    - **3 (tre) dager** samlet til transport av ved, utstyr og søppel til både Bengtseteren og naustet ved Bergtjønna.
    - **4 (fire) turer** til drift og vedlikehold av Bengtseteren.
    - **15 (femten) turer** i forbindelse med utkjøring av mobile jakttårn, felle- snarefangst og vedlikehold av bru.
    - **1 (en) tur** til drift og vedlikehold av naust og båt ved Bergtjønna.
- Tillatelsen gjelder for kjøring på snødekt mark til og med **30. april hvert år**.
- Det skal tas hensyn til mennesker, dyreliv, reindrift og vegetasjon.
- Tillatelsen gjelder bare for den delen av kjøretraséen som befinner seg innenfor nasjonalparkens og naturreservatets grenser.
- Tillatelsen gjelder ikke i forhold til motorferdselloven og forskrift gitt i medhold av denne.
- Det skal føres kjørebok ***for hvert år.***
- Kjører skal, før turen starter, notere dato og klokkeslett for turstart i kjøreboka. Utfylt kjørebok skal medbringes under kjøreturen sammen med denne tillatelsen.
- Kjøreboka ***for hvert år*** skal returneres Nasjonalparkstyret v/Nasjonalparkforvalter, Postboks 2600, 7734 Steinkjer, **innen 1. juni**, *før det sendes ut kjørebok for det neste året.*

Forvalters tilrådning:
Med hjemmel i verneforskriften for Lierne / Lijre nasjonalpark fastsatt ved kongelig resolusjon av 17. desember 2004 og verneforskriften for Merkesfloen naturreservat fastsatt ved kongelig resolusjon av har Nasjonalparkstyret fattet følgende vedtak:

- Driftsplanen 2016 – 2019 for Løvsjølia Østre, Gnr 20 / Bnr 2, **videreføres som ny driftsplan for fireårsperiode fra 2021 – 2024** som grunnlag for dispensasjoner for eiendommens aktivitet i Lierne / Lijre nasjonalpark.
- Det **gis** dispensasjon fra verneforskriftene for Lierne nasjonalpark, **§ 3 pkt. 6.3 a)**, og for Merkesfloen naturreservat **§ 7c og l)** for å benytte snøscooter i forbindelse med transport av ved, materialer og utstyr til drift av utleiehytte Bengtseteren, naust, båt og nødvendig tilsyn og vedlikehold.
- Dispensasjonen gjelder for periode 2020/21 – 2023/24 (30. april 2024).
- Dispensasjonen gjelder for følgende formål:
    - Drift og vedlikehold av Bengtseteren
    - Drift og vedlikehold av naust og båt ved Bergtjønna
    - Transport av ved
- Det gis følgende dispensasjon:
    - **3 (tre) dager** samlet til transport av ved, utstyr og søppel til både Bengtseteren og naustet ved Bergtjønna.
    - **4 (fire) turer** til drift og vedlikehold av Bengtseteren.
    - **15 (femten) turer** i forbindelse med utkjøring av mobile jakttårn, felle- snarefangst og vedlikehold av bru.
    - **1 (en) tur** til drift og vedlikehold av naust og båt ved Bergtjønna.
- Tillatelsen gjelder for kjøring på snødekt mark til og med **30. april hvert år**.
- Det skal tas hensyn til mennesker, dyreliv, reindrift og vegetasjon.
- Tillatelsen gjelder bare for den delen av kjøretraséen som befinner seg innenfor nasjonalparkens og naturreservatets grenser.
- Tillatelsen gjelder ikke i forhold til motorferdselloven og forskrift gitt i medhold av denne.
- Det skal føres kjørebok ***for hvert år*.**
- Kjører skal, før turen starter, notere dato og klokkeslett for turstart i kjøreboka. Utfylt kjørebok skal medbringes under kjøreturen sammen med denne tillatelsen.
- Kjøreboka ***for hvert år*** skal returneres Nasjonalparkstyret v/Nasjonalparkforvalter, Postboks 2600, 7734 Steinkjer, **innen 1. juni**, *før det sendes ut kjørebok for det neste året.*

Utvalg	Utvalgssak	Møtedato
Blåfjella/Skjækerfjella-Lierne nasjonalparkstyre	43/2020	24.11.2020

ST 43/2020 NP-2020-43 Blåfjella-Skjækerfjella nasjonalpark – driftsplan næringsvirksomhet – Per Ingmar Larsson

Dokumenter i saken:

1. ST-2020-43 vedlegg 1 – Blåfjella-Skjækerfjella nasjonalpark - driftsplan for næringsvirksomhet 2020 - 2024 – Per Ingmar Larsson

Behandling i møte:
Ingen kommentarer

Vedtak:
Med hjemmel i verneforskriften for Blåfjella-Skjækerfjella/Låarte-Skæhkere nasjonalpark fastsatt ved kongelig resolusjon av 17. desember 2004 har Nasjonalparkstyret fattet følgende vedtak:

- Driftsplanen Gjevsjø Vestre, Gnr/Bnr 73/1 **videreføres som ny driftsplan for fireårsperiode fra 2020 – 2024** som grunnlag for dispensasjoner for eiendommens aktivitet i Blåfjella-Skjækerfjella/Låarte-Skæhkere nasjonalpark.
- Det **gis** dispensasjon fra verneforskriften **§ 3 pkt. 2.3 a) for uttak av trevirke**, til tømmer som skal sages på gården og brukes til vedlikeholds materiell, og til ved til eget bruk og til salg på utleiehytte og private hytter på eiendommen.
- Det **gis** dispensasjon fra verneforskriften **§ 3 pkt. 6.3 b) for å benytte snøscooter** i forbindelse med transport av trevirke i forbindelse med hogsten, og til transport av materialer og utstyr til den ubebodde fjellgården
- Dispensasjonen gjelder for perioden 2020 – 2024, **fra 24. november og fram til 30. april 2024**.
- Dispensasjonen gjelder for følgende forhold:
    - Inntil 10 kubikk uttak av trevirke innenfor dispensasjonsperioden.
    - Inntil 3 dg uttransportering av trevirke de årene det er uttak av trevirke.
    - Inntil 10 turer med inntil 2 snøscootere for samtidig transport av frakt av utstyr, tilsyn og vedlikehold på vinterstid.
    - Gjelder for kjørerne; - Per Ingemar Larsson, Jorid Klev, Linn Marita Larsson, Bård Helge Larsson.
- Tillatelsen gjelder for kjøring på snødekt mark til og med **30. april hvert år**.
- Tillatelsen gjelder bare for den delen av kjøretraséen og hogsten som befinner seg innenfor nasjonalparkens grenser.
- Tillatelsen gjelder ikke i forhold til motorferdselloven og forskrift gitt i medhold av denne.
- Det skal føres kjørebok ***for hvert år.***
- Kjører skal, før turen starter, notere dato og klokkeslett for turstart i kjøreboka. Utfylt kjørebok skal medbringes under kjøreturen sammen med denne tillatelsen og kart over godkjent trase og hogstfelt.
- Kjøreboka ***for hvert år*** skal returneres Nasjonalparkstyret v/Nasjonalparkforvalter, Postboks 2600, 7734 Steinkjer, **innen 1. juni**, *før det sendes ut kjørebok for det neste året.*

Forvalters tilrådning:
Med hjemmel i verneforskriften for Blåfjella-Skjækerfjella/Låarte-Skæhkere nasjonalpark fastsatt ved kongelig resolusjon av 17. desember 2004 har Nasjonalparkstyret fattet følgende vedtak:

- Driftsplanen Gjevsjø Vestre, Gnr/Bnr 73/1 **videreføres som ny driftsplan for fireårsperiode fra 2020 – 2024** som grunnlag for dispensasjoner for eiendommens aktivitet i Blåfjella-Skjækerfjella/Låarte-Skæhkere nasjonalpark.
- Det **gis** dispensasjon fra verneforskriften **§ 3 pkt. 2.3 a) for uttak av trevirke**, til tømmer som skal sages på gården og brukes til vedlikeholds materiell, og til ved til eget bruk og til salg på utleiehytte og private hytter på eiendommen.
- Det **gis** dispensasjon fra verneforskriften **§ 3 pkt. 6.3 b) for å benytte snøscooter** i forbindelse med transport av trevirke i forbindelse med hogsten, og til transport av materialer og utstyr til den ubebodde fjellgården
- Dispensasjonen gjelder for perioden 2020 – 2024, **fra 24. november og fram til 30. april 2024**.
- Dispensasjonen gjelder for følgende forhold:
    - Inntil 10 kubikk uttak av trevirke innenfor dispensasjonsperioden.
    - Inntil 3 dg uttransportering av trevirke de årene det er uttak av trevirke.
    - Inntil 10 turer med inntil 2 snøscootere for samtidig transport av frakt av utstyr, tilsyn og vedlikehold på vinterstid.
    - Gjelder for kjørerne; - Per Ingemar Larsson, Jorid Klev, Linn Marita Larsson, Bård Helge Larsson.
- Tillatelsen gjelder for kjøring på snødekt mark til og med **30. april hvert år**.
- Tillatelsen gjelder bare for den delen av kjøretraséen og hogsten som befinner seg innenfor nasjonalparkens grenser.
- Tillatelsen gjelder ikke i forhold til motorferdselloven og forskrift gitt i medhold av denne.
- Det skal føres kjørebok ***for hvert år*.**
- Kjører skal, før turen starter, notere dato og klokkeslett for turstart i kjøreboka. Utfylt kjørebok skal medbringes under kjøreturen sammen med denne tillatelsen og kart over godkjent trase og hogstfelt.
- Kjøreboka ***for hvert år*** skal returneres Nasjonalparkstyret v/Nasjonalparkforvalter, Postboks 2600, 7734 Steinkjer, **innen 1. juni**, *før det sendes ut kjørebok for det neste året.*

Utvalg	Utvalgssak	Møtedato
Blåfjella/Skjækerfjella-Lierne nasjonalparkstyre	44/2020	24.11.2020

ST 44/2020 NP-2020-44 Blåfjella-Skjækerfjella nasjonalpark – driftsplan næringsvirksomhet – Statskog SF – Seisjødalen

Dokumenter i saken:

1. ST-2020-44 vedlegg 1 – Blåfjella-Skjækerfjella nasjonalpark - driftsplan for næringsvirksomhet 2020 - 2024 – Statskog SF – Seisjødalen
2. ST-2020-44 vedlegg 2 – Blåfjella-Skjækerfjella nasjonalpark - driftsplan 2020 - 2024 – Statskog SF – Seisjødalen – kartvedlegg

Behandling i møte:
Kjell Jøran Jåma – opplyser om at det er usikkerhet om Statskog har godkjent bruksendring på Seisjø skogstue fra opprinnelige å være et skogshusvære i forbindelse med skogsdrift til utleiehytte.

Med bakgrunn i opplysningene fra Kjell Jøran Jåma endret fungerende nasjonalparkforvalter sin tilrådning fra:
Med hjemmel i verneforskriften for Blåfjella-Skjækerfjella/Låarte-Skæhkere Nasjonalpark fastsatt ved kongelig resolusjon av 17. desember 2004 har Nasjonalparkstyret fattet følgende vedtak:

- Driftsplanen for Statskog SF Seisjødalen utleiehytter, Gnr/Bnr 82/1 legges til grunn for dispensasjoner for eiendommens aktivitet i Blåfjella-Skjækerfjella / Låarte-Skæhkere nasjonalpark.
- Det gis dispensasjon fra verneforskriften § 3 pkt. 2.3 a) for uttak av trevirke til ved til eget bruk og til utleiehytter på eiendommen.
- Det gis dispensasjon fra verneforskriften § 3 pkt. 6.3 b) for å benytte snøscooter i forbindelse med transport av trevirke i forbindelse med hogsten, og til transport av materialer og utstyr til utleiehyttene i forbindelse med tilsyn og vedlikehold og til transport / frakt til forberedelser og etterarbeid i forbindelse med utleie, jfr. beskrivelsen i driftsplanen.
- Dispensasjonene gjelder for ny kommunestyreperiode 2015-2019, fra 18.11.15 fram til 31.12.2019.
- Dispensasjonen gjelder for følgende forhold:
    - <u>Inntil 8 kubikk</u> uttak av trevirke hvert år.
    - <u>Inntil 4 dg</u> transportering av trevirke i nærheten utleiehyttene, jfr. vedlagt kart.
    - <u>Inntil 11 turer</u> for transport med snøscooter samlet for all aktivitet med utleiehyttene - for frakt av utstyr, tilsyn og vedlikehold og til forberedelser og etterarbeid i forbindelse med utleie.
    - Gjelder for egen ansatt eller innleid personell/entreprenør.
- Tillatelsen gjelder for kjøring på snødekt mark til og med 15. april hvert år.
- Tillatelsen gjelder bare for den delen av kjøretraséen og hogsten som befinner seg innenfor nasjonalparkens grenser.
- Tillatelsen gjelder ikke i forhold til motorferdselloven og forskrift gitt i medhold av denne.
- Det skal føres kjørebok *for hvert år*.
- Kjører skal, <u>før turen starter</u>, notere dato for turstart i kjøreboka.
  Utfylt kjørebok, denne tillatelsen og kart over godkjent trase skal medbringes under kjøreturen.
- Grunnlaget for dispensasjonen er driftsplanen der det beskrives et næringsmessig behov. Derfor kreves det en enkel rapport som inneholder opplysninger om antall utleiedøgn og persondøgn på utleiehyttene.

- Kjøreboka og utleierapport *for hvert år* skal returneres
  Nasjonalparkstyret v/Nasjonalparkforvalter,
  Postboks 2600, 7734 Steinkjer,
  innen 1. juni hvert år.
- Ny kjørebok for neste sesong vil bli utsendt når kjørebok for inneværende år er innsendt.

Til:

- Sak ST 44/2020 utsettes – nasjonalparkstyret ber forvalter ta kontakt med Statskog for å fremskaffe dokumentasjon på om det foreligger godkjent bruksendring på Seisjø skogstue fra opprinnelige å være et skogshusvære i forbindelse med skogsdrift til utleiehytte.
- Nasjonalparkstyret delegerer til Arbeidsutvalget å behandle dispensasjonssøknaden.

Vedtak:

- Sak ST 44/2020 utsettes – nasjonalparkstyret ber forvalter ta kontakt med Statskog for å fremskaffe dokumentasjon på om det foreligger godkjent bruksendring på Seisjø skogstue fra opprinnelige å være et skogshusvære i forbindelse med skogsdrift til utleiehytte.
- Nasjonalparkstyret delegerer til Arbeidsutvalget å behandle dispensasjonssøknaden.

Forvalters opprinnelige tilrådning

Med hjemmel i verneforskriften for Blåfjella-Skjækerfjella/Låarte-Skæhkere Nasjonalpark fastsatt ved kongelig resolusjon av 17. desember 2004 har Nasjonalparkstyret fattet følgende vedtak:

- Driftsplanen for Statskog SF Seisjødalen utleiehytter, Gnr/Bnr 82/1 legges til grunn for dispensasjoner for eiendommens aktivitet i Blåfjella-Skjækerfjella / Låarte-Skæhkere nasjonalpark.
- Det gis dispensasjon fra verneforskriften § 3 pkt. 2.3 a) for uttak av trevirke til ved til eget bruk og til utleiehytter på eiendommen.
- Det gis dispensasjon fra verneforskriften § 3 pkt. 6.3 b) for å benytte snøscooter i forbindelse med transport av trevirke i forbindelse med hogsten, og til transport av materialer og utstyr til utleiehyttene i forbindelse med tilsyn og vedlikehold og til transport / frakt til forberedelser og etterarbeid i forbindelse med utleie, jfr. beskrivelsen i driftsplanen.
- Dispensasjonene gjelder for ny kommunestyreperiode 2015-2019, fra 18.11.15 fram til 31.12.2019.
- Dispensasjonen gjelder for følgende forhold:
  - <u>Inntil 8 kubikk</u> uttak av trevirke hvert år.
  - <u>Inntil 4 dg</u> transportering av trevirke i nærheten utleiehyttene, jfr. vedlagt kart.
  - <u>Inntil 11 turer</u> for transport med snøscooter samlet for all aktivitet med utleiehyttene - for frakt av utstyr, tilsyn og vedlikehold og til forberedelser og etterarbeid i forbindelse med utleie.
  - Gjelder for egen ansatt eller innleid personell/entreprenør.
- Tillatelsen gjelder for kjøring på snødekt mark til og med 15. april hvert år.
- Tillatelsen gjelder bare for den delen av kjøretraséen og hogsten som befinner seg innenfor nasjonalparkens grenser.
- Tillatelsen gjelder ikke i forhold til motorferdselloven og forskrift gitt i medhold av denne.
- Det skal føres kjørebok *for hvert år*.
- Kjører skal, <u>før turen starter</u>, notere dato for turstart i kjøreboka.
  Utfylt kjørebok, denne tillatelsen og kart over godkjent trase skal medbringes under kjøreturen.

- Grunnlaget for dispensasjonen er driftsplanen der det beskrives et næringsmessig behov. Derfor kreves det en enkel rapport som inneholder opplysninger om antall utleiedøgn og persondøgn på utleiehyttene.
- Kjøreboka og utleierapport *for hvert år* skal returneres
  Nasjonalparkstyret v/Nasjonalparkforvalter,
  Postboks 2600, 7734 Steinkjer,
  innen 1. juni hvert år.
- Ny kjørebok for neste sesong vil bli utsendt når kjørebok for inneværende år er innsendt.

Utvalg	Utvalgssak	Møtedato
Blåfjella/Skjækerfjella-Lierne nasjonalparkstyre	45/2020	24.11.2020

ST 45/2020 NP-2020-45 Blåfjella-Skjækerfjella nasjonalpark – driftsplan næringsvirksomhet – Statskog SF – Holden Gård

Dokumenter i saken:

1. ST-2020-45 vedlegg 1 – Blåfjella-Skjækerfjella nasjonalpark - driftsplan for næringsvirksomhet 2020 - 2024 – Statskog SF – Holden
2. ST-2020-45 vedlegg 2 – Blåfjella-Skjækerfjella nasjonalpark - driftsplan 2020 - 2024 – Statskog SF – Holden – slåttemyrer
3. ST-2020-45 vedlegg 3 – Blåfjella-Skjækerfjella nasjonalpark - driftsplan 2020 - 2024 – Statskog SF – Holden – kart over tunet
4. ST-2020-45 vedlegg 4 – Blåfjella-Skjækerfjella nasjonalpark - driftsplan 2020 - 2024 – Statskog SF – Holden – plankart
5. ST-2020-45 vedlegg 5 – Blåfjella-Skjækerfjella nasjonalpark - driftsplan 2020 - 2024 – Statskog SF – Holden – tilretteleggingstiltak
6. ST-2020-45 vedlegg 6 – Blåfjella-Skjækerfjella nasjonalpark - driftsplan 2020 - 2024 – Statskog SF – Holden – beite- og seteravtale

Behandling i møte:
Ingen kommentarer

Vedtak:
Med hjemmel i verneforskriften for Blåfjella-Skjækerfjella/Låarte-Skæhkere nasjonalpark fastsatt ved kongelig resolusjon av 17. desember 2004 har Nasjonalparkstyret fattet følgende vedtak:

- **Driftsplanen** for Holden Fjellgård, Gnr/Bnr 72/ **legges til grunn for dispensasjoner for** eiendommens aktivitet i Blåfjella-Skjækerfjella / Låarte-Skæhkere nasjonalpark.
- Det gis dispensasjon fra verneforskriften **§ 3 pkt. 1.3 e) oppføring av <u>midlertidig</u> sanketrøer om <u>sommeren</u>** for å holde husdyra nær gården til det er beitet ned der.
- Det gis dispensasjon fra verneforskriften **§ 3 pkt. 2.3 a) for uttak av trevirke** til ved til eget bruk og til utleiehytter på eiendommen, og til å bruke ryddesag for å holde gamle slåttemyrer/eng i hevd nært gården.
- Det gis dispensasjon fra verneforskriften **§ 3 pkt. 6.3 b) for å benytte snøscooter** i forbindelse med transport av trevirke i forbindelse med hogsten, og til transport av materialer og utstyr til fjellgården i forbindelse med tilsyn og vedlikehold og til transport / frakt til forberedelser og etterarbeid i forbindelse med setringen om sommeren, jfr. beskrivelsen i driftsplanen.
- Det gis dispensasjon fra verneforskriften **§ 3 pkt. 6.3 g) for å benytte traktor til slåtten på <u>innjorda,</u>** for å holde den i hevd, jfr. beskrivelsen i driftsplanen.
- Dispensasjonen gjelder for perioden 2020 – 2024, **fra 24. november 2020 og fram til 30. april 2024**.
- Dispensasjonen gjelder for følgende forhold:
    - <u>Inntil 12 kubikk</u> uttak av trevirke hvert år.
    - <u>Inntil 4 dg</u> uttransportering av trevirke i nærheten av gården.
    - <u>Inntil 26 turer</u> for transport med snøscooter samlet for all aktivitet inne på Holden; - for frakt av leietakere, utstyr, tilsyn og vedlikehold på vinterstid, og til forberedelser og etterarbeid i forbindelse med setringen.

    - Gjelder for godkjent leiekjører(e)
- Tillatelsen gjelder for kjøring på snødekt mark til og med **30. april hvert år**.
- Tillatelsen gjelder bare for den delen av kjøretraséen og hogsten som befinner seg innenfor nasjonalparkens grenser.
- Tillatelsen gjelder ikke i forhold til motorferdselloven og forskrift gitt i medhold av denne.
- Det skal føres kjørebok og sendes inn en enkel rapport ***for hvert år*.**
- Kjører skal, før turen starter, notere dato og klokkeslett for turstart i kjøreboka. Utfylt kjørebok skal medbringes under kjøreturen sammen med denne tillatelsen.
- Grunnlaget for dispensasjonen er driftsplanen der det beskrives et næringsmessig behov. Derfor kreves det en enkel rapport som inneholder opplysninger om **antall besøk – utleiedøgn- og persondøgn** på utleiehyttene.
- Kjøreboka og rapport ***for hvert år*** skal returneres Nasjonalparkstyret v/Nasjonalparkforvalter, Postboks 2600, 7734 Steinkjer, **innen 1. juni**.
- Ny kjørebok for neste sesong vil bli utsendt når kjørebok for inneværende år er innsendt.

Forvalters tilrådning:
Med hjemmel i verneforskriften for Blåfjella-Skjækerfjella/Låarte-Skæhkere nasjonalpark fastsatt ved kongelig resolusjon av 17. desember 2004 har Nasjonalparkstyret fattet følgende vedtak:

- **Driftsplanen** for Holden Fjellgård, Gnr/Bnr 72/ **legges til grunn for dispensasjoner for** eiendommens aktivitet i Blåfjella-Skjækerfjella / Låarte-Skæhkere nasjonalpark.
- Det gis dispensasjon fra verneforskriften **§ 3 pkt. 1.3 e) oppføring av midlertidig sanketrøer om sommeren** for å holde husdyra nær gården til det er beitet ned der.
- Det gis dispensasjon fra verneforskriften **§ 3 pkt. 2.3 a) for uttak av trevirke** til ved til eget bruk og til utleiehytter på eiendommen, og til å bruke ryddesag for å holde gamle slåttemyrer/eng i hevd nært gården.
- Det gis dispensasjon fra verneforskriften **§ 3 pkt. 6.3 b) for å benytte snøscooter** i forbindelse med transport av trevirke i forbindelse med hogsten, og til transport av materialer og utstyr til fjellgården i forbindelse med tilsyn og vedlikehold og til transport / frakt til forberedelser og etterarbeid i forbindelse med setringen om sommeren, jfr. beskrivelsen i driftsplanen.
- Det gis dispensasjon fra verneforskriften **§ 3 pkt. 6.3 g) for å benytte traktor til slåtten på innjorda,** for å holde den i hevd, jfr. beskrivelsen i driftsplanen.
- Dispensasjonen gjelder for perioden 2020 – 2024, **fra 24. november 2020 og fram til 30. april 2024**.
- Dispensasjonen gjelder for følgende forhold:
    - Inntil 12 kubikk uttak av trevirke hvert år.
    - Inntil 4 dg uttransportering av trevirke i nærheten av gården.
    - Inntil 26 turer for transport med snøscooter samlet for all aktivitet inne på Holden; - for frakt av leietakere, utstyr, tilsyn og vedlikehold på vinterstid, og til forberedelser og etterarbeid i forbindelse med setringen.
    - Gjelder for godkjent leiekjører(e)
- Tillatelsen gjelder for kjøring på snødekt mark til og med **30. april hvert år**.
- Tillatelsen gjelder bare for den delen av kjøretraséen og hogsten som befinner seg innenfor nasjonalparkens grenser.
- Tillatelsen gjelder ikke i forhold til motorferdselloven og forskrift gitt i medhold av denne.
- Det skal føres kjørebok og sendes inn en enkel rapport ***for hvert år*.**
- Kjører skal, før turen starter, notere dato og klokkeslett for turstart i kjøreboka. Utfylt kjørebok skal medbringes under kjøreturen sammen med denne tillatelsen.

- Grunnlaget for dispensasjonen er driftsplanen der det beskrives et næringsmessig behov. Derfor kreves det en enkel rapport som inneholder opplysninger om **antall besøk – utleiedøgn- og persondøgn** på utleiehyttene.
- Kjøreboka og rapport ***for hvert år*** skal returneres Nasjonalparkstyret v/Nasjonalparkforvalter, Postboks 2600, 7734 Steinkjer, **innen 1. juni**.
- Ny kjørebok for neste sesong vil bli utsendt når kjørebok for inneværende år er innsendt.

Utvalg	Utvalgssak	Møtedato
Blåfjella/Skjækerfjella-Lierne nasjonalparkstyre	46/2020	24.11.2020

ST 46/2020 NP-2020-46 Lierne nasjonalpark – søknad om oppføring av uthus ved Leifhytta – Knut Georg Sandvik

Dokumenter i saken:

1. ST-2020-46 vedlegg 1 - Lierne nasjonalpark - søknad om riving og oppføring av nytt uthus ved Leifhytta – Knut Georg Sandvik 251020
2. ST-2020-46 vedlegg 2 - Lierne nasjonalpark – tegninger av nytt uthus ved Leifhytta – Knut Georg Sandvik 251020

Behandling i møte:
Ingen kommentarer

Vedtak:
Med hjemmel i naturmangfoldlovens § 48 (Jf. § 4 Generelle dispensasjonsbestemmelser i verneforskriften for Lierne/Lijre nasjonalpark har Blåfjella-Skjækerfjella-Lierne nasjonalparkstyre fattet følgende vedtak:

- Knut Georg Sandvik gis tillatelse til å rive gammelt uthus ved Leifhytta
    - Rivningsavfall som ikke kan benyttes som ved på Leifhytta skal fraktes ut av nasjonalparken og deponeres på godkjent gjenvinningsanlegg
- Knut Georg Sandvik gis tillatelse til å bygge nytt uisolert uthus som erstatning for det som skal rives. Nytt uthus skal være i henhold til tegninger lagt ved søknaden, areal på 15,9 m^2 med en platting på 6,1 m^2 under et takutstikk (se fig. 1).
    - Areal av uthus måles på utvending reisverk/utvendig svill
    - Areal av platting måles som det faktiske arealet plattingen dekker (ytterkant av platting)
- Søker må påberegne seg at det vil bli gjennomført tilsyn for å kontrollere at vilkårene i dispensasjonen er fulgt
- Det må søkes særskilt om dispensasjon fra vernebestemmelsene ved behov for motoriserte kjøretøy for transport av bygningsmaterialer og utstyr. Søknaden må beskrive omfanget. **Det vil ikke bli gitt tillatelse til barmarkskjøring.**
- **Før oppstart må tiltaket godkjennes av Lierne kommune i forhold til plan- og bygningslov. Kopi av godkjennelse sendes Blåfjella-Skjækerfjella-Lierne nasjonalparkstyre før tiltaket igangsettes.**

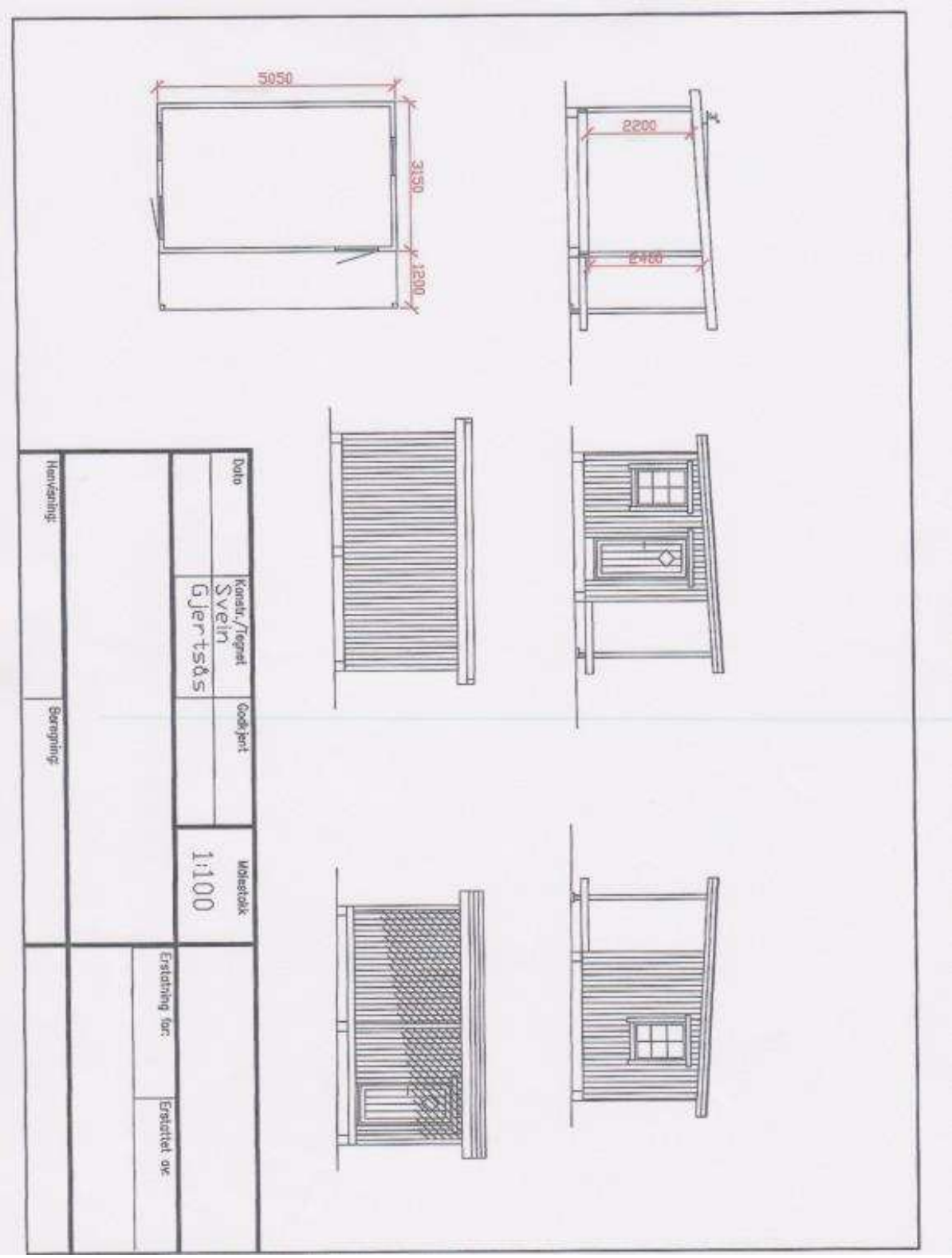

Fig. 1: Tegninger over omsøkt uthus ved Leifhytta

Forvalters tilrådning:
Med hjemmel i naturmangfoldlovens § 48 (Jf. § 4 Generelle dispensasjonsbestemmelser i verneforskriften for Lierne/Lijre nasjonalpark har Blåfjella-Skjækerfjella-Lierne nasjonalparkstyre fattet følgende vedtak:

- Knut Georg Sandvik gis tillatelse til å rive gammelt uthus ved Leifhytta

    - Rivningsavfall som ikke kan benyttes som ved på Leifhytta skal fraktes ut av nasjonalparken og deponeres på godkjent gjenvinningsanlegg
- Knut Georg Sandvik gis tillatelse til å bygge nytt uisolert uthus som erstatning for det som skal rives. Nytt uthus skal være i henhold til tegninger lagt ved søknaden, areal på 15,9 m^2 med en platting på 6,1 m^2 under et takutstikk (se fig. 1).
    - Areal av uthus måles på utvending reisverk/utvendig svill
    - Areal av platting måles som det faktiske arealet plattingen dekker (ytterkant av platting)
- Søker må påberegne seg at det vil bli gjennomført tilsyn for å kontrollere at vilkårene i dispensasjonen er fulgt
- Det må søkes særskilt om dispensasjon fra vernebestemmelsene ved behov for motoriserte kjøretøy for transport av bygningsmaterialer og utstyr. Søknaden må beskrive omfanget. **Det vil ikke bli gitt tillatelse til barmarkskjøring.**
- **Før oppstart må tiltaket godkjennes av Lierne kommune i forhold til plan- og bygningslov. Kopi av godkjennelse sendes Blåfjella-Skjækerfjella-Lierne nasjonalparkstyre før tiltaket igangsettes.**

Utvalg	Utvalgssak	Møtedato
Blåfjella/Skjækerfjella-Lierne nasjonalparkstyre	47/2020	24.11.2020

ST 47/2020 NP-2020-47 Flere verneområder – omdisponering av midler

Dokumenter i saken:

1. ST-2020-47 vedlegg 1 Blåfjella-Skjækerfjella nasjonalpark-Lierne nasjonalparkstyre - møteprotokoll 20. april 2020

Behandling i møte:
Bente Estil – foreslår at det settes av kr 100 000,- fra prosjekt M1806 til studietur i 2021. Midlene overføres Lierne Nasjonalparksenter slik at de allerede nå i 2020 kan starte planleggingen av studieturen. Forslag til nytt kulepunkt:

- Lierne Nasjonalparksenter – starte planleggingen av studietur – kr 100 000,- som tas av prosjekt M1806

Votering:

- Forvalters tilrådning med tilleggsforslag fra Bente Estil 9 stemmer
- Forvalters tilrådning 0 stemmer

Vedtak:
Blåfjella-Skjækerfjella-Lierne nasjonalparkstyre omfordeler midler på prosjekt M1835 og M1847 til:

- Harbakvollen Seterlag - ferdigstillelse av bru over Skjækra kr 20 000,- tas fra prosjekt M1847 (kr 5 000,-) og prosjekt M1835 (kr 15 000,-)
- Harbakvollen Seterlag – innkjøp av materialer for forsterking av kjøretrasé inn til Harbakvollen – kr 75 000,- som tas fra prosjekt M1835
- Lierne Nasjonalparksenter – prosjektering for oppgradering av hovedinnfallsportene i tråd med ny designmanual og implementering av besøksstrategi etter nærmere avtale med nasjonalparkforvalter – kr 100 000,- som tas fra prosjekt M1835
- Snåsa fjellstyre – revidering av båtplan – kr 10 000,- som tas fra prosjekt M1835
- Fjellstyrene i Lierne – revidering av båtplan – kr 10 000,- som tas fra prosjekt M1835
- Lierne Nasjonalparksenter – starte planleggingen av studietur – kr 100 000,- som tas av prosjekt M1806

Forvalters tilrådning:
Blåfjella-Skjækerfjella-Lierne nasjonalparkstyre omfordeler midler på prosjekt M1835 og M1847 til:

- Harbakvollen Seterlag - ferdigstillelse av bru over Skjækra kr 20 000,- tas fra prosjekt M1847 (kr 5 000,-) og prosjekt M1835 (kr 15 000,-)
- Harbakvollen Seterlag – innkjøp av materialer for forsterking av kjøretrasé inn til Harbakvollen – kr 75 000,- som tas fra prosjekt M1835
- Lierne Nasjonalparksenter – prosjektering for oppgradering av hovedinnfallsportene i tråd med ny designmanual og implementering av besøksstrategi etter nærmere avtale med nasjonalparkforvalter – kr 100 000,- som tas fra prosjekt M1835
- Snåsa fjellstyre – revidering av båtplan – kr 10 000,- som tas fra prosjekt M1835
- Fjellstyrene i Lierne – revidering av båtplan – kr 10 000,- som tas fra prosjekt M1835

Utvalg	Utvalgssak	Møtedato
Blåfjella/Skjækerfjella-Lierne nasjonalparkstyre	48/2020	24.11.2020

ST 48/2020 NP-2020-48 Blåfjella-Skjækerfjella-Lierne nasjonalparkstyre – jobbe for enda en forvalterstilling

Dokumenter i saken:

1. NP-styremøte 24. november 2020 - møteprotokoll fra møte i Arbeidsutvalget 9. november 2020

Behandling i møte:

Bjørn Iversen – foreslår nytt kulepunkt seks:

- Nasjonalparkstyret ber Arbeidsutvalget om å utarbeide et kunnskapsnotat som utgangspunkt for det videre arbeidet med å få satt av midler til enda en forvalterstilling for Blåfjella-Skjækerfjella-Lierne nasjonalparkstyre.

Votering:

- Forvalters tilrådning med tilleggsforslag fra Bjørn Iversen 9 stemmer
- Forvalters tilrådning 0 stemmer

Vedtak:

- Nasjonalparkstyret sender en henvendelse til Klima- og miljødepartementet der nasjonalparkstyret ber om at det settes av midler til enda en forvalterstilling for Blåfjella-Skjækerfjella-Lierne nasjonalparkstyre.
- Primært bør det settes av midler når Regjeringen legger frem revidert statsbudsjett i mai 2021, sekundært settes det av midler i statsbudsjettet for 2022.
- Det tas kontakt med Byrkije/Børgefjell nasjonalparkstyre med tanke på at ekstra forvalterressurs bør være tilgjengelig for begge nasjonalparkstyrene.
- Nasjonalparkstyret sender en henvendelse til kommunene Lierne, Grong, Snåsa, Steinkjer og Verdal, samt Trøndelag fylkeskommune, der styret ber kommunene om å jobbe politisk gjennom sine kanaler for å få gjennomslag for kravet om enda en forvalterstilling.
- Utforming av endelig brev til Klima- og miljødepartementet og brev til berørte kommuner og fylkeskommunen, samt videre kontakt opp mot Byrkije/Børgefjell nasjonalparkstyre delegerer ned til Arbeidsutvalget
- Nasjonalparkstyret ber Arbeidsutvalget om å utarbeide et kunnskapsnotat som utgangspunkt for det videre arbeidet med å få satt av midler til enda en forvalterstilling for Blåfjella-Skjækerfjella-Lierne nasjonalparkstyre.

Arbeidsutvalgets tilrådning

- Nasjonalparkstyret sender en henvendelse til Klima- og miljødepartementet der nasjonalparkstyret ber om at det settes av midler til enda en forvalterstilling for Blåfjella-Skjækerfjella-Lierne nasjonalparkstyre.
- Primært bør det settes av midler når Regjeringen legger frem revidert statsbudsjett i mai 2021, sekundært settes det av midler i statsbudsjettet for 2022.
- Det tas kontakt med Byrkije/Børgefjell nasjonalparkstyre med tanke på at ekstra forvalterressurs bør være tilgjengelig for begge nasjonalparkstyrene.

- Nasjonalparkstyret sender en henvendelse til kommunene Lierne, Grong, Snåsa, Steinkjer og Verdal, samt Trøndelag fylkeskommune, der styret ber kommunene om å jobbe politisk gjennom sine kanaler for å få gjennomslag for kravet om enda en forvalterstilling.
- Utforming av endelig brev til Klima- og miljødepartementet og brev til berørte kommuner og fylkeskommunen, samt videre kontakt opp mot Byrkije/Børgefjell nasjonalparkstyre delegerer ned til Arbeidsutvalget

Utvalg	Utvalgssak	Møtedato
Blåfjella/Skjækerfjella-Lierne nasjonalparkstyre	49/2020	24.11.2020

ST 49/2020 Eventuelt

1. **Møteplan 2021**

Møteplan for Blåfjella-Skjækerfjella-Lierne nasjonalparkstyre 2021:

- 10. mars 2021
- 9. juni 2021
- 8. september 2021
- 1. desember 2021

Neste møte i Arbeidsutvalget:

- 18. desember 2020

2. **Delegering av myndighet til Arbeidsutvalget – behandling av søknader om plattinger i Skjækra landskapsvernområde**

Med bakgrunn i brev datert 26. oktober 2020 vedrørende plattinger i Skjækra landskapsvernområde har de første søknadene om godkjenning av plattinger etter verneforskriften blitt innsendt. Hytteeierne har frist til 31. desember 2020 med å sende inn søknader, så det vil komme inn flere frem til da. Fristen kan bli utvidet.

I nevnte brev er det signalisert at hytteeiere som har bygd plattinger etter de bestemmelsene de er blitt veiledet av fra kommunene vil få godkjenning. Det vil være uhensiktsmessig at nasjonalparkstyret skal bruke mye tid og ressurser på slike saker og fungerende nasjonalparkforvalter foreslår å delegere denne myndigheten til Arbeidsutvalget

Vedtak:

- Nasjonalparkstyret delegerer til Arbeidsutvalget å behandle dispensasjonssøknader om godkjenning/oppføring av plattinger med bakgrunn i brev til hytteeierne i Skjækra landskapsvernområde datert 26. oktober 2020.

Forvalters tilrådning:

- Nasjonalparkstyret delegerer til Arbeidsutvalget å behandle dispensasjonssøknader om godkjenning/oppføring av plattinger med bakgrunn i brev til hytteeierne i Skjækra landskapsvernområde datert 26. oktober 2020.

Gunnar Børøsund
Infanterivegen 55
7713 Steinkjer

MOTTATT
30 NOV. 2020
20/13819
Fylkesmannen i Trøndelag

Nasjonalparkforvaltningen
Postboks 2600
7734 Steinkjer

Steinkjer 28.11.2020

Søknad platting og fasadeendring.

Viser til brev datert 26.10.2020 – *Brev til hytteeierne i Skjækra landskapsvernområde – Plattinger og forbehold opp mot verneforskriften.*

På bakgrunn av dette brev, vil jeg med dette søk om å få godkjent plattinger bygd i perioden 2017 – 2019. Vedlagt ligger tegninger og bilder av det som er gjort.

Vil også samtidig søke om fasadeendring av fasade øst. I dag er det et vindu med mål 140x110. Vi ønsker å endre dette til 2 vindu à 110x120. legger ved de tegninger jeg har av gammel fasade og tegning av hvordan det blir med nye vindu.

Søknaden gjelder for hytte i Snåsa kommune med Gnr.80 Bnr.1 Festenr.1

Eiere: Gunnar og Marit Børøsund

Med hilsen
Gunnar Børøsund

FASADE ØST

STØRST HØYDE FRA TOPP PLATTING TIL TERRENG: 14 cm

FASADE ØST



FASADE NORD

STØRST HØYDE FRA TOPP PLATTING TIL TERRENG: 15 cm



FASADE NORD

FASADE SØR

STØRST HØYDE FRA TOPP PLATTING TIL TERRENG: 27cm

FASADE SØR



PLATTING

STØRST HØYDE FRA TOPP PLATTING TIL TERRENG: 35 cm

PLATTING

VEDBOD/SKJULL

AGREGATHUS

HUNDEGÅRD

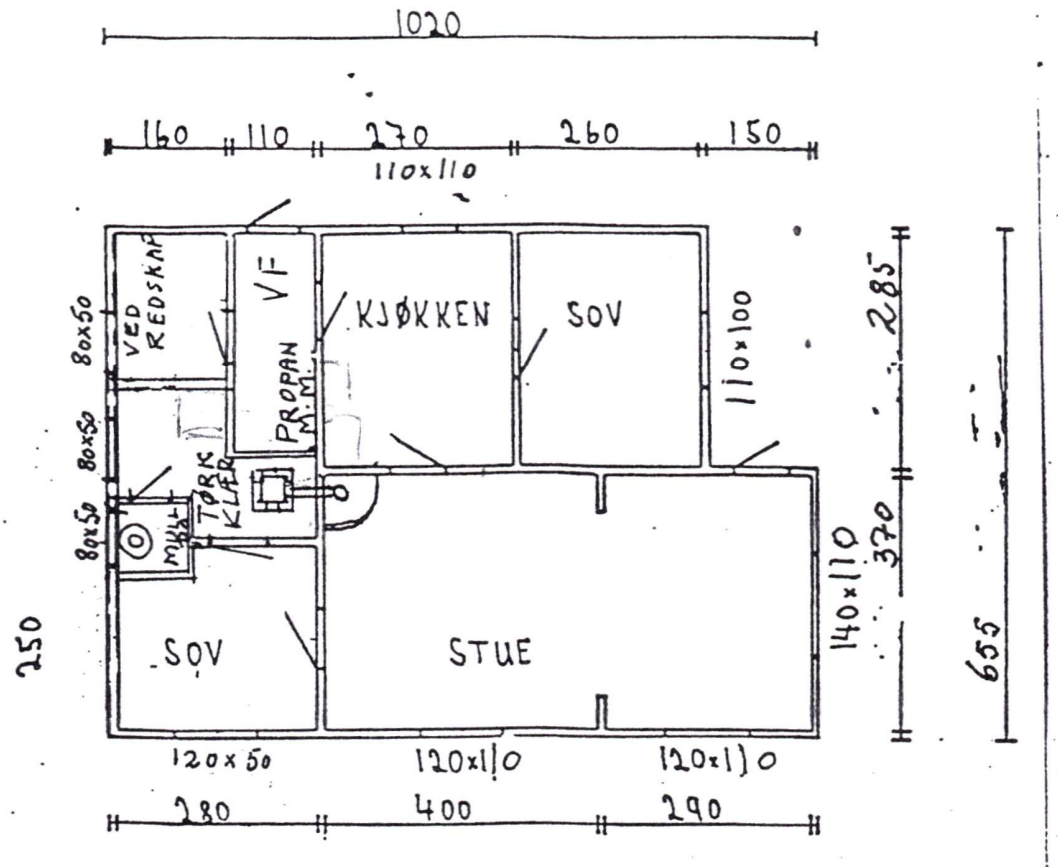

PLAN AV HYTTE

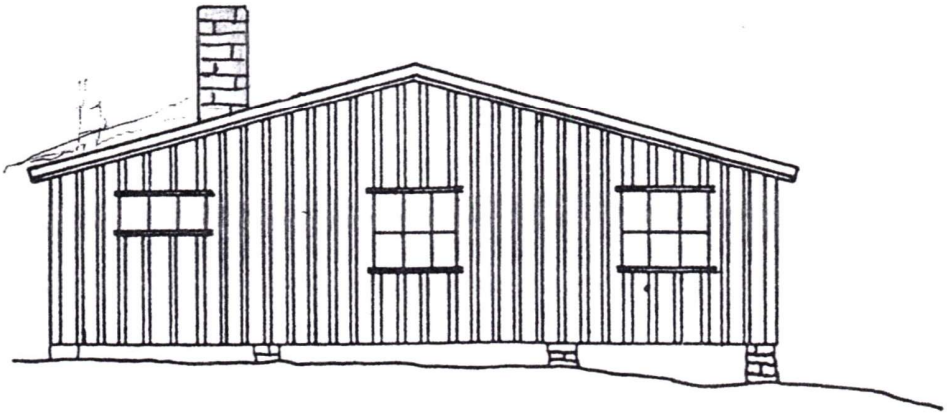

FASADE SYD

MÅL 1:100

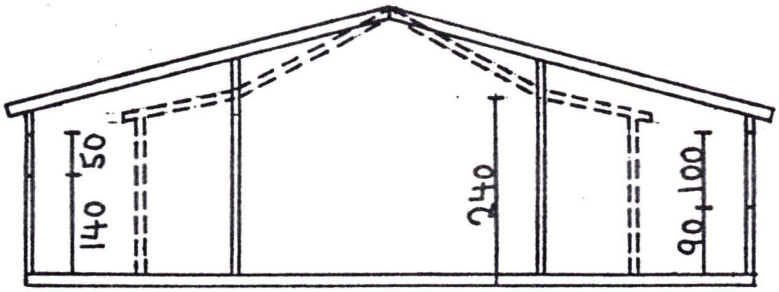

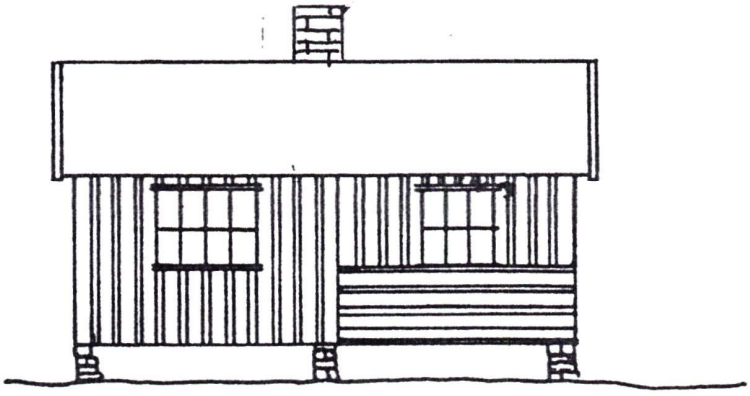

FASADE ØST

1:100

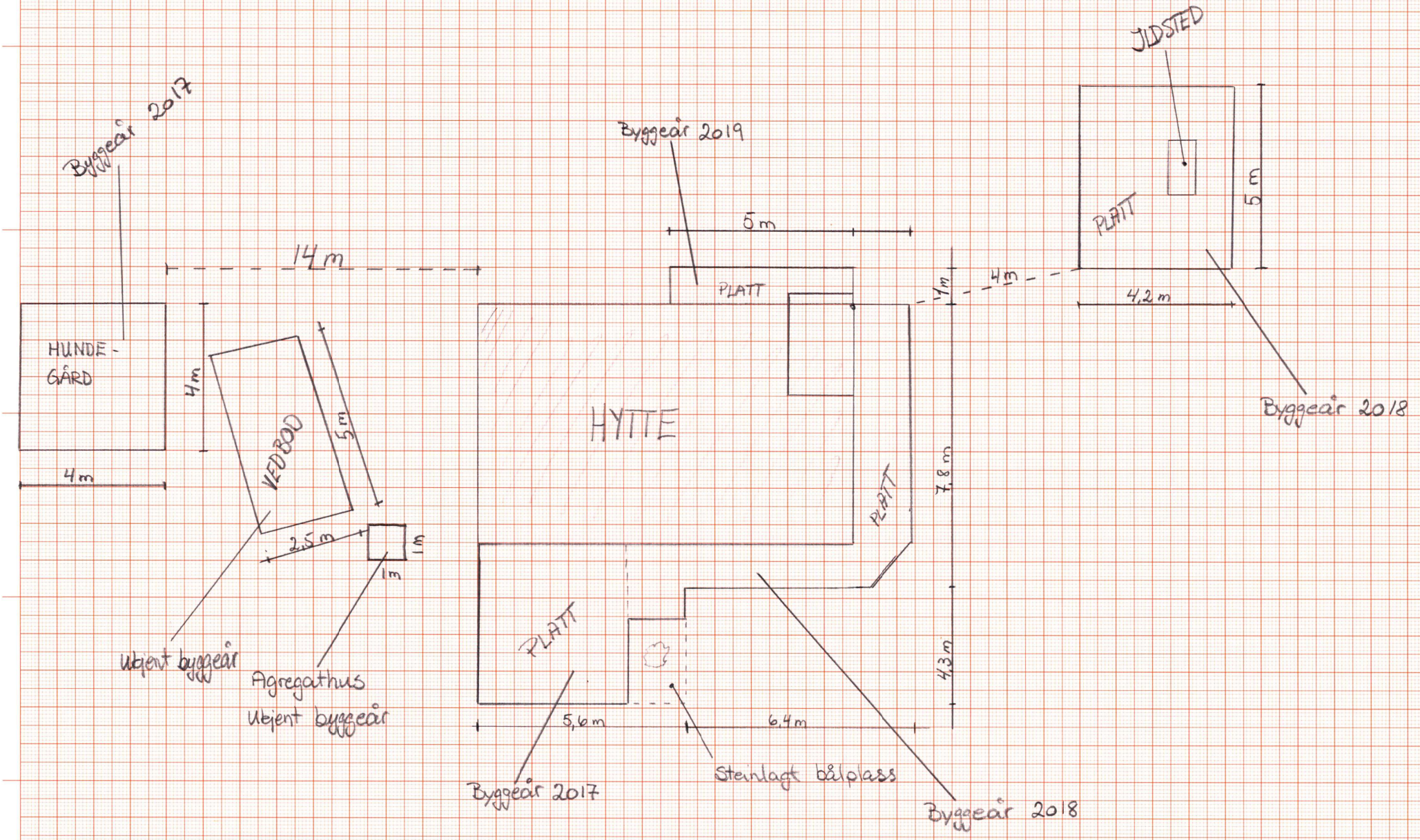
Byggeår 2017
HUNDE-
GÅRD
4m
4m
14m
VEDBOD
5m
2,5m
1m
1m
Ukjent byggeår
Agregathus
Ukjent byggeår
Byggeår 2019
5m
PLATT
HYTTE
PLATT
PLATT
1m
7,8m
4,3m
5,6m
6,4m
Byggeår 2017
Steinlagt bålplass
Byggeår 2018
4m
JULSTED
PLATT
5m
4,2m
Byggeår 2018

FASADEENDRING VINDU FRA 1 stk 140 x 110 TIL 2 stk 110 x 120

FASADE ØST

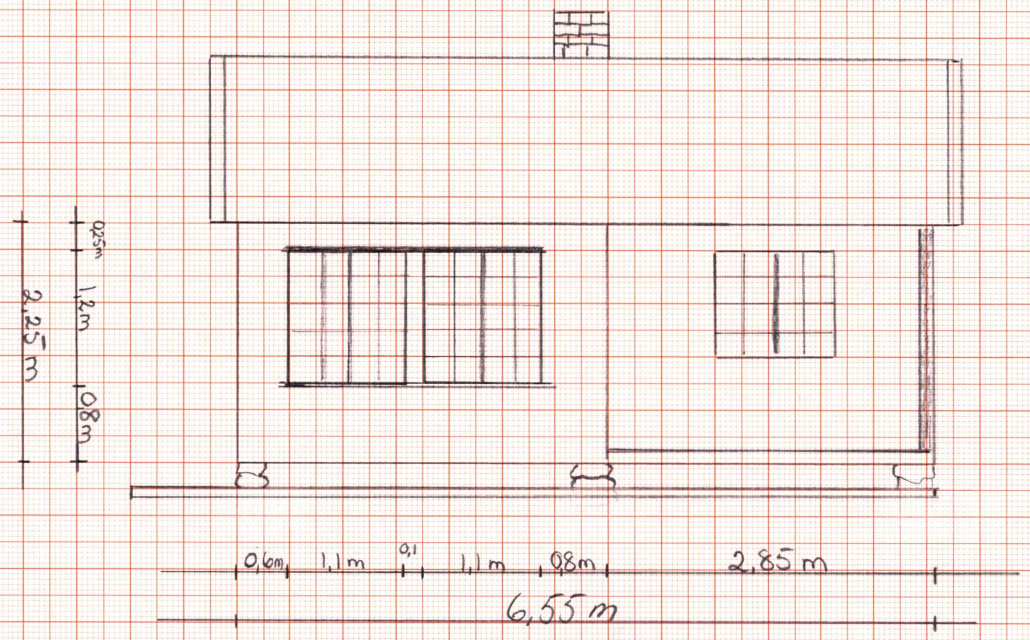

Blåfjella-Skjækerfjella-Lierne nasjonalparkstyre

Låarte-Skæhkeren -Lijre nasjonal-paarhkeståvroe

Besøksadresse
Heggvollveien 6
7882 Nord

Postadresse
Nasjonalparkforvaltningen
Postboks 2600
7734 Steinkjer

Kontakt
Sentralbord: +47 74 16 80 00
Direkte: +47 906 64 724 +47 74 16 80 66
E-post: fmtliha@fylkesmannen.no
http://nasjonalparkstyre.no/Blafjella

Gunnar Børøsund
Infanterivegen 55
7713 Steinkjer

Saksbehandler **Inge Hafstad** **Vår ref.** **2020/13819** **Deres ref.** **Dato** **18.12.2020**

AU-2020-21 Skjækra landskapsvernområde - godkjenning av platting og fasadeendring Skjækervatnet 23 - Gunnar Børøsund

Utvalg	Utvalgssak	Møtedato
Arbeidsutvalget for Blåfjella/Skjækerfjella-Lierne nasjonalparkstyre	21/2020	18.12.2020

AU-2020-21 Saksframlegg
Skjækra landskapsvernområde – søknad om godkjenning av platting – Marit og Gunnar Børøsund

Arbeidsutvalget for Blåfjella-Skjækerfjella-Lierne nasjonalparkstyre behandlet sak AU 21/2020 under sitt møte på Snåsa Hotell fredag den 18. desember 2020.

Arbeidsutvalget fattet følgende vedtak:
Med hjemmel i verneforskriften for Skjækra/Skæhkerenjohke landskapsvernområde, og med delegert myndighet fra nasjonalparkstyret den 24. november 2020 i sak NP-2020-49, punkt 2, har arbeidsutvalget for Blåfjella-Skjækerfjella-Lierne nasjonalparkstyre fattet følgende vedtak:

- Med hjemmel i verneforskriftens § 3, punkt 1.3a **gis Marit og Gunnar Børøsund tillatelse** til oppføring av platting i tilknytning til hytte med Gnr/Bnr/Fnr 80/1/1 i Snåsa kommune.
- Plattingens størrelse er på 49,65 m^2, og utformingen av plattingen som ligger inntil hytta skal være i henhold til fig. 1.
    - Areal av platting måles som det faktiske arealet plattingen dekker (ytterkant av platting).
- Med hjemmel i verneforskriftens § 3, punkt 1.3a **gis Marit og Gunnar Børøsund tillatelse** til opparbeidelse av steinlagt bålplass på 3,7 m2 i tilknytning til hytte med Gnr/Bnr/Fnr 80/1/1 i Snåsa kommune.
    - Utformingen og plassering av den steinlagte bålplassen skal være i henhold til fig. 1.

- Med hjemmel i verneforskriftens § 3, punkt 1.3a **avslås Marit og Gunnar Børøsund sin søknad** om godkjenning av frittstående platting med ildsted på 21,0 m^2 i tilknytning til hytte med Gnr/Bnr/Fnr 80/1/1 i Snåsa kommune.
    - Oppført frittstående platting med ildsted på 21,0 m^2 skal rives og rivningsavfall som ikke kan benyttes som ved skal fraktes ut av Skjækra landskapsvernområde og leveres på godkjent avfallsmottak.
    - **Frist for riving og uttransportering av rivningsavfall settes til 31. desember 2021.**
- Med hjemmel i verneforskriftens § 3, punkt 1.3a **gis Marit og Gunnar Børøsund tillatelse** til fasadeendring av fasade øst ved at eksisterende vindu på 140 cm x 110 cm erstattes med to vinduer á 110 cm x 120 cm (se fig. 2).
- Søker må påberegne seg at det vil bli gjennomført tilsyn for å kontrollere at vilkårene i dispensasjonen er fulgt.
- **Tiltaket skal vurderes/godkjennes av Snåsa kommune i forhold til plan- og bygningslov. Kopi av kommunens skriftlige vurdering/godkjennelse sendes Blåfjella-Skjækerfjella-Lierne nasjonalparkstyre.**

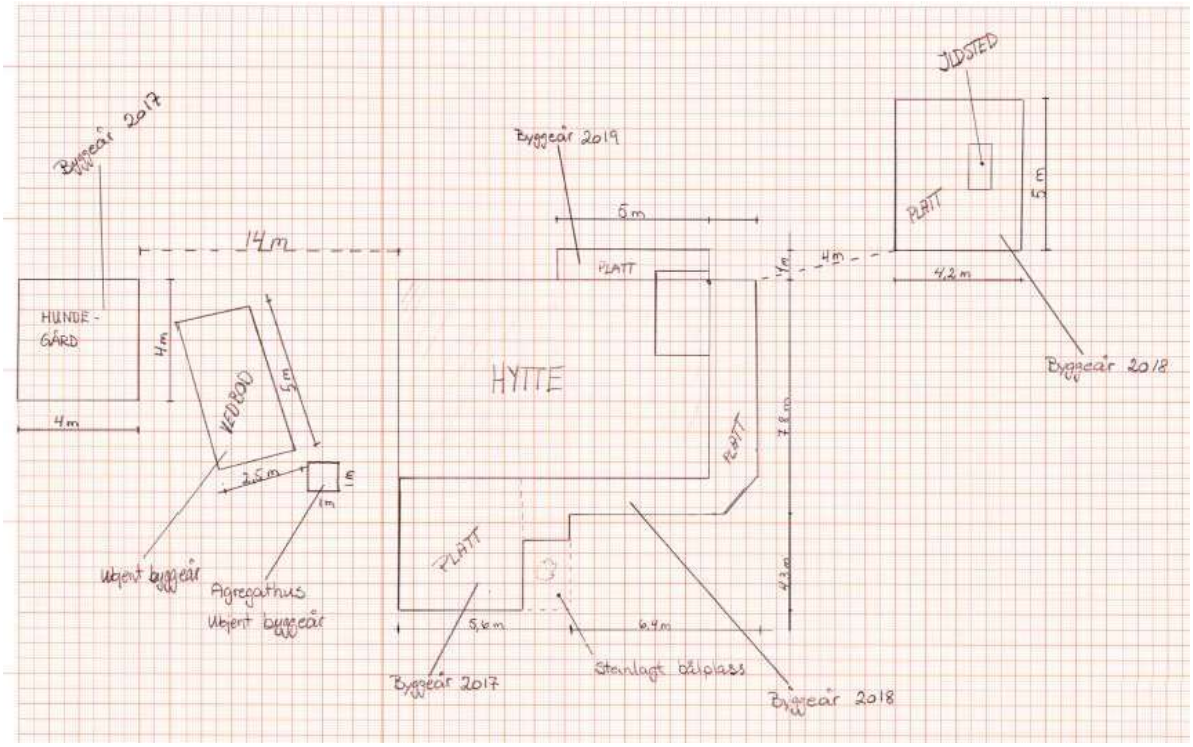

Fig. 1: Målsatt situasjonskart over omsøkt plattinger ved hytte med Gnr/Bnr/Fnr 80/1/1 i Snåsa kommune.

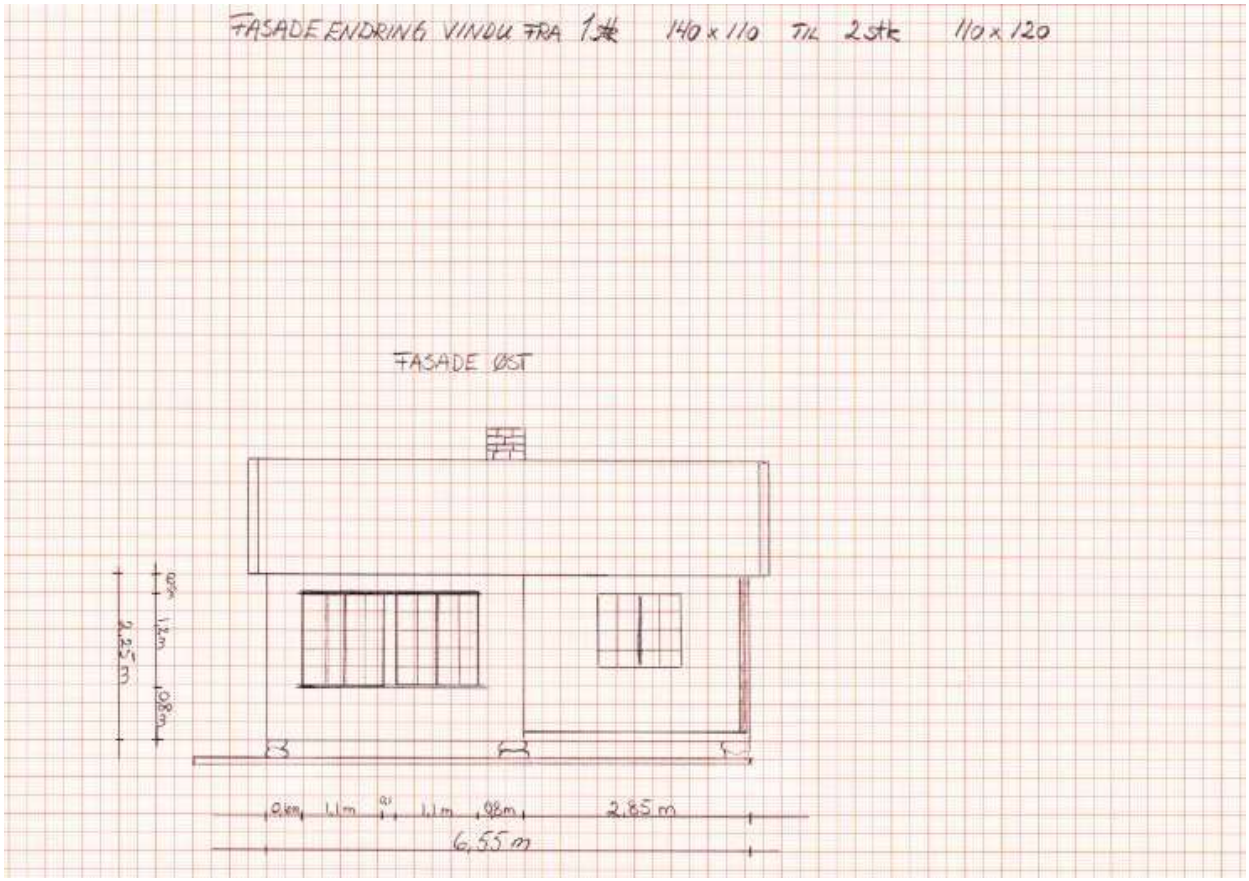

Fig. 2: Målsatt situasjonskart over omsøkt fasadeendring av fasade øst ved hytte med Gnr/Bnr/Fnr 80/1/1 i Snåsa kommune.

Andre forhold

- Det gjøres oppmerksom på at denne tillatelsen er hjemlet i naturmangfoldloven og forskrift om vern av Skjækra landskapsvernområde og gjelder bare for forholdet til verneforskriften.
- Tillatelsen gjelder ikke i forhold til plan- og bygningsloven.
- Kommunal vurdering/godkjenning etter plan- og bygningsloven må også innhentes.

Klagerett

I medhold av forvaltningslovens kap. VI er det klagerett på vedtaket. Eventuell klage skal stiles til Miljødirektoratet, 7485 Trondheim, og sendes Blåfjella-Skjækerfjella-Lierne nasjonalparkstyre, Postboks 2600, 7734 Steinkjer innen 3 (tre) uker fra mottakelsen av dette brevet.

Med hilsen

Inge Hafstad
Fungerende nasjonalparkforvalter

Dette dokumentet er elektronisk godkjent og har derfor ingen underskrift

Vedlegg:

1. Saksfremlegg til møte 18. desember 2020 – AU 21/2020 – AU-2020-21 Skjækra landskapsvernområde – søknad om godkjenning av platting og fasadeendring – Marit og Gunnar Børøsund

Kopi til:

Skæhkere sijte	v/ Mathis Ivan Hætta, Heiavegen 55	7760	SNÅSA
Statskog SF	Postboks 63 Sentrum	7801	NAMSOS
Naturvernforbundet i Trøndelag	Sandgata 30	7012	TRONDHEIM
Sametinget / Sámediggi	Ávjovárgeaidnu 50	9730	KARASJOK
Statens naturoppsyn	Postboks 5672 Torgard	7485	TRONDHEIM
Snåasen Tjïelte/ Snåsa kommune	Sørsivegen 6	7760	SNÅSA
Fylkesmannen i Trøndelag	Postboks 2600	7734	STEINKJER
Miljødirektoratet	Postboks 5672 Torgarden	7485	TRONDHEIM
Trøndelag politidistrikt	Postboks 2475 Torgarden	7005	TRONDHEIM
Trøndelag fylkeskommune	Fylkets hus, Postboks 2560	7735	STEINKJER

Vedlegg

AU-2020-21 Saksframlegg
Skjækra landskapsvernområde – søknad om godkjenning av platting – Marit og Gunnar Børøsund

Dokumenter i saken:

1. AU-2020-21 vedlegg 1 – søknad om oppføring av platting – Marit og Gunnar Børøsund 281120
2. Brev fra nasjonalparkstyret til hytteeierne i Skjækra LVO – 261020
3. Møteprotokoll NP-styremøte 24. november 2020

Bakgrunn
Nasjonalparkstyret sendte den 26. oktober 2020 ut et brev til alle hytteeierne i Skjækra landskapsvernområde med informasjon om forholdet med plattinger opp mot verneforskriften. Det skal søkes om dispensasjon fra verneforskriften for Skjækra LVO for bygging av platting, selv om det er innenfor eller utenfor de kommunale bestemmelsene. Alle hytteeierne som har bygd platting etter vernetidspunktet i 2004 ble derfor bedt om å søke dispensasjon for å få godkjent sine plattinger. Frist for innsendelse av søknad ble satt til 31. desember 2020.

Under møte i nasjonalparkstyret den 24. november d.å. fattet styret vedtak i sak ST 49/2020, punkt 2 under eventuelt om å delegere myndighet til arbeidsutvalget om behandling av søknader om oppføring av plattinger med bakgrunn i brev datert 26. oktober 2020.

Nasjonalparkstyrets vedtak:
Nasjonalparkstyret delegerer til Arbeidsutvalget å behandle dispensasjonssøknader om godkjenning/oppføring av plattinger med bakgrunn i brev til hytteeierne i Skjækra landskapsvernområde datert 26. oktober 2020.

Med bakgrunn i brevet fra nasjonalparkstyret søkte Marit og Gunnar Børøsund i brev datert den 28. november 2020 om godkjenning av platting til hytte med Gnr/Bnr/Fnr 80/1/1 i Snåsa kommune. I søknaden opplyses det om at det ble bygd plattinger i tilknytning til hytta i perioden 2017 – 2019. Søker har lagt ved målsatte situasjonskart med plassering av plattingene i forhold til hytta, og bilder av hytta med plattingene. Målene på plattingen med høyde over bakken er oppført i søknaden.

Ifølge søknaden er plattingenes areal på til sammen 70,64 m^2, fordelt på en platting som ligger inntil hyttas sør- og østvegg på til sammen 44,64 m^2, en platting ved nordveggen på 5 m^2, samt en frittstående platting med ildsted på 21 m^2 (se fig. 1). I tillegg er det opparbeidet en steinlagt bålplass på 3,7 m^2. Høyden på plattingene varierer fra 0,14 m til 0,35 m over bakken (se vedlagte søknad). Det søkes også om fasadeendring på hyttas østvegg. Det søkes om å få endre fasaden ved å bytte ut dagens vindu på 140 cm x 110 cm til to vinduer á 110 cm x 120 cm (se fig. 2).

Det er også oppført en hundegård på 16 m^2 i 2017, og en vedbod på 12,5 m^2 og et aggregatskjul på 1,0 m^2, de to sistnevnte med ukjent byggeår. Ingen av disse bygningene/anleggene er, så langt fungerende nasjonalparkforvalter har kunnskap om, omsøkt i forhold til verneforskriften.

Fungerende nasjonalparkforvalter anser søknaden fra Marit og Gunnar Børøsund også som en søknad om oppføring av hundegård, vedbod og aggregatskjul. Denne delen av søknaden er ikke delegert ned til arbeidsutvalget, og må behandles av nasjonalparkstyret. Fungerende nasjonalparkforvalter vil legge frem saken under nasjonalparkstyrets neste møte som er berammet i mars 2021.

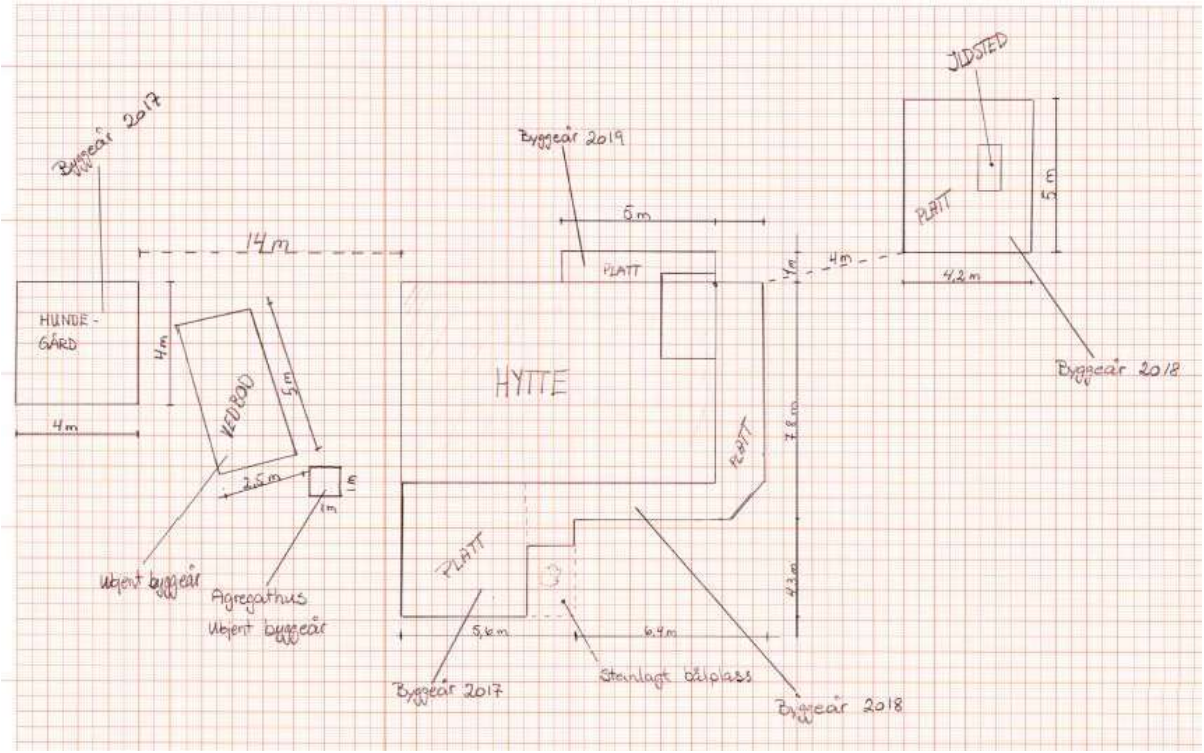

Fig. 1: Målsatt situasjonskart over omsøkt plattinger ved hytte med Gnr/Bnr/Fnr 80/1/1 i Snåsa kommune.

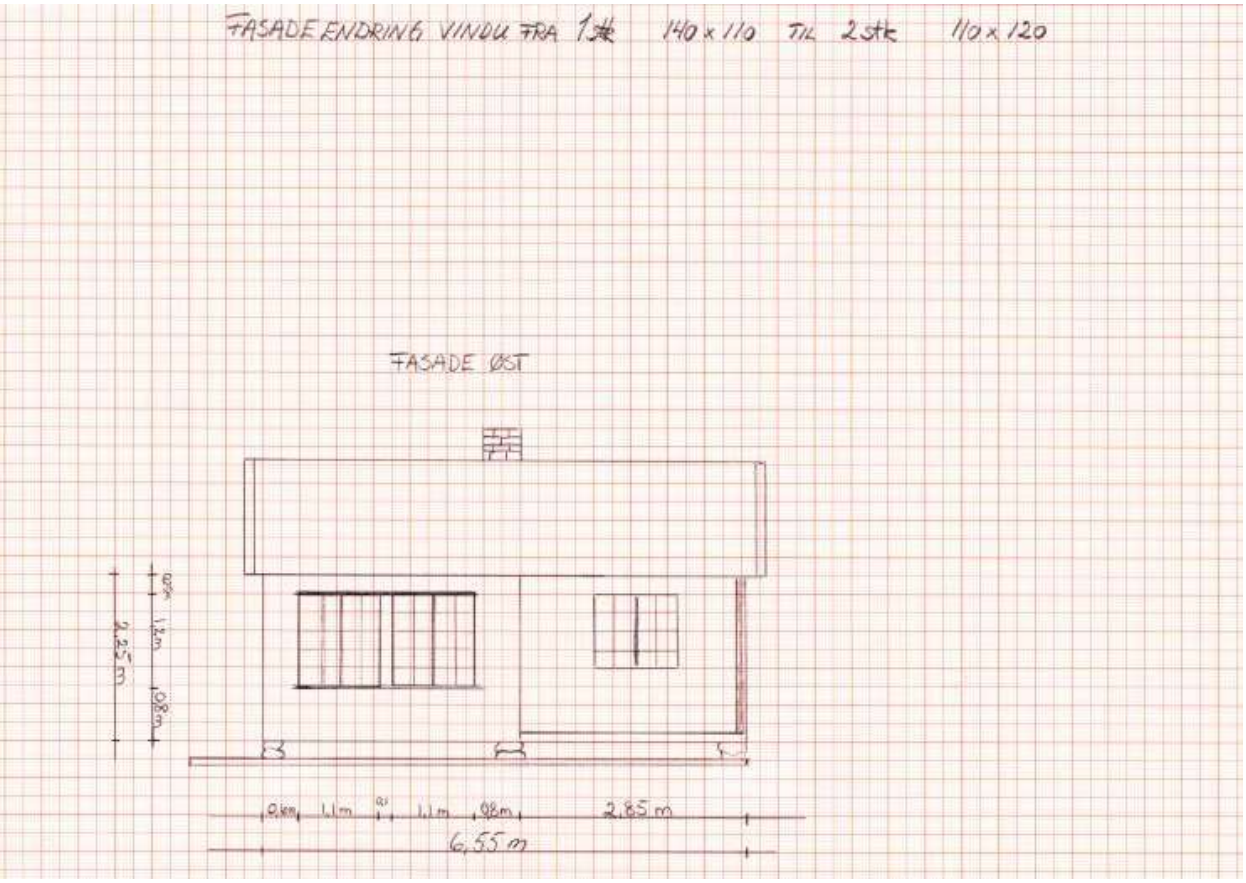

Fig. 2: Målsatt situasjonskart over omsøkt fasadeendring av fasade øst ved hytte med Gnr/Bnr/Fnr 80/1/1 i Snåsa kommune.

Verneformål

Skjækra landskapsvernområde har til formål å ta vare på et egenartet og vakkert naturlandskap. Fjellskogen innover mot Skjækerfjella og i tilknytning til lisider og bekkedaler, samt den særegne vegetasjonen i den sørvendte lia mot Grønlihø, er en vesentlig del av landskapets egenart og verdi.

Ivaretakelse av naturgrunnlaget innenfor landskapsvernområdet er viktig for samisk kultur og næringsutnyttelse. Området skal kunne brukes til reindrift.

Hjemmelsgrunnlag:

Området skal vernes mot inngrep som vesentlig kan endre eller virke inn på landskapets art eller karakter. Oppføring av nye bygninger eller anlegg, graving og påfylling av masse, sprenging og boring, uttak og fjerning av stein, mineraler eller fossiler, drenering og annen form for tørrlegging, nydyrking, nyplanting, bakkeplanering o.l. i Skjækra landskapsvernområde er i utgangspunktet forbudt, jf. verneforskriftens § 3, punkt 1.1 *Inngrep i landskapet*. Opplistingen i verneforskriftens § 3, punkt 1.1. er ikke uttømmende. Forvaltningsmyndigheten kan med hjemmel i verneforskriftens § 3, punkt 1.3a gi tillatelse til ombygging og utvidelse av eksisterende bygninger. Oppføring av plattinger i tilknytning til eksisterende hytter defineres inn under begrepet «ombygging og utvidelse av eksisterende bygninger»

Begrunnelse
All byggevirksomhet i landskapsvernområdet i utgangspunktet forbudt etter verneforskriften fra 2004, og det må derfor søkes om dispensasjon fra verneforskriften, blant annet til å sette opp en platting. Dette er uavhengig av om tiltaket er søknadspliktig etter plan- og bygningsloven eller ikke. Plattinger som er bygd etter 2004 er i all hovedsak bygd etter veiledning fra Steinkjer og Snåsa kommune, samt grunneier Steinkjer kommuneskoger Ogndalsbruket KF. I den senere tid har det vært møter mellom nasjonalparkforvaltningen, byggesaksbehandlere i Steinkjer og Snåsa kommune, samt Steinkjer kommuneskoger Ogndalsbruket KF. Her har det kommet frem at kommunene og kommuneskogen har veiledet ihht plan- og bygningsloven og forvaltningsplanen for LVO, og ikke i tilstrekkelig grad ihht verneforskriften. De som har bygd plattinger i tråd med arealbestemmelsene i BYA, jf. NS 3940, og kommunenes LNFR bestemmelser, har etter veiledning fra kommunene og kommuneskogen bygd i god tro.

Alle hytteeiere som har bygd platting etter vernetidspunktet (2004) ble bedt om å søke om å få dispensasjon og godkjent plattingen. De som da har bygd etter de bestemmelsene det er veiledet etter, vil da få godkjenning. På denne måten kan hytteeier dokumentere at alt er godkjent og i orden på sin tomt.

Snåsa kommune har ingen nedfelte bestemmelser om størrelsen på plattinger som blir oppført i tilknytning til hyttene, og veiledningen har gått ut på at såfremt plattingene ikke er mer enn 0,5 m i gjennomsnitt over bakkenivå er de ikke søknadspliktige etter plan- og bygningsloven.. Forvaltningsplanen for Skjækra landskapsvernområde sier heller ingenting om plattinger, ei heller om plattinger skal medregnes i bebygd areal eller størrelse på plattinger. Status pr. dags dato er derfor at når Nasjonalparkstyret beregner bebygd areal medregnes ikke arealet av plattinger i bebygd areal, jf. forvaltningsplanens bestemmelser om at fritidshus og uthus til sammen ikke kan overstige bebygd areal (Jf. Norsk standard 3940) på 80 m^2. Som det fremgår av dagens gjeldende forvaltningsplan er det kun fritidshus og uthus som inngår i arealkravet på 80 m^2. Dette vil være tema nå når forvaltningsplanen for Skjækra landskapsvernområde skal revideres.

Det er av vesentlig betydning for arbeidsutvalget at hytteeier har bygd plattingen i god tro. Platting i tilknytning til hytte vil gjøre områdene rundt hytta mindre utsatt for slitasje på vegetasjonen, samt være et viktig tiltak for hytteeier for å skape et ryddig og oversiktlig uteområde. Det ligger ingen føringer om oppføring av plattinger i forvaltningsplanen, så arbeidsutvalget må ta en selvstendig vurdering på om de omsøkte plattingene er innenfor det arbeidsutvalget kan gi tillatelse til. Fungerende nasjonalparkforvalter vurderer størrelsen og utformingen av plattingene som ligger helt inn til hytta til å være forholdsvis stort i areal, men innenfor det som kan tillates i et landskapsvernområde. Plattingene ligger naturlig inn til hytta, og vil ikke påvirke Skjækra som et egenartet og vakkert naturlandskap negativt. Det samme gjelder det opparbeidede bålplassen på 3,7 m^2. Disse tiltakene strider derfor ikke mot vernets formål.

Det er opparbeidet et betydelig areal med plattinger rundt hytta, til sammen 70,64 m^2, noe som er like stort arealmessig som selve hytta. Når det nå søkes i ettertid skal søknaden i utgangspunktet vurderes som om tiltakene ikke er gjennomført. Under normale omstendigheter

så ville fungerende nasjonalparkforvalter foreslått ovenfor arbeidsutvalget å avslå en søknad om oppføring av en frittstående platting med ildsted på 21 m^2 når det allerede er plattinger på til sammen 49,65 m^2 og en opparbeidet bålplass på 3,7 m^2.

Imidlertid har alle hytteeiere som har sine hytter innenfor et hvilket som helst verneområde en selvstendig plikt til å gjøre seg kjent med verneforskriften for verneområdet, i dette tilfellet verneforskriften for Skjækra landskapsvernområde. Med så omfattende bygging av plattinger, hundegård m.m. som har skjedd i dette tilfellet så forventer fungerende nasjonalparkforvalter at hytteeier tar kontakt med nasjonalparkforvalter for å sjekke ut om det kreves en tillatelse etter verneforskriften eller ikke. I arbeidet med å revidere forvaltningsplanen for Skjækra landskapsvernområde har størrelsen på plattinger vært et tema, og signalene som har kommet er at det må settes en begrensning på størrelsen. Det er ennå ikke fastsatt hvor stor plattingene kan være, men den grensen vil ligge godt under 70 m^2. Omfattende bygging av plattinger rundt hver av hyttene vil påvirke Skjækra som et egenartet og vakkert naturlandskap negativt, og stride mot vernets formål. Med bakgrunn i dette vil fungerende nasjonalparkforvalters tilrådning være at søknaden om godkjenning av frittstående platting med ildsted på 21 m^2 avslås.

Når det gjelder søknaden om fasadeendring av fasade øst vil ikke dette påvirke Skjækra som et egenartet og vakkert naturlandskap negativt. Dette tiltaket strider derfor ikke mot vernets formål, og fungerende nasjonalparkforvalters tilrådning er at fasadeendringen godkjennes som omsøkt.

Med bakgrunn i søkers søknad, brev fra nasjonalparkstyret datert 26. oktober 2020, møter mellom arbeidsutvalg og byggesaksbehandlere hos Steinkjer og Snåsa kommuner anser fungerende nasjonalparkforvalter at kravet til kunnskapsgrunnlag i nml § 8 som oppfylt. Føre-var-prinsippet i nml. § 9 kommer kun til anvendelse i situasjoner der man ikke har slik tilstrekkelig kunnskapsgrunnlag. Med bakgrunn i vurderingene rundt § 8 tillegges § 9 liten vekt i denne saken.

Tiltaket vil ikke medføre noen stor belastning på området. Gjennomføringen av tiltaket vil kunne skjerme vegetasjonen rundt hytta for fremtidig slitasje, noe som vil være positivt. Tillatelse vil ikke medfører økt antall bygninger i landskapsvernområdet. Ut over dette tillegges nml. § 10 liten vekt i denne saken. Plattingen er allerede oppført, så nml. §§ 11 og 12 ansees ikke relevant i denne saken.

Forvalters tilrådning:

Med hjemmel i verneforskriften for Skjækra/Skæhkerenjohke landskapsvernområde, og med delegert myndighet fra nasjonalparkstyret den 24. november 2020 i sak NP-2020-49, punkt 2, har arbeidsutvalget for Blåfjella-Skjækerfjella-Lierne nasjonalparkstyre fattet følgende vedtak:

- Med hjemmel i verneforskriftens § 3, punkt 1.3a **gis Marit og Gunnar Børøsund tillatelse** til oppføring av platting i tilknytning til hytte med Gnr/Bnr/Fnr 80/1/1 i Snåsa kommune.
- Plattingens størrelse er på 49,65 m^2, og utformingen av plattingen som ligger inntil hytta skal være i henhold til fig. 1.
    - Areal av platting måles som det faktiske arealet plattingen dekker (ytterkant av platting).

- Med hjemmel i verneforskriftens § 3, punkt 1.3a **gis Marit og Gunnar Børøsund tillatelse** til opparbeidelse av steinlagt bålplass på 3,7 m2 i tilknytning til hytte med Gnr/Bnr/Fnr 80/1/1 i Snåsa kommune.
    - Utformingen og plassering av den steinlagte bålplassen skal være i henhold til fig. 1.
- Med hjemmel i verneforskriftens § 3, punkt 1.3a **avslås Marit og Gunnar Børøsund sin søknad** om godkjenning av frittstående platting med ildsted på 21,0 m^2 i tilknytning til hytte med Gnr/Bnr/Fnr 80/1/1 i Snåsa kommune.
    - Oppført frittstående platting med ildsted på 21,0 m^2 skal rives og rivningsavfall som ikke kan benyttes som ved skal fraktes ut av Skjækra landskapsvernområde og leveres på godkjent avfallsmottak.
    - **Frist for riving og uttransportering av rivningsavfall settes til 31. desember 2021.**
- Med hjemmel i verneforskriftens § 3, punkt 1.3a **gis Marit og Gunnar Børøsund tillatelse** til fasadeendring av fasade øst ved at eksisterende vindu på 140 cm x 110 cm erstattes med to vinduer á 110 cm x 120 cm (se fig. 2).
- Søker må påberegne seg at det vil bli gjennomført tilsyn for å kontrollere at vilkårene i dispensasjonen er fulgt.
- **Tiltaket skal vurderes/godkjennes av Snåsa kommune i forhold til plan- og bygningslov. Kopi av kommunens skriftlige vurdering/godkjennelse sendes Blåfjella-Skjækerfjella-Lierne nasjonalparkstyre.**

Marit og Gunnar Børøsund
Infanterivegen 55
7713 Steinkjer

MOTTATT
05 JAN. 2021
20/13819
Fylkesmannen i Trøndelag

Miljødirektoratet

7485 Trondheim

Steinkjer 04.12.2021

Klage på vedtak i sak AU-2020-21 Skjækra landskapsvernområde – Godkjenning av platting og fasadeendring Skjækervatnet 23

Klagen gjelder kulepunkt 4 i vedtaket – «*med hjemmel i verneforskriftens § 3, punkt 1.32 avslås Marit og Gunnar sin søknad om godkjenning av frittstående platting på 21 m2 i tilknytning til hytte med Gnr/Bnr/Fnr 80/1/1i Snåsa kommune.*»

Plattingen er bygd på en plass der det allerede var etablert en bålplass når vi tok over hytten i 2014. Terrenget og vegetasjonen rundt bålplassen bar preg av mange års bruk. Vi brukte også denne plassen flittig, og så at slitasjen rundt bålplassen bare ble større og større. Derfor valgte vi å bygge en markterrasse/platting for å begrense slitasjen rundt bålplassen.

Vi vil fortsatt bruke plassen aktivt, da det er der vi har ettermiddags/kveldssolen lengst. Vi bruker hytta ofte og over lengre perioder om gangen, og da særlig uteområdet på sommers tid. Rivning av platting vil på ingen måte kunne tilbakeføre den vegetasjon som en gang var der lenge før vi tok over hytta. Plattingen vil derimot være med å begrense slitasjen av terrenget rundt hytten.

Så lenge det ikke foreligger konkrete arealbegrensninger, håper vi at hensynet til vegetasjon, trivsel for hytteeier og et ryddig og oversiktlig uteområde kommer framfor hensynet til areal og at vedtaket om rivning omgjøres.

Med hilsen

Marit og Gunnar Børøsund

Marit S Børøsund

NP-2020-29 Skjækra landskapsvernområde- oppfølging av avvik i byggesaker – Jan Erik Wettre

Deres ref.2020/672

Søknad om dispensasjon fra verneforskriften for oppføring av hundehus og platting.

Platting med hundegård og hundehus ligger 7,8 m fra NØ hjørne av hytta og måler 4,0x3,8m; 37-50 cm over bakkehøyde tuftet på pæler etter revet gammelhytte Den dekker et myr/sumpområde. Hundegård av netting er boltet fast i plattingen. Mål: 3,6x3,6m grunnmål, 1,8m høy. Sentralt i denne står et hundehus i villmarkpanel 1,2x1,55m med flatt tak 1m høyde, se bilde.

Som tidligere forklart ble denne hundegården bygget etter muntlig avtale med skogsjef i Ogndalsbruket 2013, skriftlig søknad ikke avkrevd men det var stor forståelse for prosjektet mht bevaring av barmarksvegetasjon, hensyn til beitedyr og dyrevelferd mv.

Brev til hytteeiere i Skjækra LVO- Plattinger og forholdet opp mot verneforskriften datert 26.10.2020. Søknad om dispensasjon fra verneforskriften.

Hytteeiere som har bygd platting etter 2004 bes om å søke om dispensasjon.

Ny hytte og uthus ble oppført 2010 og tilstøtende plattinger ble bygget 2011. Dette ble diskutert med daværende skogsjef. Etter anvist plassering av ny hytte ble det påpekt at innganger ble vanskelig uten tilstøtende plattinger. Særlig fra vest var det betydelig høydeforskjell og meget ulendt. Mot øst var det mindre ulendt men tidvis overflatevann. Ønske om plattinger hadde stor forståelse hos grunneier. Det ble ikke informert om at dette var søknadspliktig.

Platting øst er omgitt av trapper for å lette tilgangen og gi en mer harmonisk avslutning. Mot nord 1 trinn ned, mot øst og syd 3 trinn pga høydeforskjell. Mål: 6,9x4,5m; - 31m2 hvorav 6m2 ligger under takutspring. Bakkehøyde syd-øst 43-90cm; nord-øst 37-43cm. (Se vedlagt situasjonsskisse)

Platting vest: 6,4x4,0m; 25,6m2. Omkranset av 2 trinn mot vest og nord. Mot syd går trapp med gelender ned til uthus med utedo samt rekkverk for å hindre fallulykker (et uhell før gelender og rekkverk ble oppført) Bakkehøyde nord 33 – 57cm; mot syd 100 – 107cm.
6m2 ligger under takutspring.

Platting foran uthus: 7,8x2,25m 17,5m2. To trappetrinn mot vest. Bakkehøyde mot øst, 45cm mot syd. Mot vest 48-10cm, se skisse. (rekkverk tv ikke ferdigstilt, stor fallhøyde for små barn)

Situasjonsskisse, ikke helt perfekte proporsjoner:

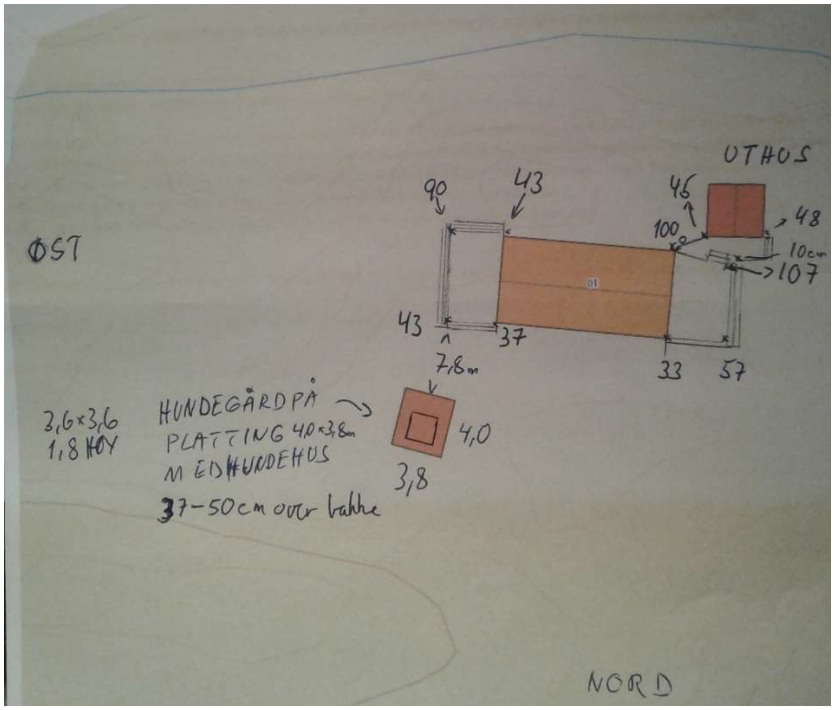

Platting vest under oppføring viser ulendt terreng og stor høydevariasjon.

<<

Plattinger er nødvendig mht adkomst og rekreasjon, morgenkaffe mot øst med utsikt til Skjækerfjella og småfisk som vaker i Bekkahølet. Mot vest ettermiddagssol og plass til utebord og grilling på fine dager. Enkel adkomst til utedo og uthus med vedlager, gass og utegrill. Fin boltreplass for barnebarn og minimal slitasje på nærliggende vegetasjon.

Levanger, desember 2020

Jan Erik Wettre

Brages veg 21

7602 Levanger

Blåfjella-Skjækerfjella-Lierne nasjonalparkstyre

Låarte-Skæhkeren -Lijre nasjonal-paarhkeståvroe

Besøksadresse
Heggvollveien 6
7882 Nord

Postadresse
Nasjonalparkforvaltningen
Postboks 2600
7734 Steinkjer

Kontakt
Sentralbord: +47 74 16 80 00
Direkte: +47 90 66 47 24 +47 74 16 80 66
E-post: fmtliha@statsforvalteren.no
http://nasjonalparkstyre.no/Blafjella

Jan Erik Wettre
Brages Veg 21
7602 Levanger

Saksbehandler **Inge Hafstad** **Vår ref.** **2020/14779** **Deres ref.** **Dato** **27.01.2021**

Skjækra landskapsvernområde - søknad om godkjenning av plattinger - Jan Erik Wettre

Det vises til søknad datert 28. desember 2020 om godkjenning av plattinger og hundehus med gjerde og platting ved hytte Skjellivatnet 10 med Gnr/Bnr/Fnr 156/3/93 i Steinkjer kommune.

I utgangspunktet har nasjonalparkstyret delegert til arbeidsutvalget myndighet til å behandle søknader om godkjenning av plattinger i tråd med brev fra nasjonalparkstyret til hytteeierne i Skjækra landskapsvernområde datert 26. oktober 2020, samt brev til dem datert 24. november 2020.

På grunn av plattingenes størrelse har fungerende nasjonalparkforvalter anbefalt ovenfor arbeidsutvalget at søknaden legges frem ovenfor nasjonalparkstyret. **Dette vil bli gjort under nasjonalparkstyrets møte den 10. mars 2021.**

Med hilsen

Inge Hafstad
Fungerende nasjonalparkforvalter

Dette dokumentet er elektronisk godkjent og har derfor ingen underskrift

Rune Fossum
Vestermarkvegen 5A
7718 Steinkjer 21.12.2020

Blåfjella-Skjækerfjella-Lierne Nasjonalparkstyre
Nasjonalparkforvaltningen
Postboks 2600
7734 Steinkjer

Søknad om godkjenning av bygd platting

Viser til brev av 26.10.20 ref: 2020/672 om plattinger og forholdet til verneforskriften i Skjækra landskapsvernområde.

Søker med dette om dispensasjon fra verneforskriften og godkjenning av bygd platting på g.nr 157, b.nr: 2 og f.nr: 25. Vil understreke at disse er planlagt og bygd i god tro ihht den generelle veiledning som har vært gitt av grunneier og Steinkjer kommune.

Bakgrunn:
Både anneks og hytte er bygd nytt fra 2012 til dags dato, ihht . tillatelser gitt av nasjonalparkstyret og kommunen i 2012. Siste etappe i byggeprosjektet, det gamle uthuset, som skal rives, er ennå ikke revet. Nåværende plattinger er bygd i en periode fra 2014 til 2017.

Vi bruker hytta mye, og slitasje på terrenget inntil hytta, særlig mellom hytta og annekset og på tverrendene av hytta medførte mye humus, jord med mer i dagen, dette gjorde at vi bygde plattinger. Vi har hele tida vært bevisst på å legge plattingene så lavt i terrenget som mulig. Dette så de ikke skulle "ruve" i landskapet. De er derfor bygd i trappevise høyder i terrenget. Som vedlagt plantegning viser er det kun få punkt på plattingene som er over nevnte høyde på 50 cm. Snitthøyda ligger fra 24 cm-38 cm.

Mvh
Rune Fossum

Vedlegg:
- Plantegning hytte og plattinger målsatt
- Bilder

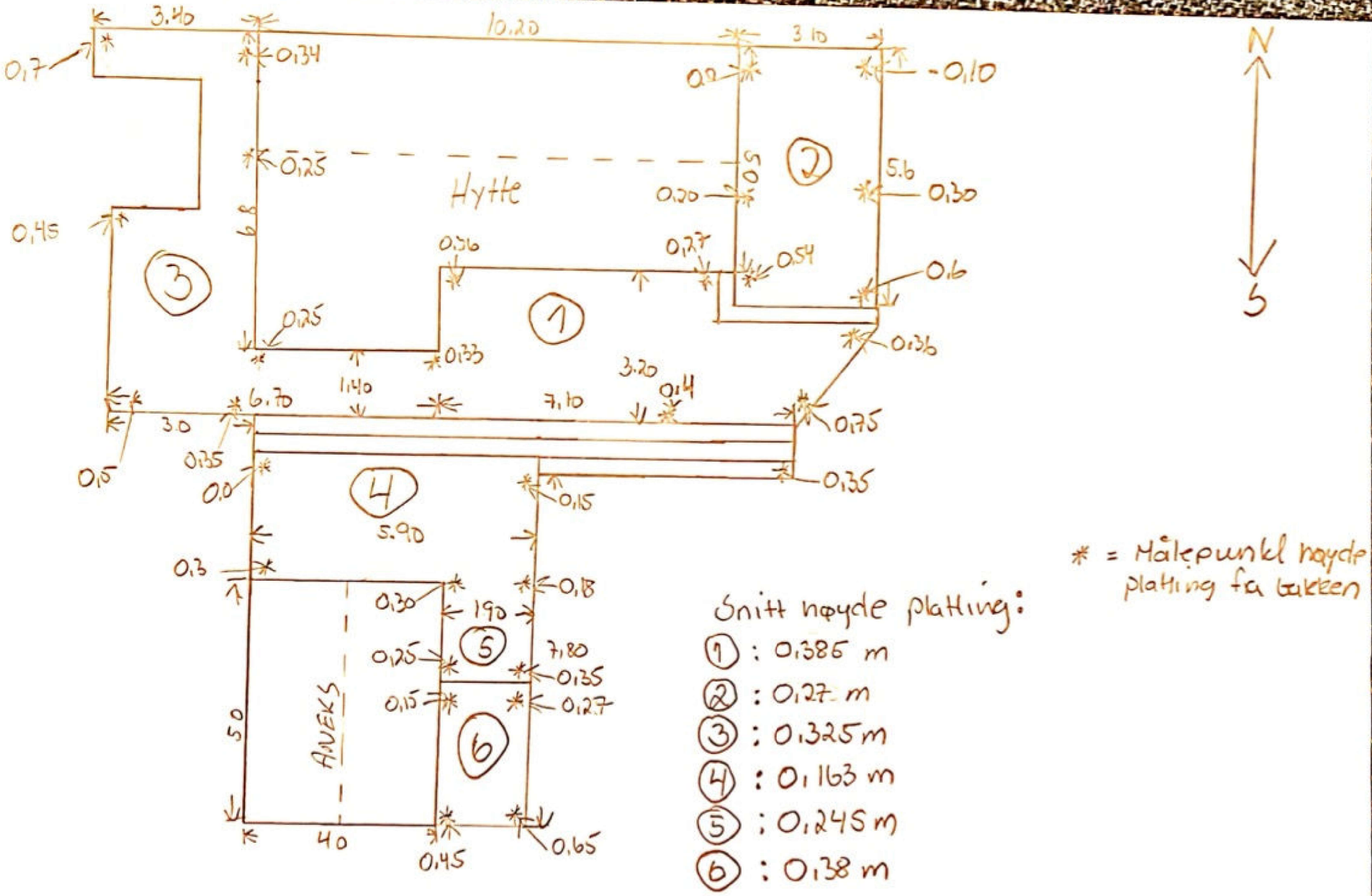

Snitt høyde platting:

1 : 0,385 m

2 : 0,27 m

3 : 0,325 m

4 : 0,163 m

5 : 0,245 m

6 : 0,38 m

Målestokk: 1:100

Blåfjella-Skjækerfjella-Lierne nasjonalparkstyre

Låarte-Skæhkeren -Lijre nasjonal-paarhkeståvroe

Besøksadresse
Heggvollveien 6
7882 Nord

Postadresse
Nasjonalparkforvaltningen
Postboks 2600
7734 Steinkjer

Kontakt
Sentralbord: +47 74 16 80 00
Direkte: +47 90 66 47 24 +47 74 16 80 66
E-post: fmtliha@statsforvalteren.no
http://nasjonalparkstyre.no/Blafjella

Rune Fossum
Vestermarkvegen 5A
7718 STEINKJER

Saksbehandler **Inge Hafstad** **Vår ref.** **2020/14766** **Deres ref.** **Dato** **27.01.2021**

Skjækra landskapsvernområde - søknad om godkjenning av platting - Rune Fossum

Det vises til søknad datert 21. desember 2020 om godkjenning av platting ved hytte Setertjønna 7 med Gnr/Bnr/Fnr 157/2/25 i Steinkjer kommune.

I utgangspunktet har nasjonalparkstyret delegert til arbeidsutvalget myndighet til å behandle søknader om godkjenning av plattinger i tråd med brev fra nasjonalparkstyret til hytteeierne i Skjækra landskapsvernområde datert 26. oktober 2020.

På grunn av plattingenes størrelse har fungerende nasjonalparkforvalter anbefalt ovenfor arbeidsutvalget at søknaden legges frem ovenfor nasjonalparkstyret. **Dette vil bli gjort under nasjonalparkstyrets møte den 10. mars 2021.**

Med hilsen

Inge Hafstad
Fungerende nasjonalparkforvalter

Dette dokumentet er elektronisk godkjent og har derfor ingen underskrift

Gunnar Børøsund
Infanterivegen 55
7713 Steinkjer

MOTTATT
30 NOV. 2020
20/13819
Fylkesmannen i Trøndelag

Nasjonalparkforvaltningen
Postboks 2600
7734 Steinkjer

Steinkjer 28.11.2020

Søknad platting og fasadeendring.

Viser til brev datert 26.10.2020 – *Brev til hytteeierne i Skjækra landskapsvernområde – Plattinger og forbehold opp mot verneforskriften.*

På bakgrunn av dette brev, vil jeg med dette søk om å få godkjent plattinger bygd i perioden 2017 – 2019. Vedlagt ligger tegninger og bilder av det som er gjort.

Vil også samtidig søke om fasadeendring av fasade øst. I dag er det et vindu med mål 140x110. Vi ønsker å endre dette til 2 vindu à 110x120. legger ved de tegninger jeg har av gammel fasade og tegning av hvordan det blir med nye vindu.

Søknaden gjelder for hytte i Snåsa kommune med Gnr.80 Bnr.1 Festenr.1

Eiere: Gunnar og Marit Børøsund

Med hilsen
Gunnar Børøsund

FASADE ØST

STØRST HØYDE FRA TOPP PLATTING TIL TERRENG: 14 cm

FASADE ØST



FASADE NORD

STØRST HØYDE FRA TOPP PLATTING TIL TERRENG: 15 cm



FASADE NORD

FASADE SØR

STØRST HØYDE FRA TOPP PLATTING TIL TERRENG: 27cm

FASADE SØR



PLATTING

STØRST HØYDE FRA TOPP PLATTING TIL TERRENG: 35 cm

PLATTING

VEDBOD/SKJULL

AGREGATHUS

HUNDEGÅRD

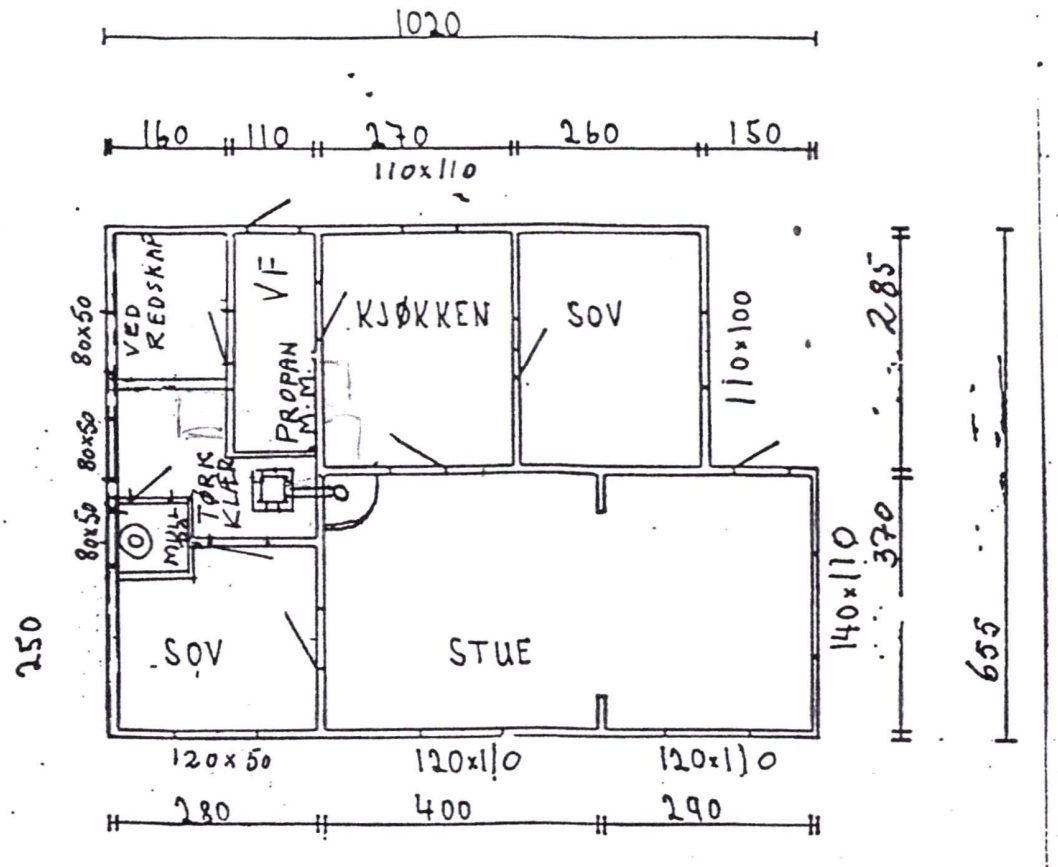

PLAN AV HYTTE

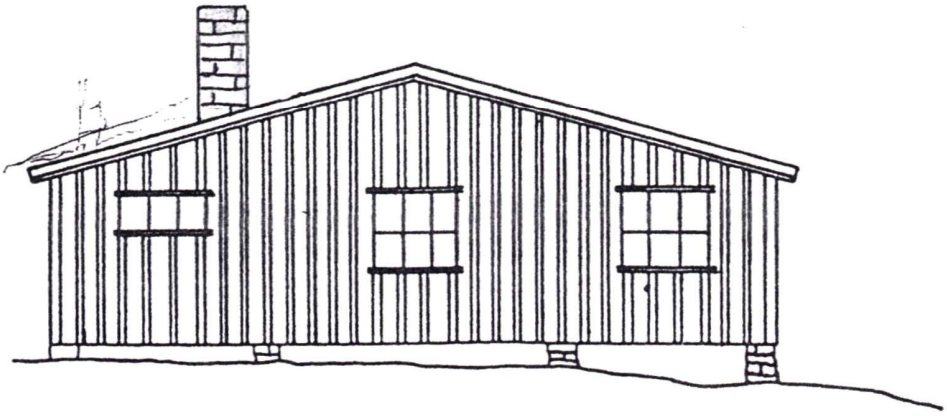

FASADE SYD

MÅL 1:100

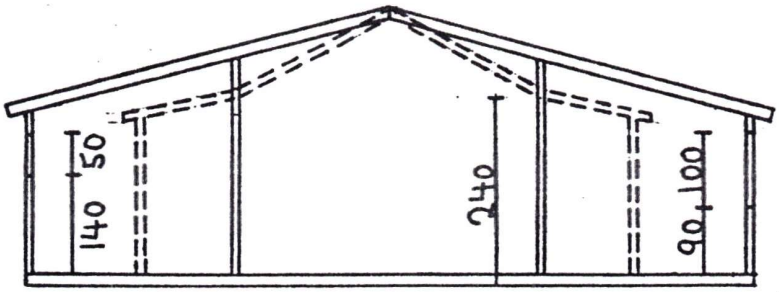

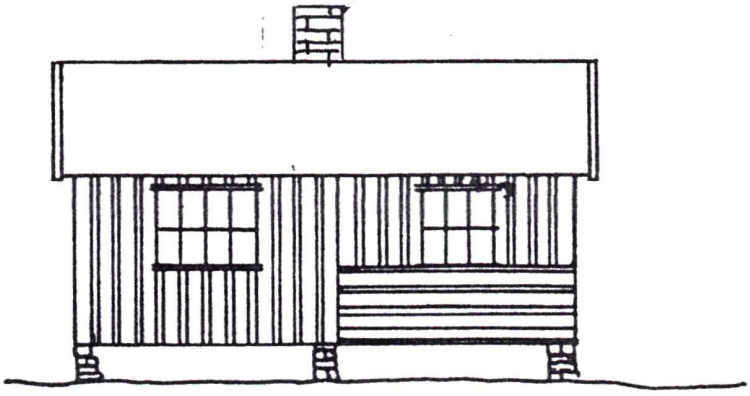

FASADE ØST

1:100

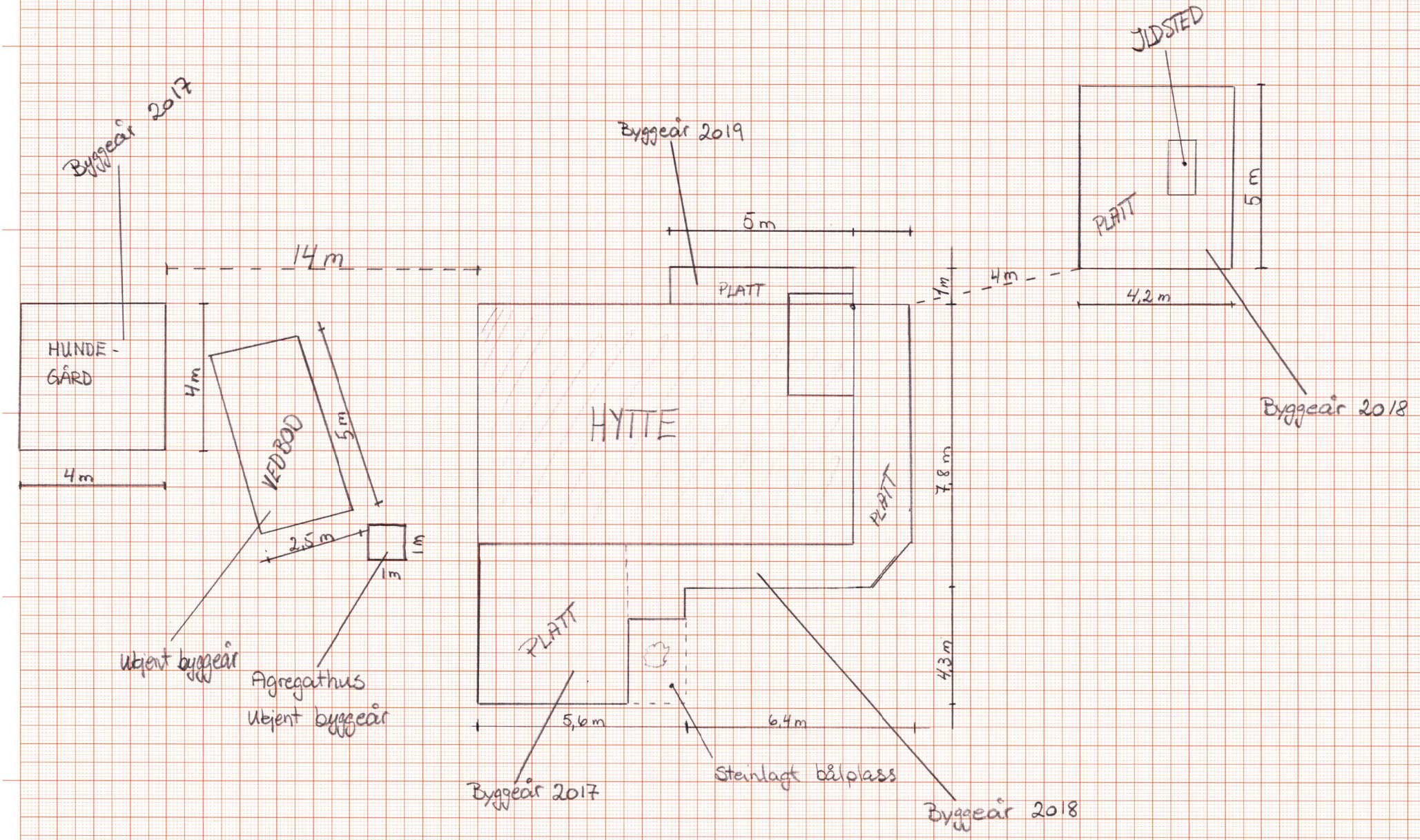
Byggeår 2017
HUNDE-
GÅRD
4m
4m
14m
VEDBOD
5m
2,5m
1m
1m
Ukjent byggeår
Agregathus
Ukjent byggeår
Byggeår 2019
5m
PLATT
HYTTE
PLATT
PLATT
1m
7,8m
4,3m
5,6m
6,4m
Byggeår 2017
Steinlagt bålplass
Byggeår 2018
4m
JULSTED
PLATT
5m
4,2m
Byggeår 2018

FASADEENDRING VINDU FRA 1 stk 140 x 110 TIL 2 stk 110 x 120

FASADE ØST

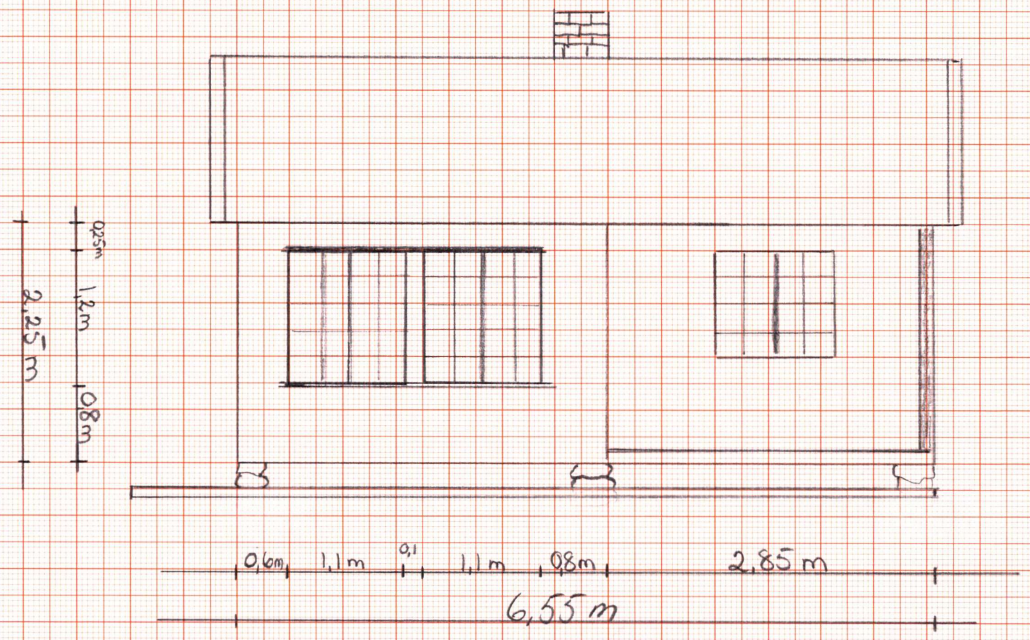

Blåfjella-Skjækerfjella-Lierne nasjonalparkstyre

Låarte-Skæhkeren -Lijre nasjonal-paarhkeståvroe

Besøksadresse
Heggvollveien 6
7882 Nord

Postadresse
Nasjonalparkforvaltningen
Postboks 2600
7734 Steinkjer

Kontakt
Sentralbord: +47 74 16 80 00
Direkte: +47 906 64 724 +47 74 16 80 66
E-post: fmtliha@fylkesmannen.no
http://nasjonalparkstyre.no/Blafjella

Gunnar Børøsund
Infanterivegen 55
7713 Steinkjer

Saksbehandler **Inge Hafstad** **Vår ref.** **2020/13819** **Deres ref.** **Dato** **18.12.2020**

AU-2020-21 Skjækra landskapsvernområde - godkjenning av platting og fasadeendring Skjækervatnet 23 - Gunnar Børøsund

Utvalg	Utvalgssak	Møtedato
Arbeidsutvalget for Blåfjella/Skjækerfjella-Lierne nasjonalparkstyre	21/2020	18.12.2020

AU-2020-21 Saksframlegg
Skjækra landskapsvernområde – søknad om godkjenning av platting – Marit og Gunnar Børøsund

Arbeidsutvalget for Blåfjella-Skjækerfjella-Lierne nasjonalparkstyre behandlet sak AU 21/2020 under sitt møte på Snåsa Hotell fredag den 18. desember 2020.

Arbeidsutvalget fattet følgende vedtak:
Med hjemmel i verneforskriften for Skjækra/Skæhkerenjohke landskapsvernområde, og med delegert myndighet fra nasjonalparkstyret den 24. november 2020 i sak NP-2020-49, punkt 2, har arbeidsutvalget for Blåfjella-Skjækerfjella-Lierne nasjonalparkstyre fattet følgende vedtak:

- Med hjemmel i verneforskriftens § 3, punkt 1.3a **gis Marit og Gunnar Børøsund tillatelse** til oppføring av platting i tilknytning til hytte med Gnr/Bnr/Fnr 80/1/1 i Snåsa kommune.
- Plattingens størrelse er på 49,65 m^2, og utformingen av plattingen som ligger inntil hytta skal være i henhold til fig. 1.
    - Areal av platting måles som det faktiske arealet plattingen dekker (ytterkant av platting).
- Med hjemmel i verneforskriftens § 3, punkt 1.3a **gis Marit og Gunnar Børøsund tillatelse** til opparbeidelse av steinlagt bålplass på 3,7 m2 i tilknytning til hytte med Gnr/Bnr/Fnr 80/1/1 i Snåsa kommune.
    - Utformingen og plassering av den steinlagte bålplassen skal være i henhold til fig. 1.

- Med hjemmel i verneforskriftens § 3, punkt 1.3a **avslås Marit og Gunnar Børøsund sin søknad** om godkjenning av frittstående platting med ildsted på 21,0 m^2 i tilknytning til hytte med Gnr/Bnr/Fnr 80/1/1 i Snåsa kommune.
    - Oppført frittstående platting med ildsted på 21,0 m^2 skal rives og rivningsavfall som ikke kan benyttes som ved skal fraktes ut av Skjækra landskapsvernområde og leveres på godkjent avfallsmottak.
    - **Frist for riving og uttransportering av rivningsavfall settes til 31. desember 2021.**
- Med hjemmel i verneforskriftens § 3, punkt 1.3a **gis Marit og Gunnar Børøsund tillatelse** til fasadeendring av fasade øst ved at eksisterende vindu på 140 cm x 110 cm erstattes med to vinduer á 110 cm x 120 cm (se fig. 2).
- Søker må påberegne seg at det vil bli gjennomført tilsyn for å kontrollere at vilkårene i dispensasjonen er fulgt.
- **Tiltaket skal vurderes/godkjennes av Snåsa kommune i forhold til plan- og bygningslov. Kopi av kommunens skriftlige vurdering/godkjennelse sendes Blåfjella-Skjækerfjella-Lierne nasjonalparkstyre.**

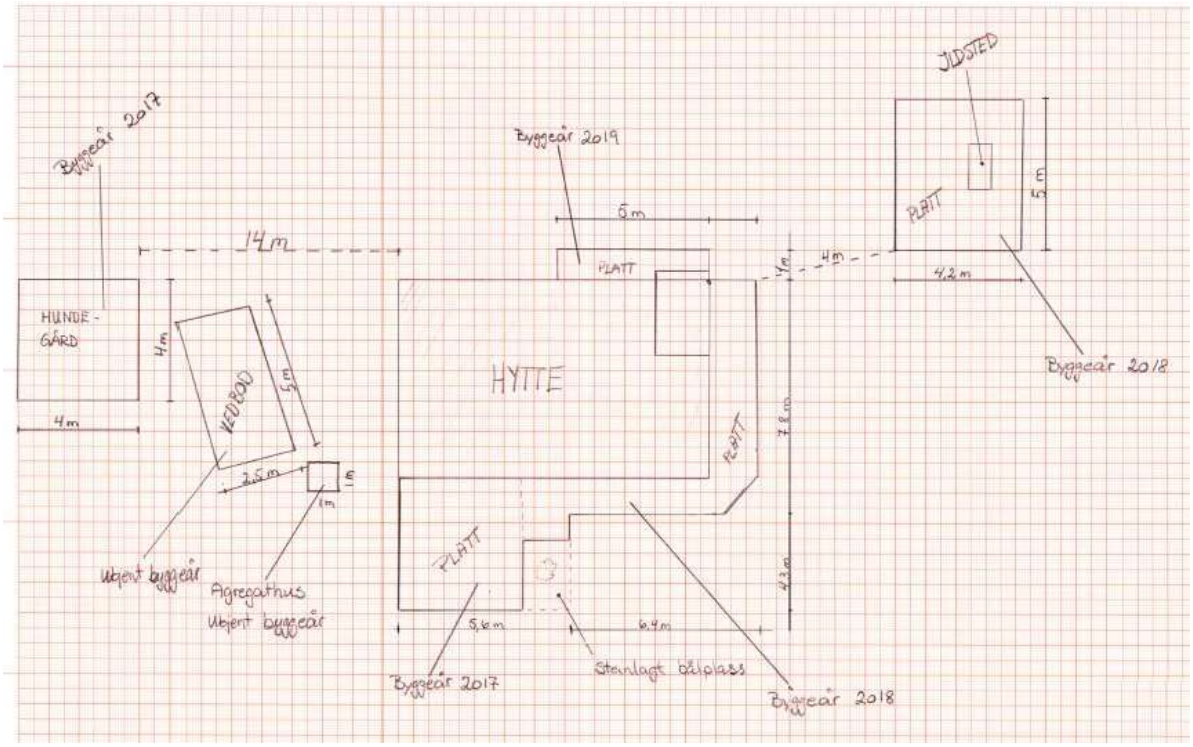

Fig. 1: Målsatt situasjonskart over omsøkt plattinger ved hytte med Gnr/Bnr/Fnr 80/1/1 i Snåsa kommune.

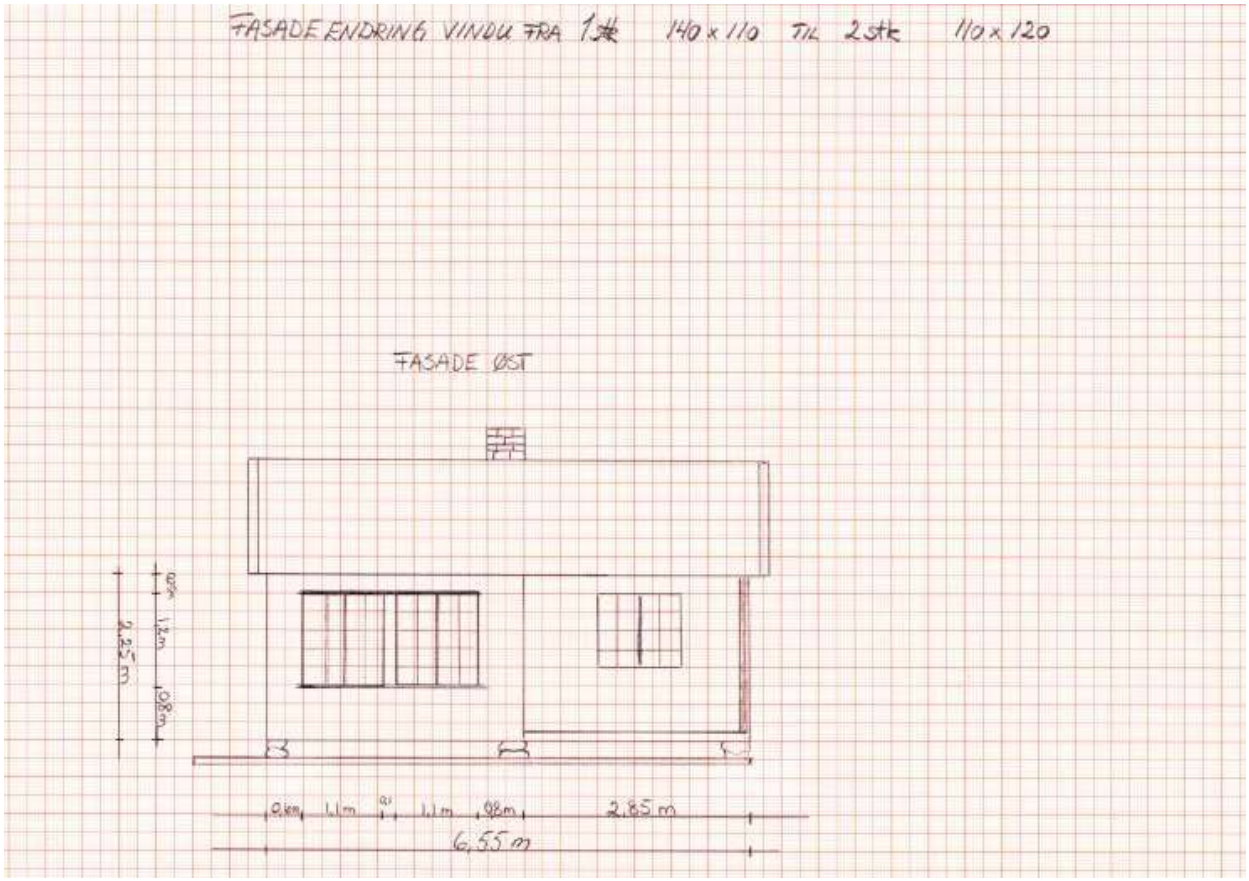

Fig. 2: Målsatt situasjonskart over omsøkt fasadeendring av fasade øst ved hytte med Gnr/Bnr/Fnr 80/1/1 i Snåsa kommune.

Andre forhold

- Det gjøres oppmerksom på at denne tillatelsen er hjemlet i naturmangfoldloven og forskrift om vern av Skjækra landskapsvernområde og gjelder bare for forholdet til verneforskriften.
- Tillatelsen gjelder ikke i forhold til plan- og bygningsloven.
- Kommunal vurdering/godkjenning etter plan- og bygningsloven må også innhentes.

Klagerett

I medhold av forvaltningslovens kap. VI er det klagerett på vedtaket. Eventuell klage skal stiles til Miljødirektoratet, 7485 Trondheim, og sendes Blåfjella-Skjækerfjella-Lierne nasjonalparkstyre, Postboks 2600, 7734 Steinkjer innen 3 (tre) uker fra mottakelsen av dette brevet.

Med hilsen

Inge Hafstad
Fungerende nasjonalparkforvalter

Dette dokumentet er elektronisk godkjent og har derfor ingen underskrift

Vedlegg:

1. Saksfremlegg til møte 18. desember 2020 – AU 21/2020 – AU-2020-21 Skjækra landskapsvernområde – søknad om godkjenning av platting og fasadeendring – Marit og Gunnar Børøsund

Kopi til:

Skæhkere sijte	v/ Mathis Ivan Hætta, Heiavegen 55	7760	SNÅSA
Statskog SF	Postboks 63 Sentrum	7801	NAMSOS
Naturvernforbundet i Trøndelag	Sandgata 30	7012	TRONDHEIM
Sametinget / Sámediggi	Ávjovárgeaidnu 50	9730	KARASJOK
Statens naturoppsyn	Postboks 5672 Torgard	7485	TRONDHEIM
Snåasen Tjïelte/ Snåsa kommune	Sørsivegen 6	7760	SNÅSA
Fylkesmannen i Trøndelag	Postboks 2600	7734	STEINKJER
Miljødirektoratet	Postboks 5672 Torgarden	7485	TRONDHEIM
Trøndelag politidistrikt	Postboks 2475 Torgarden	7005	TRONDHEIM
Trøndelag fylkeskommune	Fylkets hus, Postboks 2560	7735	STEINKJER

Vedlegg

AU-2020-21 Saksframlegg
Skjækra landskapsvernområde – søknad om godkjenning av platting – Marit og Gunnar Børøsund

Dokumenter i saken:

1. AU-2020-21 vedlegg 1 – søknad om oppføring av platting – Marit og Gunnar Børøsund 281120
2. Brev fra nasjonalparkstyret til hytteeierne i Skjækra LVO – 261020
3. Møteprotokoll NP-styremøte 24. november 2020

Bakgrunn
Nasjonalparkstyret sendte den 26. oktober 2020 ut et brev til alle hytteeierne i Skjækra landskapsvernområde med informasjon om forholdet med plattinger opp mot verneforskriften. Det skal søkes om dispensasjon fra verneforskriften for Skjækra LVO for bygging av platting, selv om det er innenfor eller utenfor de kommunale bestemmelsene. Alle hytteeierne som har bygd platting etter vernetidspunktet i 2004 ble derfor bedt om å søke dispensasjon for å få godkjent sine plattinger. Frist for innsendelse av søknad ble satt til 31. desember 2020.

Under møte i nasjonalparkstyret den 24. november d.å. fattet styret vedtak i sak ST 49/2020, punkt 2 under eventuelt om å delegere myndighet til arbeidsutvalget om behandling av søknader om oppføring av plattinger med bakgrunn i brev datert 26. oktober 2020.

Nasjonalparkstyrets vedtak:
Nasjonalparkstyret delegerer til Arbeidsutvalget å behandle dispensasjonssøknader om godkjenning/oppføring av plattinger med bakgrunn i brev til hytteeierne i Skjækra landskapsvernområde datert 26. oktober 2020.

Med bakgrunn i brevet fra nasjonalparkstyret søkte Marit og Gunnar Børøsund i brev datert den 28. november 2020 om godkjenning av platting til hytte med Gnr/Bnr/Fnr 80/1/1 i Snåsa kommune. I søknaden opplyses det om at det ble bygd plattinger i tilknytning til hytta i perioden 2017 – 2019. Søker har lagt ved målsatte situasjonskart med plassering av plattingene i forhold til hytta, og bilder av hytta med plattingene. Målene på plattingen med høyde over bakken er oppført i søknaden.

Ifølge søknaden er plattingenes areal på til sammen 70,64 m^2, fordelt på en platting som ligger inntil hyttas sør- og østvegg på til sammen 44,64 m^2, en platting ved nordveggen på 5 m^2, samt en frittstående platting med ildsted på 21 m^2 (se fig. 1). I tillegg er det opparbeidet en steinlagt bålplass på 3,7 m^2. Høyden på plattingene varierer fra 0,14 m til 0,35 m over bakken (se vedlagte søknad). Det søkes også om fasadeendring på hyttas østvegg. Det søkes om å få endre fasaden ved å bytte ut dagens vindu på 140 cm x 110 cm til to vinduer á 110 cm x 120 cm (se fig. 2).

Det er også oppført en hundegård på 16 m^2 i 2017, og en vedbod på 12,5 m^2 og et aggregatskjul på 1,0 m^2, de to sistnevnte med ukjent byggeår. Ingen av disse bygningene/anleggene er, så langt fungerende nasjonalparkforvalter har kunnskap om, omsøkt i forhold til verneforskriften.

Fungerende nasjonalparkforvalter anser søknaden fra Marit og Gunnar Børøsund også som en søknad om oppføring av hundegård, vedbod og aggregatskjul. Denne delen av søknaden er ikke delegert ned til arbeidsutvalget, og må behandles av nasjonalparkstyret. Fungerende nasjonalparkforvalter vil legge frem saken under nasjonalparkstyrets neste møte som er berammet i mars 2021.

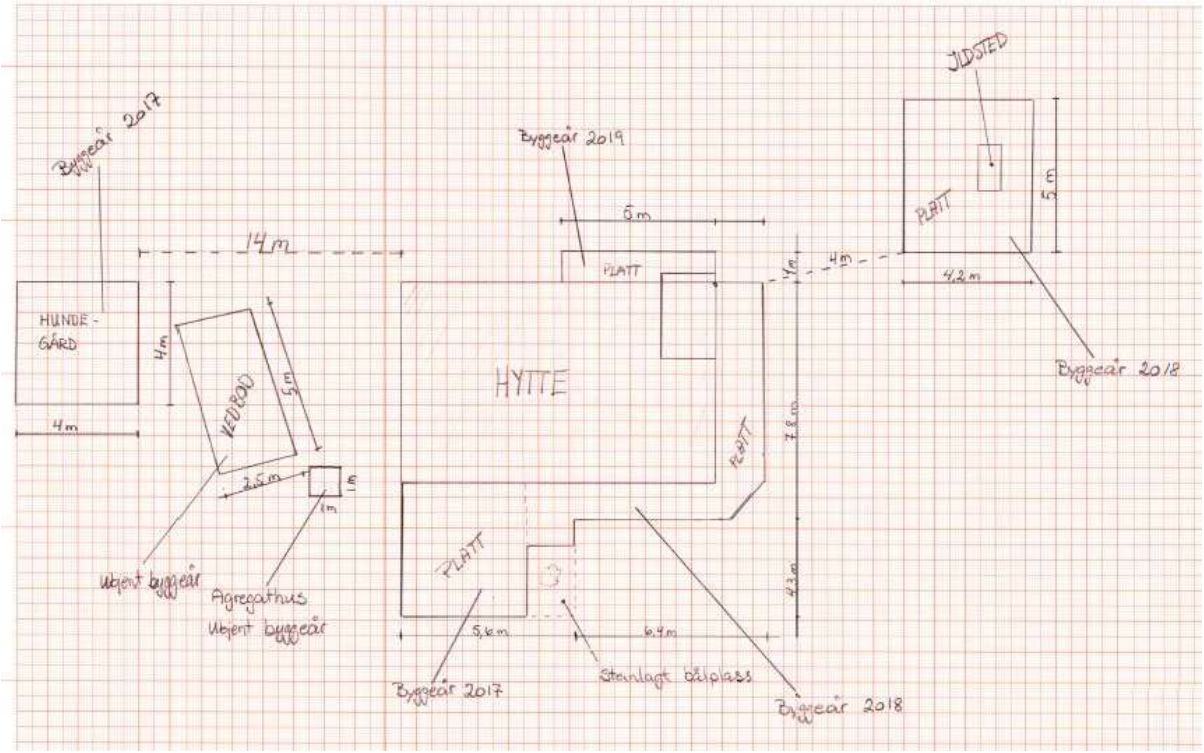

Fig. 1: Målsatt situasjonskart over omsøkt plattinger ved hytte med Gnr/Bnr/Fnr 80/1/1 i Snåsa kommune.

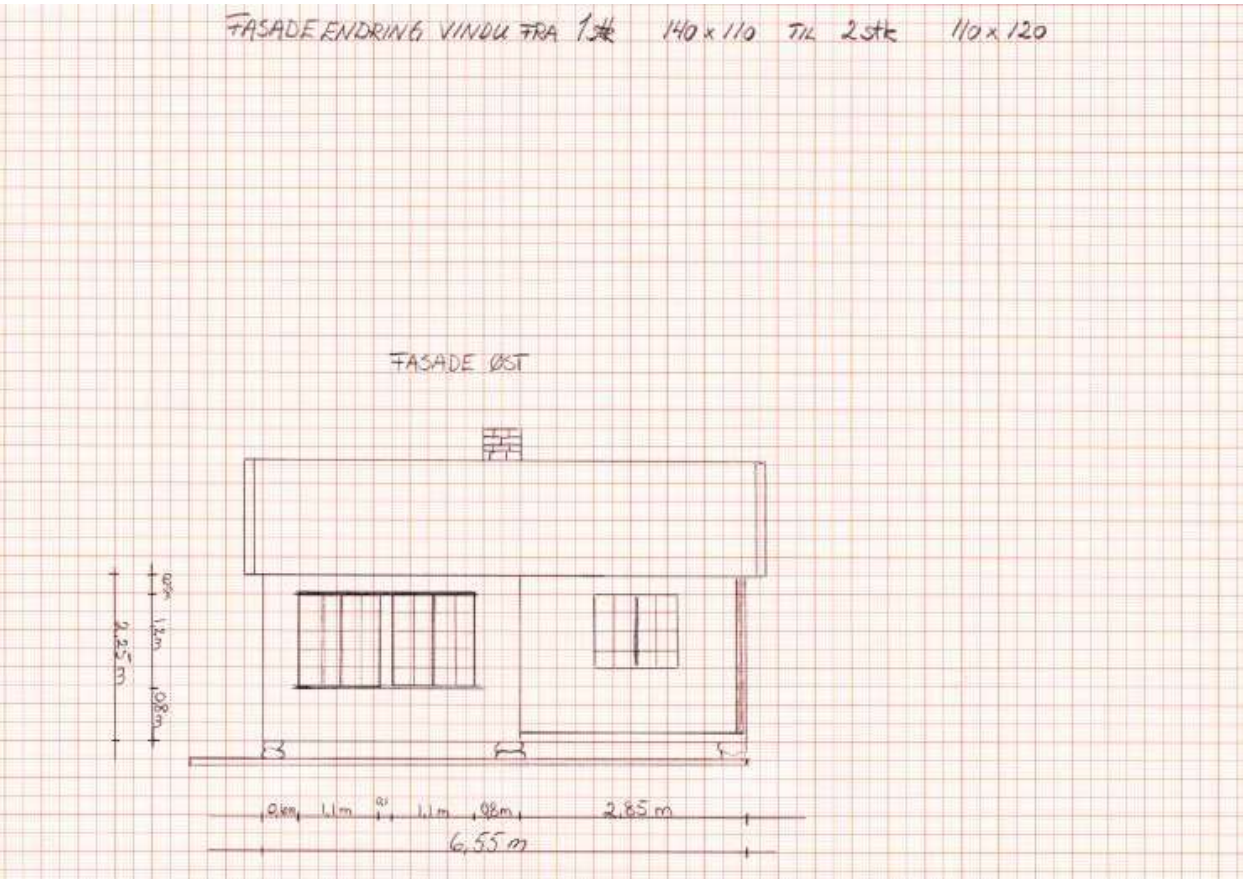

Fig. 2: Målsatt situasjonskart over omsøkt fasadeendring av fasade øst ved hytte med Gnr/Bnr/Fnr 80/1/1 i Snåsa kommune.

Verneformål

Skjækra landskapsvernområde har til formål å ta vare på et egenartet og vakkert naturlandskap. Fjellskogen innover mot Skjækerfjella og i tilknytning til lisider og bekkedaler, samt den særegne vegetasjonen i den sørvendte lia mot Grønlihø, er en vesentlig del av landskapets egenart og verdi.

Ivaretakelse av naturgrunnlaget innenfor landskapsvernområdet er viktig for samisk kultur og næringsutnyttelse. Området skal kunne brukes til reindrift.

Hjemmelsgrunnlag:

Området skal vernes mot inngrep som vesentlig kan endre eller virke inn på landskapets art eller karakter. Oppføring av nye bygninger eller anlegg, graving og påfylling av masse, sprenging og boring, uttak og fjerning av stein, mineraler eller fossiler, drenering og annen form for tørrlegging, nydyrking, nyplanting, bakkeplanering o.l. i Skjækra landskapsvernområde er i utgangspunktet forbudt, jf. verneforskriftens § 3, punkt 1.1 *Inngrep i landskapet*. Opplistingen i verneforskriftens § 3, punkt 1.1. er ikke uttømmende. Forvaltningsmyndigheten kan med hjemmel i verneforskriftens § 3, punkt 1.3a gi tillatelse til ombygging og utvidelse av eksisterende bygninger. Oppføring av plattinger i tilknytning til eksisterende hytter defineres inn under begrepet «ombygging og utvidelse av eksisterende bygninger»

Begrunnelse
All byggevirksomhet i landskapsvernområdet i utgangspunktet forbudt etter verneforskriften fra 2004, og det må derfor søkes om dispensasjon fra verneforskriften, blant annet til å sette opp en platting. Dette er uavhengig av om tiltaket er søknadspliktig etter plan- og bygningsloven eller ikke. Plattinger som er bygd etter 2004 er i all hovedsak bygd etter veiledning fra Steinkjer og Snåsa kommune, samt grunneier Steinkjer kommuneskoger Ogndalsbruket KF. I den senere tid har det vært møter mellom nasjonalparkforvaltningen, byggesaksbehandlere i Steinkjer og Snåsa kommune, samt Steinkjer kommuneskoger Ogndalsbruket KF. Her har det kommet frem at kommunene og kommuneskogen har veiledet ihht plan- og bygningsloven og forvaltningsplanen for LVO, og ikke i tilstrekkelig grad ihht verneforskriften. De som har bygd plattinger i tråd med arealbestemmelsene i BYA, jf. NS 3940, og kommunenes LNFR bestemmelser, har etter veiledning fra kommunene og kommuneskogen bygd i god tro.

Alle hytteeiere som har bygd platting etter vernetidspunktet (2004) ble bedt om å søke om å få dispensasjon og godkjent plattingen. De som da har bygd etter de bestemmelsene det er veiledet etter, vil da få godkjenning. På denne måten kan hytteeier dokumentere at alt er godkjent og i orden på sin tomt.

Snåsa kommune har ingen nedfelte bestemmelser om størrelsen på plattinger som blir oppført i tilknytning til hyttene, og veiledningen har gått ut på at såfremt plattingene ikke er mer enn 0,5 m i gjennomsnitt over bakkenivå er de ikke søknadspliktige etter plan- og bygningsloven.. Forvaltningsplanen for Skjækra landskapsvernområde sier heller ingenting om plattinger, ei heller om plattinger skal medregnes i bebygd areal eller størrelse på plattinger. Status pr. dags dato er derfor at når Nasjonalparkstyret beregner bebygd areal medregnes ikke arealet av plattinger i bebygd areal, jf. forvaltningsplanens bestemmelser om at fritidshus og uthus til sammen ikke kan overstige bebygd areal (Jf. Norsk standard 3940) på 80 m^2. Som det fremgår av dagens gjeldende forvaltningsplan er det kun fritidshus og uthus som inngår i arealkravet på 80 m^2. Dette vil være tema nå når forvaltningsplanen for Skjækra landskapsvernområde skal revideres.

Det er av vesentlig betydning for arbeidsutvalget at hytteeier har bygd plattingen i god tro. Platting i tilknytning til hytte vil gjøre områdene rundt hytta mindre utsatt for slitasje på vegetasjonen, samt være et viktig tiltak for hytteeier for å skape et ryddig og oversiktlig uteområde. Det ligger ingen føringer om oppføring av plattinger i forvaltningsplanen, så arbeidsutvalget må ta en selvstendig vurdering på om de omsøkte plattingene er innenfor det arbeidsutvalget kan gi tillatelse til. Fungerende nasjonalparkforvalter vurderer størrelsen og utformingen av plattingene som ligger helt inn til hytta til å være forholdsvis stort i areal, men innenfor det som kan tillates i et landskapsvernområde. Plattingene ligger naturlig inn til hytta, og vil ikke påvirke Skjækra som et egenartet og vakkert naturlandskap negativt. Det samme gjelder det opparbeidede bålplassen på 3,7 m^2. Disse tiltakene strider derfor ikke mot vernets formål.

Det er opparbeidet et betydelig areal med plattinger rundt hytta, til sammen 70,64 m^2, noe som er like stort arealmessig som selve hytta. Når det nå søkes i ettertid skal søknaden i utgangspunktet vurderes som om tiltakene ikke er gjennomført. Under normale omstendigheter

så ville fungerende nasjonalparkforvalter foreslått ovenfor arbeidsutvalget å avslå en søknad om oppføring av en frittstående platting med ildsted på 21 m^2 når det allerede er plattinger på til sammen 49,65 m^2 og en opparbeidet bålplass på 3,7 m^2.

Imidlertid har alle hytteeiere som har sine hytter innenfor et hvilket som helst verneområde en selvstendig plikt til å gjøre seg kjent med verneforskriften for verneområdet, i dette tilfellet verneforskriften for Skjækra landskapsvernområde. Med så omfattende bygging av plattinger, hundegård m.m. som har skjedd i dette tilfellet så forventer fungerende nasjonalparkforvalter at hytteeier tar kontakt med nasjonalparkforvalter for å sjekke ut om det kreves en tillatelse etter verneforskriften eller ikke. I arbeidet med å revidere forvaltningsplanen for Skjækra landskapsvernområde har størrelsen på plattinger vært et tema, og signalene som har kommet er at det må settes en begrensning på størrelsen. Det er ennå ikke fastsatt hvor stor plattingene kan være, men den grensen vil ligge godt under 70 m^2. Omfattende bygging av plattinger rundt hver av hyttene vil påvirke Skjækra som et egenartet og vakkert naturlandskap negativt, og stride mot vernets formål. Med bakgrunn i dette vil fungerende nasjonalparkforvalters tilrådning være at søknaden om godkjenning av frittstående platting med ildsted på 21 m^2 avslås.

Når det gjelder søknaden om fasadeendring av fasade øst vil ikke dette påvirke Skjækra som et egenartet og vakkert naturlandskap negativt. Dette tiltaket strider derfor ikke mot vernets formål, og fungerende nasjonalparkforvalters tilrådning er at fasadeendringen godkjennes som omsøkt.

Med bakgrunn i søkers søknad, brev fra nasjonalparkstyret datert 26. oktober 2020, møter mellom arbeidsutvalg og byggesaksbehandlere hos Steinkjer og Snåsa kommuner anser fungerende nasjonalparkforvalter at kravet til kunnskapsgrunnlag i nml § 8 som oppfylt. Føre-var-prinsippet i nml. § 9 kommer kun til anvendelse i situasjoner der man ikke har slik tilstrekkelig kunnskapsgrunnlag. Med bakgrunn i vurderingene rundt § 8 tillegges § 9 liten vekt i denne saken.

Tiltaket vil ikke medføre noen stor belastning på området. Gjennomføringen av tiltaket vil kunne skjerme vegetasjonen rundt hytta for fremtidig slitasje, noe som vil være positivt. Tillatelse vil ikke medfører økt antall bygninger i landskapsvernområdet. Ut over dette tillegges nml. § 10 liten vekt i denne saken. Plattingen er allerede oppført, så nml. §§ 11 og 12 ansees ikke relevant i denne saken.

Forvalters tilrådning:

Med hjemmel i verneforskriften for Skjækra/Skæhkerenjohke landskapsvernområde, og med delegert myndighet fra nasjonalparkstyret den 24. november 2020 i sak NP-2020-49, punkt 2, har arbeidsutvalget for Blåfjella-Skjækerfjella-Lierne nasjonalparkstyre fattet følgende vedtak:

- Med hjemmel i verneforskriftens § 3, punkt 1.3a **gis Marit og Gunnar Børøsund tillatelse** til oppføring av platting i tilknytning til hytte med Gnr/Bnr/Fnr 80/1/1 i Snåsa kommune.
- Plattingens størrelse er på 49,65 m^2, og utformingen av plattingen som ligger inntil hytta skal være i henhold til fig. 1.
    - Areal av platting måles som det faktiske arealet plattingen dekker (ytterkant av platting).

- Med hjemmel i verneforskriftens § 3, punkt 1.3a **gis Marit og Gunnar Børøsund tillatelse** til opparbeidelse av steinlagt bålplass på 3,7 m2 i tilknytning til hytte med Gnr/Bnr/Fnr 80/1/1 i Snåsa kommune.
    - Utformingen og plassering av den steinlagte bålplassen skal være i henhold til fig. 1.
- Med hjemmel i verneforskriftens § 3, punkt 1.3a **avslås Marit og Gunnar Børøsund sin søknad** om godkjenning av frittstående platting med ildsted på 21,0 m^2 i tilknytning til hytte med Gnr/Bnr/Fnr 80/1/1 i Snåsa kommune.
    - Oppført frittstående platting med ildsted på 21,0 m^2 skal rives og rivningsavfall som ikke kan benyttes som ved skal fraktes ut av Skjækra landskapsvernområde og leveres på godkjent avfallsmottak.
    - **Frist for riving og uttransportering av rivningsavfall settes til 31. desember 2021.**
- Med hjemmel i verneforskriftens § 3, punkt 1.3a **gis Marit og Gunnar Børøsund tillatelse** til fasadeendring av fasade øst ved at eksisterende vindu på 140 cm x 110 cm erstattes med to vinduer á 110 cm x 120 cm (se fig. 2).
- Søker må påberegne seg at det vil bli gjennomført tilsyn for å kontrollere at vilkårene i dispensasjonen er fulgt.
- **Tiltaket skal vurderes/godkjennes av Snåsa kommune i forhold til plan- og bygningslov. Kopi av kommunens skriftlige vurdering/godkjennelse sendes Blåfjella-Skjækerfjella-Lierne nasjonalparkstyre.**

Jon Andreas Stenfjell
Kvamsvegen 467
7884 Sørli

28.10.2020

Blåfjella-Skjækerfjella nasjonalparkstyre

Søknad om dispensasjon fra verneforskriften for oppføring av gjeterhytte

Jeg søker herved om dispensasjon fra verneforskriftens § 3.1.3 b for Blåfjella-Skjækerfjella nasjonalpark for oppføring av ei gjeterhytte ved Låarte sijtes sommerboplass i Høkla. Jeg er leder i siidaandel VG47 i distriktet og har per i dag ei lita hytta på 8 m2 som ble satt opp av min far på 80-tallet. Det er ikke aktuelt å ta den i bruk som gjeterhytte og tomta egner seg ikke for en større, moderne hytte. Den blir enten revet eller overtatt (etter søknad) som anneks/uthus av siidaandelen som har hytte like ved.

Det er spesielt under kalvemerkingsperioden at jeg har et behov for husvære i området. Men også ved tilsyn og gjeting under kalving i april-mai og ved samling til slakt om høsten. I tillegg trengs et uthus for å oppbevare drivstoff, ved og annet utstyr som ikke egner seg til å ha i hytta. Hytta ligger innenfor S4 i verneplanen, som er en sone hvor det skal tas spesielt hensyn til reindriften.

Hytta ønskes plassert nærme arbeidsgjerdet og vannet. Terrenget i Høkla er kupert og steinete og det er ikke mange egnede tomter. Plasseringa som omsøkes gir kort avstand til gjerdet, lett tilgang på vann og bedre mulighet til å utnytte fiskeressursen i vatnet. Beliggenheten er heller ikke spesielt eksponert i terrenget. Hvis hytta flyttes lenger fra vannet blir den adskillig mer synlig.

Vedlagt er kart som viser plassering og tegninger av hytta og uthuset. Størrelsene er hhv. 42,3m^2 og 11,5m^2.

Vedlagt er også tillatelse fra grunneier Statskog og bekreftelse på behovet fra reinbeitedistriktet.

Etter at nasjonalparkstyret har gitt dispensasjon vil jeg søke Fylkesmannen om tillatelse til oppføring av gjeterhytte etter reindriftslovens § 21.

Ta kontakt om det er spørsmål til søknaden.

Med vennlig hilsen

Jon Andreas Stenfjell

Jon Andreas Stenfjell

NIBIO
NORSK INSTITUTT FOR BIOØKONOMI

Gammel hytte, plassering markert med rød sirkel

Koordinatsystem: UTM 33 kilden.nibio.no 28.10.2020

MOTTATT
09. SEP. 2020
Fylkesmannen i Trøndelag

Landbruksdirektoratet
Eanandoallodirektoráhtta

Søknad om godkjenning av gjeterhytte i reindriften

Iht. Reindriftsloven § 21 - rett til husvære, buer og lignende

Søknaden sendes Fylkesmannen i søkerens reinbeiteområde

1. Opplysninger om søker

Navn	Jon Andreas Stenfjell		
Adresse	Kvamsveien 465	Postnr. 7884	Poststed Sørli
Telefon 47642157	E-post adresse Stenfjell@hotmail.com		
Distrikt / siida Càarte		Reinbeiteområde Trøndelag	

2. Opplysninger om søknaden / gjeterhyttens plassering

Omsøkte plassering / sted: (kartskisse/gnr.bnr./GPS-pkt.) 44/1 33W 0415071 / 7141565	Distrikt / siida: (Sommer- eller vinterbeite) Càarte
Reinbeiteområde Trøndelag	Kommune Lierne
Er oppføring ihht. til bruksreglene for siidaen / distriktet?	[x] Ja [ ] Nei
Hytta skal plasseres / er plassert på statsgrunn: foreligger det festekontrakt?	[ ] Ja [ ] Nei
Hytta skal plasseres / er plassert på Finnmarkseiendommen: foreligger det skjøte?	[ ] Ja [ ] Nei
Hytta skal plasseres /er plassert på privat grunn: foreligger det uttalelse fra siida / distrikt / sameby?	[ ] Ja [ ] Nei
Hytta skal plasseres / er plassert på privat grunn: foreligger det avtale med grunneier?	[ ] Ja [ ] Nei
Tiltakets art	[x] Nybygg [ ] Tilbygg [ ] Riving [ ] Overtakelse av eksisterende
Hyttens størrelse i m²:	
Bebygd areal - BTA eksisterende	m²
(utvendig) BTA nytt	Gjeterhytte: 42,3 Bod: 11,52 m²
Bruksareal - BRA eksisterende	m²
(innvendig) BRA nytt	Gjeterhytte: 33 Bod: 10,12 m²
Minste avstand til annen bygning	m²
Krav til byggegrunn (pbl §28-1):	
- Skal byggverket plasseres i flomutsatt område?	[ ] Ja [x] Nei
- Skal byggverket plasseses i skredutsatt område?	[ ] Ja [x] Nei
- Foreligger det vesentlig ulempe som følge av natur- og miljøforhold?	[ ] Ja [x] Nei

versjon 1.0 - 16.03.2016

3. Reindriftslovens § 21 oppstiller to vilkår for å godkjenne gjeterhytte; søker må inneha retten til å utøve reindrift og det må foretas nødvendighetsvurdering av søkers behov for husvære.
Beskriv næringsmessig behov for gjeterhytte (bruk eget ark om nødvendig)

En gjeterhytte i høhla er nødvendig for meg da det er Láarte Sijte's Sommerboplass der halvmerking foregår.
Også under tilsyn av halving på våren og under samling til slakt på høsten er behovet for en gjeterhytte stort.

En bod/uthus er nødvendig for å oppbevare drivstoff, ved og div utstyr som noen ikke vil ha i hus.

4. Underskrift

Dato	Søkerens underskrift
7/9-20	Jon Andreas Steinfjell

Vedlegg som skal følge søknaden

- Kartskisse: fargekart 1:50 000 og 1:5000
- Skjøte/festekontrakt dersom det foreligger
- Uttalelse fra siida / distrikt
- Avtale med grunneier (dersom privat grunn)
- Tegning av hytta, plan-, snitt- og fasadetegning i målestokk 1:50 eller 1:100
- Tiltakshaver er selv ansvarlig for at tiltaket innarbeides i siidaens / distriktets distriktsplan / bruksregler.

Begrepsforklaring:
BRA - Bruksareal (Tiltakets indre areal, inkludert innervegger, måles fra innsiden av ytterveggene)
BTA - Bruttoareal (Tiltakets ytre areal,inkl.balkong, alle etasjer medregnet)

For mer informasjon
Lov om reindrift (reindriftsloven) av5.juni 2007 finnes på: www.lovdata.no
Plan- og bygningsloven med tilhørende forskrifter finner du her: www.dibk.no

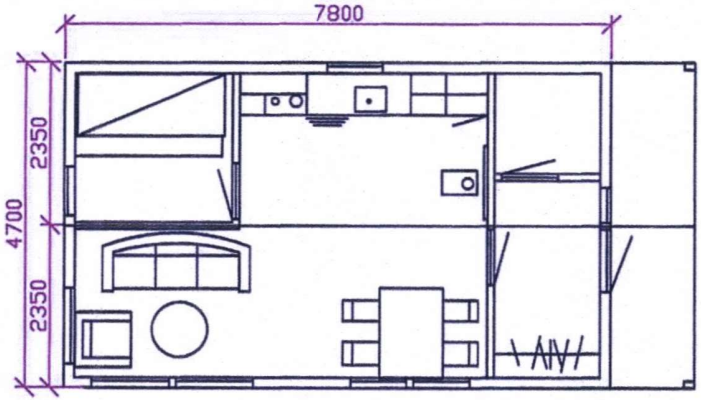



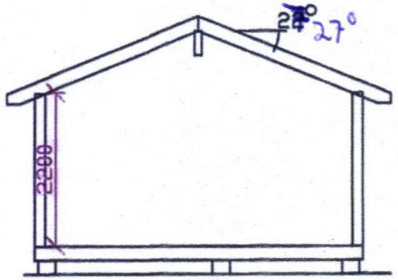

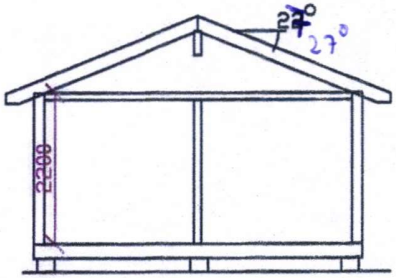



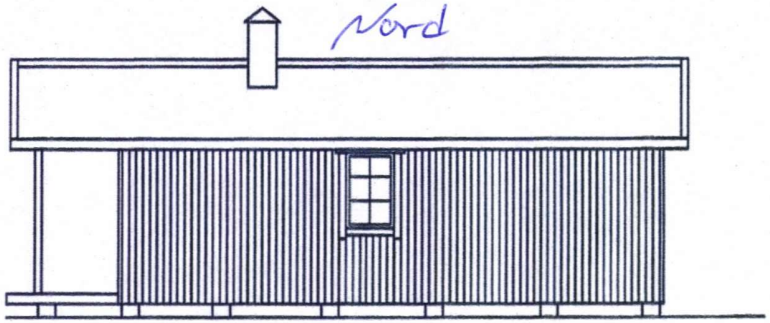

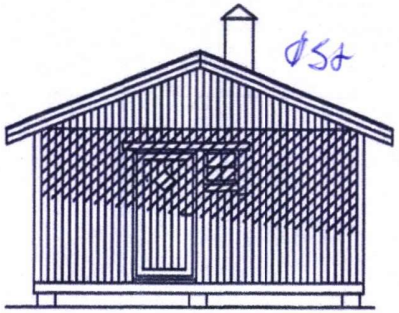

Dato	Konstr./Tegnet	Godkjent	Målestokk 1:100	

Erstatning for:	Erstattet av:

Henvisning:	Beregning:

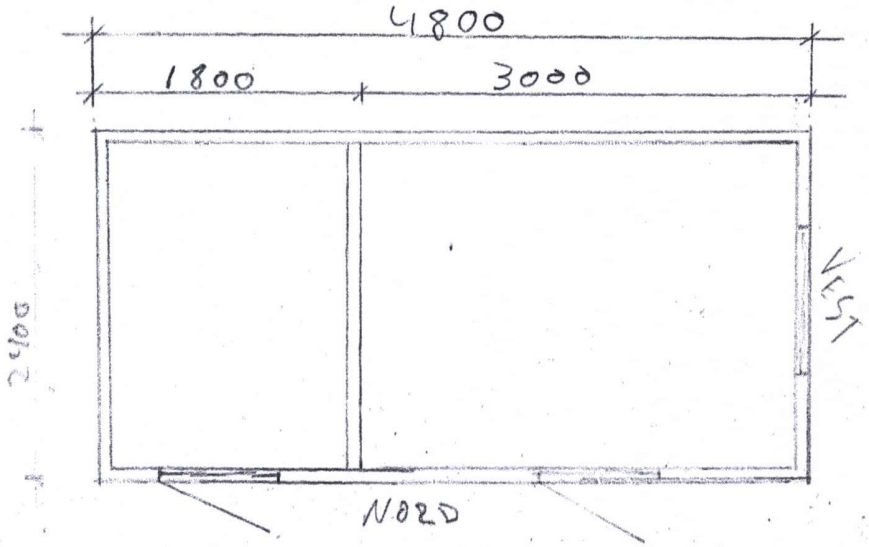

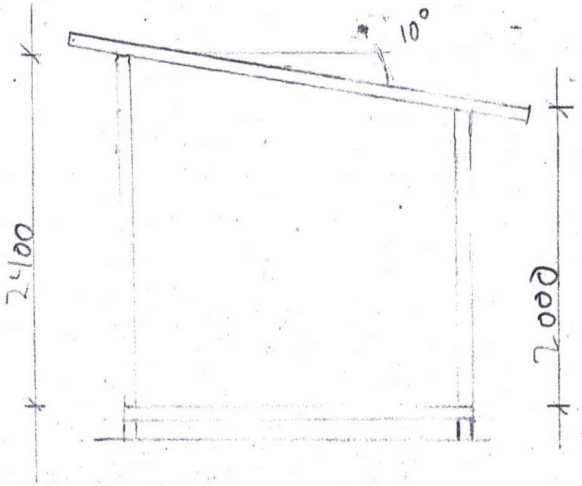







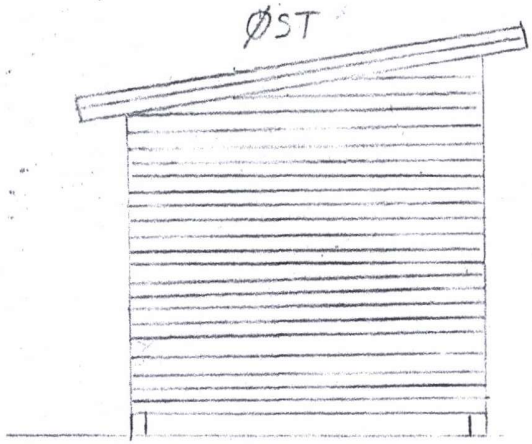

BOD 1:50

Senterposisjon: 415087.71, 7141553.18
Koordinatsystem: EPSG:25833
Utskriftsdato: 30.08.2020

0 50 100 150 200m

Kartverket

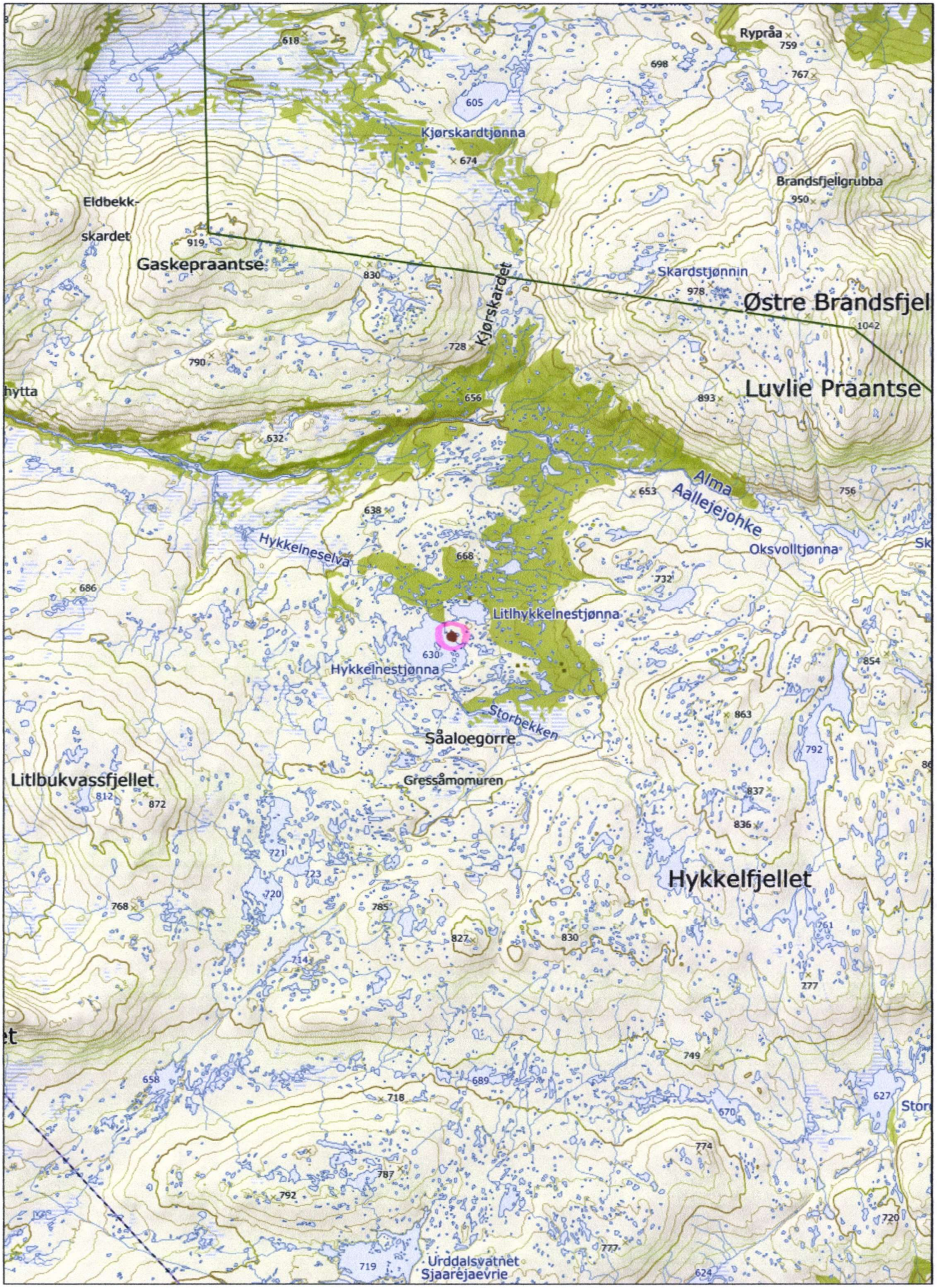

Senterposisjon: 415250.52, 7141481.2
Koordinatsystem: EPSG:25833
Utskriftsdato: 30.08.2020

0 500 1000 1500 2000m

Kartverket

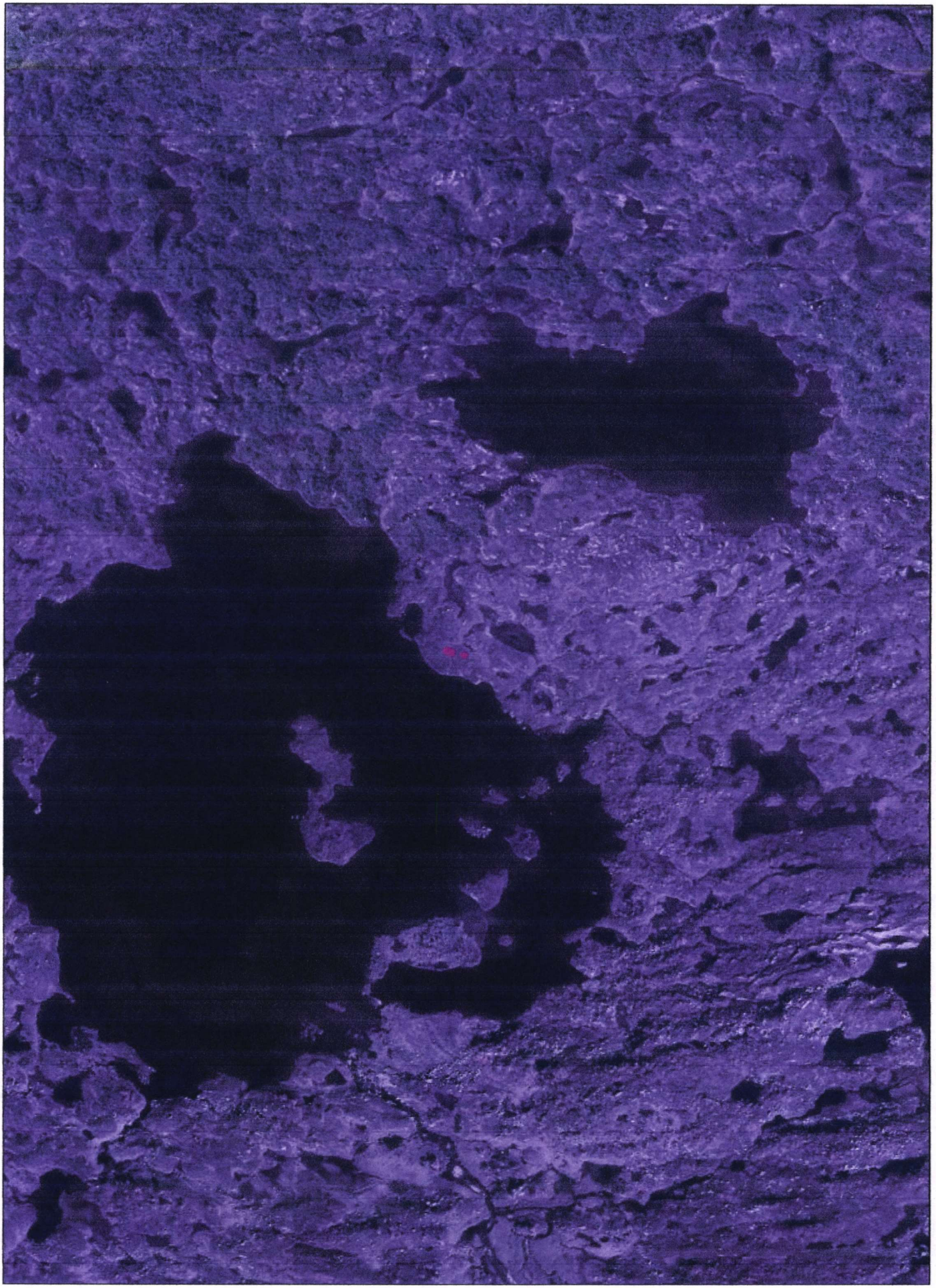

Senterposisjon: 415089.53, 7141571.45
Koordinatsystem: EPSG:25833
Utskriftsdato: 30.08.2020

0 50 100 150 200m

Kartverket

Fra: Jøran Jåma
Sendt: søndag 6. september 2020 kl. 10.47
Til: Jon Andreas Stenfjell
Emne:

Godkjenning.
Jon Andreas Stenfjell har sidaandel i Låarte sijte og således rett og behov for hus/sekundærbolig ved Låarte sijte sin sommerboplass ved Høkla i Lierne.

Snåsa 03.09.2020
For Låarte sijte
Jøran Jåma.
Få Outlook for iOS

Fra: Morten Aasheim
Sendt: fredag 4. september 2020 kl. 10.46
Til: 'Jon S'
Emne: SV: Gjeterhytte Luru

Statskog har ikke noen innvendinger til plassering av gjeterbu som Jon Andreas Stenfjell har foreslått. Når reindriftsmyndighetene har utvist tomt til gjeterbu etter reindriftslovens §21 ber vi om at vedtaket sendes oss, vi vil da ferdigstille og signere en erklæring på vegne av grunneier. Eksempel på erklæring er vedlagt denne eposten.

Morten Aasheim
Eiendomskonsulent
Tlf 90752395

Statskog
vi gir deg naturen

Fra: Jon S <stenfjell@hotmail.com>
Sendt: mandag 31. august 2020 09.44
Til: Morten Aasheim <maa@statskog.no>
Emne: Gjeterhytte Luru

Her kommer kart på plassering av ny gjeterhytte i ved hykkelnestjønna.

Mvh Jon Andreas Stenfjell

Sendt fra E-post for Windows 10

• Eiendommen

Kommunenr.	Kommunenavn	Gnr.	Bnr.	Festenr.	Snr./Lnr.

Beskaffenhet		Bruk av grunn
1. Bebygd	2. Ubebygd	Gjeterhytte iht. reindriftsloven § 21 første ledd og forskrift for godkjenning av gjeterhytter i reindriften av 1. november 1982 nr. 1569 § 1 annet og tredje ledd Jf. vedtak datert *når vedtak i reindriftsadm. er gjort*

• Grunneier

Org.nr.	

• Rettighetshaver

Org.nr. (9 siffer)/Fødselsnr. (11 siffer)	Navn		Ideell andel
	Jon Andreas Stenfjell		

• Vederlag

• Varighet

Inntil videre, jf. pkt. 6.3	Regnet fra dato

• Øvrige vilkår

1) Grunnlag for rettigheten

Grunnen som er tatt i bruk eller utvist og bygninger og anlegg som er oppført iht. reindriftsloven av 15. juni 2007 § 21, kan ikke uten godkjennelse av departementet og samtykke fra grunneier brukes til annet formål enn reindrift. Rettigheten kan heller ikke overdras til andre enn utøvere av reindrift, som også fyller de nødvendige forutsetningene i reindriftsloven § 21 og har fått overføringen godkjent av Landbruksdirektoratet.

Fysisk rådighet
Erklæringen forutsetter at det er gitt rett til å føre opp/ha gjeterhytte for reindrift på anvist tomt, jf. forskrift for godkjenning av gjeterhytter i reindriften av 1. november 1982 nr. 1569, § 1 annet og tredje ledd.

Tomtens beliggenhet identifiseres med kart i denne erklæringen.

Erklæringen gir ikke annen rett enn den som er gitt i vedtak fra X, datert X.

1) **Forutsetninger/opphørsgrunner**

Erklæringen er betinget av å inneha og opprettholde nødvendig godkjenning av x. Erklæringen opphører dersom rettighetshaver ikke lenger innehar nødvendige tillatelser og oppfyller vilkårene i reindriftsloven § 21

1) **Betaling av lovbestemte avgifter og gebyr**

Dersom det offentlige krever oppmåling mv., skal kostnader i denne forbindelse dekkes av rettighetshaver.

1) **Offentlige pålegg, skatter, avgifter og gebyr**

Dersom det kommer offentlige pålegg, kostnader, skatter/avgifter, mv. som følge av rettighetshavers tiltak, plikter rettighetshaver å utføre/dekke kostnader ved disse. Det samme gjelder dersom det kommer offentlige pålegg om å bygge anlegg i forbindelse med vann, avløp, renovasjon o.a.

1) **Overføring av erklæringen**

Ved overføring av rettigheten etter godkjenning av Landbruksdirektoratet skal rettighetshaver straks gi grunneier skriftlig varsel om ny rettighetshavers fulle navn, adresse, fødselsnummer/ organisasjonsnummer, reinbeitedistrikt, siida og eventuell siidaandelskode, samt dato for overføringen. Se for øvrig vilkår i pkt. 6.1 og 6.3.

1) **Tinglysing**

Erklæringen kan ikke tinglyses.

1) **Opphør**

Rettighetshaver plikter å fravike arealet og tilbakeføre dette i ryddig stand dersom rettigheten opphører, og den ikke overføres til andre jf. pkt. 6.1 og 6.6.

- **Kart**

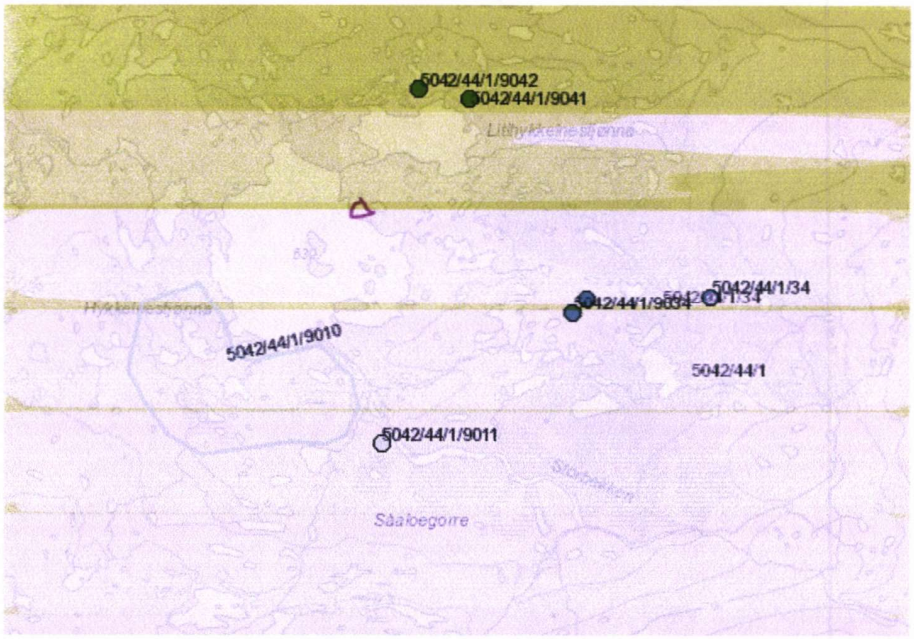

- **Underskrifter**

Rettighetshaver

Dato

X

X

Grunneier

Dato

Statskog SF

Fra: Hafstad, Inge[fmtliha@fylkesmannen.no]
Sendt: 13.11.2020 15:14:00
Til: Iversen, Elsemari
Kopi: Svein Bjørk Konsulent reindrift; stenfjell@hotmail.com
Tittel: Reindriftsfaglig vurdering - oppføring av gjeterhytte

---

Hei

Blåfjella-Skjækerfjella-Lierne nasjonalparkstyre har fått inn søknad fra Jon Andreas Stenfjell om oppføring av ny gjeterhytte (se vedlegg).

Ber om at reindriftsavdelingen uttaler seg om reindriftsfaglige behovet for gjeterhytte. Ber om tilbakemelding innen 15. desember 2020.

Med vennlig hilsen
Inge Hafstad
Fungerende nasjonalparkforvalter

Blåfjella-Skjækerfjella-Lierne nasjonalparkstyre

Telefon: 74 16 80 66
E-post: fmtliha@fylkesmannen.no
Web: www.fylkesmannen.no/tl

Fra: Stensli, John Haakon[johst@statsforvalteren.no]
Sendt: 15.12.2020 14:49:12
Til: Hafstad, Inge
Kopi: stenfjell@hotmail.com; Svein Bjørk
Tittel: Reindriftsfaglig vurdering - oppføring av gjeterhytte

---

Vi viser til henvendelse om reindriftsfaglig vurdering for gjeterhytte for Jon Anders Stenfjell i Høkla, innenfor Blåfjella-Skjækerfjella nasjonalpark.

Slik vi vurderer det, er det behov for den omsøkte gjeterhytta, med uthus. Dette er den tradisjonelle sommerboplassen for reindrifta i området, med distriktets merkegjerde og beitehage.

Vi har ikke gjort noen vurdering av hvor gjeterhytta nøyaktig bør plasseres.

Med vennlig hilsen
John Haakon Stensli
juridisk seniorrådgiver

Fylkesmannen i Trøndelag
Trööndelagen fylhkenålma

Telefon: 73 19 93 92
E-post: johst@fylkesmannen.no
Web: www.fylkesmannen.no/tl

Gjelder eiendom
5041/72/1

FYLKESMANNEN I TRØNDELAG
v/Inge Hafstad
Postboks 2600
7734 STEINKJER

Vår ref.	Deres ref.	Vår dato	Vår saksbehandler
19/8653- 12		04.12.2020	Morten Aasheim 907 52 395, maa@statskog.no

Drifstplan Holden. En forglemmelse i utfylling av pkt 5 oppsummering av behovet for disp.

I driftsplan for Holden fjellgård 20-25 er det i pkt 2.5.1" Sommer: Adkomst og transport" beskrevet behov for at Seterfolket kan bruke motor over Skjelbreia til rasjonell person- og varetransport. Dette har det vært dispensasjon til fram til nå.
Ved en forglemmelse har ikke dette behovet blitt ført opp under pkt 5 sammendrag for dispensasjon.
Behovet er ca 2 turer pr uke under setringa og noen turer til forberedelse-avslutning.
Det brukes i dag en motor på 2-3 hk.

Vi håper denne praksisen kan viderføres trass i forglemmelsen, og søker med dette om dipensasjon ber om dispensasjon for inntil 20 turer i løpet av sommeren.
Ber om at dette behandes sammen med planne for hyttene i Seisjødalen.

Med hilsen

Morten Aasheim
eiendomskonsulent

Dette dokumentet er elektronisk signert

Vedlegg: 0

DRIFTSPLAN FOR VERNEOMRÅDER

Bjåfjella Skjækerfjella Nasjonalpark

navn på verneområdet

DRIFTSPLAN FOR VIRKSOMHETEN

Holden Fjellgård inkl. Raudtjønnstua gnr 72 bnr 1

navn på virksomheten(evt. gnr. bnr.)

2020 – 2025

Tidsperioden driftsplanen gjelder for.

Driftsplanen er mottatt: …….

Driftsplanen sendt på høring til andre forvaltningsmyndigheter: Nei

Behandles i Nasjonalparkstyret: ……

Virksomhetseier: Statskog SF

Organisasjonsnr: 966056258

Adresse: Postboks 63

Postnr / sted: 7809 Namsos

Tlf.nr/Mobilnr.: 90752395

E-postadresse: post@statskog.no

Driftsplanen sendes til:
Nasjonalparkstyret for Blåfjella/Skjækerfjella – Lierne
v/ Nasjonalparkforvalter
Postboks 2600
7734 Steinkjer

E-post: steinar.bach@naturporten.no

Kun utfylte tiltak/ark sendes inn.
Ikke relevante tiltak/ark slettes / sendes ikke inn.

Dato: 01.11.2019 Navn: Morten Aasheim *(tiltakshaver)*

Vedlegg: *(næringsoppgave, kart, tegninger, bilder, avtaler på seterdrift, avtaler om langstidsleie, etc)*

1. *Kart over gårdstun, fjellgården.*
2. *Driftsplankart Holden og Raudtjønna*
3. *Kart og tekst til «tilrettelegging Grønningen-Holden»*
4. *Kart slåttemyrer (datert 2015)*
5. *Avtale om beite/setring*

1. **Generell beskrivelse av** Holden Fjellgård *(navn på virksomheten)*

1.1: Gnr / bnr: Organisasjonsnummer: *(alle som er berørt)*	Statskog eier av 72/1 orgnr 966056258 Leif Kåre Bergli 970581642
1.2: Generell beskrivelse av området og bruken av det: *(beliggenhet, næringsformål, landbruksvirksomhet, antall hytter, båter, naust, jakt, fangst, fiske, reindrift i området, omfanget av utleie / inntekter, vedhogst, gjennomførte tilretteleggingstiltak)*	**Fjellgårdens (Hytte nr 1**) hus, innmark og deler av utmarka(se kart hogstområde) ligger i spesialområde S3. Transporleier, naust og resten av hogstområde ligger i brukssone B3. innjorda består av 60daa dyrka mark og ryddet beite. • 3 bygninger til utleieformål, samla ca 130 utleiedøgn pr år. snitt 5- 10 personer pr døgn. Vi har egen utleie i Raudhuset og Buret. Nord-Trøndelag turistforening har utleie av Bekkastua • 1 bygning til arbeidsfolk/seterfolk. "Løa" • 1 sommerfjøs (nylig restaurert med «SMIL-midler») • 1 fjøs/låve til lager, ved og «museumsutstilling» • 1 gapahuk til matservering. • 2 naust ved Skjelbreia. Setring med melkekyr i Juli. Beiting med dexter-kyr i juni-september. Jorda er inngjerdet med strømgjerde om sommeren. Vedforbruk ca 12 m3 pr år. Hogstområde se kartvedlegg. Området er vår- og sommerbeite for Låarte Sijte. Området er tilrettelagt med merket sti fra Grønningen. Fiskekortsalg på stedet. 4 båter til utleiebruk. 1 båt til eget bruk/drift. Setervertskap i juli. **Raudtjønnstua: (Hytte nr 2)** I tillegg til husene på gården leier vi ut Raudtjønnstua ved Raudtjønna på sommerstid. ca 40 døgn pr år. Vinterstid er hytta kun til bruk for reindrifta, og er innetegna som gjeterhytte på reindriftkartet. Hytta er på kun 11 m2 og har 3 sengeplasser. Det er ikke merka sti fram til hytta. Det er naust ved hytta, og leie av hytta gir tilgang på båt i Raudtjønna.
1.3: Beskrivelse av naturkvalitetene i området: *(Naturtyper – myr, skog, fjell, vann. Karakteristiske arter, dyr, fugler, fisk, planter etc. Alminnelig ferdsel i området, kvaliteter som friluftsområde.)*	Gården ligger sørvendt med Holden i sør. Nærområdet består i nord og øst av tett ung granskog av middels bonitet. Bjørk mot fjellet. Mot vest blandingsskog, myrflekker og berghumper. Viktig friluftsområde. Det er som nevnt merket NTT- løype fra Grønningen. Telefonlinjene viser vei til de andre fjellgårdene: Gjævsjøen og Gaundalen. En del vandring her. (Mye brukt «Norge på langs») Fiske fra båt på Holden, Skjelbreia og Raudjønna er vanlig hele sommeren. Kort adkomst med mulighet til båtskyss fra svensk side. Sti fra Bjørkedet. Fylkeskommunen har tidligere delfinansiert bru ved Bjørkedet med friluftsmidler.
1.4: Framtidig mål for bruken av området: *(som før, eller intensjoner om næringsutvikling, planer om nye tilretteleggingstiltak, samarbeidsparter,)*	**NTT** leier og driver Bekkstuggu. De har pr i dag langtids leiekontrakt som går ut i 2024. Forhandlinger om ny kontrakt er planlagt. **Statskog** leier ut overnatting Raudhuset, Buret, og Raudtjønna. Vi selger også fiskekort, småviltjakt og storviltjakt i området. **Leif Kåre Bergli** setrer og selger seterkost minst 1 mnd pr år. Han beiter også hver sommer. Intensjon om mer salg av "seteropplevelser". Bergli ønsker å videreutvikle setersatsinga både i forhold til innhold og utvida seterperiode.

	Han skysser også folk sommer og vinter. Hovedsakelig fra Grønningen, men også over Holderen ved behov. **Bjørkedet gård** skysser ikke lenger gjester over Holderen. Statskog leiter for tida etter en ny transportør på svensk side. **Bygninger, fysiske tiltak**.Vi satser på å holde bygningene på eiendommen i god stand, og fortsette med stor utleievirksomhet også i framtida. Som en del av tilrettelegging for folk med nedsatt funskjonsevne har vi ønsker om å bygge ei enkel brygge og planere gangsti fra sjøen og opp på tunet. (jfr innpill til forvaltningsplan) På sikt ønsker vi å etablere overnattingsbygg og servicebygg med universell utforming i forbindelse med båtplassen. Anlegget i dag er i liten grad tilgjengelig for funksjonshemmede. **Landing med luftfartøy i forbindelse med drift og tilsyn.** Leif Kåre Bergli disponerer mikrofly som kan lande på vatn. Muligheten til å lande ved Holden ville gi stor tidsbesparing i forbindelse med drifta.(I dag kan han også bruke fly, men da må han lande i Sverige og taxe fra riksgrensa og til Holden.)

2. HYTTER

2.1: Navn på hytte nr. 1: *(bygningsår, beliggenhet)*	Holden Fjellgård med totalt 9 bygninger.
2.2.1: Beskrivelse av tiltaket: *(ferdigstilling, restaurering, vedlikehold, ant senger, ant person-døgn til utleie, tilsynsbehov)*	Såpass mange bygninger med mer enn 1000 persondøgn krever årlig vedlikeholdstiltak. Det er alltid en bygning som trenger maling/bordkledning/ takreparasjon/skifte av vindu/ny laftestokk etc. Dvs det er årlig behov for materialtransport og transport av søppel og gass på strekninga Grønningen-Holden. Årlig brukes ca 70 dagsverk til drift/vedlikehold i Statskogs regi. Dette gjelder egne lønnede folk, og innleide entreprenører. Leif Kåre Bergli sin jordbruksvirksomhet og setring krever ca 90 dagsverk. I tillegg kommer NTT sitt behov ved drift av Bekkstuggu.
2.3.1: Vedhogst til hytte: *(Ant m³, hogstform, beskriv egnet sted for uttak,)*	12 m3 pr år hogges delvis langs gjerdet/dyrkajorda og delvis i det tette skogområdet mot Holdeshatten (se kart). Statskog har ansvar for framkjøring av ved også til NTT Hogstformen er plukkhogst/tynning.
2.4.1: Transport i forbindelse med vedhogst: *(tidspunkt, trase / lei, transportmiddel, omfang/turer/dager)*	Det blir brukt snøscooter mellom gårdsbebyggelsen og hogstområdet. Inntil 30 vendinger med vedlass på seinvåren. Hogges seint på våren slik at vi unngår å måke mye snø/eller sette igjen høge stubber.
2.5.1: Sommer: Adkomst og transport *(formål, tidspunkt, sommer, trase / lei, transportmiddel, omfang/turer/dager)*	Vi ønsker å få mest mulig varetransport på vinterføre. Adkomst til fots over land via Grøningen, langs Holderen, eller med båt over Holderen. NTT har merket sti fra Grøningen, og har planer om klopplegging delr avstien ved Skjelbreden otil Holden. Seterfolket har behov for å bruke motor over Skjelbreia. Både til rasjonell persontransport, og varetransport. Det vil være rasjonellt å kunne lande med luftfartøy på Holderen.

2.6.1: Vinter: Adkomst og transport *(formål, tidspunkt, sommer, trase / lei, transportmiddel, omfang/turer/dager)*	Transportlei for tilsyn og vedlikehold (transport av folk, materialer og utstyr) er om vinteren fra parkgrensa øst for Skjelbreia , over Skjelbreia og fram til gården. Den gamle vinterveien på land sørøst for Skjelbreia er alternativ trase ved dårlig is. Dersom det blir aktuelt med utleie til større arrangement, vil ikke leiekjører aleine kunne dekke behovet. Da ønsker vi at private også skal kunne kjøre inn under ledelse av Statskog/leiekjører. Dette vil redusere mye tomkjøring(returkjøring). Fjellgårdene med fast bosetting har fri ferdsel etter forskriftens pkt 6.2.e Vårt behov for transport er like stort (jfr antall persondøgn) Vi ønsker derfor i praksis ubegrensede turer for tilsyn og vedlikehold, men med kjørebok slik at forvaltningsmyndighetene kan overvåke trafikken. Gjester henvises til bruk av ski eller leiekjøring.
2.7.1: Annet i tilknytting til hytten: *(Utvidelse av bygninger og eventuelle nye bygninger kan beskrives i planen, men selve dispensasjonene må fremmes som egne saker)*	Hovedrommet i fjøset er i dag kun lager/museumsutstilling. Vi ønsker å utnytte rommet til oppholdrom ved servering av større grupper. Som nevnt i punkt 1.4 framtidig bruk er det på sikt et ønske om å etablere servicebygg (bad/badstue etc) og overnattingsbygg med universell utforming nede ved båtplassen. I mellomtida kan vi sette opp lavvu ved behov. Dette er en langsiktig målsetting knyttet til opparbeiding av infrastruktur for funksjonshemmede. (jfr krav om universell utforming). Dette vil også være nyttig med tanke på utvidet serveringstilbud salg av seteropplevelser i sommerhalvåret.

2.1: Navn på hytte nr. 2: *(bygningsår, beliggenhet)*	Raudjønnstua bygget 1989. Ligger også et gammelt naust her. Bygningene ligger i sone V1
2.2.2: Beskrivelse av tiltaket: *(ferdigstilling, restaurering, vedlikehold, ant senger, ant person-døgn til utleie, tilsynsbehov)*	Skifte av torvhald-stokker, beising, brannsikring mellom ovn og vegg. Forventer også skifte av ovn og pipe i perioden (venter på brannsyn). Naustet trenger nye dører og må ha ny syllstokk.
2.3.2: Vedhogst til hytte: *(Ant m³, hogstform, beskriv egnet sted for uttak,)*	1 m3 pr år hogges i nærområdet (Se kart) Hogstformen er plukkhogst/tynning.
2.4.2: Transport i forbindelse med vedhogst: *(tidspunkt, trase / lei, transportmiddel, omfang/turer/dager)*	Det blir brukt snøscooter . Inntil 5 vendinger med vedlass på seinvåren. Hogges seint på våren slik at vi unngår å måke mye snø/eller sette igjen høge stubber.
2.5.2: Sommer: Adkomst og transport *(formål, tidspunkt, sommer, trase / lei, transportmiddel, omfang/turer/dager)*	Adkomst til fots over land stort sett fra Grønningslyan. All varetransport skjer på vinterføre. .

2.6.2: Vinter: Adkomst og transport *(formål, tidspunkt, sommer, trase / lei, transportmiddel, omfang/turer/dager)*	Transportlei for vedlikehold (transport av materialer og utstyr) er om vinteren fra parkgrensa øst for Skjelbreia , så å si i rett linje til hytta., Stengt for utleie, heller ikke tilsyn.
2.7.2: Annet i tilknytting til hytten: *(Utvidelse av bygninger og eventuelle nye bygninger kan beskrives i planen, men selve dispensasjonene må fremmes som egne saker)*	Dette er en typisk jakt/fiske og molteplukkerhytte. Hytta er for tida viktig for overvåkningsfiske og annet feltarbeid i forbindelse med funn av kanadarøye. Arbeidet styres av fylkesmannen, Statskog har feltarbeidet.

3. BÅTER

3.1: Båt 1 Beliggenhet: *(navn på vann/tjønn)*	4 stk i Skjelbreia og 4 stk i Holderen. 1 fast båt i Rautjønna (2 stk pr dato i forbindelse med utfisking/bekjemping av kanadarøye)
3.2: Beskrivelse av eksisterende båter: *(størrelse, evt. motor, oppbevaring, antall utleiedøgn)*	2 stk robåter 14 fot i Skjelbreia og 2 stk robåter 14 fot i Holderen er knyttet til utleiehusene. 1 stk robåt 14fot i Raudtjønna (Pr dato med motor pga arbeid med kanadarøya) 2 arbeids/skyssbåter i Holderen og 1 Arbeidsbåt ca 14 fot i Skjelbreia (robåt) Leif Kåre har har en egen båt ca 14 fot i Skjelbreia med motor
3.3: Utlegging av ny båt: *(beskrivelse av tiltaket, størrelse, evt. motor, oppbevaring etc.)*	Ingen nye båter, kun utskifting av eksisterende båter etter behov. Båtene blir my brukt (utleiebåter lever et hardt liv). Vi regner med utskifting av en båt hvert eller hvert annet år.
3.4: Transport av båt: *(utlegg ny båt, flytting, reparasjon, utskifting, transport trase, tidsrom, omfang)*	Transport vil skje på vinterstid etter traseen beskrevet i 2.6. Dette bør kunne dekkes av tilsynets kjøring.
3.5: Annet i tilknytting til båten:	.

4. **LANDBRUKSVIRKSOMHET**

4.1: Tiltaket: *(navn/seter etc)*	Leif Kåre Bergli driver setring med servering til besøkende i en måned i juli. Han driver også all jorda på Holden, med beiting på inn- og utmark i tillegg til noe slått på innmarksareal.
4.2: Beskrivelse: *(Type, beiting, setring, omfang, ant dyr, produksjon, produkt, tilsyn / bemanning etc.)*	Fra 2020 beites det med 10 dexterkyr på innmarka. Besetninga utvides etter hvert (er i oppstartsfase) Slåtteengene rundt husa blir slått med slåmaskin og hesja eller tørka på bakken. Disse arealene blir ikke beita før slått (se tidligere vedlagt skjøtselsplan for Holden). I juli er det kjenrnetid for seterdrift i Holden, såkalt besøksseter, der en har minst 2 mjølkekyr i tillegg til ungdyr som beiter på innmarka. Mjølka fra kyrne foredles på Holden og produktene selges til besøkende. Seterfolket bor i «løa». Sommerfjøset er restaurert, og har eget melkerom og produksjonsrom. Det planlegges å utvide seterdriften utover en måned. En vil da kunne få utnytte en større periode av «turistsesongen» næringsmessig. En vil videreutvikle og utvide dagens «seterprodukt» med noe større satsing på servering til besøkende på Holden og i økt grad tilby «pakker» med ulike seteraktiviteter for besøkende. Det er og ønske om å trekke fisking i Holderen mer inn i setersatsinga og det er et mål å få til guida «kulturvandringer» for å vise tidligere og dagens bruk av området. Med økt setersatsing ønsker en å øke antall beitedyr på innmarka noe, kanskje til 4 mjølkekyr, inntil 10 ungdyr, 1 hest, noen høns og gris. Det planlegges også å gjøre deler av driftsbygninga til serveringslokale.
4.3: Tidsrom:	Beiting i perioden juni-september. Setring juli månad, med ønske om utvidelse på sikt.
4.4: Transport: *(formål, omfang, transportform, avstander, tidspunkt, trase, alternativ, etc)*	Beitinga krever transport i form av oppsetting av sperregjerder. Setringa krever transport både før og etter sesong for vedlikehold, proviantering, tilsyn og frakting av nødvendig utstyr. Ombygging av fjøset krever mye transport. Både materialer og arbeidsfolk må fraktes til dette arbeidet. Mye av denne kjøringa må gjøres på vinteren. En del av transporten tilknyttet beitinga og setringa vil foregå i sommerhalvåret, og da med motorbåt over Skjelbreia for å frakte personer og

	varer. Behovet for transport er likevel størst om vinteren, med frakt av materialer, diverse forbruksartikler, arbeidsfolk og til generelt tilsyn. Denne transporten vil foregå med snøscooter i samme trasè som beskrevet i punkt 2.6 (se vedlagt kart). Det er et ønske om ubegrenset transport, men med føring av loggbok slik at kjøringa kan kontrolleres av forvaltningsmyndighetene.
4.5: Annet i tilknytting til landbruks-virksomheten:	• Det har vist seg at det ikke er mulig å holde innjorda i hevd uten hjelp av traktor. Det er for mye gras til dyra holder det nede. I forrige periode ble det frakta inn traktor, og den benyttes i dag på innjorda. • Det er en del gamle slåttemyrer nært gården. Dersom vi har arbeidskapasitet, eller får midler til å lønne noen, kan det vær aktuelt å slå disse med f eks ryddesag eller liknende for å holde trevegetasjonen i sjakk. Neppe akuelt å ta vare på foret.

5. OPPSUMMERING AV BEHOVET FOR DISPENSASJON

Henvisninger	**Beskrivelse av behovet for dispensasjon på de enkelte områdene:**	**Omfang:** (antall; m3, dager, turer, personer etc.)
2. HYTTER		
2.2: Utleiehytte: (tilsyn, vedlikehold)	Materialer og vedlikeholdsarbeid 70 dagsverk hvorav 40 vinterstid da det er lite utleie.	20 turer/år
2.3: Vedhogst til hytte, m³:	.	12 m3/år
2.4: Transport i forbindelse med vedhogst:	.Hogst og kjøring av strangved	4 dv/år
3. BÅTER		
3.3: Utlegging av ny båt:	.	1 tur/år
4. LANDBRUK		
4.4: Transports behov:	Setring og beiting. Skjøtsel av utvalgte naturtyper.	15 turer/år
4.5: Annet i tilknytting til landbruks virksomhet:	Bruk av traktor til slått og beitepussing på innmarka.	

Sum m³		12
Sum dager	.	4
Sum turer		36

6. SAMORDNING AV BEHOVET FOR DISPENSASJON

Henvisninger (nummer på tiltak)	**Beskrivelse av hvordan man har samordnet behovet for dispensasjon slik at det har ført til redusert omfang av dispensasjonene:**	**Redusert omfang:** (antall; m3, dager, turer, personer etc.)
2.2	Samordning med transport av leietakere 4 turer spart	**16 turer**
2.4	Felles vedkjøring for Statskog og NTT (oppsplitting vil føre til mer kjøring)	
4.4	Samordning med transport av leietakere og arbeidsfolk 5 turer spart.	**15 turer**

Utvalg	Utvalgssak	Møtedato
Blåfjella/Skjækerfjella-Lierne nasjonalparkstyre	45/2020	24.11.2020

ST 45/2020 NP-2020-45 Blåfjella-Skjækerfjella nasjonalpark – driftsplan næringsvirksomhet – Statskog SF – Holden Gård

Dokumenter i saken:

1. ST-2020-45 vedlegg 1 – Blåfjella-Skjækerfjella nasjonalpark - driftsplan for næringsvirksomhet 2020 - 2024 – Statskog SF – Holden
2. ST-2020-45 vedlegg 2 – Blåfjella-Skjækerfjella nasjonalpark - driftsplan 2020 - 2024 – Statskog SF – Holden – slåttemyrer
3. ST-2020-45 vedlegg 3 – Blåfjella-Skjækerfjella nasjonalpark - driftsplan 2020 - 2024 – Statskog SF – Holden – kart over tunet
4. ST-2020-45 vedlegg 4 – Blåfjella-Skjækerfjella nasjonalpark - driftsplan 2020 - 2024 – Statskog SF – Holden – plankart
5. ST-2020-45 vedlegg 5 – Blåfjella-Skjækerfjella nasjonalpark - driftsplan 2020 - 2024 – Statskog SF – Holden – tilretteleggingstiltak
6. ST-2020-45 vedlegg 6 – Blåfjella-Skjækerfjella nasjonalpark - driftsplan 2020 - 2024 – Statskog SF – Holden – beite- og seteravtale

Bakgrunn

Driftsplanen omhandler driften av fjellgården Holden, utleie av landbrukseiendommen til setring, utleiehytter og uttak av trevirke til ved. Driftsplanen inkluderer også Raudtjønnstua som ligger litt nord for Holden. Holden ligger i Blåfjella-Skjækerfjella nasjonalpark, Snåsa kommune. Holden fjellgård ligger i spesialområde S3, jf. forvaltningsplan for Blåfjella-Skjækerfjella nasjonalpark og består av tre bygninger til utleieformål. Statskog administrerer utleie av Raudhuset og Buret, mens Nord-Trøndelag Turistforening har utleien av Bekkstua. I tillegg leies Raudtjønnstua ut på sommeren. Kjøretraseene, naust og resten av hogstområdet ligger i brukssone B3 Heggsjøen – Holden, mens Raudtjønnstua ligger i vernesone V2 Blåfjella-Bukvassfjellet. Det søkes om hogst av 8 m^3 ved Seisjø jaktstue. Trevirke skal brukes til brensel. Driftsplanen beskriver følgende behov for dispensasjoner (pr. år):

- Tilsyn og vedlikehold av utleiehytter – 20 turer med snøscooter
- Transport av ved – fire dager med snøscooter
- Utlegging og vedlikehold båter – en tur med snøscooter
- Transportbehov i forbindelse med setring – 15 turer med snøscooter
- Hogst av trevirke for brensel – 12 m^3 pr. år

Driftsplanen ble første gang godkjent av nasjonalparkstyret for en toårsperiode i 2013, med vedtak i sak NP-2013-17 den 14. juni 2013. driftsplanen ble videreført av nasjonalparkstyret i en fireårsperiode i sak NP-2015-35 under møte den 18. november 2015. Denne godkjenningen ble forlenget i et år av nasjonalparkforvalter i brev datert 17. januar 2020. Da driftsplanen ble behandlet i 2015 ble den sendt ut på høring til Reindriftsforvaltningen (nå Fylkesmannens reindriftsavdeling), Låarte Sijte, Skæhkere Sijte og Naturvernforbundet. Det kom uttalelser fra Reindriftsavdelingen og Naturvernforbundet. Reindriftsavdelingen hadde ingen merknader til driftsplanen, mens Naturvernforbundet ønsket at SNO gjennomførte tilsyn med hogsten for å se om den hadde negativ innvirkning på verneverdiene, samt en tydeligere begrunnelse fra styret på hvorfor hogstvolumet er større enn hva forvaltningsplanen anbefaler. Ut over dette hadde Naturvernforbundet ingen vesentlige merknader til driftsplanen. Det er ikke foretatt vesentlige endringer av driftsplanen, slik at forvalter anser det som ikke nødvendig å sende driftsplanen ut på ny høringsrunde.

Verneformål
Blåfjella-Skjækerfjella nasjonalpark har til formål å ta vare på et stort, sammenhengende naturområde, som i det vesentlige er urørt av større tekniske inngrep. Biologisk mangfold skal sikres med et naturlig og variert plante- og dyreliv. De lavereliggende dalførene Tverrådalen, Skjækerdalen, Seisjødalen, Gaundalen, Holden (Snåsa) og Gjevsjøen utgjør særlig viktige landskapselementer og naturtyper i nasjonalparken. Kulturminner skal ivaretas.

Allmennheten skal gis anledning til naturopplevelse gjennom utøving av tradisjonelt og enkelt friluftsliv med liten grad av teknisk tilrettelegging. Ivaretakelse av naturgrunnlaget innenfor nasjonalparken er viktig for samisk kultur og næringsutnyttelse. Området skal kunne brukes til reindrift.

Hjemmelsgrunnlag:
Verneforskriftens § 3, punkt 6.1 *Forbud mot motorferdsel* sier at all motorferdsel på land og vann, og i luften under 300 meter er i utgangspunktet forbudt i nasjonalparken. Imidlertid kan forvaltningsmyndigheten med hjemmel i verneforskriftens § 3, punkt 6.3b etter søknad gi tillatelse til bruk av beltekjøretøy på snødekt mark for transport av ved/materialer/utstyr til hytte, drift av utleiehytter og landbruksanlegg, samt transport av båt. Luftfrakt kan unntaksvis godkjennes.

Verneforskriften § 3 pkt. 2.3 a) hjemler at det kan gis tillatelse til uttak av trevirke til brensel for hytter, seter o.l. som ligger i nasjonalparken. Det kan dispensasjon med hjemmel i verneforskriften § 3 pkt. 6.3 g) for å benytte traktor til slåtten på innjorda, for å holde den i hevd, jfr. beskrivelsen i driftsplanen.

Begrunnelse
Styret mener at forvaltningsmyndigheten kan gi tillatelse til den beskrevne aktiviteten i driftsplanen hjemlet i verneforskriften for Blåfjella-Skjækerfjella nasjonalpark § 3 pkt. 6.3b: Bruk av beltekjøretøy på snødekt mark for transport av ved/materialer/utstyr til utleie og drift av hytter og seter, samt etter verneforskriftens § 3, punkt 2.3a uttak av trevirke og 6.3 g) for å benytte traktor til slåtten på innjorda, for å holde den i hevd, jfr. beskrivelsen i driftsplanen.

Styret mener også at dette følger opp oppfordringen i forvaltningsplanen om å utvikle en driftsplanmessig forvaltning i Blåfjella-Skjækerfjella nasjonalpark. Driftsplan basert forvaltning er en måte å tilrettelegge næringsaktivitet i nasjonalparkene på, der man får sett virksomheter samlet under ett istede for behandling av enkelt søknader til enkelte formål. Her har man fått den næringsdrivende til å se på sin virksomhet med det formålet å samordne behovet for dispensasjon slik at man holder det på et minimum, men samtidig gir rammebetingelser slik at næringsaktiviteten kan utøves slik det er lagt vekt på fra myndighetenes side og beskrevet i forvaltningsplanen. Høringsuttalelsene fra forrige runde i 2016 legges til grunn også for perioden 2020 – 2024. Styret ønsker å evaluere hogsten som er foretatt siden den første driftsplanen ble godkjent i 2013, og vil be SNO om å foreta en vurdering av hogstens påvirkning på verneverdiene. Styret har vurdert dette hensynet opp imot verneformålet og påvirkningen på verneverdiene i det aktuelle området og kommet fram til at omfanget her er innenfor det som er forsvarlig med de vilkårene som er satt.

Styret har foretatt en konkret vurdering av hogstbehovet og kjøreomfanget, basert på beskrevet behov for brensel for utleiehyttene til Statskog på Holden og Raudtjønnstua. Her har man fått grunneieren til å se på sin virksomhet med det formålet å samordne behovet for dispensasjon slik at man holder det på et minimum, men samtidig gir rammebetingelser slik at vedlikeholdet og aktiviteten på gården kan utøves slik det er lagt vekt på fra myndighetenes side og beskrevet i forvaltningsplanen. Styret har vurdert dette hensynet opp imot verneformålet og påvirkningen på verneverdiene. I perioden som gjeldene plan har fungert har det ikke kommet inne noen klager på virksomhetens aktiviteter.

Holden ligger i spesialområde S3, mens kjøretraseer og hogstområder ligger i brukssone B3. Raudtjønnstua ligger i vernesone V2, og det vil ikke bli tillatt med hogst i denne sonen. Forvaltningsplanen for Blåfjella-Skjækerfjella nasjonalpark åpner opp for flerårige tillatelser for motorisert ferdsel i forbindelse med næringsvirksomhet i de tilfellene det foreligger en godkjent driftsplan og området ligger i en brukssone. Den omsøkte kjøringen følger den fastlagte kjøretraseen inn til Holden, og vil ikke ha nevneverdig effekt på verneverdiene. Det har blitt foretatt forsiktig hogst for uttak av trevirke til brensel og materialer for vedlikehold av bygningene med bakgrunn i driftsplan siden 2013. Styret ønsker å foreta en evaluering av hogsten, og vil be Statens naturoppsyn i 2021 om å foreta en vurdering av om hogsten har hatt negativ påvirkning på verneverdiene.

Med bakgrunn i tidligere års erfaringer om behovet og kjennskap til kjøretøys egenskaper, forvaltningsplanen for Blåfjella-Skjækerfjella nasjonalpark og søkers driftsplan anser fungerende nasjonalparkforvalter at kravet til kunnskapsgrunnlag i nml § 8 som oppfylt. Føre-var-prinsippet i nml. § 9 kommer kun til anvendelse i situasjoner der man ikke har slik tilstrekkelig kunnskapsgrunnlag. Med bakgrunn i vurderingene rundt § 8 tillegges § 9 liten vekt i denne saken.

Den motoriserte ferdselen det er søkt om i dette tilfellet vil ikke medføre noen stor belastning på området. Vilkårene om at fastlagt kjøretraseer skal benyttes, vil medføre liten eller ingen belastning utenfor disse traseene. Uansett må tas særskilt hensyn til andre menneskers ferdsel, dyreliv, reindrift og vegetasjon, og kjøring må gjøres så hensynsfullt som mulig og siste kjøredato settes til 15. april. Ut over dette tillegges nml. § 10 liten vekt i denne saken. Ut fra de opplysninger som foreligger, er det ikke indikasjoner på at kjøringen vil føre til nevneverdige skader i terrenget. Skulle det likevel oppstå skader som må rettes, skal kostnadene bæres av tiltakshaver, jf. nml. § 11. Når det gjelder bruk av snøscooter for transport av materialer og utstyr, vurderes dette til å være en miljøforsvarlig metode, jf. § 12 i nml. Bruk av snøscooter medfører derfor liten fare for varige kjøreskader i vegetasjonen og terrenget.

Forvalters tilrådning
Med hjemmel i verneforskriften for Blåfjella-Skjækerfjella/Låarte-Skæhkere nasjonalpark fastsatt ved kongelig resolusjon av 17. desember 2004 har Nasjonalparkstyret fattet følgende vedtak:

- **Driftsplanen** for Holden Fjellgård, Gnr/Bnr 72/ **legges til grunn for dispensasjoner for** eiendommens aktivitet i Blåfjella-Skjækerfjella / Låarte-Skæhkere nasjonalpark.
- Det gis dispensasjon fra verneforskriften **§ 3 pkt. 1.3 e) oppføring av <u>midlertidig</u> sanketrøer om <u>sommeren</u>** for å holde husdyra nær gården til det er beitet ned der.
- Det gis dispensasjon fra verneforskriften **§ 3 pkt. 2.3 a) for uttak av trevirke** til ved til eget bruk og til utleiehytter på eiendommen, og til å bruke ryddesag for å holde gamle slåttemyrer/eng i hevd nært gården.
- Det gis dispensasjon fra verneforskriften **§ 3 pkt. 6.3 b) for å benytte snøscooter** i forbindelse med transport av trevirke i forbindelse med hogsten, og til transport av materialer og utstyr til fjellgården i forbindelse med tilsyn og vedlikehold og til transport / frakt til forberedelser og etterarbeid i forbindelse med setringen om sommeren, jfr. beskrivelsen i driftsplanen.
- Det gis dispensasjon fra verneforskriften **§ 3 pkt. 6.3 g) for å benytte traktor til slåtten på <u>innjorda,</u>** for å holde den i hevd, jfr. beskrivelsen i driftsplanen.
- Dispensasjonen gjelder for perioden 2020 – 2024, **fra 24. november 2020 og fram til 30. april 2024**.
- Dispensasjonen gjelder for følgende forhold:
    - <u>Inntil 12 kubikk</u> uttak av trevirke hvert år.
    - <u>Inntil 4 dg</u> uttransportering av trevirke i nærheten av gården.

    - Inntil 26 turer for transport med snøscooter samlet for all aktivitet inne på Holden; - for frakt av leietakere, utstyr, tilsyn og vedlikehold på vinterstid, og til forberedelser og etterarbeid i forbindelse med setringen.
    - Gjelder for godkjent leiekjører(e)
- Tillatelsen gjelder for kjøring på snødekt mark til og med **30. april hvert år**.
- Tillatelsen gjelder bare for den delen av kjøretraséen og hogsten som befinner seg innenfor nasjonalparkens grenser.
- Tillatelsen gjelder ikke i forhold til motorferdselloven og forskrift gitt i medhold av denne.
- Det skal føres kjørebok og sendes inn en enkel rapport ***for hvert år*.**
- Kjører skal, før turen starter, notere dato og klokkeslett for turstart i kjøreboka. Utfylt kjørebok skal medbringes under kjøreturen sammen med denne tillatelsen.
- Grunnlaget for dispensasjonen er driftsplanen der det beskrives et næringsmessig behov. Derfor kreves det en enkel rapport som inneholder opplysninger om **antall besøk – utleiedøgn- og persondøgn** på utleiehyttene.
- Kjøreboka og rapport ***for hvert år*** skal returneres Nasjonalparkstyret v/Nasjonalparkforvalter, Postboks 2600, 7734 Steinkjer, **innen 1. juni**.
- Ny kjørebok for neste sesong vil bli utsendt når kjørebok for inneværende år er innsendt.

Blåfjella/Skjækerfjella-Lierne nasjonalparkstyre
Fylkesmannen i Trøndelag, Postboks 2600
7734 STEINKJER

Trondheim, 12.11.2020

Deres ref.:	Vår ref. (bes oppgitt ved svar):	Saksbehandler:
[Deres ref.]	2020/14805	Ole Morten Sand

Rapport; kjøretrasee inn til Harbakkvollen

Oversender rapport angående valg av kjøretrasee inn til Harbakkvollen.

Befaringen er utført 11.11.2020. sammen med representer fra Harbakkvollen seterlag.

Hvis det ønskes prisoverslag i forbindelse med bestillingsdialogen, bes det om at det tas kontakt med SNO lokalt

Hilsen
Miljødirektoratet

Dette dokumentet er elektronisk godkjent

Kari Kveseth	Ole Morten Sand
seksjonssjef	seniorrådgiver

Tenk miljø - velg digital postkasse fra e-Boks eller Digipost på www.norge.no.

Vedlegg
1 Harbakkvollen

MILJØ-DIREKTORATET

STATENS NATUROPPSYN

Befaring kjøretrase for Harbakkvollen seterlag

Fra: Statens naturoppsyn
Til: Nasjonalparkstyret for Blåfjella-Skjækerfjella og Lierne nasjonalparker
Dato: 12.11.2020

Kartlegging og anbefalinger for kjøretrasee for barmarkskjøring for Harbakkvollen seterlag

Statens naturoppsyn var den 11.112020 sammen med Geir Håvard Hjelde fra Harbakkvollen seterlag på befaring for å se på aktuelle traseer for barmarkskjøring inn til Harbakkvollen.

Skjækerdalen består av mye myr og det er få plasser som har vegetasjon som tåler faste traseer for barmarkskjøring. Største utfordringen er kanskje fra vei og inn til ny bru ved Breivaeet. Der traseen var lagt i forbindelse med bygging av bru, tålte ikke dekket kjøringen, og opplyst fra Geir Håvard, så stoppet de etter 7 turer, da kjøreskadene ble for omfattende, de hadde fått innvilget 25 turer fra nasjonalparkforvalter. Seterlaget hadde forsøkt å forebygge kjøreskader ved flere plasser å legge ut stokker/kavllegge. De hadde også bygd seg provisoriske bruer over bekker, for å hindre kjøreskader opp og ned fra bekkeløp.

Fra vei og ned til bru over Skjækra, følger traseen delvis gammelt kjørespor/lei fra sist det ble hogd i området. Sporet går langs en bekk, og det er delvis stygge kjøreskader, men det virker ikke som det er langt ned til fastere dekke. En god del stein og grus opp i dagen. Her bør det legges geonett og plank, eller at kjøringen flyttes lenger opp i siden. Det medfører at det må bygges en lei, med gravemaskin.
Da dette skal være en trasee som skal benyttes framover i uoverskuelig framtid, må dette gjøres skikkelig for å minske kjøreskadene så langt det lar seg gjøre. Det anbefales at det legges geonett i store deler av traseen, i tillegg til at det benyttes klopper i de våteste partiene.

Traseen krysser en del bekker, som kan bli flomstore. Her må det bygges enkle bruer.
Etter befaringen anbefaler SNO at traseen legges i skog/ hardere vegetasjon og følger skogryggen langs med Skjækra så langt det lar seg gjøre. Det er selvfølgelig enklest og best å kjøre mest mulig myrer. For å spare sårbare myrer og for å "gjemme" traseen mest, vil det være hensiktsmessig å følge skog og myrkanter/rabber.

STATENS NATUROPPSYN

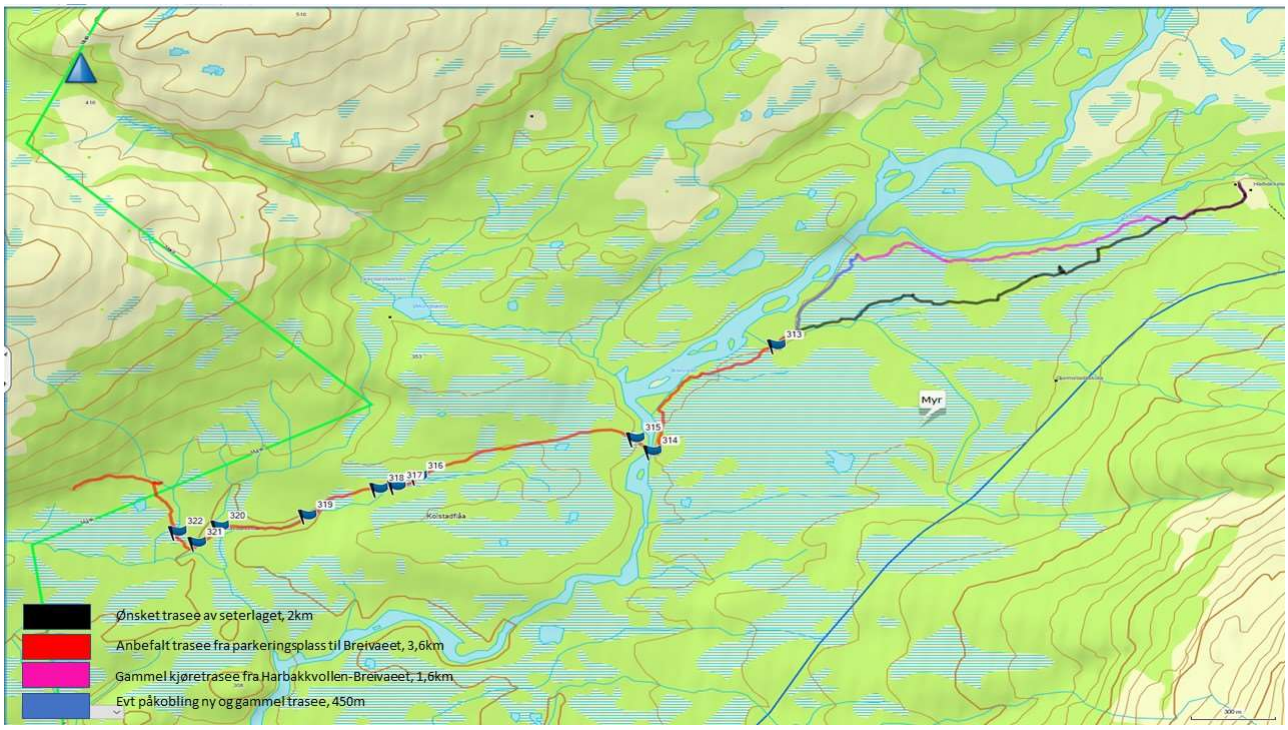

Markeringer i kartet:

313 Nødvending med bro ca 6 meter

314 Plassering av ny bro over Skjækra, ferdig

315 80 meter med kavllegging, veldig bløtt område.

316 Bru ca 5 meter

317 bru ca 2 meter

318 planering for å komme opp fra myr til tørrere lei.

319 Planering i helling ovenfor bekk, evt geonett og klopper 500m

320 bro ca 10 meter

321 Geonett og klopper, evt maskinarbeid

322 bro som må løftes pga flomstor bekk. Løftes ca 1 meter, total lengde ca 20 meter

For å forebygge kjøreskader anbefales geonett i kombinasjon av klopper. Klopper der det er ekstra bløtt. I tillegg må det bygges en del broer. Det kan benyttes stedegen furu til bæring og malmfuruplank til dekke.

Fra: Hafstad, Inge[fmtliha@statsforvalteren.no]
Sendt: 18.02.2021 14:28:00
Til: Geir Håvard Hjelde
Tittel: Kart over foreslått kjøretrasé inn til Harbakvollen

Hei

Her er forslag til kjøretrasé inn til Harbakvollen. Kan dere se på dette og gi tilbakemelding. Saken vil bli presentert ovenfor nasjonalparkstyret den 10. mars (og diskutert litt med Arbeidsutvalget i morgen).

Med vennlig hilsen

Inge Hafstad
Fungerende nasjonalparkforvalter

Blåfjella-Skjækerfjella-Lierne nasjonalparkstyre

Telefon: 74 16 80 66
E-post: fmtliha@statsforvalteren.no
Web: www.statsforvalteren.no/tl

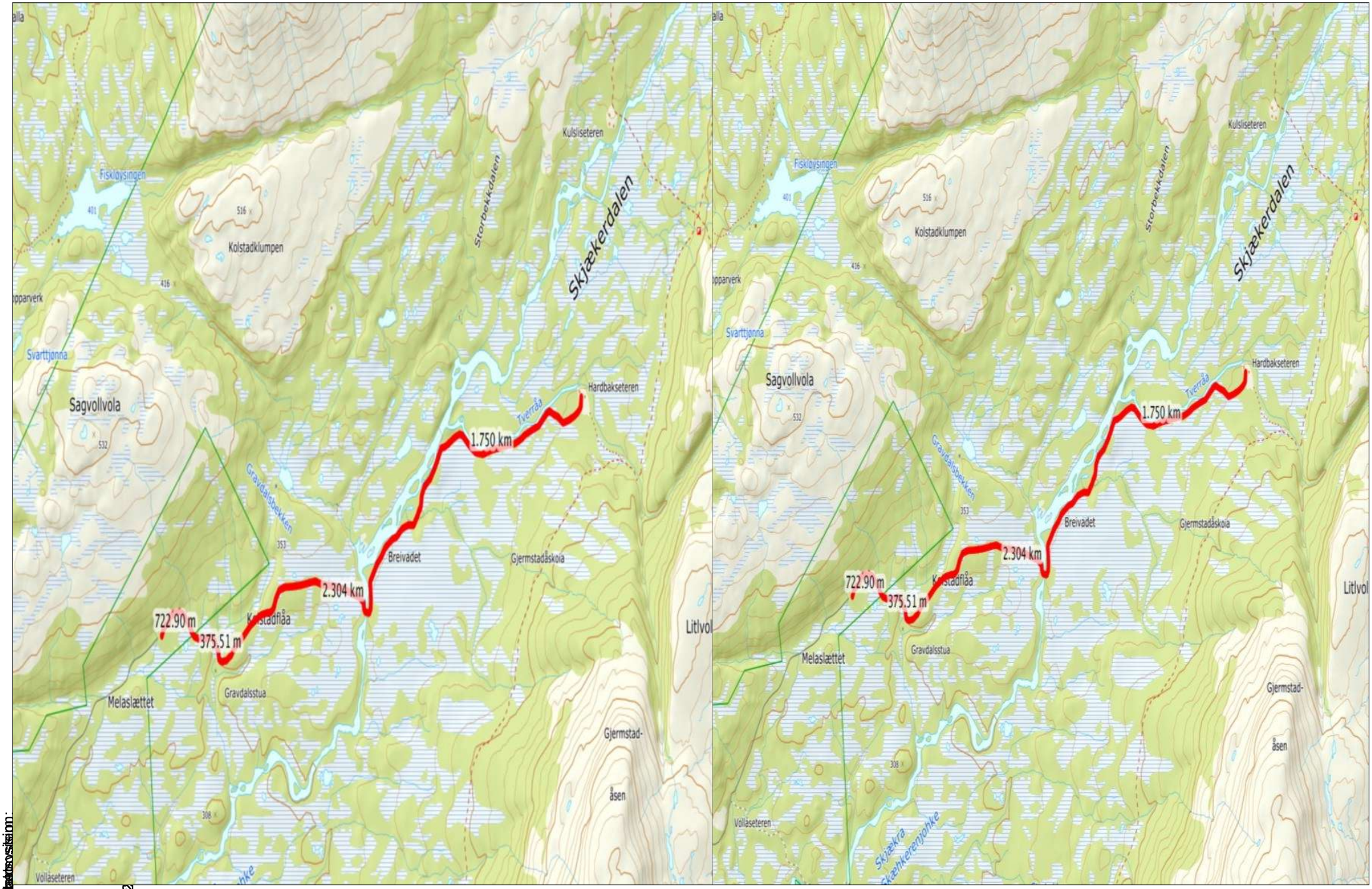

0 200 400 600 800m

Kartverket

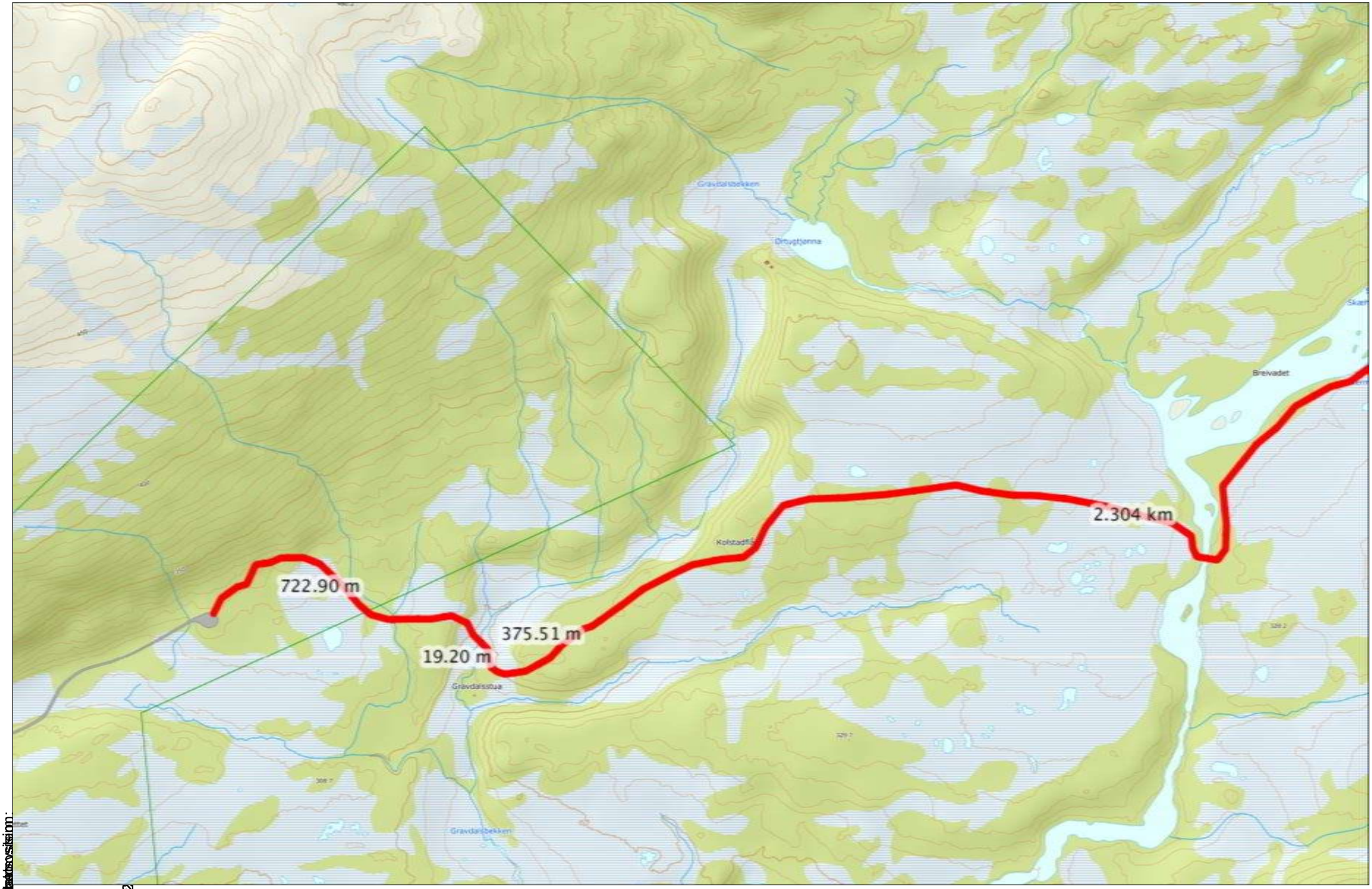

0 100 200 300 400m

Kartverket

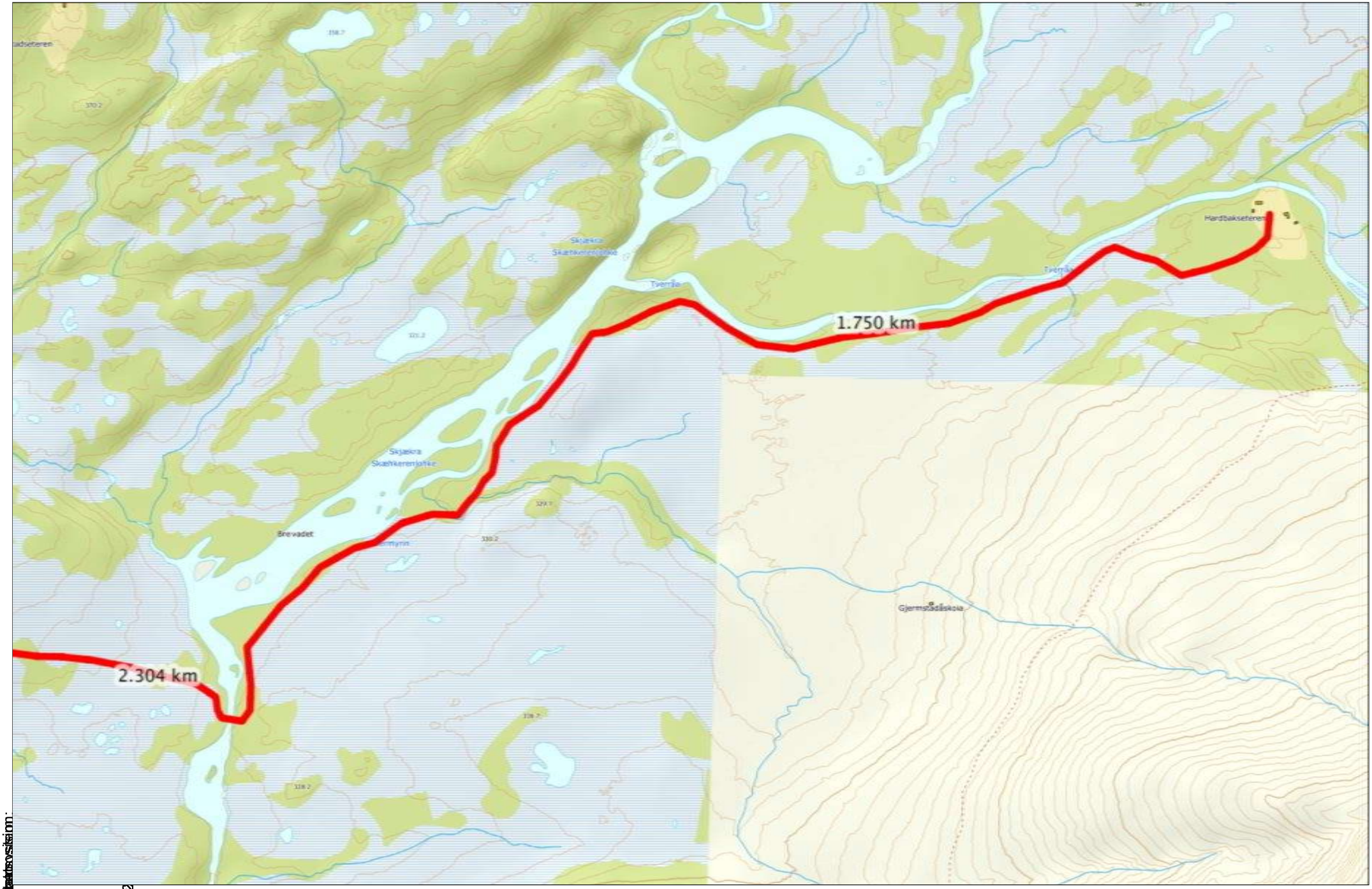

0 100 200 300 400m

Kartverket

Fra: Geir Håvard Hjelde[geihje@trondelagfylke.no]
Sendt: 18.02.2021 20:06:16
Til: Hafstad, Inge
Tittel: SV: Kart over foreslått kjøretrasé inn til Harbakvollen

---

Hei,

Vi er i det vesentligste enige i det du har skissert som trase` valg, det ser meget bra ut for å minimere kjøreskader og dermed holde kostnadene nede.

I del 3 har vi kommet med en korrigering som vi mener er hensiktsmessig for verneverdiene i nasjonalparken, se vedlagte kartskisse og flyfoto.
SNO ved Sand og Devik, sammen med setereier Hjelde, befarte dette trase`valget 11.nov 2020.

Hilsen
Geir Håvard Hjelde

Fra: Hafstad, Inge <fmtliha@statsforvalteren.no>
Sendt: torsdag 18. februar 2021 14:28
Til: Geir Håvard Hjelde <geihje@trondelagfylke.no>
Emne: Kart over foreslått kjøretrasé inn til Harbakvollen

Hei

Her er forslag til kjøretrasé inn til Harbakvollen. Kan dere se på dette og gi tilbakemelding. Saken vil bli presentert ovenfor nasjonalparkstyret den 10. mars (og diskutert litt med Arbeidsutvalget i morgen).

Med vennlig hilsen

Inge Hafstad
Fungerende nasjonalparkforvalter

Blåfjella-Skjækerfjella-Lierne nasjonalparkstyre

Telefon: 74 16 80 66
E-post: fmtliha@statsforvalteren.no
Web: www.statsforvalteren.no/tl

Kartskisse over kjøretrase` inn til Harbakvollen del 3-Breivadet-Harbakvollen: vår korrigering

Som det fremgår av flyfoto nedenfor vil dette være den tørreste traseèn, da det er en tørr-rabbe med furutrær langs denne. Samtidig er det ei bløt myr her før man kommer inn på eksisterende trase` ved Tverråa. Vår korrigering er betraktelig kortere i bløtt lende sammenligna med alle de store, svarte bløthulene nede ved langs Breivadet.

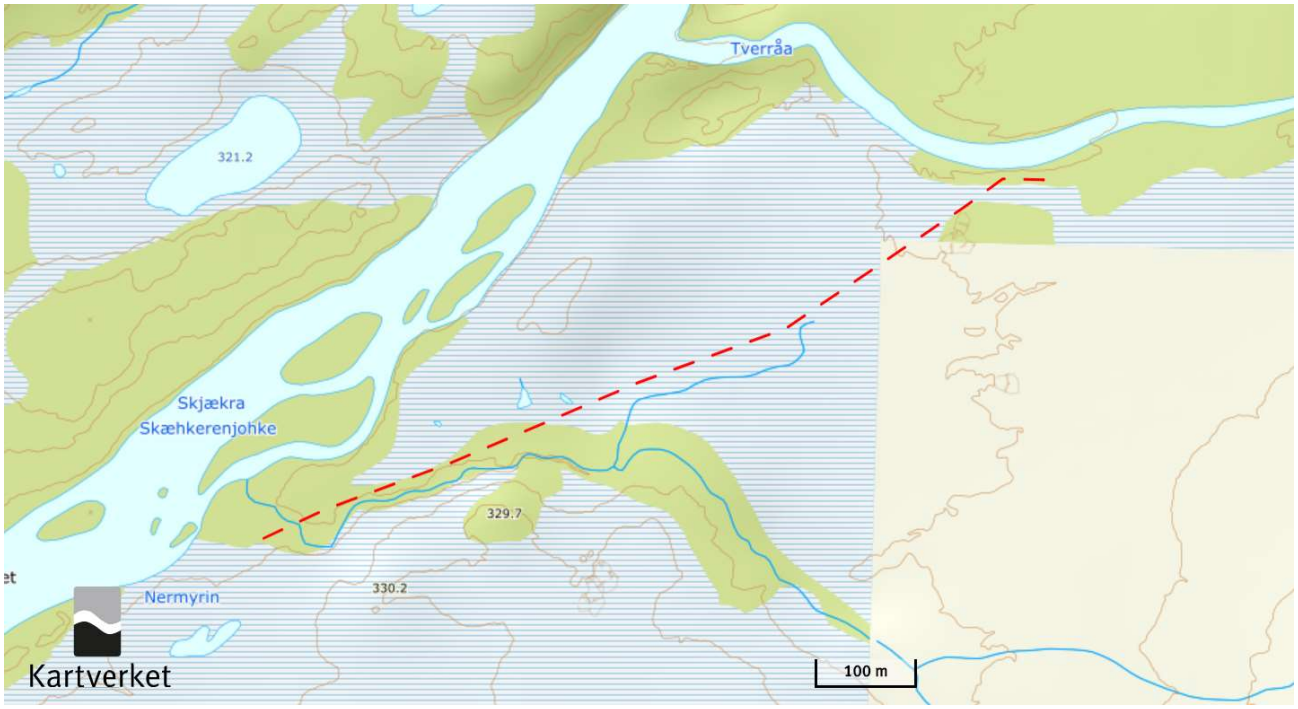

Kartskisse over kjøretrasé fra Melasletta og inn til Harbakvollen

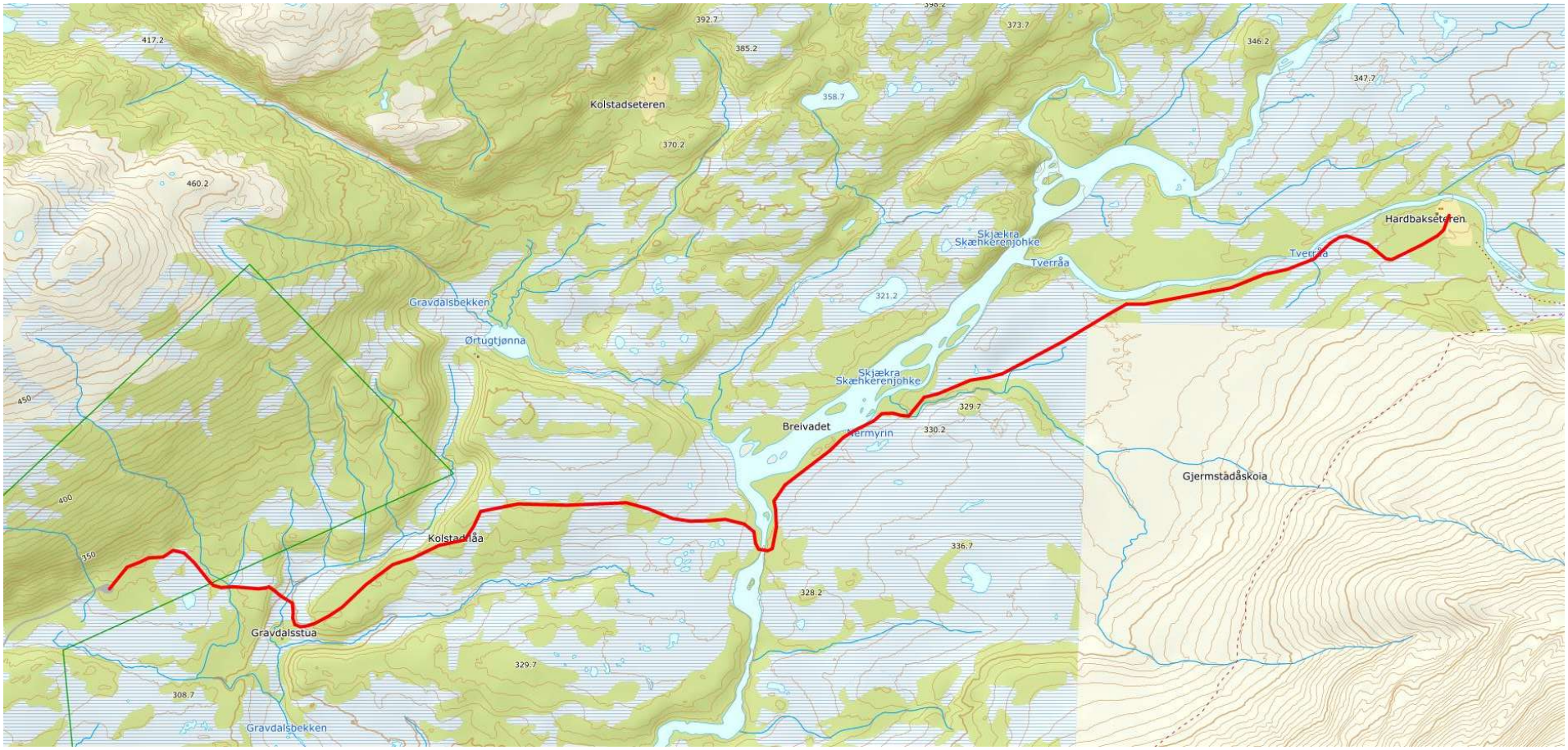

Fig. 1: Kartskisse over kjøretrasé fra Melasletta og inn til Harbakvollen

Fig. 2: Kartskisse over kjøretrasé fra Mælasletta og inn til bru over Skjækra ved Breivadet

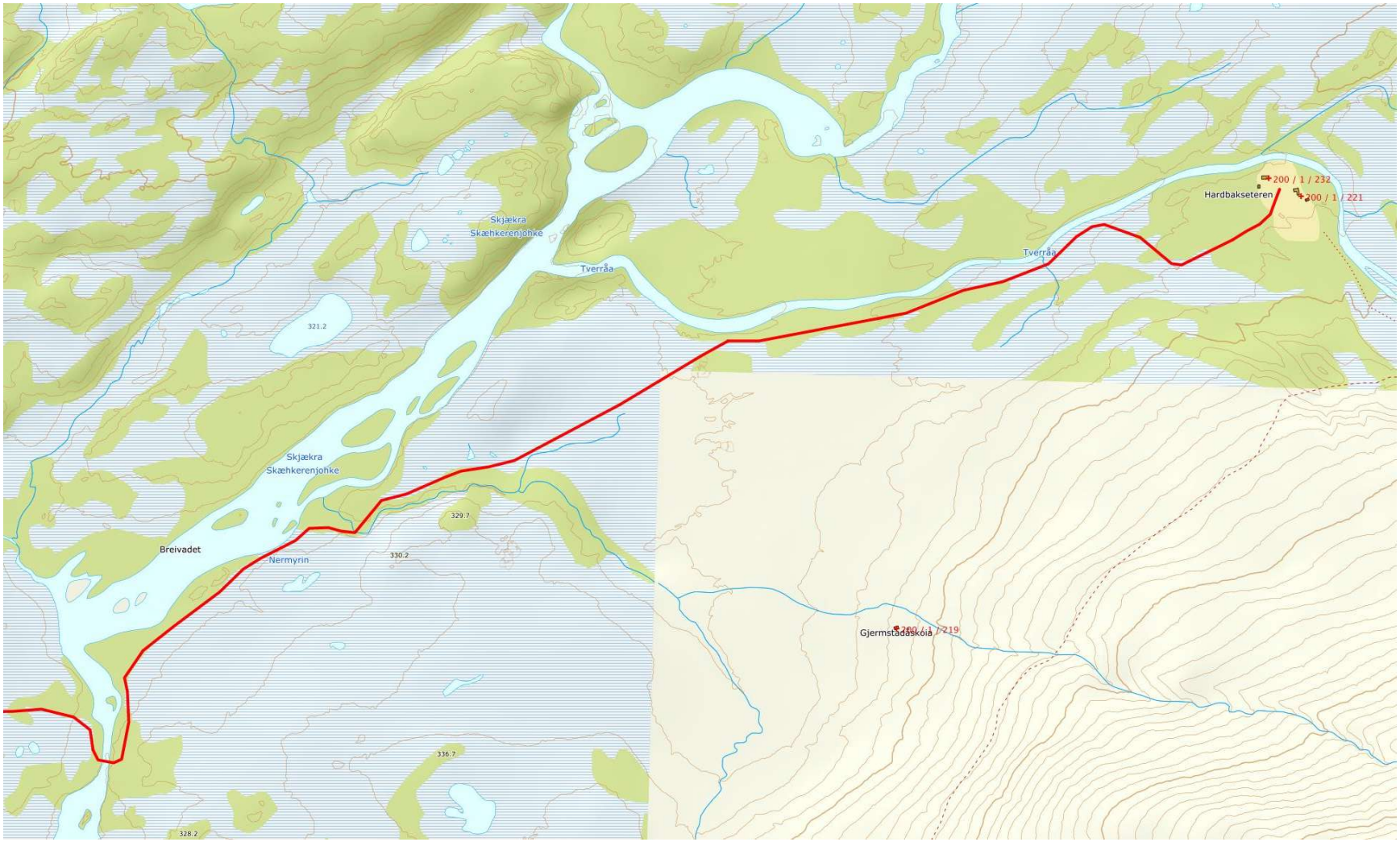

Fig. 3: Kartskisse over kjøretrasé fra bru over Skjækra ved Breivadet og inn til Harbakvollen.

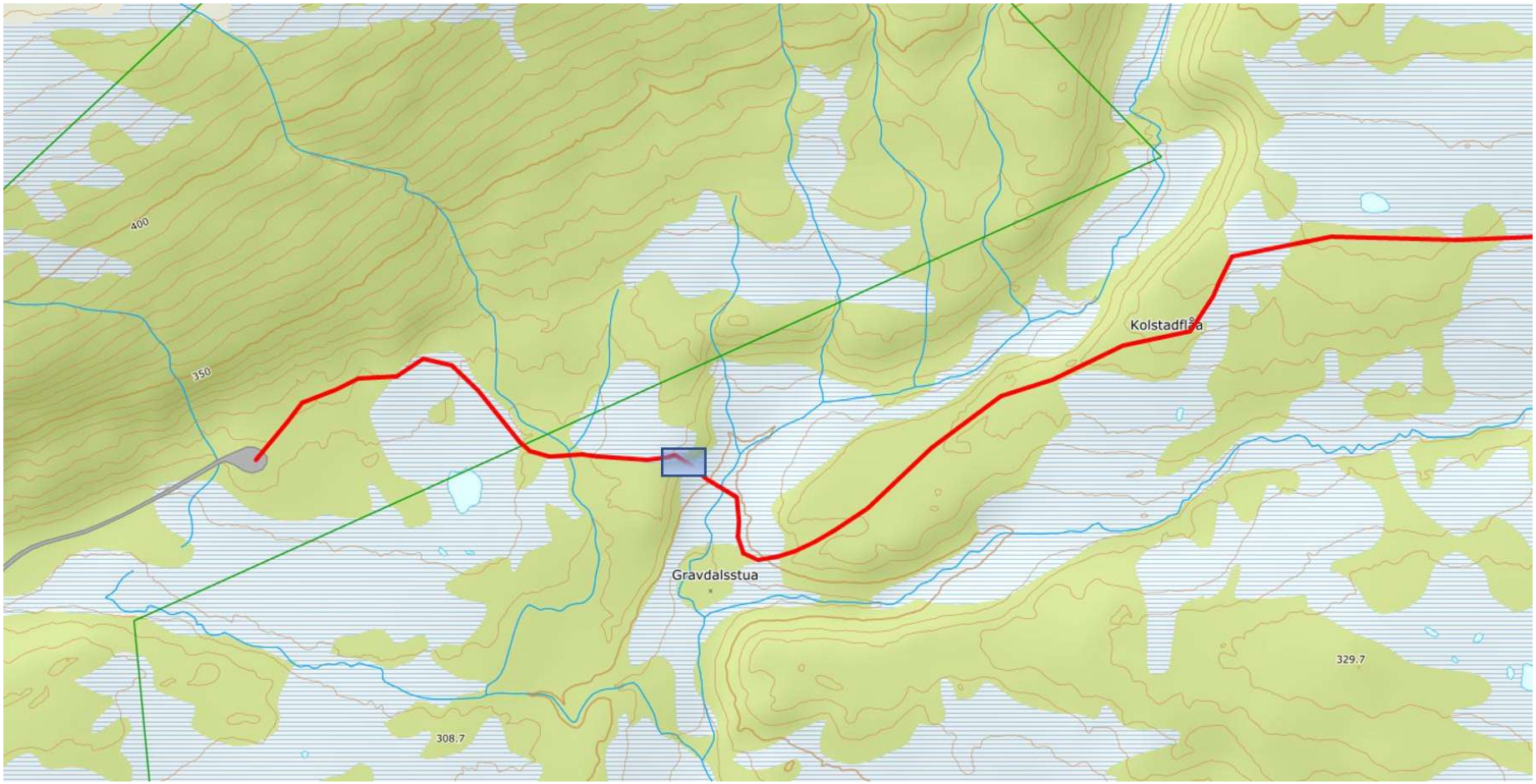

Fig. 4: Kartskisse over kjøretrasé fra Mælasletta og inn til bru over Skjækra ved Breivadet, med angitt plass for planlagt liten skjæring ned til Gravdalen (firkant med blå bakgrunn).

Naturvernforbundet i Nord-Trøndelag
Postboks 132
7702 STEINKJER

Trondheim, 20.03.2015

Deres ref.:	Vår ref. (bes oppgitt ved svar):	Saksbehandler:
[Deres ref.]	2014/1019	Marte Eliasson

Avgjørelse i klagesak - Klage på barmarkstrasé inn til Harbakvollen i Blåfjella- Skjækerfjella nasjonalpark.

Miljødirektoratet opprettholder nasjonalparkstyret sitt vedtak. Det presiseres imidlertid at en for fremtidige tilsvarende søknader må finne en fast trase for barmarkskjøring inn til Harbakvollen slik at antall kjøretraseér for barmarkskjøring begrenses innenfor nasjonalparken. På denne traséen bør det også foretas forebyggende arbeid som bidrar til å redusere slitasjeskader.

Det vises til Deres klage av 18. september 2014 på vedtak truffet av Blåfjella/Skjækerfjella – Lierne nasjonalparkstyre 2014, samt øvrig korrespondanse i saken.

Bakgrunn for saken
Harbakvollen Seterlag fikk 7. juli 2014 tillatelse til å benytte firehjuls ATV i forbindelse med transport av proviant og utstyr inn til Harbakvollen. Seterlaget påklaget vedtaket i brev av 25. juli 2014. Klagen gjaldt vilkår om kjøretrasé som i tillatelsen skulle gå fra Bynavollen til Harbakvollen. Grunneier i området, Værdalsbruket AS, har i brev av 27. juni 2014 sendt brev til blant annet Harbakvollen seterlag der de presiserer at grunneier bare vil akseptere transport som følger traseén fra Bynavollen.

I klagen hevdet seterlaget at nasjonalparkstyret ikke har adgang til å stille et slikt vilkår fordi vilkåret ble stilt av hensyn til privatrettslige forhold, og ikke av hensyn til formålet med vernet. Seterlaget viste til at de ønsket å bruke trase fra Vollseteren og videre inn til Harbakvollen. Nasjonalparkstyret behandlet klagen i vedtak av 27. august 2014 og konkluderte her med at både traseén som kommer fra Bynavollen, og den som kommer fra Åkran-Vollavollen-Melaåsen kan brukes. Nasjonalparkstyret pekte også på at de ikke ønsket å ta stilling til striden mellom seterlaget og Værdalsbruket AS, og nytt vedtak angir derfor de traseér som kan benyttes innenfor nasjonalparken. Om seterlaget forholder seg til den traseén som grunneier har gitt tillatelse til, blir en sak mellom Værdalsbruket AS og Harbakvollen Seterlag. Dette vedtaket ble påklaget av Naturvernforbundet i Nord-Trøndelag 18. september 2014.

Postadresse: Postboks 5672, Sluppen, 7485 Trondheim | **Telefon:** 03400/73 58 05 00 | **Faks:** 73 58 05 01
E-post: post@miljodir.no | **Internett:** www.miljødirektoratet.no | **Organisasjonsnummer:** 999 601 391
Besøksadresser: Brattørkaia 15, 7010 Trondheim | Grensesvingen 7, 0661 Oslo|

Klagen
I klagen hevdes det at det er feil i saksutredningen og vedtaket da det aldri har gått noen trasé inn til Harbakvollen fra vestsida(nordsida) av Skjækerelva, og det åpnes dermed for enda en kjøretrasé inn i nasjonalparken. Det hevdes videre at vurderingen av mulige skadevirkninger er overfladisk, og at vedtaket i stor grad er prisgitt søkers opplysninger og vurderinger. Føre-var betraktninger er ikke vurdert i nevneverdig grad. Videre klages det på at nasjonalparkstyret indirekte tar stilling til uenigheten mellom seterlaget og Værdalsbruket AS da det er til fordel for seterlaget at det åpnes for begge traséene. Det klages videre på omfanget av kjørebehovet og måten det er fremstilt på (4x2 turer), og vilkåret om at seterlaget bes om å utarbeide en driftsplan.

Både Harbakvollen seterlag og Naturvernforbundet i Nord- Trøndelag har i brev av hhv. 20. oktober, 1. november og 4. november 2014 kommet med ytterligere merknader til klagen.

Forberedende klagebehandling
Klagen og etterfølgende merknader fra partene i saken ble behandlet i møte i nasjonalparkstyret 5. november 2014. I forkant av klagebehandlingen ble det innhentet en rapport fra Statens naturoppsyn der de naturfaglige kvalitetene i og ved traséene, samt markens bæreevne og toleranse for slitasje og revegetering etter barmarkskjøring ble vurdert. Konklusjonen i denne rapporten er at det er vanskelig å anbefale den ene traséen fremfor den andre. Begge traséene går gjennom områder med våtmark og røsslyngkledde rygger hvor man vil få slitasjeskader på terrenget.

Nasjonalparkstyret peker på at det foreligger spesielle forhold i denne saken. Harbakvollen seterlag og Værdalsbruket AS har ligget i strid om rettighetshavernes bruk av området og Værdalsbrukets rett til å regulere den. Det foreligger derfor påstander fra begge parter om hva som var den tradisjonelle bruken av området før vernetidspunktet, blant annet hva som var etablert trasé.

Når det gjelder omfanget av tillatelsen er det lagt til grunn at saueholdet i Skjækerdalen har økt og likedan behovet for gjeting som forebyggende tiltak mot rovdyrskader. Dette er forhold som har endret seg siden forvaltningsplanen ble vedtatt.

Styret peker videre på at det er uenighet om hva som regnes som etablert trasé, jf. retningslinjene i forvaltningsplanen s.73, og det har ikke lyktes styret å fremskaffe dokumentasjon på hvilken trase dette er.

Av de to aktuelle traseéne er det fordeler og ulemper for begge når det gjelder naturgrunnlaget og verneverdiene. Det er vanskelig å konkludere med at det ene traseén er bedre enn den andre, eller at noen av traseéne er uegnet. Ut fra en naturfaglig vurdering har styret derfor lagt til grunn at begge traseéne kan brukes. Ulempen med at to traseér brukes oppveies ved at det er antall turer som regulerer belastningen på naturgrunnlaget enten det er den ene eller andre traseén. Styret mener at det ut fra det behovet og omfanget av virksomheten på Harbakvollen i forbindelse med gjeting og sauesanking som er beskrevet i søknaden, er rimelig med fire turer med to kjøretøy. Dette er mer enn forvaltningsplanen foreskriver, men omfanget av virksomheten på Harbakvollen har endret seg siden forvaltningsplanen ble vedtatt. At det benyttes to kjøretøy hensyntar både sikkerhet, samt at lasten på kjøretøyet reduseres slik at også slitasjen på terrenget blir mindre. Styret mener videre det er grunnlag for å be om at Harbakvollen seterlag og Skjækerfjella beitelag

utarbeider en driftsplan for sin virksomhet slik at totaliteten og mulighetene for samordning kan vurderes.

På grunnlag av det ovenstående vedtok nasjonalparkstyret at Naturvernforbundet sin klage ikke ble tatt til følge. Saken ble deretter oversendt klageinstansen for endelig avgjørelse.

Rettslig grunnlag
Blåfjella- Skjækerfjella nasjonalpark ble vernet ved kgl.res. av 17. desember 2004. Formålet med vernet er blant annet å ta vare på et stort, sammenhengende naturområde, som i det vesentlige er urørt av større tekniske inngrep. Biologisk mangfold skal sikres med et naturlig og variert plante- og dyreliv. De lavereliggende dalførene i Tverrådalen, Skjækerdalen, Seisjødalen, Gaundalen, Holden og Gjevsjøen utgjør særlig viktige landskapselementer og naturtyper i nasjonalparken. Kulturminner skal ivaretas.

Av verneforskriftens § 3 pkt.6.1 følger det at motorferdsel er forbudt på land og vann, og i luften under 300 meter.

Med hjemmel i verneforskriftens § 3 pkt.6.3 bokstav g) kan forvaltningsmyndigheten gi tillatelse til bruk av barmarkskjøretøy til seter med aktiv landbruksdrift for nødvendig transport som ikke kan gjennomføres på snøføre, enten pga akutte forhold, eller godsets karakter.

I forvaltningsplanen s. 73 er det laget spesielle retningslinjer knyttet til aktuelle aktivitet i Skjækerdalen.

Naturmangfoldloven § 7 angir at miljøprinsippene i §§ 8-12 skal legges til grunn som retningslinjer ved utøving av offentlig myndighet

Miljødirektoratets vurdering
Klageinstansen kan etter forvaltningsloven § 34 prøve alle sider av saken ved klagebehandlingen, herunder ta hensyn til nye omstendigheter. Klageinstansen kan videre selv treffe vedtak i saken, eller oppheve vedtak og sende saken tilbake til underinstansen for helt eller delvis ny behandling.

Klagen gjelder i hovedsak spørsmålet om hvilken trasé Harbakvollen seterlag skal benytte i forbindelse med barmarkskjøring inn til Harbakvollen.

Verneforskriften § 3 pkt. 6.3 bokstav g) åpner for at det kan gis tillatelse til omsøkte motorferdsel. I forvaltningsplanen er det retningslinjer som angir at det skal brukes etablert trasé, og at det kan gis inntil to turer i barmarkssesongen.

Nasjonalparkstyret har i klagebehandlingen åpnet for at både traseén fra Bynavollen, og traséen som kommer fra Åkran-Vollavollen-Melaåsen kan benyttes da det ikke er dokumentert at den ene traseén er å foretrekke fremfor den andre. Det er i tillegg lagt vekt på at belastningen blir mindre på den enkelte traséen når kjøringen fordeles på begge. Nasjonalparkstyret har videre presisert at det ikke tar stilling til uenigheten mellom grunneier og Harbakvollen seterlag, og at vurderingen kun knytter seg til hva som er akseptabelt sett ut fra verneverdiene og verneformålet.

I forkant av klagehandlingen ble det innhentet en rapport fra Statens naturoppsyn hvor det er foretatt en objektiv vurdering av traséene. I rapporten pekes det på at begge traseéne i stor del går over våtmark som i utgangspunktet er dårlig egnet for kjøring på barmark, og at det ut fra dette er vanskelig å anbefale den ene traseén foran den andre. Det pekes videre på at det vil være hensiktsmessig å utarbeide en fast trasé, der det blir gjort forebyggende arbeid for å hindre slitasjeskader slik at man slipper at det etableres flere kjøreleier etter hvert som terrenget gir etter for kjøringen.

Barmarkskjøring i utmark gir erfaringsvis tydelige kjøreskader og særlig der kjøring skjer i våtmark eller bæresvake områder. Verneforskriften åpner for at det kan gis tillatelser til barmarkskjøring, og forvaltningsmyndigheten må ved slike søknader foretas en konkret vurdering av transportbehovet. Det er et mål å holde barmarkskjøringen på et minimum, og transport som kan skje på snøføre skal gjennomføres på snøføre.

Av saksfremstillingen går det frem at traséen fra Vollaseteren berører nasjonalparken minst når det gjelder avstand. Harbakvollen seterlag har i tillegg uttalt at denne traseén kan legges om litt slik at den kortes ytterligere ned innenfor nasjonalparken. Denne traseén kan imidlertid ikke benyttes når elva er for stor, og en blir da tvunget til å benytte traseén fra Bynavollen eller vente til elva har lagt seg igjen slike at kjøring blir mulig.Traséen fra Bynavollen kan benyttes uavhengig av vannstand. Forvaltningsplanen gir ikke svar på hvilken trasé som skal benyttes der planen viser til etablert trasé skal brukes. Direktoratet mener det er uheldig at det etableres flere faste traséer for barmarkskjøring innenfor nasjonalparken og mener at anbefalingen fra Statens naturoppsyn om at det bør etableres en fast trasé for barmarkskjøring inn til Harbakvollen der det blir gjort forebyggende arbeid for å hindre slitasjeskader må følges opp.

Naturvernforbundet har klaget på omfanget av kjørebehovet og måten det er fremstilt på (4x2 turer). Det er videre klaget på at det er stilt vilkår om at seterlaget bes utarbeide en driftsplan. Forvaltningsplanen åpner for at det kan gis inntil to turer på barmark i barmarksesongen. Harbakvollen seterlag har påpekt at det foreligger behov for barmarkskjøring inn til Harbakvollen til tross for at mye av transporten skjer med snøscooter. Det vises til at økningen i behovet for transport blant annet skyldes at det er økning i antall medlemmer i beitelaget, beitedyr og antall gjetere.

Nasjonalparkstyret har bekreftet at 4x2 turer blir registrert som 8 turer i statistikken slik at kjøringen ikke fremstår som 4 turer. Det vises videre til at grunnen for ønsket om å benytte to kjøretøy forklares med sikkerhet, men også for å kunne fordele lasten på hvert kjøretøy slik at slitasjen på terrenget reduseres. Antall turer i denne tillatelsen ligger langt over det retningslinjene i forvaltningsplanen åpner for. Det er som nevnt over et særlig mål å holde barmarkskjøringen på et minimum, og det er ikke ønskelig at utviklingen går i retning av en økning av barmarkskjøring i verneområdet. Direktoratet ser at ulike behov kan endre seg med tiden, og det kan også variere fra år til år. Dette gjør at det i noen situasjoner kan bli nødvendig å fravike retningslinjene i planen for å imøtekomme de behov som har oppstått. Det understrekes imidlertid at det ved vurderingen av om det skal gis tillatelse i tilknytning til barmarkskjøring må foretas en restriktiv vurdering hvor det kun åpnes for nødvendig nyttekjøring som ikke kan utføres på snødekt mark. Direktoratet mener det på bakgrunn av dette at det er det er fornuftig at beitelaget utarbeider en driftsplan som skisserer

beitelaget sin virksomhet og dokumenterer behovet for kjøring på snødekt mark og barmark. Denne driftsplanen vil da kunne benyttes som grunnlag ved vurderingen av tilsvarende søknader i fremtiden.

Det bemerkes helt avslutningsvis at heller ikke direktoratet tar stilling til uenigheten mellom Værdalsbruket AS og Harbakvollen seterlag, og at klagen er vurdert i forhold til virkningen barmarkskjøringen vil ha for verneområdet.

Vedtak:

Nasjonalparkstyret sitt vedtak av 27.august 2014 stadfestes.

Det påpekes imidlertid at nasjonalparkstyret ved fremtidige tilsvarende søknader må finne en fast trase for barmarkskjøring inn til Harbakvollen slik at antall kjøretraseér for barmarkskjøring begrenses innenfor nasjonalparken. På denne traséen bør det også foretas forebyggende arbeid som bidrar til å redusere slitasjeskader.

Hilsen
Miljødirektoratet

Dette dokumentet er elektronisk godkjent og har derfor ingen signatur

Berit Lein	Olav Nord-Varhaug
Avdelingsdirektør	seksjonsleder

Kopi til:

Harbakkvollen seterlag v/Inge Bjartan	Helgådalsveien 1004	7660	VUKU
Sametinget/Sámediggi	Ávjovárgeaisnu 50	9730	KARASJOK
Nord-Trøndelag fylkeskommune	Fylkets hus	7735	Steinkjer
Verdal kommune	Johannes Bruns gate 2	7650	Verdal
Statens naturoppsyn	Postboks 5672 Sluppen	7485	TRONDHEIM
AS Værdalsbruket	Smålandsv.25	7660	VUKU
Verdal lensmannskontor	Møllegt.4	7650	VERDAL
Skæhkere Sijte v/ Hanna Lena Wilks	Berget	7760	SNÅSA
Fylkesmannen i Nord-Trøndelag / Noerhte-Trööndelagen fylhkenålma	Postboks 2600	7734	Steinkjer
Blåfjella/Skjækerfjella - Lierne nasjonalparkstyre	Postboks 2600	7734	STEINKJER

Naturvernforbundet i Nord-Trøndelag
Postboks 132
7702 Steinkjer

Trondheim, 26.01.2016

Deres ref.:
[Deres ref.]

Vår ref. (bes oppgitt ved svar):
2015/9721

Saksbehandler:
Marte Eliasson

Avgjørelse i klagesak innenfor Blåfjella-Skjækerfjella nasjonalpark - klage på vedtak om barmarkskjøring til Harbakvollen.

Miljødirektoratet opprettholder nasjonalparkstyret sitt vedtak av 25. juni 2015. Direktoratet bemerker imidlertid at det fremdeles er opptatt av at det skal benyttes én fast trasé for barmarkskjøring inn til Harbakvollen slik at kjøreskader og slitasje i forbindelse med aktuell barmarkskjøring reduseres til et minimum.

Det vises til klage av 9. juli 2015 på vedtak truffet av Blåfjella-Skjækerfjella nasjonalparkstyre 25. juni 2015 vedrørende tillatelse til barmarkskjøring til Harbakvollen innenfor Blåfjella-Skjækerfjella nasjonalpark.

Bakgrunn for saken
Harbakvollen seterlag søkte i brev av 20. mai om tillatelse til barmarkskjøring inn til Harbakvollen for transport av proviant og diverse utstyr til brukerne av Harbakvollen. Det ble søkt om til sammen åtte turer enten etter traseén fra Bynavollen, eller traseén fra Melaslætte avhengig av vær og føreforhold.

Nasjonalparkstyret behandlet søknaden i møte 25. juni 2015, og ga tillatelse til omsøkte kjøring som knyttes til driftsplan/samarbeidsavtale mellom Harbakvollen og Skjækerfjella beitelag. Styret viste til at innstillingen er i tråd med Miljødirektoratets endelige avgjørelse i klagesak om tilsvarende tema i mars 2015 hvor direktoratet uttalte følgende: *«..for fremtidige tilsvarende søknader må en finne en fast trasé for barmarkskjøring inn til Harbakvollen slik at antall kjøretraséer for barmarkskjøring begrenses innenfor nasjonalparken. På denne traséen bør det også foretas forebyggende arbeid som bidrar til å redusere slitasjeskader.»* Styret pekte på at det for 2015 likevel blir gitt tillatelse til samme traseér som i 2014 da prosessen om å komme frem til en fast trasé inn til Harbakvollen ikke er sluttført.

Naturvernforbundet i Nord-Trøndelag påklaget vedtaket ved brev av 9. juli 2015. Det klages på at seterlaget gis mulighet til å benytte traseén som starter med utgangspunkt fra Melaslætte. Naturvernforbundet hevder at all nødvendig transport kan foregå fra Bynavollen, som er den traseén

som har vært benyttet fra begynnelsen av. Det vises videre til bakgrunnen for dette synspunktet som går nærmere frem i klagen av 2014 på tilsvarende sak.

I brev av 1.september har Harbakvollen seterlag kommet med merknader til klagen fra Naturvernforbundet i Nord- Trøndelag hvor det gis en nærmere begrunnelse for og bakgrunnen for ønsket om å kunne benytte traseén fra Melaslætte.

Forberedende klagebehandling
Styret vurderte klagen i brev av 17. september 2015. Styret viste til sine vurderinger i vedtaket av 25. juni 2015, og holdt her fast på sitt tidligere standpunkt. Det pekes på at styret ikke kan overprøve den vurderingen som Miljødirektoratet har gjort endelig vedtak om i tidligere klagebehandling av det samme forholdet.

Rettslig grunnlag
Blåfjella- Skjækerfjella nasjonalpark ble vernet ved kgl.res. av 17. desember 2004. Formålet med vernet er blant annet å ta vare på et stort, sammenhengende naturområde, som i det vesentlige er urørt av større tekniske inngrep. Biologisk mangfold skal sikres med et naturlig og variert plante- og dyreliv. De lavereliggende dalførene i Tverrådalen, Skjækerdalen, Seisjødalen, Gaundalen, Holden og Gjevsjøen utgjør særlig viktige landskapselementer og naturtyper i nasjonalparken. Kulturminner skal ivaretas.

Av verneforskriftens § 3 pkt.6.1 følger det at motorferdsel er forbudt på land og vann, og i luften under 300 meter.

Med hjemmel i verneforskriftens § 3 pkt.6.3 bokstav g) kan forvaltningsmyndigheten gi tillatelse til bruk av barmarkskjøretøy til seter med aktiv landbruksdrift for nødvendig transport som ikke kan gjennomføres på snøføre, enten pga akutte forhold, eller godsets karakter.

I forvaltningsplanen s. 73 er det laget spesielle retningslinjer knyttet til aktuelle aktivitet i Skjækerdalen.

Naturmangfoldloven § 7 angir at miljøprinsippene i §§ 8-12 skal legges til grunn som retningslinjer ved utøving av offentlig myndighet.

Miljødirektoratets vurdering
Klageinstansen kan etter forvaltningsloven § 34 prøve alle sider av saken ved klagebehandlingen, herunder ta hensyn til nye omstendigheter. Klageinstansen kan videre selv treffe vedtak i saken, eller oppheve vedtak og sende saken tilbake til underinstansen for helt eller delvis ny behandling.

Klagen gjelder spørsmålet om Harbakvollen seterlag skal gis mulighet til å benytte traséen fra Melaslætte til transport av utstyr, proviant mm inn til Harbakvollen.

Spørsmålet om hvilken barmarkstrasé som skal kunne benyttes for transport inn til Harbakvollen har vært vurdert i en tidligere klagesak hvor Miljødirektoratet har uttalt at en for fremtidige tilsvarende søknader må finne en fast trasé for barmarkskjøring inn til Harbakvollen slik at antall kjøretraséer

for barmarkskjøring begrenses innenfor nasjonalparken. Situasjonen mellom seterlaget og grunneier er slik direktoratet forstår det fremdeles uavklart.

Verneforskriften åpner for at det kan gis tillatelse til omsøkte kjøring, og forvaltningsmyndigheten er innstilt på å imøtekomme behovet for nødvendig nyttekjøring. Det er fra vememyndighetenes side ønskelig at konsekvensene for verneverdiene holdes på lavest mulig nivå og at antall traséer for kjøring på barmark reduseres. Det presiseres at spørsmålet om aktuelle barmarkskjøring innenfor nasjonalparken bare vurderes etter verneforskriften og hvilke konsekvenser transporten vil kunne ha for verneverdiene. Forholdet mellom grunneier og det aktuelle seter- og beitelaget er privatrettslige spørsmål som verken nasjonalparkstyret eller direktoratet er rette myndighet til å ta stilling til.

Direktoratet vil imidlertid påpeke at det fremdeles er opptatt av at det skal benyttes en fast trasé for barmarkskjøring inn til Harbakvollen slik at kjøreskader og slitasje i forbindelse med aktuell barmarkskjøring reduseres til et minimum.

Vedtak:

Blåfjella-Skjækerfjella nasjonalparkstyre sitt vedtak av 25. juni 2015 stadfestes.

Vedtaket er endelig og kan ikke påklages videre etter forvaltningsloven, jfr. § 28.

Hilsen
Miljødirektoratet

Dette dokumentet er elektronisk godkjent og har derfor ingen signatur

Olav Nord-Varhaug
Fung. avdelingsdirektør

Marte Eliasson

Kopi til:

A/S Værdalsbruket	Smålandsvegen 25	7660	VUKU
Fylkesmannen i Nord-Trøndelag / Noerhte-Trööndelagen fylhkenålma	Postboks 2600	7734	Steinkjer
Harbakvollen seterlag	Helgådalsvn. 1004	7660	VUKU
Blåfjella/Skjækerfjella-Lierne nasjonalparkstyre	Postboks 2600	7734	STEINKJER

Fra: Erling privat[erlinf@online.no]
Sendt: 23.11.2020 16:04:39
Til: Hafstad, Inge
Tittel: Svar på deres henvendelse 2020/672. Søknad om godkjenning av platting/trapper, solcelleanlegg etc.

Hei



Hei

Da har jeg gått igjennom saken og tatt opp en del andre fremtidige tvistesaker/misforståelser. Flere av disse er før jeg kjøpte hytte, men jeg ønsker å få alle mulige også gamle saker belyst. Må bli ferdig med dette og unngå flere rapporter fra SNO. Skeptisk til fremgangsmåte, saksgang og resursbruk.
Det har absolutt ikke vært min hensikt å bryte lover og regler. Noe av vedleggene er for å belyse saken fra dag en. Første gang jeg søkte om å rive og bygge ny hytte. Opprinnelig ville jeg bygge på hytta, men det viste seg umulig ut fra store overbygde areal og da vanskelig om ikke umulig å få til bad og et soverom innenfor arialbegrensningene. Hvor miljøvennlig dette nå har blitt, er en annen sak. Miljø skal komme først iht. grunnlovens § 112. Mye i denne sak, der man bruker underleggende lover og regler for å ikke hensynta det som er best for miljøet. Regler er regler og jeg er svært fornøyd med sluttresultatet.
Snåsa kommune har nå gitt ferdigattest på hytta.

Slik jeg forstår ut fra to brev fra nasjonalparkstyret og senere din e-post, skal ikke plattinger regnes med i Bebygd areal (BYA)
I sak NP-2017-21 i brev datert 22. juni 2017 fremgår plattinger og trapp på tegninger. (Se vedlegg) Så dette var kjent for nasjonalparkstyret da saken ble behandlet. Platting/trapper er på til sammen ca. 15 m2. Utførelsen er noe endret og fremgår på bilder. Se bilder.
Utedoen er etter det jeg forstår, ikke lengere noe tema. Om jeg ønsker å rive denne vil jeg søke om dette.
Da har vi fått fjernet mye av det arealet som tidligere var over 80 m2

I sak NP-2017-21 i brev datert 22. juni 2017 fremgår størrelsen på hytta målsatt ytterkant svill og da på 80,04 m2. Det er siden målt opp av SNO til noe større areal. Her er det etter det jeg kjenner til målt etter Norsk Standard 3940. Det er riktig å benytte disse målereglene. I alle mine år i bransjen blir det da noe forskjell på byggemeldingstegninger og eventuelt senere BYA. Hytta har 12mm asfaltvindtettplater, 48 mm utforing og 24 mm (liggende panel fra Norsk limtre Inderøy, noe tykkere enn standard dette) Er det i tillegg målt utvendig hjørnebord på 20 mm. Blir dette da et tilleggsareal på ca. 4 m2. Så her er så langt jeg forstår, det meste av avviket. Jeg har ikke kontrollmålt.
I mitt arbeid med å få bygget ny hytte ved Skjækervatnet har jeg hatt som referanse byggesak Setertjønna 7. En svært langdryg prosess som tok flere år. Her konkluderte departementet til slutt med tillatelse, og hytte noe større enn 80 m2. Bruker man samme måleregler som i mitt tilfelle blir sikkert hytta enda noe større.

Ut fra en helhetsvurdering nå når plattinger og utedo ikke lengere er å betrakte som inkludert BYA, er påstått avviket lite. Det må også i den forbindelse nevnes at første gang jeg søkte om å bygge ny hytte fikk jeg avslag da naust skulle regnes med i BYA. Det ble klaget til departementet og under veis i klageprosessen ble søknad

godkjent. Naust skal ikke tas med i BYA. Så alle kan trå litt feil når man ikke har klare regler.

Det ser ut som om nasjonalparkstyret etter hvert er innstilt på å likestille en byggesak i verneområdet med hvordan jeg og folk flest har tenkt opp gjennom årene. Et bevis på dette er oppfatningene rundt plattinger og terrasser. Har man først en byggetillatelse på en tomt, forholder man seg til dette på denne tomten, på samme måte som et hvilket som helst byggeprosjekt. Stor forskjell på første utsendelse fra Steinar Bach, andre utsendelse og senere avklaring fra Inge Hafstad. Nå er dette helt slik jeg og de fleste andre hytteeiere, byggesaksbehandlere har tenkt og forstått.

Det var også slik jeg tenkte da jeg satte opp solcellepanel og vindmølle på egen mast. Jeg har også forespurt Steinar Bach om dette samt paraboler, jordkjeller etc. Se vedlegg. Har ikke mottatt svar, bare at e-post er mottatt. Nesten alle hytter har solcellepanel og mange har parabolantenne. Jeg har som man ser lakkert parabolantennene for at dette skal fremstå estetisk fordelaktig. Forespurte både saksbehandler i Snåsa kommune og Steinar Bach før jeg sendte inn byggesøknad i 2017.

Solcellepaneler må nesten stå mot sør. Det var ikke plass, eller hensiktsmessig å sette dette på veggen. Det ble også vurdert å plassere disse på tak, men ingen god løsning med snø og feil himmelretning.
Stativet som er benyttet er en standardløsning fra Sundwind. Produktet er benyttet på mange hytter rundt omkring. Også i nasjonalparker og Turistforeningshytter.
Steinkjer kommune, Ogndalsbruket har tatt inn bestemmelser rundt dette nå i ettertid. (se vedlegg). Med et slikt regelverk er det enkelt for hytteeiere flest å sette seg inn i reglene og følge disse. Jeg har beviselig forsøkt å finne regler, forespurt om regler og forholdt meg til regler jeg er kjent med.
Jeg har ikke valgt den billigste løsningen, men en god løsning som gir god ladekapasitet. Som man ser av bildene til SNO fra 3.10.2018. Kan man knapt se solcelleanlegget fra Skjækervatnet.

Hytta bruker ca. 2 kW/t per døgn. Strømmen går til å dekke parabol, innbrudd, bredbånd, værstasjon (som alle kan bruke delvis, og ved min tillatelse fult ut), nettilgang, webkamera og rutere. Solcellepanelene og vindmølle er tilstrekkelig for å dekke dette behovet, selv på vinteren. Lagringskapasiteten i batteribank er på 17 kW/t.
I tillegg er det stort sett nok strøm lagret for en helg på sommers tid med pent vær. Maksimal ladeeffekt på solcellepanelet er 1000 W. Som supplerende energigiver kan aggregat benyttes. Alt kan styres hjemmefra over nett.
Med bare aggregatdrift er det et enkelt regnestykke at det ville gå med veldig mye fossilt drivstoff. Får ca. to kW/t ut av en liter bensin. Så om man er opptatt av miljø er dette med solcellepanel svært fordelaktig for miljøet. Hytta forbruker ca. 1200 kW/t per år. Produksjonen er selvfølgelig mye større enn behovet på sommerstid når hytta står tom.
Anlegget brukes av svært mange, det har vært innkjøringsproblemer, men har siste år hatt en funksjonstid på over 96 %. Målet er selvfølgelig 100%. Rundt hytta og for hyttenaboer er det nettilgang og vanlig mobildekning. Det finnes ellers ikke slike muligheter i området. Viktig for sikkerhet dette, og noe mange etter hvert benytter seg av. Kan bare kjøre forbi med båt og få tilgang. Har også to ganger bistått med værobservasjoner for helikoptertransport/leteaktivitet. I tillegg er det et firma som driver med helikoptertransport som kan gå inn direkte på webkamera. Etter hver planlegger jeg almen tilgang, men da må jeg se på regelverket hos datatilsynet. Ingen skal kunne bli gjenkjent utenfor selve tomta.
Så etter hvert vil svært mange ha nytte av dette. Finnes utallige slike webkamera rundtomkring i Norges land.

Jeg blir litt paranoid i forhold til om jeg har brutt og bryter andre regler også. Har spurt Steinar Bach om mange ting, blant annet jordkjeller. Har to på egen hytte. Den ene er snart ferdig sanert. Den andre er av veldig god kvalitet og brukes hele tiden. Se bilde. Ble sannsynligvis bygd på 60 og 70 tallet¨.
Har også et lite hus for tørking av fisk. Antar dette også er bygd på 70 tallet. Så er det installasjoner bestående av trykkimpregnert materialer i båtstø. De fleste har tilsvarende. Ukjent byggeår, men noe tilsvarende har etter det jeg får opplyst vært der siden 1960.
Så satte jeg opp et tak som beskyttelse over ved på baksiden av hytta. Høyde ca. 1,5 meter, stikker ut i horisontalt ca. 0,5 meter og har en lengde på ca. 4 meter. Se bilde. Mange har tilsvarende. Er dette greit? Ser ikke at SNO har bemerket dette.

Jeg mener og har ment, at når jeg har en byggetillatelse på egen tomt, så gjelder vanlige regler som for oppsetting av hus og hytter alle andre steder med tilhørende installasjoner som parabol, plattinger etc. . All praksis fra nasjonalparken de senere år og spesielt siste to år tyder på samme saksbehandling.
Kan ikke se at Verneforskriftene for Skjækra LVO § 3, sier noe annet. Det er forbudt med alle typer bygging, så

lenge man ikke har fått tillatelse. Her foreligger det en tillatelse på min hyttetomt.

Som alle kan se av vedleggene, har det vært flere utsendelser fra nasjonalparken som strider mot hverandre. Slik skal det ikke være. Det er også medelt at det kommer nye regler. Kan ikke se at så er tilfellet. Det er på høy tid at det kommer et regelverk alle kan forholde seg til. Hytteeiere, kommunale saksbehandlere og nasjonalparkens medarbeidere.

Har ferdes i området siden jeg var guttungen. Folk flest forholder seg til lover og regler. Blir helt feil å jakte kjeltringer, når man handler i god tro. Det er nesten null forsøpling i området, bedre enn det er nå, har det ikke vært siste 40 år. Etter min mening burde man se på et oppdatert regelverk, og ha fokus på noen hytter og naust som forfaller og en del båter er henlagt søppel, men har blitt liggende i flere tiår.
Hytteierforeninga har fokus på dette med henlagte båter og ønsker å ordne opp i dette, selv om det ikke er mulig å identifisere eiere.

Mvh.
Erling Fuglesang
Tlf. 915 70 108

Fra: Hafstad, Inge <fmtliha@fylkesmannen.no>
Sendt: tirsdag 10. november 2020 13:10
Til: Erling privat <erlinf@online.no>
Kopi: Ordfører Lierne <bente.estil@lierne.kommune.no>
Emne: SV: Svar på deres henvendelse 2020/672

Hei

Viser til ditt brev datert 5. oktober 2020, der du ber om tilbakemelding på seks punkter før du kan besvare nasjonalparkstyrets brev datert 18. september 2020 der styret ber dem om å redegjøre for påviste avvik mellom dispensasjon og faktisk bygningsmasse. Deres brev ble lagt frem for Arbeidsutvalget (AU) for Blåfjella-Skjækerfjella-Lierne nasjonalparkstyre under AU sitt møte på Heia Gjestegård mandag 9. november 2020. Med bakgrunn i møte vil jeg på vegne av AU prøve å besvare dine seks punkter.

1. All oppføring og ombygging av bygninger eller anlegg er i utgangspunktet forbudt innenfor Skjækra LVO. Dette forbudet gjelder selv om tiltaket kan være tillatt etter plan- og bygningsloven. Verneforskriftene for Skjækra LVO § 3, punkt 1.1 er tydelig på dette. Verneforskriften for Skjækra LVO finner du her: https://lovdata.no/dokument/LF/forskrift/2004-12-17-1692?q=skj%C3%A6kra

   All oppføring og ombygning av bygninger og anlegg innenfor landskapsvernområdet krever derfor en dispensasjon fra vernebestemmelsene gitt av nasjonalparkstyret, uavhengig av om tiltaket er tillatt etter plan- og bygningsloven. Dette gjelder blant annet oppføring av plattinger, hundehus, frittstående solcellepanel, vindmølle etc. Nasjonalparkstyret kan ikke se å ha mottatt noen søknad fra deg om oppføring av frittstående solcellepanel eller vindmølle for 12V anlegg. Under AU sitt møte i går, mandag den 9. november ble AU enige om å foreslå ovenfor nasjonalparkstyret at styret ber om å få innsendt søknad fra deg om dispensasjon fra verneforskriften for Skjækra LVO for oppføring av frittstående solcellepanel og vindmølle for 12V anlegg. Nasjonalparkstyret vil behandle saken under sitt møte den 24. november d.å.

2. Utedoen var kjent for nasjonalparkstyret når styret fattet vedtak i sak NP-2017-21 i brev datert 22. juni 2017. I dispensasjonen stilles det ikke krav om at utedoen skal rives. Hvis utedoen ikke benyttes vil vi imidlertid anmode deg om å søke nasjonalparkstyret om å rive den. Men det vil ikke bli stilt krav om dette fra nasjonalparkstyret.

3. Under oppmåling av hytta er Bebygd areal (BYA) i henhold til Norsk Standard 3940 fulgt. Veileder fra Kommunal- og moderniseringsdepartementet – Grad av utnytting – Beregnings- og måleregler sier at for beregning av bebygd areal tas mål av ytterveggs utside. Det er målt utvendig kledning. Oppmålingen er gjort av Statens naturoppsyn.

4. Forvaltningsplanen sier ingenting om terrasser og/eller trapper skal tas med under definisjonen Bebygd

areal eller ikke. Dette vil bli tema nå når forvaltningsplanen skal revideres. I dag står det i forvaltningsplanen at hytte og uthus til sammen ikke skal overstige bebygd areal på 80 m2. Imidlertid er all oppføring av terrasser og utvendig trapper, samt opparbeidelse av grunn søknadspliktig i forhold til verneforskriften, selv om det kan være tillatt etter plan- og bygningsloven. Dette er beskrevet i brev datert 26. oktober 2020 til hytteeierne i Skjækra LVO.

5. Videre korrespondanse vil nok foregå både elektronisk og i brevs form.

6. Har ingen andre kommentarer til punkt seks enn at alle hytteeiere behandles likt.

Med vennlig hilsen
Inge Hafstad
Fungerende nasjonalparkforvalter

Blåfjella-Skjækerfjella-Lierne nasjonalparkstyre

Telefon: 74 16 80 66
E-post: fmtliha@fylkesmannen.no
Web: www.fylkesmannen.no/tl

Fra: Erling privat <erlinf@online.no>
Sendt: tirsdag 10. november 2020 10:02
Til: Hafstad, Inge <fmtliha@fylkesmannen.no>
Emne: SV: Svar på deres henvendelse 2020/672

Hei
Forsøkte å ringe.
Kan ikke se å ha mottatt noe svar. Du opplyste om en tilbakemelding i månedsskifte oktober-november.

Mvh.
Erling Fuglesang
Tlf. 915 70 108

Fra: Hafstad, Inge <fmtliha@fylkesmannen.no>
Sendt: fredag 9. oktober 2020 12:44
Til: erlinf@online.no
Kopi: Steinar Bach <steinar.bach@naturporten.no>; Ordfører Lierne <bente.estil@lierne.kommune.no>
Emne: SV: Svar på deres henvendelse 2020/672

Hei

Bekrefter å ha mottatt din redegjørelse for påviste avvik mellom gitt dispensasjon og faktisk bygningsmasse i brev datert 5. oktober. Redegjørelsen vil bli lagt frem for Arbeidsutvalget for Blåfjella-Skjækerfjella-Lierne nasjonalparkstyre i møte i månedsskifte oktober/november.

De punktene du ber om tilbakemelding på vil bli besvart etter møte i Arbeidsutvalget.

Med vennlig hilsen
Inge Hafstad
Fungerende nasjonalparkforvalter

Blåfjella-Skjækerfjella-Lierne nasjonalparkstyre

Telefon: 74 16 80 66
E-post: fmtliha@fylkesmannen.no
Web: www.fylkesmannen.no/tl

Fra: Steinar Bach <steinar.bach@naturporten.no>

Sendt: mandag 5. oktober 2020 17:10
Til: Hafstad, Inge <fmtliha@fylkesmannen.no>
Emne: Fwd: Svar på deres henvendelse 2020/672

Her kommer Fuglesang sitt svar!
Mvh
Steinar

---------- Videresendt e-post ---------
Fra: **Erling privat** <erlinf@online.no>
Dato: man. 5. okt. 2020 kl. 16:21
Emne: Svar på deres henvendelse 2020/672
Til: <steinar.bach@naturporten.no>

Hei
Brevet er postet til Postboksadresse Steinkjer og da til saksbehandler Inge Hafstad.
Av praktiske årsaker og for å korte ned på saksbehandlingstiden sender jeg den også på mail.

Mvh.
Erling Fuglesang
Tlf. 915 70 108

Fra: firmapost@fuglesangdahl.no <firmapost@fuglesangdahl.no>
Sendt: mandag 5. oktober 2020 16:39
Til: Erling Fuglesang <erling@fuglesangdahl.no>
Emne: Message from KM_C368

--
Mvh

Steinar Bach
Nasjonalparkforvalter
Tlf.nr: +47 99 59 86 20
E-post: steinar.bach@naturporten.no
Nettside: https://nasjonalparken.no/

PARTNERSKAPSAVTALE

1. Avtaleparter

Denne Partnerskapsavtalen inngås mellom
Blåfjella/Skjækerfjella – Lierne nasjonalparkstyre,
og Lierne Nasjonalparksenter IKS, org.nr. 987 794 453.

Kontaktpersoner for avtalen er nasjonalparkforvalter for Blåfjella-Skjækerfjella og Lierne nasjonalparker og daglig leder i Lierne Nasjonalparksenter IKS.

Nasjonalparkstyret er forvaltningsmyndighet for Blåfjella-Skjækerfjella nasjonalpark, Lierne nasjonalpark og en rekke andre verneområder, og forvalter områdene i hht naturmangfoldloven, verneforskriftene og forvaltningsplaner. Lierne Nasjonalparksenter IKS er autorisert naturinformasjonssenter, i hovedsak med informasjonsansvar for Blåfjella-Skjækerfjella nasjonalpark og Lierne nasjonalpark, men oppgavene følger de samme verneområdene som Blåfjella/Skjækerfjella – Lierne nasjonalparkstyre innehar forvaltningsmyndighet over.

Partene har begge et informasjonsansvar ift Blåfjella-Skjækerfjella nasjonalpark, Lierne nasjonalpark og Skjækra landskapsvernområde, og begge partene jobber med besøksforvaltning i disse områdene.

2. Formål med avtalen

Formålet er å sikre formelle og forutsigbare rammer rundt samhandlingen mellom partene. Avtalen skal sikre at arbeidet med informasjon, kommunikasjon og besøksforvaltning skjer på en koordinert og samordnet måte, og i henhold til de til enhver tid gjeldende besøksstrategier for verneområdene.

Nasjonalparkstyret har også forvaltningsansvar for flere større verneområder, bl.a Arvaslia naturreservat, Berglimyra-Klumplifjellet naturreservat, Holden naturreservat, Merkesfloen naturreservat, Storfloa naturreservat og Guslia naturreservat. Informasjons- og besøksforvaltningsoppgaver i disse områdene kan også omhandles av denne partnerskapsavtalen, ved behov.

3. Bakgrunn

Blåfjella-Skjækerfjella nasjonalpark, Lierne nasjonalpark og Skjækra landskapsvernområde ble vedtatt av Kongen i statsråd 17.desember 2004. Forvaltningsmyndigheten var ved opprettelsen av vernet lagt til daværende Fylkesmannen. Fra og med 2006 ble disse verneområdene en del av

utprøvingen av lokal forvaltning der forvaltningsmyndigheten ble tredelt mellom kommunene, reindriftsforvaltningen og fylkesmannen, samt med et rådgivende Nasjonalparkråd (rådet ble etablert allerede i 2005). Fra og med den 15.12.2010 blir dagens forvaltningsmodell innført med nasjonalparkstyre som forvaltningsmyndighet, samt at det ble ansatt en nasjonalparkforvalter. Statusen som forvaltningsknutepunkt for disse verneområdene ble da tildelt nasjonalparksenteret i Lierne, og den nye nasjonalparkforvalteren skulle være lokalisert her, sammen med flere aktører som naturlig hørte til i forvaltningsknutepunktet, med forvaltningsoppgaver tilknyttet områdene. Dette forvaltningsknutepunktet kalles nå Naturporten.

Lierne Nasjonalparksenter IKS ble etablert som et interkommunalt selskap 15.10.2004 i forbindelse med at nasjonalparkene skulle vedtas samme høst. Eierne er Verdal, Steinkjer, Snåsa, Grong kommuner med 5 % hver, Nord-Trøndelag fylkeskommune (nå Trøndelag fylkeskommune) med 20 % og Lierne kommune som vertskommune med 60 % eierandel.
Selskapet søkte autorisasjon som nasjonalparksenter hos den gang Direktoratet for Naturforvaltning (nå Miljødirektoratet) og ble autorisert som informasjonssenter for disse verneområdene 26.08.2006. Selskapet ble re-autorisert i 2011 og 2016, og skal re-autoriseres for nye fem år høsten 2021. I 2016 ble nasjonalparksenteret også et Besøkssenter nasjonalpark, og dermed en godkjent aktør under merkevaren Norges nasjonalparker.

Helt siden starten av perioden med lokal forvaltning har det vært nær kontakt og samarbeid mellom partene. Den første formelle tjenestekjøpsavtalen ble skrevet 26.10.2012 og omhandlet utarbeidelsen av en informasjonsstrategi for områdene, og var egentlig starten på samhandlingen om besøksforvaltning. Dette kan også regnes som forløperen til de nå nylig godkjente besøksstrategiene for nasjonalparkene.

Videre har det vært konkrete samarbeidsområder og tjenestekjøpsavtaler på tema som eksempelvis brukerundersøkelser til besøksforvaltningsarbeidet, forstudie utkikkspunkt/viewpoint, studietur til Jämtland (2016) og til Lapponia, Jokkmokk (2018), implementering av besøksstrategier mm. I tillegg kommer selvsagt den uformelle samhandlingen som skjer i det daglige virke, ved å være samlokalisert, og ved å være en del av et større kompetansefelleskap som Naturporten er.

Tidligere har det vært et større skille i ansvarsområdene og oppgaveporteføljen hos partene. Spesielt nasjonalparksenteret har hatt et nokså bredt arbeidsfelt basert på de strategier man valgte for noen år siden. I forbindelse med begge parters arbeid med besøksstrategiene for nasjonalparkene, har partene kommet nærmere hverandre i kjerneoppgavene selv om rollene er til dels ulike. Med godkjente besøksstrategiene på plass har man derfor nå et mye sterkere

utgangspunkt for å samle seg rundt disse kjerneoppgavene, og få til et likeverdig og forpliktende samarbeid med fokus på informasjon, kommunikasjon og besøksforvaltning. Det er dette som har aktualisert behovet for en slik partnerskapsavtale.

4. Avtalens hovedpunkter

- Partene viser til den nære samhandlingen som fram til i dag har vært mellom de to virksomhetene, og som er nærmere beskrevet i punktene 3 og 5. Partene er enig om at hovedsiktepunktet med avtalen er at dette samarbeidet videreutvikles.
- Nasjonalparksenteret skal fortsatt være Nasjonalparkstyrets nærmeste leverandør av tjenester og oppgaver innen informasjon og kommunikasjon.
- Nasjonalparksenteret forplikter seg til både å levere kapasitet og kompetanse innenfor dette området. Ikke minst for å løse oppgavene knyttet til gjennomføring av besøksstrategiene, er Nasjonalparksenteret forpliktet til å videreutvikle kompetansen innenfor digital informasjons- og kunnskapsformidling.
- Samtidig som Nasjonalparksenteret forplikter seg til å tilby de nødvendige tjenester som omtalt i forrige punkt, er det Nasjonalparkstyrets forpliktelse å søke ut årlige drifts- og tiltaksmidler for å ha økonomiske ressurser til å kjøpe de avtalte tjenestene av Nasjonalparksenteret. Oppgavene og tiltakene som man blir enig om å løse på denne måten nedfelles i årlige tjenestekjøpsavtaler, som inngås så snart nasjonalparkstyret mottar sitt tilsagn på årets midler.
- Mindre tjenestekjøpsavtaler på kortere/mindre oppdrag kan også inngås andre tider av året, dersom det finnes ressurser (nasjonalparkstyret) og kapasitet (nasjonalparksenteret) til det.

5. Nærmere om de to virksomhetene og forholdet mellom disse

Begge to er aktører under merkevaren Norges nasjonalparker. Nasjonalparkstyret forvalter merkevaren og logoen til Blåfjella-Skjækerfjella nasjonalpark og Lierne nasjonalpark, og avgjør hvordan disse kan brukes, eks på suvenirer. Lierne Nasjonalparksenter er Besøkssenter nasjonalpark, og forvalter denne merkevaren. Begge partene må forholde seg til merkevarestrategien og designmanualen for Norges nasjonalparker.

Begge partene er lokalisert ved «Naturporten» - ei egen fløy på administrasjonsbygget til Lierne kommune. Lierne Nasjonalparksenter er formell leietaker hos Lierne kommune, og kostnadene knyttet til forvalters kontor mv. viderefaktureres nasjonalparkforvalter.

Lierne Nasjonalparksenter er host for epostadressen navnpånasjonalparkforvalter@naturporten.no, og bekoster support- og driftsavtale på dette. Nasjonalparkforvaltningen har ingen egen besøksside, men har en subside på hjemmesiden til Besøkssenter nasjonalpark Lierne. Nasjonalparkstyret har i tillegg sin egen offisielle side nasjonalparkstyre.no med styreprotokoller mm, som driftes av Miljødirektoratet.

6. Naturporten

Naturporten er navnet på forvaltningsknutepunktet til Blåfjella-Skjækerfjella og Lierne nasjonalparker, og fysisk ligger dette kompetansefellesskapet ved Lierne Nasjonalparksenter. I tillegg til senter og forvalter er også Statens naturoppsyn og Fjellstyrene i Lierne lokalisert her i et felles kompetansemiljø. Dette gjør Naturporten til et av de større kompetansemiljø innen natur- og utmarksforvaltning i regionen. Som forvaltningsknutepunkt for Blåfjella-Skjækerfjella strekker dette ansvarsområdet seg helt til Verdal i sør, slik at flere store grunneiere og aktører i området er også en forvaltningsmessig del av Naturporten, så som Snåsa fjellstyre, Steinkjer kommuneskoger og Værdalsbruket. Partene er opptatt av å utvikle dette kompetansemiljøet og skal bidra til kunnskapsutveksling innad i fellesskapet.

7. Avtaleperiode og signering

Partnerskapsavtalen gjelder fra 10.mars 2021 og til den sies opp av en av partene, med 6 måneders oppsigelse.

Partene skal evaluere, gjennomgå og eventuelt revidere avtalen minst en gang per valgperiode for nasjonalparkstyrets medlemmer.

Skulle det oppstå uenighet om tolkning av denne avtale, skal de to styrelederne finne fram til en god løsning for begge parter.

Lierne/Verdal 10.mars 2021

Blåfjella/Skjækerfjella og Lierne nasjonalparkstyre	Lierne Nasjonalparksenter IKS /Besøkssenter nasjonalpark
----------	----------
Bente Estil /styreleder	*Oddbjørn Nordset /styreleder*

Hafstad, Inge

Fra: Lillian Bergli <lillian@naturporten.no>
Sendt: mandag 1. mars 2021 13:04
Til: Hafstad, Inge
Kopi: Ordfører Lierne; Oddbjørn Nordset
Emne: Re: Møteprotokoll - møte i Arbeidsutvalget for Blåfjella-Skjækerfjella-Lierne NP-styre - 19. februar 2021
Vedlegg: Partnerskapsavtale.docx

Oppfølgingsflagg: Følg opp
Status for flagg: Flagget

Hei!
Viser til tilsendt møteprotokoll fra AU sitt møte 19.02 , sak 24/21
og sender herved over Partnerskapsavtalen i oppdatert Word-fil, med ønsket ordlyd under pkt 7.
Ved godkjenning i Nasjonalparkstyret sitt møte 10.mars kan Bente signere først, før oversendelse til Oddbjørn for signering.

Takk igjen for et godt og konstruktivt samarbeid for utarbeidelsen av denne avtalen 😊
Vh; Lillian

tor. 25. feb. 2021 kl. 12:50 skrev Hafstad, Inge <fmtliha@statsforvalteren.no>:

> Hei
>
> Vedlagt finner dere møteprotokoll fra Teams-møte i Arbeidsutvalget for Blåfjella-Skjækerfjella-Lierne NP-styre fredag den 19. februar 2021.
>
> Med vennlig hilsen
>
> **Inge Hafstad**
> Fungerende nasjonalparkforvalter
>
> **Blåfjella-Skjækerfjella-Lierne nasjonalparkstyre**
>
> Telefon: 74 16 80 66
> E-post: fmtliha@statsforvalteren.no
> Web: www.statsforvalteren.no/tl

--
Vh;
Lillian Bergli
Lierne Nasjonalparksenter IKS
(+47) 41 55 99 98
www.nasjonalparken.no

c/o. Lierne Nasjonalparksenter
Heggvollveien 6
7882 Nordli

SAMARBEIDS- OG INTENSJONSAVTALE FOR NATURPORTEN

1. Generelt

Samarbeidsavtalen for aktørene ved Naturporten bygger på et mål om å videreutvikle et allerede eksisterende fagmiljø til å bli et mer robust kompetansesenter innenfor naturforvaltning og utmarksbasert næringsutvikling. Naturporten skal gjennom samarbeid og kunnskapsutvikling bli et forvaltningsknutepunkt hvor erfaringsbasert og vitenskapsbasert kunnskap møtes – og formidles.

1.1 Bakgrunnen for avtalen

I forbindelse med samlokalisering og åpningen av Naturporten ble det avholdt et seminar 15.01.2015 for å komme frem til hva som skal være innholdet i et slikt forvaltningsknutepunkt. Dette seminaret sammen med det tidligere prosjektet *Kunnskap og innovasjon i Indre Namdal* dannet grunnlaget for å arbeide mot ytterligere samarbeid enn en ren fysisk samlokalisering på Naturporten med hovedfokus på å utvikle kompetansefelleskapet og kunnskapsutvesklingen slik at det gir en merverdi for de deltakende aktørene.

Hovedmålsettingen i etterkant av seminaret er å utvikle et kompetansemiljø for forvaltning og bærekraftig verdiskapning av utmarksressursene, der utveksling av erfaringsbasert og vitenskapsbasert kunnskap er satt i system.

1.2 Mål for avtalen

1.2.1 Overordnet mål for samarbeidet på Naturporten

- Arbeide mot at Naturporten skal være en arena der erfaringsbasert og vitenskapsbasert kunnskap møtes og formidles

1.2.2 Delmål for samarbeidsavtalen

- Sette fokus på kompetanseheving og -utveksling på forvaltningsknutepunktet.
- Arbeide mot et tettere samarbeid og større grad av samhandling i tilfeller hvor dette er hensiktsmessig.
- Å utvikle arenaer og arbeidsmetoder som fører til at enkelte arbeidsoppgaver på Naturporten kan driftes sammen.
- På sikt starte nye prosjekter hvor alle kan bidra.
- Arbeide mot en felles informasjonsformidling rundt natur og miljø.

1.3 Avtaleparter

Partene som inngår i denne samarbeidsavtalen er organisasjoner/institusjoner som arbeider innenfor temaene naturforvaltning, naturoppsyn, naturveiledning, naturbasert

reiseliv og informasjonsformidling. Pr. dags dato inngår følgende parter i dette samarbeidet på Naturporten:

- **Fjellstyrene i Lierne**
- **Statens naturoppsyn Lierne**
- **Nasjonalparkforvalteren for Blåfjella – Skjækerfjella og Lierne nasjonalparker**
- **Lierne Nasjonalparksenter IKS**

Sammensetning av samarbeidspartene kan endres hvis det er hensiktsmessig og utvides til å gjelde sammenlignbare organisasjoner lokalt og regionalt ved behov.
Samarbeidsavtalen gjelder til den blir oppsagt eller annen avtale overtar. Årlig tas det en gjennomgang av avtalen for eventuelle endringer i innhold, sammensetning og annet.

Denne avtalen er inngått mellom koordinator for Naturporten, Lierne Nasjonalparksenter og Nasjonalparkforvalteren for Blåfjella-Skjækerfjella og Lierne nasjonalparker. Tilsvarende avtaler er også inngått mellom koordinator og de andre avtalepartene nevnt ovenfor.

2. FØLGENDE FAGLIGE RESSURSER INNGÅR HOS SAMARBEIDSPARTENE VED INNGÅELSE AV SAMARBEIDSAVTALEN:

Fjellstyrene i Lierne:
Navn: Nils Vidar Bratlandsmo
Stilling: Daglig leder (100%)

Navn: Tord Åberg
Stilling: Fjelloppsyn/rådgiver (100%)

Navn: Leo Lyngstad
Stilling: Fjelloppsyn (100%)

Navn: Mogens Totsås
Stilling: Fjelloppsyn (15%)

Nasjonalparkforvaltningen:
Navn: Steinar Bach
Stilling: Nasjonalparkforvalter Blåfjella – Skjækerfjella og Lierne nasjonalparker (100%)

Statens naturoppsyn, Lierne:
Navn: Tore Solstad
Stilling: Fagansvarlig store rovdyr og fjellrev for Nord-Trøndelag (100%)

Navn: Rune Moen
Stilling: Rådgiver, Seksjon for naturtilstand fauna (100%)

Lierne Nasjonalparksenter IKS
Navn: Lillian Bergli
Stilling: Daglig leder (100%)

Navn: Gunn Anita Totland
Stilling: Naturveileder (80%)

Navn: Thomas Rohde
Stilling: Prosjektleder (80%)

3. BESKRIVELSE AV SAMARBEIDET

Kompetanseheving og -formidling vektlegges som et konkret bidrag i denne samarbeidsavtalen. I tillegg vil man forsøke å finne frem til hva som kan driftes sammen innad på Naturporten samt bidra til igangsetting og drift av nye prosjekter/arbeider som samarbeidsaktørene ser nytten av, både faglig og økonomisk. Det vektlegges at samarbeidet på Naturporten skal gi en merverdi for de aktørene som deltar i form av økt kompetanse og økonomisk kapasitet, nettverksbygging, frigjøring av arbeidskapasitet og andre positive ringvirkninger i forvaltningsknutepunktet. Ved oppstart og gjennomføring av spesifikke prosjekter tegnes egne samarbeidsavtaler mellom de aktørene som naturlig inngår.

Aktørene i denne samarbeidsavtalen vil bidra på følgende måte:

- Være faglige støttespillere og diskusjonsparter for hverandre i det daglige arbeidet ved behov.

- Kvalitetssikring av hverandres arbeid der det er naturlig, eksempelvis i forbindelse med informasjonsarbeid, rapportering etc.

- Være med på å synliggjøre og fremme det arbeidet som utføres av aktørene på Naturporten.

- Bidra til å overføre egne erfaringer og ervervet kompetanse til de andre på Naturporten og ut til allmennheten, eksempelvis gjennom forsknings- og informasjonsformidling.

- Stille egne nettverk og kontaktpersoner til disposisjon for hverandre der det er naturlig.

- Bidra til å arrangere seminarer/fagsamlinger med lokalt/regionalt nedslagsfelt innenfor relevante tema.

- I fellesskap finne frem til innholdet og strukturen på Naturporten.

4. BETALING OG ØKONOMISK GODTGJØRING

I forbindelse med forvaltningsknutepunktet Naturporten og et eventuelt arbeid med å utvikle dette til å bli mer enn en ren fysisk samlokalisering av aktørene, forventes det at samarbeidsaktørene bidrar med ressurser i form av egen arbeidsinnsats. Omfang og praktiske avklaringer rundt gjennomføring avtales nærmere ved behov.

For spesifikke prosjekter og konkrete arbeidsoppgaver som gjennomføres av samarbeidsaktørene i fellesskap avtales det egne avtaler med tanke på betaling, tjenestekjøp og godtgjøring.

5. PROSJEKTGJENNOMFØRING

Samarbeidspartnerne forplikter seg til å gjennomføre arbeidet i samsvar med beskrivelse av bistanden gitt i denne samarbeidsavtalen.

Samarbeidspartnerne har personal- og økonomiansvar for personalet som stilles til rådighet, og har oppgaveplikt for personlige tildelinger og arbeidsgiveransvar for sine ansatte som inngår i samarbeidet.
Samarbeidspartnerne skal veilede og følge opp det arbeid eget personale gjør i prosjektet, og samarbeide med prosjektansvarlig og eventuelle øvrige samarbeidspartnere om den nærmere tilrettelegging, utførelse og oppfølging av samarbeidet.

6. BEKREFTELSE PÅ ARBEIDSVILKÅR

Samarbeidsaktørene bekrefter at vi ikke er kjent med at ansatte hos oss som omfattes av denne samarbeidsavtalen, har lønns- og arbeidsvilkår som er dårligere enn det som følger av gjeldende landsomfattende tariffavtale, eller det som ellers er normalt for vedkommende sted og yrke.

Det bekreftes videre at virksomhetene arbeider for å oppfylle kravene i helse-, miljø- og sikkerhetslovgivningen og ved det tilfredsstille kravene i forskrift om systematisk helse-, miljø- og sikkerhetsarbeid i virksomheten (Internkontrollforskriften).

Det bekreftes at virksomheten er lovlig organisert i henhold til gjeldende skatte- og arbeidsmiljøregelverk når det gjelder ansattes faglige og sosiale rettigheter.

Lierne, 21.07.2016

Nasjonalparkforvalteren for
Blåfjella-Skjækerfjella og Lierne nasjonalparker

Steinar Bach
Nasjonalparkforvalter

Naturporten v/Lierne Nasjonalparksenter

Lillian Bergli
Daglig leder

Snåasen tjïelte/Snåsa kommune

Teknihke - Teknisk

TJÏELKE • BOEREHKE • MAVVAS
EKTE • RAUS • MODIG
SNÅASE SNÅSA

Nord-Trøndelag Reinbeiteområde
v/Svein Bjørk
7760 SNÅSA

Vår ref.:	L.nr.	Arkiv	Deres ref.:	Dato:
2021/190-/GRS	991/2021	79/1		18.02.2021

Sak til uttalelse:
79/1 - Flytting av bauta og klopping av sti mot Heggsjøen og forbi Eggenseteren

Saken gjelder flytting av nasjonalparkbauta fra Gressåmoen til Heggsjøen og klopping/kavellegging av enkelte deler av eksisterende stier mot Heggsjøen og naustområde ved Langvatnet.

Området omfattes av kommuneplanens arealdel og er definert innenfor LNF A-formål. Tiltaket anses å være i tråd med formål i plan (landbruk/natur/friluftsliv), og saken fremmes derfor ikke som dispensasjonssak.

I søknaden er tiltaket beskrevet i prosjektbeskrivelse (vedlagt her). Søknaden er også underbygget med bilder fra området hvor bautaen står i dag, og hvor den søkes flyttet (vedlagt).

Det foreligger avtale mellom Statskog SF og Gaundal/ Holden/Gjefsjø statsallmenning om tilrettelegging/merking av turstier.

Søknaden fremmes med bakgrunn i utarbeidet besøksstrategi for Blåfjella/Skjækerfjella – Lierne nasjonalpark, datert 03.06.20.

Kommunen vurderer omsøkte tiltak til å være i tråd med plan for området, og ser ingen umiddelbare ulemper med flytting av bautaen og klopping av enkelte områder av nevnte stier.

Ihht. plan- og bygningsloven § 21-5, skal kommunen innhente uttalelser fra berørte sektormyndigheter før vedtak fattes. Fristen for å komme med uttalelse er 4 uker.

Kommunen setter frist for uttalelse i saken til: 18.03.21.

Jijnjh heelsegh / Vennlig hilsen

Are Tomter
Ektievoeten åvtehke evtiedimmien ektievoete
Enhetsleder utviklingsenheten

Grete Småvollan
Aamhtesereerije bigkemeaamhtsh
Saksbehandler byggesak

Dokumentet er elektronisk godkjent og har derfor ingen underskrift

Postadresse:
Sørsivegen 6
7760 Snåsa

Sentralbord: 74 13 82 00
Saksbehandler tlf:
Org. nr: NO 00964982031
Bankgiro: 4212.02.97613

Fakturamottak:
Vennalivegen 7
7670 Inderøy
fakturamottak@inderoy.kommune.no

www.snasa.kommune.no
E-post: postmottak@snasa.kommune.no

Vedlegg:

1 Detaljert prosjektbeskrivelse tiltak 2-5
2 Nasjonalparkbauta
3 Besøksstrategi

Kopi til:

STATSKOG SF	Postboks 63 Sentrum	7801	NAMSOS
SNÅSA FJELLSTYRE	Øverbygdvegen 34	7760	SNÅSA

Prosjektbeskrivelse

Opprusting av stier med utgangspunkt i hovedinnfallsport i Grønningen, Snåsa kommune

Prosjekteier: Statskog SF v/Morten Aasheim

Utfører: Snåsa fjellstyre – fjelloppsynet

Økonomiansvarlig: Nasjonalparkstyret

Tidsplan: 2021 - 2023

Søknadsbeløp: **For 2021 – kr. 189 000,- eks. mva**
For 2022 – kr. 181 000,- eks. mva
For 2023 – kr. 72 000,- eks. mva

Bakgrunn

Fjellveien fra Imsdalen og inn til Grønningen i Snåsa er ca. 18 km lang. Veien driftes av en egen veiforening og den går over private eiendommer i starten, før den etter hvert går inn i Ismenningen statsallmenning. Grønningsområdet er svært mye brukt både av fiskere, jegere, seterbrukere, reindriftsnæring og ikke minst hyttefolk. Det er i dag ca 150 hytter i området.

Veien inn til Grønningen er den veien i Snåsa kommune hvor du kan kjøre lengst opp og raskest nå store snaufjellsområder. Det er derfor et ikke ubetydelig antall personer som kjører dagsturer inn mot Grønningen, bare for å ta seg en kopp kaffe, eller for å fiske eller gå en liten tur. På grunn av at Grønningsområdet er det klart mest brukte området i Snåsafjella, ble Snåsa kommune sin hovedinnfallsport til Blåfjella-Skjækerfjella nasjonalpark også plassert her. På hovedinnfallsporten er det tilrettelagt med bautaer med informasjon, skiferbenker og bord, og det er ryddet for kratt for å få best mulig utsikt på plassen. Hovedinnfallsporten er bygd i tilknytning til den store parkeringsplassen ved enden av vegen. Her er det også utedo. Fra hovedinnfallsporten er det ca. 3 km inn til nasjonalparken.

Det er nå godkjent nye besøksstrategier for Blåfjella-Skjækerfjella nasjonalpark, og hovedinnfallsportene er viktige utgangspunkt her. Innfallsportene skal i tillegg oppgraderes etter den nye nasjonale merkevarestrategien for Norges nasjonalparker.

Det er Snåsa kommune som eier og forvalter hovedinnfallsporten i Snåsa. Vi er kjent med at kommunen har igangsatt et arbeid med å se på eventuell flytting av kommunens nasjonalparkbauta fra Gressåmoen, til en plassering med utgangspunkt hovedinnfallsporten i Grønningen. De tiltak som det legges opp til i denne prosjektbeskrivelsen, vil danne et godt grunnlag for å kunne kombinere dette med en eventuell flytting av nasjonalparkbautaen hit.

Fra hovedinnfallsporten i Snåsa, med utsikt over innsjøen Grønningen.

Beskrivelse

Med utgangspunkt i parkeringsplassen ved Grønningen er det store områder i statsallmenningen som er tilgjengelig for jakt og fiske. Ferdselen fra jegere, fiskere, beitebrukere og friluftsfolk har gjennom årene etablert stier i området. Etter hvert som hyttebyggingen økte rundt Grønningen, ble det også stier til hyttefeltene. Når det nyeste hyttefeltet i Finnbekken ble etablert først på 1990-talet, ble det opparbeidet en skikkelig sti inn til dette hyttefeltet av Statskog. Det ble grøftet, lagt duk og kjørt på sand. Det ble også bygd ei hengebru over Storsteinelva, der stien krysset elva. Denne stien ble i hovedsak lagt etter starten på den gamle ferdselsleia på sørsiden av Grønningen, som går mot Grønningseteren/Storliseteren, og tidligere også til Holden. Dette er også starten på den naturlige leia mot Heggsjøene og videre inn i nasjonalparken i sørlig retning.

Stien mot Heggsjøene og nasjonalparken er i dag lite skiltet og delvis dårlig tilrettelagt. På den delen av stien som går fram til hyttefeltet, er det behov for å utbedre selve stien, i tillegg til 3 mindre sville-broer. Videre innover bør stien legges noe mer på fastmark der hvor det er mulig, og det må tilrettelegges med kavel over bløte områder.

Hengebrua på stien til hyttefeltet må skiftes ut med ei ny bru laget av stålbjelker og kavel. Bruer med vaierkonstruksjoner er ofte enkle og billige å bygge, men det medfører en større risiko for feil og skader. Denne vaierbrua har allerede blitt reparert en gang etter at en vaier gikk av.

Sammen med merking etter nasjonal standard fra Grønningen til nasjonalparkgrensa i sør, vil tilrettelegging av stien og bygging av ny bru gi et flott utgangspunkt for vandring mot nasjonalparken og Heggsjøområdet. På grensa til nasjonalparken, bare ca 150 meter fra der stien krysser grensa, er det et fint utsiktspunkt, med god utsikt østover mot Blåfjella-massivet. Det er enkelt å merke en liten avstikker fra stien opp til dette utsiktspunktet.

På nordre/østre side av Grønningen går det også en godt etablert sti, men utgangspunkt i hovedinnfallsporten. Denne går forbi Eggenseteren og til Langvasseteren, hvor den deler seg mot Langvasshytta (fjellstyrehytte) og Holden (Statskog/DNT). Fjellstyret har merket denne stien inn til Langvasshytta etter nasjonal standard, og DNT har merket stien videre inn til Holden. Det er en del bløte parti i starten på denne stien som bør kavellegges. Hvis det gjøres, har man en fin tursti med passe lengde fram til et flott utsiktspunkt mellom Grønningen og Langvatnet.

Oversiktskart Snåsa-Grønningen

Kart over prosjektområdet ved Grønningen

Utførelse og budsjett

I og med at dette prosjektet inkluderer både eksisterende tilrettelegginger og nye tiltak, er det satt opp en samarbeidsavtale mellom aktørene i prosjektet. Dette er for å sikre ryddighet i utførelse, framtidig eierskap og driftsansvar for de ulike tiltakene. Samarbeids-avtalen er vedlagt prosjektbeskrivelsen. Hytteeierforeningen v/Statskog vil levere egen søknad og prosjektbeskrivelse på planlagt arbeid.

Hovedprosjektet er satt opp med flere underprosjekt i prioritert rekkefølge. De ulike underprosjektene vil bli utført etter hvert som det gis tilsagn om finansiering fra nasjonalparkstyret. Underprosjektene er i prioritert rekkefølge planlagt slik:

1. Utbedring av hyttefeltstien

Egen søknad og prosjektering leveres av Statskog v/hytteierforeningen

2. Legging av kavel og stirydding på stien videre mot nasjonalparken og Liss-Heggsjøen, og montering av skiferbenk på utsiktspunkt

Stien fra hovedinnfallsporten til nasjonalparkgrensa er ca. 3 km, hvorav ca. 1,3 km går etter hyttefeltstien i starten. Videre fra hyttefeltstien planlegges det noe omlegging av traseen til mer fastmark, og kavellegging over bløte områder. Det er beregnet ca. 800 meter ferdig trase med kavel, pluss materiale for underliggere/feste. Ved grensa til nasjonalparken vil det bli laget en avstikker fra hovedstien og opp til utsiktspunktet, ca 150 meter fra stien. På utsiktspunktet vil det bli montert en enkel sittebenk av skifer. Skifer er vedlikeholdsfritt, og tar igjen bruken av skifer på hovedinnfallsporten og på utsiktspunktet på andre siden av Grønningen.

Som kavel vil det bli brukt malmfuru i dimensjon 38*200 mm som legges to i bredd. Kavelet vil følge terrenget og vinkler blir gjæret sammen over underliggere, for å hindre snublekanter. Det vil bli satt opp noe staur langs stien på fastmark. Om nødvendig, vil det også bli lagt ut noen skiftersteiner i blauthull. Kavel kjøres ut med snøskuter til innmålte punkt på stien i løpet av vinteren, og legges på sommeren.

Kavel legges i dobbel bredde, skråkappes og sammenføyes i endene slik at det følger terrenget. Her fra Gjefsjøstien.

Budsjett

Produkt	**Antall**	**Pris**	**Mva**	**Sum**
Furukavel, 38*200, meter	1800	36 000	9 000	45 000
Staur	50	1 500	375	1 875
Skruver, materiell	1	5 000	1 250	6 250
Transport kavel til Ismenningen	1	3 000	750	3 750
Utkjøring kavel, dv.	6	28 665	7 166	35 831
Arbeid med kavel og sti, dv.	16	76 440	19 110	95 550
Arbeid med skiferbenk, dv.	3	14 333	3 583	17 916
Kjøring bil og scooter, materiell	1	8 000	2 000	10 000
Sum		**172 938**	**43 234**	**216 172**

Parti fra stien til Heggsjøene

Parti fra stien mot Heggsjøene

3. Skilting etter nasjonal standard

Det vil bli skiltet med skilt etter nasjonal standard, fra parkeringsplassen/ hovedinnfallsporten og mot Liss-Heggsjøen, nasjonalparken og utsiktspunktene. Skiltene vil være av aluminium, med hvit skrift på grønn bunn, med retningsangivelse, avstand og fjellstyrets logo.

Budsjett

Produkt	**Antall**	**Pris**	**Mva**	**Sum**
Aluminiumsskilt	14	6 300	1 575	7 875
Bestilling og oppsetting, dv	2	9 555	2 389	11 944
Sum		**15 855**	**3 964**	**19 819**

4. Utskifting av bru over Storsteinelva

Vaierbrua over Storsteinelva skal skiftes ut med en mer varig og sikker konstruksjon. Det skal bygges ei gangbru på 9 meters lengde, med ca. 1 meter indre bredde. Det vil bli benyttet to ståldragere som bæring, og impregnert trevirke til dekke og rekkverk. På grunn av fjellformasjonene på landkantene, må det støypes og forankres fundament for bjelkeanlegg/brukar i berget. Dagens trapp opp berget fra brua, vil fortsatt bli benyttet, men blir noe forsterket.

Budsjett

Produkt	**Antall**	**Pris**	**Mva**	**Sum**
2 stålbjelker (300mm), underlag bjelker	1	20 000	5 000	25 000
Impregnerte materialer, bru/trapp	1	25 000	6 250	31 250
Forankring, støyp, stålvarer	1	10 000	2 500	12 500
Leid transport/maskin	1	5 000	1 250	6 250
Henting og innfrakt bjelker, dv.	3	14 333	3 583	17 916
Bygging elementer bru, dv.	4	19 110	4 778	23 888
Frakt element og dekke bru, dv.	3	14 333	3 583	17 916
Riving og montering ny bru, dv.	14	66 885	16 721	83 606
Kjøring bil, snøscooter	1	6 000	1 500	7 500
Sum		**180 660**	**45 165**	**225 825**

Hengebrua over Storsteinelva, med trapp opp berget.

5. Legging av kavel på stien forbi Eggenseteren og skiferbenk på utsiktspunkt

Som på stien inn mot Heggsjøene, planlegges det også her legging av kavel fra malmfuru i dimensjon 38*200mm. Det legges dobbelt med kavel for å få en god gangbane. Kavelet følger terrenget og skjøtes i endene. Det legges kavel i de bløte partiene fram til utsiktspunktet på stien. Det er beregnet ca. 250 meter ferdig trase med kavel, pluss materialer til underliggere/feste. Kavel kjøres ut med snøskuter til innmålte punkt på stien i løpet av vinteren, og legges på sommeren.

På stiens utsiktspunkt lages det en enkel sittebenk av skifer. Skifer er et vedlikeholdsfritt lokalt produkt, og sammen med bruken av skifer på hovedinnfallsporten og på utsiktspunkt ved Liss-Heggsjøen, danner det en helhet i tilretteleggingen.

Budsjett

Produkt	**Antall**	**Pris**	**Mva**	**Sum**
Furukavel, 38*200mm, meter	600	12 000	3 000	15 000
Skruver, materiell	1	2 000	500	2 500
Transport kavel til Ismenningen	1	3 000	750	3 750
Utkjøring kavel, dv.	2	9 555	2 389	11 944
Arbeid med kavel og sti, dv.	6	28 665	7 166	35 831
Arbeid med benk på utsiktspunkt	3	14 333	3 583	17 916
Kjøring bil og snøskuter	1	2 500	625	3 125
Sum		**72 053**	**18 013**	**90 066**

Utsikt mot sør og vest fra utsiktspunktet (Heggsjøfjellene ligger inne i skyene på bildet)

Fremtidig eierskap og vedlikehold

Det er satt opp en samarbeidsavtale mellom partene for de ulike tiltakene. For de installasjoner som fjellstyret eier og tilrettelegger, vil fjellstyret fortsatt stå som eier og vedlikeholdsansvarlig.

Framdriftsplan og søknadsbeløp

Under forutsetning av finansiering, er det planlagt følgende framdriftsplan og søknadsbeløp (NB: Søknadsbeløp er uten mva):

År	**Tiltak**	**Søknadsbeløp, eks. mva**
2021	Utbedring hyttefeltstien, Statskog v/hytteierforeningen	(Kr. 80 000,- Egen søknad)
	Kavel på sti til nasjonalparken/utsiktspkt., skiferbenk	Kr. 173 000,-
	Skilting etter nasjonal standard, sti og utsiktspunkt	Kr 16 000,-
2022	Ny bru over Storsteinelva	Kr. 181 000,-
2023	Kavel på sti Eggenseteren/utsiktspkt., skiferbenk	Kr. 72 000,-

Dersom ikke full finansiering tildeles de enkelte år, vil tiltakene utføres i tråd med det som bevilges. Dette kan medføre at det blir forskyvninger i planlagt framdriftsplan.

Vedlegg: Samarbeidsavtale parter

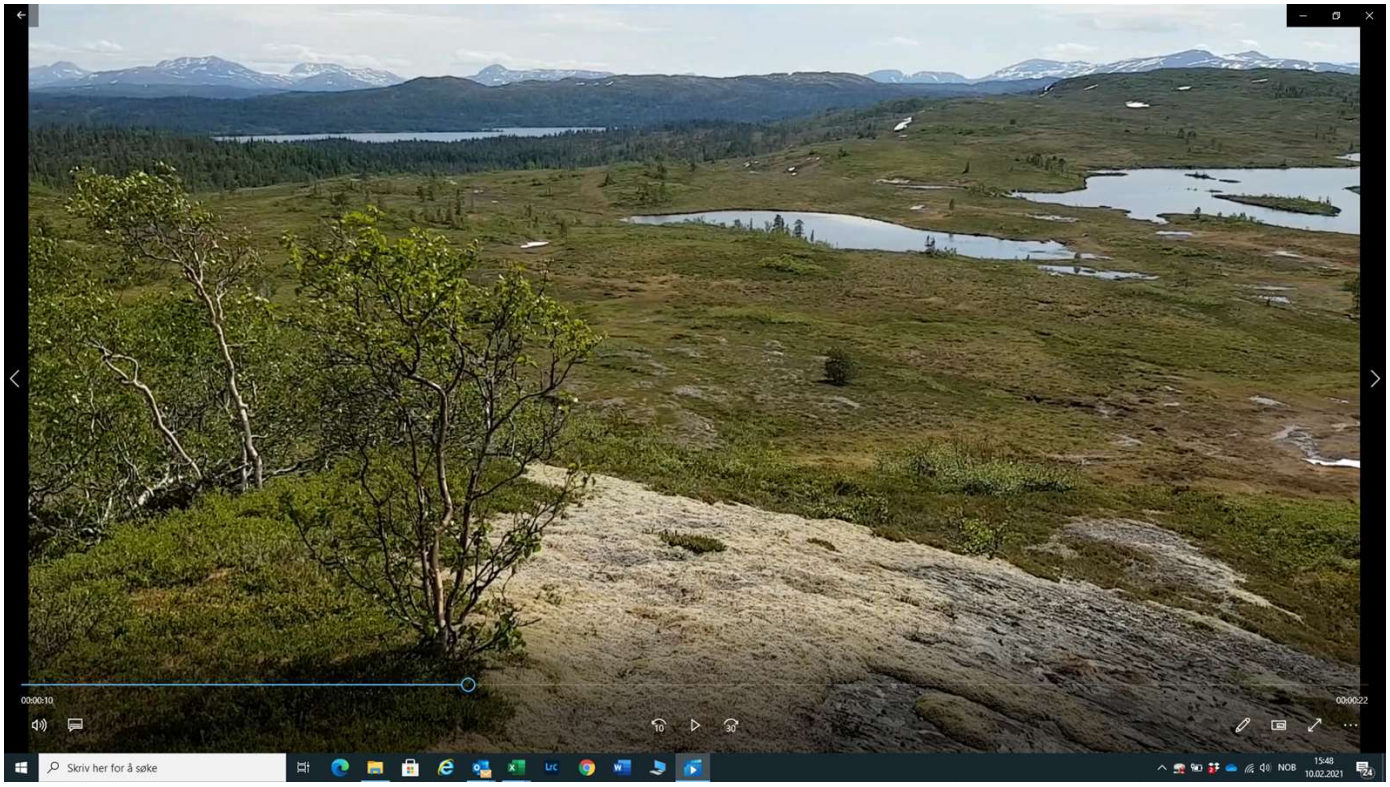

Nytt foreslått plasseringspunkt Nasjonalparkbauta, sett mot utløpet av Liss-Heggsjøen

Nytt plasseringspunkt Nasjonalparkbautaen, sette nedenfra stien til Liss-Heggsjøen

Dagens plassering bauta

Dagens plassering av bauta

MIDLER TIL TILTAK I VERNEOMRÅDER (KAP 1420 POST 31) - 2021

Organisasjonsnummer: 974764350
Foretaksnavn STATSFORVALTEREN I TRØNDELAG

Adresse: Strandvegen 38, 7713 STEINKJER
E-postadresse: fmtliha@statsforvalteren.no

Kontaktperson
Navn: Inge Hafstad
Telefonnummer: 90664724
E-postadresse: fmtliha@statsforvalteren.no

Utfyller
Navn: Inge Hafstad

Mottaker: Miljødirektoratet

SØKNAD **REFERANSENR.:** 21SF5902

Tiltak

Søkes det på vegne av fylkesmann eller verneområdeforvalter? Verneområdeforvalter

Oversikt over alle tiltak						
Pri.	Navn på tiltaket	Tiltakskategori	Tiltakstype	Verneområde	Øk. ansvarlig	Beløp
1	Raudbergstien	Tilrettelegging og informasjon	Opparbeide sti/kanalisering	Lierne nasjonalpark (VV00002334)	Forvaltningsm.	65 000
2	Harbakvollen - opparbeidelse av kjøretrasé	Tilrettelegging og informasjon	Opparbeide sti/kanalisering	Blåfjella-Skjækerfjella/Låarte-Skæhkere nasjonalpark (VV00001562)	Forvaltningsm.	250 000
3	Oppgradering av hovedinnfallsport	Tilrettelegging og informasjon	Oppføring av innfallsport/P-plass	Lierne nasjonalpark (VV00002334)	Forvaltningsm.	150 000
4	Oppgradering av hovedinnfallsport	Tilrettelegging og informasjon	Oppføring av innfallsport/P-plass	Blåfjella-Skjækerfjella/Låarte-Skæhkere nasjonalpark (VV00001562)	Forvaltningsm.	150 000
5	Oppgradering av hovedinnfallsport	Tilrettelegging og informasjon	Oppføring av innfallsport/P-plass	Blåfjella-Skjækerfjella/Låarte-Skæhkere nasjonalpark (VV00001562)	Forvaltningsm.	150 000

6	Tilrettelegging friluftsliv hovedinnfallsportene	Tilrettelegging og informasjon	Annet (utdypes i beskrivelsesfeltet)	Blåfjella-Skjækerfjella/Låarte-Skæhkere nasjonalpark (VV00001562)	Forvaltningsm.	80 000
7	Tilrettelegging friluftsliv ved hovedinnfallsport	Tilrettelegging og informasjon	Annet (utdypes i beskrivelsesfeltet)	Lierne nasjonalpark (VV00002334)	Forvaltningsm.	20 000
8	Tilrettelegging ved rasteplasser	Skjøtsel av (tre)vegetasjon	Annet (utdypes i merknadsfeltet)	Skjækra landskapsvernområde (VV00002335)	Lokalt SNO	10 000
9	Tilrettelegging ved rasteplasser	Skjøtsel av (tre)vegetasjon	Annet (utdypes i merknadsfeltet)	Blåfjella-Skjækerfjella/Låarte-Skæhkere nasjonalpark (VV00001562)	Lokalt SNO	10 000
10	Flytting av nasjonalparkbautaen	Tilrettelegging og informasjon	Oppføring av innfallsport/P-plass	Blåfjella-Skjækerfjella/Låarte-Skæhkere nasjonalpark (VV00001562)	Forvaltningsm.	25 000
11	Opprydding av leirplass	Annet	Annet (utdypes i beskrivelsesfeltet)	Berglimyra og Klumplifjellet naturreservat (VV00000534)	Lokalt SNO	10 000
12	Restaurering av Lakavasstien	Tilrettelegging og informasjon	Opparbeide sti/kanalisering	Blåfjella-Skjækerfjella/Låarte-Skæhkere nasjonalpark (VV00001562)	Forvaltningsm.	180 000
13	Plakater etter ny designmanual	Tilrettelegging og informasjon	Oppføring av skilt og/eller infotavle	Blåfjella-Skjækerfjella/Låarte-Skæhkere nasjonalpark (VV00001562)	Forvaltningsm.	30 000
14	Ferdselstellere	Kartlegging	Annen kartlegging	Blåfjella-Skjækerfjella/Låarte-Skæhkere nasjonalpark (VV00001562)	Lokalt SNO	1
						1 130 001

Raudbergstien

Prioritet: 1
Tiltakskategori: Tilrettelegging og informasjon
Tiltakstype: Opparbeide sti/kanalisering
Fylke: Trøndelag
Kommune: Lierne

Verneområde: Lierne nasjonalpark (VV00002334)
Navn på tiltaket: Raudbergstien
Beskrivelse av tiltaket:
Raudbergstien er hovedinnfallsporten til Lierne nasjonalpark, jf. godkjent besøksstrategi for nasjonalparken. I 2014 ble det igangsatt et større prosjekt med blant annet utbedring av stien, slitasjeforebygging og omlegging/remerking av stien. Tiltaket som er planlagt i 2021 er en oppfølging av tidligere gjennomførte tiltak.

Økonomisk ansvarlig: Forvaltningsmyndighet
Andre tilskuddsordninger:
Beløp det søkes om: Kr 65 000
Videreføring av pågående prosjekt? Ja
Har tiltaket forankring i skjøtelses- eller forvaltningsplan? Ja
Er tiltaket flerårig? Ja
Har dere en besøksstrategi for verneområdet (i produksjon eller ferdig)? Ja

Harbakvollen - opparbeidelse av kjøretrasé

Prioritet: 2
Tiltakskategori: Tilrettelegging og informasjon
Tiltakstype: Opparbeide sti/kanalisering
Fylke: Trøndelag
Kommune: Verdal
Verneområde: Blåfjella-Skjækerfjella/Låarte-Skæhkere nasjonalpark (VV00001562)
Navn på tiltaket: Harbakvollen - opparbeidelse av kjøretrasé
Beskrivelse av tiltaket:
Etablering av kjøretrasé for ATV inn til Harbakvollen i Skjækerdalen. Oppfølging av klagebehandlingen av Miljødirektoratet. Miljødirektoratet har ved to anledninger stadfestet nasjonalparkstyrets vedtak om barmarkskjøring inn til Harbakvollen i forbindelse med klagebehandling (brev datert 25. mars 2015 og brev datert 26. januar 2016 - se vedlegg). Miljødirektoratet er tydelig på at Harbakvollen Seterlag må finne en fast trasé for barmarkskjøringen inn til Harbakvollen slik at antall kjøretraseer begrenses innenfor nasjonalparken. Det bør bli gjort forebyggende arbeid for å hindre slitasjeskader. I 2020 ble det bygget bru over elva Skjækra, og dette tiltaket er en videreføring av dette prosjektet. SNO har, sammen med seterlaget, gått opp traseen (se vedlagte rapport fra SNO), og SNO vil bli bedt om å stille SNO-ressurser til rådighet under utbedringen av traseen. Det vil bli benyttet klopper og GEO-nett for å forsterke traseen.

Økonomisk ansvarlig: Forvaltningsmyndighet
Andre tilskuddsordninger:
Beløp det søkes om: Kr 250 000
Videreføring av pågående prosjekt? Ja
Har tiltaket forankring i skjøtelses- eller forvaltningsplan? Ja
Er tiltaket flerårig? Ja
Har dere en besøksstrategi for verneområdet (i produksjon eller ferdig)? Ja

Oppgradering av hovedinnfallsport

Prioritet: 3
Tiltakskategori: Tilrettelegging og informasjon
Tiltakstype: Oppføring av innfallsport/P-plass
Fylke: Trøndelag
Kommune: Lierne
Verneområde: Lierne nasjonalpark (VV00002334)
Navn på tiltaket: Oppgradering av hovedinnfallsport
Beskrivelse av tiltaket:
Oppgradering av hovedinnfallsport etter ny designmanual. Prosjektering gjort av Lierne nasjonalparksenter i samarbeid med NP-forvalter (se vedlegg). Midler til prosjektering i tråd med besøksstrategi søkes via midler til forvaltningsplan/besøksstrategi (1420.21-midler). Her søkes det om midler til investering i de fysiske tiltakene. I 2021

vil hovedinnfallsportene i Lierne (Grong) og Snåsa prioriteres. For 2021 prioriteres det som kommer inn under "Grunnpakke pr. hovedinnfallsport - minimum oppgradering i forhold til ny merkevare".

Økonomisk ansvarlig: Forvaltningsmyndighet
Andre tilskuddsordninger:
Beløp det søkes om: Kr 150 000
Videreføring av pågående prosjekt? Nei
Har tiltaket forankring i skjøtelses- eller forvaltningsplan? Ja
Er tiltaket flerårig? Ja
Har dere en besøksstrategi for verneområdet (i produksjon eller ferdig)? Ja

Oppgradering av hovedinnfallsport

Prioritet: 4
Tiltakskategori: Tilrettelegging og informasjon
Tiltakstype: Oppføring av innfallsport/P-plass
Fylke: Trøndelag
Kommune: Lierne
Verneområde: Blåfjella-Skjækerfjella/Låarte-Skæhkere nasjonalpark (VV00001562)
Navn på tiltaket: Oppgradering av hovedinnfallsport
Beskrivelse av tiltaket:
Oppgradering av hovedinnfallsport etter ny designmanual. Prosjektering gjort av Lierne nasjonalparksenter i samarbeid med NP-forvalter (se vedlegg). Midler til prosjektering i tråd med besøksstrategi søkes via midler til forvaltningsplan/besøksstrategi (1420.21-midler). Her søkes det om midler til investering i de fysiske tiltakene. I 2021 vil hovedinnfallsportene i Lierne (Grong) og Snåsa prioriteres. For 2021 prioriteres det som kommer inn under "Grunnpakke pr. hovedinnfallsport - minimum oppgradering i forhold til ny merkevare".

Økonomisk ansvarlig: Forvaltningsmyndighet
Andre tilskuddsordninger:
Beløp det søkes om: Kr 150 000
Videreføring av pågående prosjekt? Nei
Har tiltaket forankring i skjøtelses- eller forvaltningsplan? Ja
Er tiltaket flerårig? Ja
Har dere en besøksstrategi for verneområdet (i produksjon eller ferdig)? Ja

Oppgradering av hovedinnfallsport

Prioritet: 5
Tiltakskategori: Tilrettelegging og informasjon
Tiltakstype: Oppføring av innfallsport/P-plass
Fylke: Trøndelag
Kommune: Snåsa
Verneområde: Blåfjella-Skjækerfjella/Låarte-Skæhkere nasjonalpark (VV00001562)
Navn på tiltaket: Oppgradering av hovedinnfallsport
Beskrivelse av tiltaket:
Oppgradering av hovedinnfallsport etter ny designmanual. Prosjektering gjort av Lierne nasjonalparksenter i samarbeid med NP-forvalter (se vedlegg). Midler til prosjektering i tråd med besøksstrategi søkes via midler til forvaltningsplan/besøksstrategi (1420.21-midler). Her søkes det om midler til investering i de fysiske tiltakene. I 2021 vil hovedinnfallsportene i Lierne (Grong) og Snåsa prioriteres. For 2021 prioriteres det som kommer inn under "Grunnpakke pr. hovedinnfallsport - minimum oppgradering i forhold til ny merkevare".

Økonomisk ansvarlig: Forvaltningsmyndighet
Andre tilskuddsordninger:
Beløp det søkes om: Kr 150 000
Videreføring av pågående prosjekt? Nei
Har tiltaket forankring i skjøtelses- eller forvaltningsplan? Ja

Er tiltaket flerårig? Ja
Har dere en besøksstrategi for verneområdet (i produksjon eller ferdig)? Ja

Tilrettelegging friluftsliv hovedinnfallsportene

Prioritet: 6
Tiltakskategori: Tilrettelegging og informasjon
Tiltakstype: Annet (utdypes i beskrivelsesfeltet)
Fylke: Trøndelag
Kommune: Verdal
Verneområde: Blåfjella-Skjækerfjella/Låarte-Skæhkere nasjonalpark (VV00001562)
Navn på tiltaket: Tilrettelegging friluftsliv hovedinnfallsportene
Beskrivelse av tiltaket:
Gjelder alle hovedinnfallsportene for Blåfjella-Skjækerfjella nasjonalpark (kommunene Verdal, Steinkjer, Lierne og Snåsa). Kjøp av tjenester for tilrettelegging for friluftsliv ved hovedinnfallsportene (snøbrøyting, søppelhåndtering etc.).

Økonomisk ansvarlig: Forvaltningsmyndighet
Andre tilskuddsordninger:
Beløp det søkes om: Kr 80 000
Videreføring av pågående prosjekt? Nei
Har tiltaket forankring i skjøtelses- eller forvaltningsplan? Ja
Er tiltaket flerårig? Ja
Har dere en besøksstrategi for verneområdet (i produksjon eller ferdig)? Ja

Tilrettelegging friluftsliv ved hovedinnfallsport

Prioritet: 7
Tiltakskategori: Tilrettelegging og informasjon
Tiltakstype: Annet (utdypes i beskrivelsesfeltet)
Fylke: Trøndelag
Kommune: Lierne
Verneområde: Lierne nasjonalpark (VV00002334)
Navn på tiltaket: Tilrettelegging friluftsliv ved hovedinnfallsport
Beskrivelse av tiltaket:
Tilrettelegging for friluftsliv ved hovedinnfallsport for Lierne nasjonalpark. Kjøp av tjenester for tilrettelegging for friluftsliv ved hovedinnfallsporten (snøbrøyting, søppelhåndtering etc.).

Økonomisk ansvarlig: Forvaltningsmyndighet
Andre tilskuddsordninger:
Beløp det søkes om: Kr 20 000
Videreføring av pågående prosjekt? Nei
Har tiltaket forankring i skjøtelses- eller forvaltningsplan? Ja
Er tiltaket flerårig? Ja
Har dere en besøksstrategi for verneområdet (i produksjon eller ferdig)? Ja

Tilrettelegging ved rasteplasser

Prioritet: 8
Tiltakskategori: Skjøtsel av (tre)vegetasjon
Tiltakstype: Annet (utdypes i merknadsfeltet)
Fylke: Trøndelag
Kommune: Steinkjer
Verneområde: Skjækra landskapsvernområde (VV00002335)
Navn på tiltaket: Tilrettelegging ved rasteplasser
Beskrivelse av tiltaket:

Skjøtsel - vedsekker på rasteplasser. På enkelte av de mest brukte rasteplassene inn til Skjækervatnet oppstår det stor slitasje på vegetasjonen når man skal skaffe seg brensel til bål. Innkjøp og utkjøring av vedsekker av Steinkjer Kommuneskoger.

Økonomisk ansvarlig: Lokalt SNO
Navn på SNO-ansatt: Ole Morten Sand
Andre tilskuddsordninger:
Beløp det søkes om: Kr 10 000
Videreføring av pågående prosjekt? Ja
Har tiltaket forankring i skjøtelses- eller forvaltningsplan? Ja
Er tiltaket flerårig? Ja
Har dere en besøksstrategi for verneområdet (i produksjon eller ferdig)?

Tilrettelegging ved rasteplasser

Prioritet: 9
Tiltakskategori: Skjøtsel av (tre)vegetasjon
Tiltakstype: Annet (utdypes i merknadsfeltet)
Fylke: Trøndelag
Kommune: Snåsa
Verneområde: Blåfjella-Skjækerfjella/Låarte-Skæhkere nasjonalpark (VV00001562)
Navn på tiltaket: Tilrettelegging ved rasteplasser
Beskrivelse av tiltaket:
Lierne og Snåsa, spesielt på fiskeplasser, så oppstår det stor slitasje på vegetasjonen når man skal skaffe seg brensel til bål. Prosjektet startet i 2016 med å frakte ut ved på disse plassene, noe som har gitt positiv effekt. Ønsker å fortsette med dette slik at vegetasjonen får tid til å ta seg igjen. Forebygging av slitasje på vegetasjonen. Tiltaket gjelder både Blåfjella-Skjækerfjella nasjonalpark og Lierne nasjonalpark i Snåsa og Lierne kommuner.

Økonomisk ansvarlig: Lokalt SNO
Navn på SNO-ansatt: Ole Morten Sand
Andre tilskuddsordninger:
Beløp det søkes om: Kr 10 000
Videreføring av pågående prosjekt? Ja
Har tiltaket forankring i skjøtelses- eller forvaltningsplan? Ja
Er tiltaket flerårig? Ja
Har dere en besøksstrategi for verneområdet (i produksjon eller ferdig)?

Flytting av nasjonalparkbautaen

Prioritet: 10
Tiltakskategori: Tilrettelegging og informasjon
Tiltakstype: Oppføring av innfallsport/P-plass
Fylke: Trøndelag
Kommune: Snåsa
Verneområde: Blåfjella-Skjækerfjella/Låarte-Skæhkere nasjonalpark (VV00001562)
Navn på tiltaket: Flytting av nasjonalparkbautaen
Beskrivelse av tiltaket:
Snåsa kommune har vedtatt å flytte kommunens nasjonalparkbauta fra Gressåmoen til Grønningsområdet. Endelig plassering skal vurderes i sammenheng med fjellstyrets planer om oppgradering av sti fra Grønningsgrubba til Heggsjøan.

Økonomisk ansvarlig: Forvaltningsmyndighet
Andre tilskuddsordninger:
Beløp det søkes om: Kr 25 000
Videreføring av pågående prosjekt? Nei

Har tiltaket forankring i skjøtelses- eller forvaltningsplan? Ja
Er tiltaket flerårig? Nei
Har dere en besøksstrategi for verneområdet (i produksjon eller ferdig)? Ja

Opprydding av leirplass

Prioritet: 11
Tiltakskategori: Annet
Tiltakstype: Annet (utdypes i beskrivelsesfeltet)
Fylke: Trøndelag
Kommune: Lierne
Verneområde: Berglimyra og Klumplifjellet naturreservat (VV00000534)
Navn på tiltaket: Opprydding av leirplass
Beskrivelse av tiltaket:
Fjellstyrene i Lierne har avdekket en forlatt forholdsvis gammel leirplass med mye søppel og rot. Ukjent hvem som har etterlatt leirplassen. Leirplassen bør ryddes og søppel o.l. må tas med ut av naturreservatet.

Økonomisk ansvarlig: Lokalt SNO
Navn på SNO-ansatt: Ole Morten Sand
Andre tilskuddsordninger:
Beløp det søkes om: Kr 10 000
Videreføring av pågående prosjekt? Nei
Har tiltaket forankring i skjøtelses- eller forvaltningsplan? Ja
Er tiltaket flerårig? Nei
Har dere en besøksstrategi for verneområdet (i produksjon eller ferdig)?

Restaurering av Lakavasstien

Prioritet: 12
Tiltakskategori: Tilrettelegging og informasjon
Tiltakstype: Opparbeide sti/kanalisering
Fylke: Trøndelag
Kommune: Lierne
Verneområde: Blåfjella-Skjækerfjella/Låarte-Skæhkere nasjonalpark (VV00001562)
Navn på tiltaket: Restaurering av Lakavasstien
Beskrivelse av tiltaket:
Restaurering av Lakavasstien. Det har vært en økende bruk av stien fra innfallsporten i Berglia og opp til Lakavatnet. Dette har ført til stor slitasje og behov for å legge til rette slik at vi får kanalisert ferdselen slik at det blir mindre slitasje.

Økonomisk ansvarlig: Forvaltningsmyndighet
Andre tilskuddsordninger:
Beløp det søkes om: Kr 180 000
Videreføring av pågående prosjekt? Ja
Har tiltaket forankring i skjøtelses- eller forvaltningsplan? Ja
Er tiltaket flerårig? Ja
Har dere en besøksstrategi for verneområdet (i produksjon eller ferdig)? Ja

Plakater etter ny designmanual

Prioritet: 13
Tiltakskategori: Tilrettelegging og informasjon
Tiltakstype: Oppføring av skilt og/eller infotavle
Fylke: Trøndelag
Kommune: Grong
Verneområde: Blåfjella-Skjækerfjella/Låarte-Skæhkere nasjonalpark (VV00001562)

Navn på tiltaket: Plakater etter ny designmanual
Beskrivelse av tiltaket:
Gjelder Blåfjella-Skjækerfjella nasjonalpark, Lierne nasjonalpark og Skjækra landskapsvernområde. Plakater i trå med nye designemanual. Informasjon og Holdningsskapende arbeid i trå med ny designmanual. Utarbeiding av nye plakater på følgende områder:
- 15 stk. søppelplakater
- 15 stk. symbolplakater søppel
- 15 stk. hundehold
- 15 stk. fremmede arter - ørekyta canadarør
- 15 stk. fjellvettregler etter ny designmanual

Videreføring av arbeidet med å implementere godkjent besøksstrategi

Økonomisk ansvarlig: Forvaltningsmyndighet
Andre tilskuddsordninger:
Beløp det søkes om: Kr 30 000
Videreføring av pågående prosjekt? Ja
Har tiltaket forankring i skjøtelses- eller forvaltningsplan? Ja
Er tiltaket flerårig? Ja
Har dere en besøksstrategi for verneområdet (i produksjon eller ferdig)? Ja

Ferdselstellere

Prioritet: 14
Tiltakskategori: Kartlegging
Tiltakstype: Annen kartlegging
Fylke: Trøndelag
Kommune: Lierne
Verneområde: Blåfjella-Skjækerfjella/Låarte-Skæhkere nasjonalpark (VV00001562)
Navn på tiltaket: Ferdselstellere
Beskrivelse av tiltaket:
Ønske om utsetting av ferdselstellere i prioritert rekkefølge:
i. Gjevsjøstien
ii. "Midtveis" Skjækra LVO
iii. Løvsjølia - Langtjønna
iv. Malså - Kulslivollen
v. Lifjellet - stien opp til bautaen
vi. Roktdalen - Skjækerstien

Økonomisk ansvarlig: Lokalt SNO
Navn på SNO-ansatt: Ole Morten Sand
Andre tilskuddsordninger:
Beløp det søkes om: Kr 1
Videreføring av pågående prosjekt? Ja
Har tiltaket forankring i skjøtelses- eller forvaltningsplan? Ja
Er tiltaket flerårig? Ja
Har dere en besøksstrategi for verneområdet (i produksjon eller ferdig)?

Vedlegg

- ST-2020-37 vedlegg 7 - NP-styret - innspill til bestillingsdialogen 2021 Raudbergstien - Fjellstyrene i Lierne 171120.pdf (Prosjektbeskrivelse)
- Avgjørelse i klagesak - barmarkskjøring inn til Harbakvollen - Miljødirektoratet 200315.pdf (Annet)
- Avgjørelse i klagesak - barmarkskjøring inn til Harbakvollen - Miljødirektoratet 260116.pdf (Annet)
- Rapport fra SNO - befaring kjøretrase inn til Harbakvollen 12. november 2020.pdf (Prosjektbeskrivelse)

Restaurering av Lakavasstien - Fjellstyrene i Lierne 171120.pdf (Prosjektbeskrivelse)
Prosjektering innfallsporter - Lierne Nasjonalparksenter 080121.pdf (Prosjektbeskrivelse)
Prosjektering innfallsporter - Lierne Nasjonalparksenter 080121.pdf (Prosjektbeskrivelse)
Prosjektering innfallsporter - Lierne Nasjonalparksenter 080121.pdf (Prosjektbeskrivelse)

Inge Hafstad for **STATSFORVALTEREN I TRØNDELAG**

Levert 08.01.2021

Omsøkt behov over post 1420.21 – driftsmidler, forvaltningsplan, implementering av besøksstrategi , nettside

Oversikt over alle tiltak					
Navn	Kapittelpost	Fagområde	Kostnadsart	Ansvarlig	Beløp
Blåfjella-Skjækerfjella-Lierne nasjonalparkstyre	142021 - 21-post Spesielle driftsutgifter Miljødirektoratet	Forvaltning verneområder	Lønn, Driftskostnader, Kjøp av tjenester	Inge Hafstad	610 000
Blåfjella-Skjækerfjella nasjonalparkstyre	142021 - 21-post Spesielle driftsutgifter Miljødirektoratet	Forvaltning verneområder	Investeringer, Driftskostnader, Kjøp av tjenester	Inge Hafstad	250 000
Blåfjella-Skjækerfjella-Lierne nasjonalparkstyre	142021 - 21-post Spesielle driftsutgifter Miljødirektoratet	Forvaltning verneområder	Investeringer, Driftskostnader, Kjøp av tjenester	Inge Hafstad	250 000
Blåfjella-Skjækerfjella-Lierne nasjonalparkstyre	142021 - 21-post Spesielle driftsutgifter Miljødirektoratet	Forvaltning verneområder	Investeringer, Kjøp av tjenester	Inge Hafstad	75 000
					1 185 000

Tildelt 2021 over post 1420.21 – driftsmidler, forvaltningsplan, implementering av besøksstrategi, nettside

Blåfjella-Skjækerfjella-Lierne nasjonalparkstyre	Innvilget	400 000	
Blåfjella-Skjækerfjella nasjonalparkstyre	Delvis innvilget	200 000	
Blåfjella-Skjækerfjella-Lierne nasjonalparkstyre	Avslag		
Blåfjella-Skjækerfjella-Lierne nasjonalparkstyre	Innvilget	75 000	må følge designmanualen
		675 000	

Omsøkt 2021 over post 1420.31 – Tiltak i verneområder

Oversikt over alle tiltak						
Pri.	Navn på tiltaket	Tiltakskategori	Tiltakstype	Verneområde	Øk. ansvarlig	Beløp
1	Raudbergstien	Tilrettelegging og informasjon	Opparbeide sti/kanalisering	Lierne nasjonalpark (VV00002334)	Forvaltningsm.	65 000
2	Harbakvollen - opparbeidelse av kjøretrasé	Tilrettelegging og informasjon	Opparbeide sti/kanalisering	Blåfjella-Skjækerfjella/Låarte-Skæhkere nasjonalpark (VV00001562)	Forvaltningsm.	250 000
3	Oppgradering av hovedinnfallsport	Tilrettelegging og informasjon	Oppføring av innfallsport/P-plass	Lierne nasjonalpark (VV00002334)	Forvaltningsm.	150 000
4	Oppgradering av hovedinnfallsport	Tilrettelegging og informasjon	Oppføring av innfallsport/P-plass	Blåfjella-Skjækerfjella/Låarte-Skæhkere nasjonalpark (VV00001562)	Forvaltningsm.	150 000
5	Oppgradering av hovedinnfallsport	Tilrettelegging og informasjon	Oppføring av innfallsport/P-plass	Blåfjella-Skjækerfjella/Låarte-Skæhkere nasjonalpark (VV00001562)	Forvaltningsm.	150 000
6	Tilrettelegging friluftsliv hovedinnfallsportene	Tilrettelegging og informasjon	Annet (utdypes i beskrivelsesfeltet)	Blåfjella-Skjækerfjella/Låarte-Skæhkere nasjonalpark (VV00001562)	Forvaltningsm.	80 000
7	Tilrettelegging friluftsliv ved hovedinnfallsport	Tilrettelegging og informasjon	Annet (utdypes i beskrivelsesfeltet)	Lierne nasjonalpark (VV00002334)	Forvaltningsm.	20 000
8	Tilrettelegging ved rasteplasser	Skjøtsel av (tre)vegetasjon	Annet (utdypes i merknadsfeltet)	Skjækra landskapsvernområde (VV00002335)	Lokalt SNO	10 000
9	Tilrettelegging ved rasteplasser	Skjøtsel av (tre)vegetasjon	Annet (utdypes i merknadsfeltet)	Blåfjella-Skjækerfjella/Låarte-Skæhkere nasjonalpark (VV00001562)	Lokalt SNO	10 000
10	Flytting av nasjonalparkbautaen	Tilrettelegging og informasjon	Oppføring av innfallsport/P-plass	Blåfjella-Skjækerfjella/Låarte-Skæhkere nasjonalpark (VV00001562)	Forvaltningsm.	25 000

11	Opprydding av leirplass	Annet	Annet (utdypes i beskrivelsesfeltet)	Berglimyra og Klumplifjellet naturreservat (VV00000534)	Lokalt SNO	10 000
12	Restaurering av Lakavasstien	Tilrettelegging og informasjon	Opparbeide sti/kanalisering	Blåfjella-Skjækerfjella/Låarte-Skæhkere nasjonalpark (VV00001562)	Forvaltningsm.	180 000
13	Plakater etter ny designmanual	Tilrettelegging og informasjon	Oppføring av skilt og/eller infotavle	Blåfjella-Skjækerfjella/Låarte-Skæhkere nasjonalpark (VV00001562)	Forvaltningsm.	30 000
14	Ferdselstellere	Kartlegging	Annen kartlegging	Blåfjella-Skjækerfjella/Låarte-Skæhkere nasjonalpark (VV00001562)	Lokalt SNO	1
15	Samlet pott	Pott for gjennomføring av prioriterte tiltak			Forvaltningsm.	0
						1 130 001

Tildelt 2021 over post 1420.31 – Tiltak i verneområder

Pri.	Navn	Status	Innvilget beløp	Øk. ansvarlig	Kommentar
1	Raudbergstien			Forvaltningsmyndighet	
2	Harbakvollen - opparbeidelse av kjøretrasé	Utenfor postformål		Forvaltningsmyndighet	Bør dekkes av brukerne
3	Oppgradering av hovedinnfallsport			Forvaltningsmyndighet	
4	Oppgradering av hovedinnfallsport			Forvaltningsmyndighet	
5	Oppgradering av hovedinnfallsport			Forvaltningsmyndighet	

6	Tilrettelegging friluftsliv hovedinnfallsportene	Utenfor postformål		Forvaltningsmyndighet	
7	Tilrettelegging friluftsliv ved hovedinnfallsport	Utenfor postformål		Forvaltningsmyndighet	
8	Tilrettelegging ved rasteplasser	OK	10 000	Lokalt SNO	
9	Tilrettelegging ved rasteplasser	OK	10 000	Lokalt SNO	
10	Flytting av nasjonalparkbautaen			Forvaltningsmyndighet	
11	Opprydding av leirplass	OK	10 000	Lokalt SNO	
12	Restaurering av Lakavasstien			Forvaltningsmyndighet	
13	Plakater etter ny designmanual			Forvaltningsmyndighet	
14	Ferdselstellere			Lokalt SNO	
15	Samlet pott	OK	520 000	Forvaltningsmyndighet	
Antall: 15			550 000		

Fra: Olav Nord-Varhaug[olav.nord-varhaug@miljodir.no]
Sendt: 02.02.2021 08:33:36
Til: Hafstad, Inge
Kopi: Ordfører Lierne; Ole Morten Sand; Aune, Gry Tveten; Wiseth, Bjørnar
Tittel: SV: Midler til drift og tiltak 2021

Hei
Dersom nasjonalparkstyret innen bevilgede midler ønsker å prioritere midler til nevnte kjøretrase vil ikke Miljødirektoratet motsette seg det. Utgangspunktet er likevel at nødvendige kostnader til oppfylling av vilkår i gitte tillatelser skal dekkes av tiltakshaver selv, jf bl a nml §§11-12.

Med hilsen
Olav Nord-Varhaug
fagdirektør, verneområdeseksjonen
Miljødirektoratet
Telefon: 03400 / 73 58 05 00
Mobil: 900 23242
E-post: olav.nord-varhaug@miljodir.no

ektoratet.no - www.miljøstatus.no

Spar miljøet - opprett digital postkasse på Norge.no

Fra: Hafstad, Inge <fmtliha@statsforvalteren.no>
Sendt: mandag 1. februar 2021 15:25
Til: Olav Nord-Varhaug <olav.nord-varhaug@miljodir.no>
Kopi: Ordfører Lierne <bente.estil@lierne.kommune.no>; Ole Morten Sand <ole.morten.sand@miljodir.no>; Aune, Gry Tveten <fmtlgta@statsforvalteren.no>; Wiseth, Bjørnar <fmtlbwi@statsforvalteren.no>
Emne: SV: Midler til drift og tiltak 2021

Hei og takk for kjapp behandling av søknadene om driftsmidler og tiltaksmidler.

Jeg har et spørsmål rundt direktoratets vurderinger av tiltaket «Harbakvollen – opparbeidelse av kjøretrasé». Dere skriver at dette tiltaket er utenfor postformålet og bør dekkes av brukerne.

Hvorfor er dette tiltaket utenfor postformålet?

Nasjonalparkstyret har tidligere gjennomført tiltak for å forsterke kjøretraseen til Skæhkere Sijte for barmarkskjøring inn til sommerboplassen ved Hattjønnin med bruk av tiltaksmidler over post 1420.31. Samtidig har SNO bidratt med SNO-ressurs til dette tiltaket. Hvis midler til kjøretraseen inn til Hattjønnin er innenfor postformålet så må midler til kjøretraseen inn til Harbakvollen også være innenfor. Jeg ser ikke helt forskjellen mellom disse to tiltakene.

Opparbeidelse av kjøretraseen inn til Harbakvollen skjer etter påtrykk fra Miljødirektoratet i forbindelse med tidligere klagebehandling. Hvis nasjonalparkstyret ikke kan bruke tiltaksmidler til dette tiltaket vil arbeidet med kjøretraseen stoppe opp, men behovet for barmarkskjøring vil fortsatt være der. Opparbeidelse av kjøretraseen er en del av et pågående prosjekt som startet med byggingen av brua over Skjækra i 2020. Miljødirektoratet har jo tidligere bevilget midler til tiltaket, senest en tilleggsbevilgning høsten 2020 for å ferdigstille bru over Skjækra. Så hvorfor er tiltaket nå utenfor postformålet?

Det meste av tiltaksmidlene er nok fordelt, slik at jeg ber i utgangspunktet ikke om at det avsettes mere tiltaksmidler til Blåfjella-Skjækerfjella-Lierne nasjonalparkstyre, men at dere revurderer om tiltaket «Harbakvollen – opparbeidelse av kjøretrasé» er innenfor eller utenfor postformålet.

Med vennlig hilsen
Inge Hafstad

Fungerende nasjonalparkforvalter

Blåfjella-Skjækerfjella-Lierne nasjonalparkstyre

Telefon: 74 16 80 66
E-post: fmtliha@fylkesmannen.no
Web: www.fylkesmannen.no/tl

Fra: Olav Nord-Varhaug <olav.nord-varhaug@miljodir.no>
Sendt: mandag 1. februar 2021 08:02
Til: Solstrand, Maria-Victoria <fmavmso@statsforvalteren.no>; Gulbrandsen, Jenny Marie <fmavjmg@statsforvalteren.no>; Sødergren, Guro <fmavgso@statsforvalteren.no>; Odden, Alf <fmroaod@statsforvalteren.no>; Haug, Jørn Trygve <fmavjth@statsforvalteren.no>; Grevrusten, Stein Magne <fmopsmg@statsforvalteren.no>; Snøtun, Trygve <trsno@statsforvalteren.no>; Norstad, Ariane Bekk <arbno@statsforvalteren.no>; Valan, Sindre Kolstad <sikva@statsforvalteren.no>; Sveen, Kari <fmopksv@statsforvalteren.no>; Ullring, Ulf <fmopuul@statsforvalteren.no>; Liebe, Morten <fmopmli@statsforvalteren.no>; Sørlie, Kristine <fmopkso@statsforvalteren.no>; Rødstøl, Mari Melbø <mamro@statsforvalteren.no>; Stensby, Trond <trste@statsforvalteren.no>; Berge, Eirin <fmopebe@statsforvalteren.no>; Nystuen, Hilde <fmhehiny@statsforvalteren.no>; Børve, Lars <fmoplbo@statsforvalteren.no>; Bjurstedt, Carl Severin <fmopcsb@statsforvalteren.no>; Nystad, Ingvild Hansen <fmmrinny@statsforvalteren.no>; Wika, Jannike Elise <fmnojwi@statsforvalteren.no>; Kvalshaug, Ole-Jakob <oljkv@statsforvalteren.no>; Aarstrand, Bjørnar <bjaar@statsforvalteren.no>; Pettersen, Oskar Nyheim <onpet@statsforvalteren.no>; Rova, Johan <jorov@statsforvalteren.no>; Ingvaldsen, Inge Sollund <fmnoiin@statsforvalteren.no>; Turtum, Marte <martu@statsforvalteren.no>; Halvorsen, Morten <mohal@statsforvalteren.no>; Buttingsrud, Trond Erik <fmbuteb@statsforvalteren.no>; Jaren, Hege <fmbuhja@statsforvalteren.no>; Olsen, Monika <fmosmoo@statsforvalteren.no>; Skjemstad, Oddrun <fmtrods@statsforvalteren.no>; Hansen, Stine Emilie Nøding <fmfisenh@statsforvalteren.no>; Benonisen, Rune <fmtrrub@statsforvalteren.no>; 'fmtrakb@statsforvalteren.no'; Bjerka, Ida Steien <isbje@statsforvalteren.no>; Vistnes, Ingunn Ims <fmfiiivi@statsforvalteren.no>; Salmila, Karoline <fmfikasa@statsforvalteren.no>; Østereng, Geir <fmfigos@statsforvalteren.no>; Solbakke, Jørgen Eira <fmfijeso@statsforvalteren.no>; Baardvik, Bjørn Morten <fmtrbmb@statsforvalteren.no>; Kollstrøm, Rolf <fmfiresk@statsforvalteren.no>; Birkeland, Ingve <fmtribi@statsforvalteren.no>; Tødås, Tore <fmtltto@statsforvalteren.no>; Thyrum, Kirsten <fmtlkth@statsforvalteren.no>; Haug, Astrid Alice <fmtlaah@statsforvalteren.no>; Nisja, Eli Grete <fmtlegn@statsforvalteren.no>; Myrseth, Eli Cora <elcmy@statsforvalteren.no>; Berger, Marit Sophie <fmtlmsb@statsforvalteren.no>; Pettersen, Roar <ropet@statsforvalteren.no>; Moen, Hege Sæther <hesmo@statsforvalteren.no>; Sjømæling, Anne <ansjo@statsforvalteren.no>; Herregården, Kristian Kvaalen <krkhe@statsforvalteren.no>; Johannessen, Morten <fmtemjo@statsforvalteren.no>; Haavik, Astrid Bakke <fmhoabh@statsforvalteren.no>; Gjerde, Marthe <magje@statsforvalteren.no>; Hauge, Tor Arne <toaha@statsforvalteren.no>; Nedrelo, Eldrid <fmsfene@statsforvalteren.no>; Nornes, Anbjørg <fmsfano@statsforvalteren.no>; Vallestad, Jorunn <joval@statsforvalteren.no>; Røyrvik, Alf Erik <fmsfalr@statsforvalteren.no>
Kopi: Hafstad, Inge <fmtliha@statsforvalteren.no>; Råheim, Sveinung <fmnosra@statsforvalteren.no>; Gunnarsli, Katrine Skajaa <fmavksg@statsforvalteren.no>; Skansen, Ronny <fmavrsk@statsforvalteren.no>; Knut Fossum <knut.fossum@miljodir.no>; Finn Katerås <finn.kateras@miljodir.no>
Emne: Midler til drift og tiltak 2021

Hei.

Nå er tildelingene på post 1420.21 av driftsmidler til styrene samt midler til forvaltningsplaner, besøksstrategier, nettsider ++ lagt inn i ESS. Omsøkte midler var som vanlig betydelig større enn de rammene vi hadde til disposisjon. Vi har bl a lagt vekt på følgende i tildelingen:

- Driftsmidler litt redusert i forhold til 2020 grunnet knappere ramme samt ikke behov for utgifter til nasjonalparkkonferanse.
- I stor grad lagt vekt på å få på plass forvaltningsplaner og besøksstrategier for de som ikke har det.
- Midler til nettsider er tildelt til de som har søkt om det (maks 75000 kr), designmanualen skal følges
- Litt til markering av jubileer (40 og 50 år)
- Ikke noe til bøker
- Små rammer har i stor grad dessverre gått utover omsøkte kartlegginger, og til en viss grad skjøtselsplaner.

Søknadsbeløp for tiltaksmidler over post 1420.31 var nær dobbelt så stort som disponibel ramme. Dette viser stor aktivitet, men som det derfor dessverre ikke er rom for å imøtekomme. Det er lagt vekt på følgende forhold i tildelingen av midler:

- Uttak av fremmede treslag er prioritert, jf egne kommentarer i ESS ved de høyest prioriterte tiltakene.
- Skjøtselstiltak er prioritert, jf strategien
- Tilretteleggingstiltak er prioritert innen hva rammen tillot for tiltak hvor besøksstrategi er på plass.
- Det er ikke prioritert midler til vedlikehold, brøyting, utkjøring av ved og tilsvarende (utenfor postformål)
- Det er ikke prioritert midler til naturveiledningstiltak som opplegg for skoleklasser, utstillinger o l .
- Kartleggingssøknader er ikke prioritert under post 1420.31. Disse skulle vært omsøkt under post 1420.21 og er vurdert, men i liten grad funnet rom for, i den sammenheng.

Midlene blir formelt gjort tilgjengelige gjennom tildelingsbrevet til statsforvalterne i nær framtid.

Beste hilsen
Olav

Med hilsen
Olav Nord-Varhaug
fagdirektør, verneområdeseksjonen
Miljødirektoratet
Telefon: 03400 / 73 58 05 00
Mobil: 900 23242
E-post: olav.nord-varhaug@miljodir.no

ektoratet.no - www.miljøstatus.no

Spar miljøet - opprett digital postkasse på Norge.no

Omsøkt behov over post 1420.21 – driftsmidler, forvaltningsplan, implementering av besøksstrategi , nettside

Oversikt over alle tiltak					
Navn	Kapittelpost	Fagområde	Kostnadsart	Ansvarlig	Beløp
Blåfjella-Skjækerfjella-Lierne nasjonalparkstyre	142021 - 21-post Spesielle driftsutgifter Miljødirektoratet	Forvaltning verneområder	Lønn, Driftskostnader, Kjøp av tjenester	Inge Hafstad	610 000
Blåfjella-Skjækerfjella nasjonalparkstyre	142021 - 21-post Spesielle driftsutgifter Miljødirektoratet	Forvaltning verneområder	Investeringer, Driftskostnader, Kjøp av tjenester	Inge Hafstad	250 000
Blåfjella-Skjækerfjella-Lierne nasjonalparkstyre	142021 - 21-post Spesielle driftsutgifter Miljødirektoratet	Forvaltning verneområder	Investeringer, Driftskostnader, Kjøp av tjenester	Inge Hafstad	250 000
Blåfjella-Skjækerfjella-Lierne nasjonalparkstyre	142021 - 21-post Spesielle driftsutgifter Miljødirektoratet	Forvaltning verneområder	Investeringer, Kjøp av tjenester	Inge Hafstad	75 000
					1 185 000

Tildelt 2021 over post 1420.21 – driftsmidler, forvaltningsplan, implementering av besøksstrategi, nettside

Blåfjella-Skjækerfjella-Lierne nasjonalparkstyre	Innvilget	400 000	
Blåfjella-Skjækerfjella nasjonalparkstyre	Delvis innvilget	200 000	
Blåfjella-Skjækerfjella-Lierne nasjonalparkstyre	Avslag		
Blåfjella-Skjækerfjella-Lierne nasjonalparkstyre	Innvilget	75 000	må følge designmanualen
		675 000	

Omsøkt 2021 over post 1420.31 – Tiltak i verneområder

Oversikt over alle tiltak						
Pri.	Navn på tiltaket	Tiltakskategori	Tiltakstype	Verneområde	Øk. ansvarlig	Beløp
1	Raudbergstien	Tilrettelegging og informasjon	Opparbeide sti/kanalisering	Lierne nasjonalpark (VV00002334)	Forvaltningsm.	65 000
2	Harbakvollen - opparbeidelse av kjøretrasé	Tilrettelegging og informasjon	Opparbeide sti/kanalisering	Blåfjella-Skjækerfjella/Låarte-Skæhkere nasjonalpark (VV00001562)	Forvaltningsm.	250 000
3	Oppgradering av hovedinnfallsport	Tilrettelegging og informasjon	Oppføring av innfallsport/P-plass	Lierne nasjonalpark (VV00002334)	Forvaltningsm.	150 000
4	Oppgradering av hovedinnfallsport	Tilrettelegging og informasjon	Oppføring av innfallsport/P-plass	Blåfjella-Skjækerfjella/Låarte-Skæhkere nasjonalpark (VV00001562)	Forvaltningsm.	150 000
5	Oppgradering av hovedinnfallsport	Tilrettelegging og informasjon	Oppføring av innfallsport/P-plass	Blåfjella-Skjækerfjella/Låarte-Skæhkere nasjonalpark (VV00001562)	Forvaltningsm.	150 000
6	Tilrettelegging friluftsliv hovedinnfallsportene	Tilrettelegging og informasjon	Annet (utdypes i beskrivelsesfeltet)	Blåfjella-Skjækerfjella/Låarte-Skæhkere nasjonalpark (VV00001562)	Forvaltningsm.	80 000
7	Tilrettelegging friluftsliv ved hovedinnfallsport	Tilrettelegging og informasjon	Annet (utdypes i beskrivelsesfeltet)	Lierne nasjonalpark (VV00002334)	Forvaltningsm.	20 000
8	Tilrettelegging ved rasteplasser	Skjøtsel av (tre)vegetasjon	Annet (utdypes i merknadsfeltet)	Skjækra landskapsvernområde (VV00002335)	Lokalt SNO	10 000
9	Tilrettelegging ved rasteplasser	Skjøtsel av (tre)vegetasjon	Annet (utdypes i merknadsfeltet)	Blåfjella-Skjækerfjella/Låarte-Skæhkere nasjonalpark (VV00001562)	Lokalt SNO	10 000
10	Flytting av nasjonalparkbautaen	Tilrettelegging og informasjon	Oppføring av innfallsport/P-plass	Blåfjella-Skjækerfjella/Låarte-Skæhkere nasjonalpark (VV00001562)	Forvaltningsm.	25 000

11	Opprydding av leirplass	Annet	Annet (utdypes i beskrivelsesfeltet)	Berglimyra og Klumplifjellet naturreservat (VV00000534)	Lokalt SNO	10 000
12	Restaurering av Lakavasstien	Tilrettelegging og informasjon	Opparbeide sti/kanalisering	Blåfjella-Skjækerfjella/Låarte-Skæhkere nasjonalpark (VV00001562)	Forvaltningsm.	180 000
13	Plakater etter ny designmanual	Tilrettelegging og informasjon	Oppføring av skilt og/eller infotavle	Blåfjella-Skjækerfjella/Låarte-Skæhkere nasjonalpark (VV00001562)	Forvaltningsm.	30 000
14	Ferdselstellere	Kartlegging	Annen kartlegging	Blåfjella-Skjækerfjella/Låarte-Skæhkere nasjonalpark (VV00001562)	Lokalt SNO	1
15	Samlet pott	Pott for gjennomføring av prioriterte tiltak			Forvaltningsm.	0
						1 130 001

Tildelt 2021 over post 1420.31 – Tiltak i verneområder

Pri.	Navn	Status	Innvilget beløp	Øk. ansvarlig	Kommentar
1	Raudbergstien			Forvaltningsmyndighet	
2	Harbakvollen - opparbeidelse av kjøretrasé	Utenfor postformål		Forvaltningsmyndighet	Bør dekkes av brukerne
3	Oppgradering av hovedinnfallsport			Forvaltningsmyndighet	
4	Oppgradering av hovedinnfallsport			Forvaltningsmyndighet	
5	Oppgradering av hovedinnfallsport			Forvaltningsmyndighet	

6	Tilrettelegging friluftsliv hovedinnfallsportene	Utenfor postformål		Forvaltningsmyndighet	
7	Tilrettelegging friluftsliv ved hovedinnfallsport	Utenfor postformål		Forvaltningsmyndighet	
8	Tilrettelegging ved rasteplasser	OK	10 000	Lokalt SNO	
9	Tilrettelegging ved rasteplasser	OK	10 000	Lokalt SNO	
10	Flytting av nasjonalparkbautaen			Forvaltningsmyndighet	
11	Opprydding av leirplass	OK	10 000	Lokalt SNO	
12	Restaurering av Lakavasstien			Forvaltningsmyndighet	
13	Plakater etter ny designmanual			Forvaltningsmyndighet	
14	Ferdselstellere			Lokalt SNO	
15	Samlet pott	OK	520 000	Forvaltningsmyndighet	
Antall: 15			550 000		

Fra: Nina Pettersen[nina.pettersen@dnt.no]
Sendt: 18.12.2020 10:47:34
Til: Hafstad, Inge
Kopi: Nina Pettersen; Eva Anette Wilks; Morten Aasheim; Arve Ingar Hjelde
Tittel: Sanering av telefonstolpene og linjene mellom fjellgårdene i Snåsa

---

Hei.
I 2015 tok NTT kontakt med Telenor Kabelnett med innspill om å fjerne stolpene og linjene på det gamle kabelnettet mellom Holden, Gjefsjøen og Gaundalen i Snåsa. Vi fikk tilbakemelding om at de ikke kunne finne igjen kabelnettet i sitt stolpekart, men ved hjelp av gårds og bruksnummer på fjellgårdene skulle dette bli satt opp på en saneringsliste men at det måtte påregnes noe venting. Eva W tok kontakt igjen i dag for å høre om vi hadde en kontaktperson i Telenor slik at dette kan presses på og løftes frem fra flere hold. Kjempefint at Eva har tatt tak i denne saken igjen og hun påpeker nettopp det som er mest kritisk og det er at knekte stolper og ødelagte kabler som henger langt ned og som ligger på bakken er til trussel for både dyr, fugler og folk. Dette er en stor jobb, og ikke noe som er bare å ta på dugnad. Her må eier av linjene inn og rydde opp. Jeg er ikke sikker på om Steinar hadde en dialog med Telenor, men vi diskuterte problematikken senest i fjor sommer/høst når vi var på befaring sammen med grunneier og forvalter inn til Holden.
Vi tror det er hensiktsmessig at det kommer en formell og kanskje samlet henvendelse fra styret i nasjonalparken, reindriftsnæringen, fjellgårdene, kommunen og grunneier. Jeg tror ikke at en henvendelse fra kun oss i turistforeningen vil ha nok tyngde og betydning. Men vi bidrar gjerne med det vi kan for at stolpene og kabelnettet saneres på en god måte. Vi har mottatt ny referansenummer/saksnummer fra Telenor, så det er i hvert fall registrert i systemet.
Inge; har du forslag til hvordan vi kan gripe fatt i denne saken videre og evn hvem som gjør hva?

Med vennlig hilsen
Nina Pettersen
Daglig leder
74 82 78 80 / 930 04 930
nina.pettersen@dnt.no

Nord-Trøndelag Turistforening

Fra: Nina Pettersen[nina.pettersen@dnt.no]
Sendt: 13.01.2021 13:18:17
Til: Hafstad, Inge; jarle.fossum@oneco.no
Kopi: Eva Anette Wilks; Morten Aasheim; Arve Ingar Hjelde
Tittel: SV: Sanering av telefonstolpene og linjene mellom fjellgårdene i Snåsa

---

Hei igjen.
Denne eposten sendes til nasjonalparkforvalter Inge Hafstad og Jarle Fossum i OneCo, og med kopi til grunneier Statskog, reindriftsnæringen og NTT.

Telenor har gitt oss et nytt referansenummer på denne saken: FHS Oppdrag 34918225, og de har sendt saken til sin lokale entreprenør; OneCo som da må befare og komme med plan og pris for hvordan saneringsarbeidet skal foregå. Jeg har hatt en lagt og god samtale med Jarle Fossum i OneCo i dag, og vi er enig om følgende:

- Videre dialog bør skje direkte med nasjonalparkforvalter og grunneierne i første omgang og at nasjonalparkforvalter koordinerer kommunikasjonen og organiseringen videre. Undertegnede vil som leder i Rådgivende Utvalg følge opp og holde seg orientert.
- Jarle Fossum tar en dialog med Telenor på et overordnet plan da dette er en ekstraordinær og omfattende arbeid. Men ikke minst meget viktig nettopp utfra at stolpene og linjene er til skade og fare for spesielt dyr og fugler, og at det er i en nasjonalpark/vernet fjellområde.

Jeg håper dette er starten på en positiv sak for å få sanert og ryddet området for gamle linjer og kreosotstolper på en ordentlig måte.

Jarle Fossum har mobil 95729291.

Med vennlig hilsen
Nina Pettersen
Daglig leder
74 82 78 80 / 930 04 930
nina.pettersen@dnt.no

Nord-Trøndelag Turistforening

Fra: Nina Pettersen <nina.pettersen@dnt.no>
Sendt: fredag 18. desember 2020 10:48
Til: Hafstad, Inge <fmtliha@fylkesmannen.no>
Kopi: Nina Pettersen <nina.pettersen@dnt.no>; Eva Anette Wilks <ev-a-w@online.no>; Morten Aasheim <maa@statskog.no>; Arve Ingar Hjelde <arinhjel@online.no>
Emne: Sanering av telefonstolpene og linjene mellom fjellgårdene i Snåsa

Hei.
I 2015 tok NTT kontakt med Telenor Kabelnett med innspill om å fjerne stolpene og linjene på det gamle kabelnettet mellom Holden, Gjefsjøen og Gaundalen i Snåsa. Vi fikk tilbakemelding om at de ikke kunne finne igjen kabelnettet i sitt stolpekart, men ved hjelp av gårds og bruksnummer på fjellgårdene skulle dette bli satt opp på en saneringsliste men at det måtte påregnes noe venting. Eva W tok kontakt igjen i dag for å høre om vi hadde en kontaktperson i Telenor slik at dette kan presses på og løftes frem fra flere hold. Kjempefint at Eva har tatt tak i denne saken igjen og hun påpeker nettopp det som er mest kritisk og det er at knekte stolper og ødelagte kabler som henger langt ned og som ligger på bakken er til trussel for både dyr, fugler og folk. Dette er en stor jobb, og ikke noe som er bare å ta på dugnad. Her må eier av linjene inn og rydde opp. Jeg er ikke sikker på om Steinar hadde en dialog med Telenor, men vi diskuterte problematikken senest i fjor sommer/høst når vi var på befaring sammen med grunneier og forvalter inn til Holden.
Vi tror det er hensiktsmessig at det kommer en formell og kanskje samlet henvendelse fra styret i nasjonalparken, reindriftsnæringen, fjellgårdene, kommunen og grunneier. Jeg tror ikke at en henvendelse fra kun oss i turistforeningen vil ha nok tyngde og betydning. Men vi bidrar gjerne med det vi kan for at stolpene og kabelnettet saneres på en god måte. Vi har mottatt ny referansenummer/saksnummer fra Telenor, så det er i hvert fall registrert i systemet.
Inge; har du forslag til hvordan vi kan gripe fatt i denne saken videre og evn hvem som gjør hva?

Med vennlig hilsen
Nina Pettersen
Daglig leder
74 82 78 80 / 930 04 930
nina.pettersen@dnt.no

Nord-Trøndelag Turistforening

Fra: Hafstad, Inge[fmtliha@statsforvalteren.no]
Sendt: 26.01.2021 08:59:00
Til: henry.hansen@telenor.com
Kopi: 'Nina Pettersen Nord-Trøndelag Turistforening'; 'bente.estil@lierne.kommune.no'
Tittel: VS: DMF 34967597 Sanering av gamle linjekurser i nasjonalpark i Snåsafjella i Trøndelag (INTERNAL)

Hei

Nina Pettersen i Nord-Trøndelag Turistforening (NTT) har vært i kontakt med meg og dere i Telenor angående opprydding/riving av telefonlinjer mellom fjellgårdene Gaundalen-Holden-Gjevsjøen. De har nå etterlyst fremdriften i dette arbeidet som ble meldt inn allerede i 2015.

Som Jarle Fossum skriver i e-post datert 15. januar d.å. er det her snakk om å rive ca. 23 km med tråd og kabel og 450-500 stolper, i tillegg er det radiolinjeutstyr (Hawk rl.) ca. 600m med kraftlinje (fellesføring) til dette utstyret. Dette er langt til fjells, uttransport av revet materiell kan gjøres med snøscooter/helikopter. Alternativt kan det tas via Sverige da det er kortere avstand til bilvei der.

Tilstanden på linjekursene er meget dårlig med fare for at dyr og folk kan skade seg. Det foregår en del scooterkjøring i forbindelse med reindrifta og trådlinjer som henger lavt er livsfarlige å kjøre på. Legger ved noen bilder tatt av Hans Erik Sandvik som illustrerer dette.

På vegne av Blåfjella-Skjækerfjella-Lierne nasjonalparkstyre er det ønskelig å få en tilbakemelding på hva som er status for Telenor sitt arbeid med sanering av telefonlinjen mellom fjellgårdene Gaundalen-Holden-Gjevsjøen.

Med vennlig hilsen
Inge Hafstad
Fungerende nasjonalparkforvalter

Blåfjella-Skjækerfjella-Lierne nasjonalparkstyre

Telefon: 74 16 80 66
E-post: fmtliha@statsforvalteren.no
Web: www.statsforvalteren.no/tl

Fra: Nina Pettersen <nina.pettersen@dnt.no>
Sendt: mandag 18. januar 2021 08:53
Til: Hafstad, Inge <fmtliha@statsforvalteren.no>; Eva Anette Wilks <ev-a-w@online.no>
Kopi: 'Hans Erik Sandvik Skæhkere sijte' <hanseriksandvik@gmail.com>
Emne: VS: DMF 34967597 Sanering av gamle linjekurser i nasjonalpark i Snåsafjella i Trøndelag (INTERNAL)

Takk for bilder Eva og Hans Erik. Det er veldig nyttig informasjon og dokumentasjon! Ingen tvil om at dette er til stor fare for både folk og dyr.
Se epost nedenfor fra OneCo. Pga oppdragets omfang er det returnert tilbake til Telenor og sees i sammenheng med kobbersaneringen.
Inge; tar du ballen herfra? I eposten finner du kontaktinformasjon hos Telenor. Jeg tror det er kjempeviktig å være på «hugget» i denne saken, hvis ikke havner den bakerst i køen igjen hos Telenor.

Med vennlig hilsen
Nina Pettersen
Daglig leder
74 82 78 80 / 930 04 930
nina.pettersen@dnt.no

Nord-Trøndelag Turistforening

Fra: Fossum Jarle <jarle.fossum@oneco.no>

Sendt: fredag 15. januar 2021 15:32
Til: Nina Pettersen <nina.pettersen@dnt.no>
Kopi: Westerhus Ragnar Andreas <ragnar.westerhus@oneco.no>; Kolberg Wenche <wenche.kolberg@oneco.no>
Emne: VS: DMF 34967597 Sanering av gamle linjekurser i nasjonalpark i Snåsafjella i Trøndelag (INTERNAL)

Hei!

Dette er svaret jeg har fått fra Telenor i saken.
Jeg har fått beskjed om returnere ordre, denne jobben blir overført til saneringsgruppa i Telenor v/Henry Hansen eller Per H.Refsdal. Det er dessverre ikke mer jeg kan gjøre med dette, men du har i alle fall noen navn i Telenor som du kan ta kontakt med.

Med vennlig hilsen | Best regards

Jarle Fossum
Teamleder
OneCo Networks AS

Tel.: +47 957 29 291
jarle.fossum@oneco.co
www.relacom.no

Fra: arne.sandland@telenor.com <arne.sandland@telenor.com>
Sendt: fredag 15. januar 2021 11:26
Til: Fossum Jarle <jarle.fossum@oneco.no>; henry.hansen@telenor.com
Kopi: Westerhus Ragnar Andreas <ragnar.westerhus@oneco.no>; Kolberg Wenche <wenche.kolberg@oneco.no>
Emne: SV: DMF 34967597 Sanering av gamle linjekurser i nasjonalpark i Snåsafjella i Trøndelag (INTERNAL)

Hei igjen

Dette er en sak Henry Hansen må se på da det er stort oppdrag.
Vil tro dette må sees i sammenheng med kobbersaneringen.

Mvh
Arne

Fra: Fossum Jarle <jarle.fossum@oneco.no>
Sendt: fredag 15. januar 2021 11:06
Til: Sandland Arne <arne.sandland@telenor.com>
Kopi: Westerhus Ragnar Andreas <ragnar.westerhus@oneco.no>; Kolberg Wenche <wenche.kolberg@oneco.no>
Emne: DMF 34967597 Sanering av gamle linjekurser i nasjonalpark i Snåsafjella i Trøndelag

Hei!

Har fått en DMF 34967597 Holden fjellgård 1 v/ Nina Pettersen i Nord-Trøndelag Turistforening(NTT). De har henvendt seg til Telenor i 2015 angående opprydding/riving av telefonlinjer mellom gårdene Gaundalen-Holden-Gjevsjøen. De har nå etterlyst fremdriften her. Dette har vi fått en DMF på.
Her er det snakk om å rive ca. 23 km med tråd og kabel og 450-500 stolper, i tillegg er det radiolinjeutstyr(Hawk rl.) ca. 600m med kraftlinje (fellesføring) til dette utstyret. Dette er langt til fjells, uttransport av revet materiell kan gjøres med snøscooter/helikopter. Alternativt kan det tas via Sverige da det er kortere avstand til bilvei der.
Er dette noe vi skal gå videre med på denne DMFen, befaring/tilbud eller skal dette over på en Spider/PFO for sanering.
Tilstanden på linjekursene er meget dårlig med fare for at dyr og folk kan skade seg. Det foregår en del scooterkjøring ifm. reindrifta og trådlinjer som henger lavt er livsfarlige å kjøre på.

Avventer svar på videre fremdrift her.
Kart vedlagt.

Med vennlig hilsen | Best regards

Jarle Fossum
Teamleder
OneCo Networks AS

Tel.: +47 957 29 291
jarle.fossum@oneco.co
www.relacom.no

This email has been scanned for spam & viruses. If you believe this email should have been stopped by our filters, click here to report it.

Fra: Snasa Fjellstyre[snasa@fjellstyrene.no]
Sendt: 17.02.2021 17:17:02
Til: Hafstad, Inge
Tittel: SV: Byggesak

Hei

Viser til epost under angående tilsyn med byggesak Ryplia.

Avvik i størrelse skyldes bygging etter byggetegninger målsatt ift utvendig svill. Ved oppmåling på yttervegg/kledning vil det derfor bli en liten differanse i målene. Fjellstyret søker om at dispensasjon gitt av nasjonalparkstyret i sak 27/2016 endres i tråd med oppmåling yttervegg/kledning, og at dispensasjonen samtidig inkluderer omsøkt terrasse.

Til orientering så har fjellstyret hatt byggetilsyn av Snåsa kommune på samme bygning. Fjellstyret har ikke mottatt tilbakemelding fra Snåsa kommune om avvik i byggesaken.

Mvh
Vidar Formo
Fjelloppsyn/dl.

Fra: Hafstad, Inge <fmtliha@statsforvalteren.no>
Sendt: 17. februar 2021 16:08
Til: Vidar Formo <vidar@fjellstyrene.no>
Kopi: Ordfører Lierne <bente.estil@lierne.kommune.no>; Ole Morten Sand <ole.morten.sand@miljodir.no>
Emne: VS: Byggesak

Hei

Viser til telefonsamtale i dag, onsdag den 17. februar 2021.

Statens naturoppsyn har gjennomført tilsyn med dispensasjon gitt av nasjonalparkstyret i sak NP-2016-27 den 21. november 2016 for total renovering/nybygg av fjellstyrets utleiehytte Ryplia.

Tilsynet viser noe avvik i størrelsen på hytta i forhold hva det ble gitt tillatelse til. Avviket kan forklares med at byggetegningene er målsatt i forhold til utvendig svill/utvendig reisverk, og ikke utvendig yttervegg med kledning. Kan dere i Snåsa fjellstyre bekrefte dette og samtidig søke om at vedtaket fra 2016 endres i tråd med oppmålingene gjort av SNO og at vedtaket også omfatter terrassen?

I dispensasjonen gitt av nasjonalparkstyret i vedtak datert 21. november 2016 er ikke terrassen som Snåsa fjellstyre søkte om i søknad datert 14. september 2016 nevnt. Terrassen er inntegnet i byggetegningene, og skulle vært inkludert i vedtaket. Fungerende nasjonalparkforvalter ville legge frem dette for nasjonalparkstyret den 10. mars d.å., og vil foreslå ovenfor nasjonalparkstyret at det fattes nytt vedtak i tråd med oppmålingene gjort av SNO og at vedtaket også omfatter terrassen.

Med vennlig hilsen

Inge Hafstad
Fungerende nasjonalparkforvalter

Blåfjella-Skjækerfjella-Lierne nasjonalparkstyre

Telefon: 74 16 80 66
E-post: fmtliha@statsforvalteren.no
Web: www.statsforvalteren.no/tl

Fra: Ole Morten Sand <ole.morten.sand@miljodir.no>
Sendt: tirsdag 9. februar 2021 13:22
Til: Hafstad, Inge <fmtliha@statsforvalteren.no>
Emne: SV: Byggesak

Hei

Kontrollen er lagt inn i feltdagboka med Installasjon med ID I2021/22113.

Det er litt avvik på hytta, samt at jeg ikke kan se at det er gitt tillatelse til platting utenfor hytta.

Legger ved bilde av skisse med mål. Bilder osv finner du i feltdagboka.

Med hilsen
Ole Morten Sand
Seniorrådgiver, tilsyn – innland

Miljødirektoratet
Statens naturoppsyn
Telefon: 03400 / 73 58 05 00
Mobil: 900 82 195
E-post: ole.morten.sand@miljodir.no
www.naturoppsyn.no - www.miljødirektoratet.no

Fra: Hafstad, Inge <fmtliha@statsforvalteren.no>
Sendt: onsdag 20. januar 2021 08:18
Til: Ole Morten Sand <ole.morten.sand@miljodir.no>
Emne: SV: Byggesak

Hei

Her er byggetegningene som ligger til grunn for NP-styrets vedtak om Ryplia.

Med vennlig hilsen
Inge Hafstad
seniorrådgiver

Fylkesmannen i Trøndelag

Telefon: 74 16 80 66
E-post: fmtliha@statsforvalteren.no
Web: www.statsforvalteren.no/tl

Fra: Ole Morten Sand <ole.morten.sand@miljodir.no>
Sendt: mandag 18. januar 2021 08:48
Til: Hafstad, Inge <fmtliha@statsforvalteren.no>
Emne: SV: Byggesak

Hei
Har du også tegninger på Ryplihytta til Snåsa fjellstyre?

Fra: Hafstad, Inge <fmtliha@statsforvalteren.no>
Sendt: torsdag 14. januar 2021 09:54
Til: Ole Morten Sand <ole.morten.sand@miljodir.no>
Emne: SV: Byggesak

Hei

Klarer ikke å finne noe annet enn vedtaket (og den uleselige tegningen som ligger i vedtaket). Søknaden fra Fjellstyrene i Lierne ligger ikke på saken, og det ligger heller ikke noen tegninger i møteprotokollen fra møte den 9. mai.

Skal sjekke litt mer senere.

Med vennlig hilsen
Inge Hafstad
seniorrådgiver

Fylkesmannen i Trøndelag

Telefon: 74 16 80 66
E-post: fmtliha@statsforvalteren.no
Web: www.statsforvalteren.no/tl

Fra: Ole Morten Sand <ole.morten.sand@miljodir.no>
Sendt: torsdag 14. januar 2021 09:39
Til: Hafstad, Inge <fmtliha@statsforvalteren.no>
Emne: Byggesak

Hei

Kan du sende over tegningen til denne hytta. Klarer ikke å lese målene i vedtaket.

NP-2018-17 Melding om vedtak Dispensasjon Arvaslia Naturreservat Nybygg / Total renovering og flytting av Oppsyn og Sikringsbu Fjellstyrene i Lierne.

Med hilsen
Ole Morten Sand
Seniorrådgiver, tilsyn – innland

Miljødirektoratet
Statens naturoppsyn
Telefon: 03400 / 73 58 05 00
Mobil: 900 82 195
E-post: ole.morten.sand@miljodir.no
www.naturoppsyn.no - www.miljødirektoratet.no

Hafstad, Inge

Emne: VS: Byggesak
Vedlegg: 20210119_124632.jpg

Fra: Ole Morten Sand <ole.morten.sand@miljodir.no>
Sendt: tirsdag 9. februar 2021 13:22
Til: Hafstad, Inge <fmtliha@statsforvalteren.no>
Emne: SV: Byggesak

Hei

Kontrollen er lagt inn i feltdagboka med Installasjon med ID I2021/22113.

Det er litt avvik på hytta, samt at jeg ikke kan se at det er gitt tillatelse til platting utenfor hytta.

Legger ved bilde av skisse med mål. Bilder osv finner du i feltdagboka.

Med hilsen
Ole Morten Sand
Seniorrådgiver, tilsyn – innland

MILJØ-DIREKTORATET
STATENS NATUROPPSYN

Miljødirektoratet
Statens naturoppsyn
Telefon: 03400 / 73 58 05 00
Mobil: 900 82 195
E-post: ole.morten.sand@miljodir.no
www.naturoppsyn.no - www.miljødirektoratet.no

Fra: Hafstad, Inge <fmtliha@statsforvalteren.no>
Sendt: onsdag 20. januar 2021 08:18
Til: Ole Morten Sand <ole.morten.sand@miljodir.no>
Emne: SV: Byggesak

Hei

Her er byggetegningene som ligger til grunn for NP-styrets vedtak om Ryplia.

Med vennlig hilsen

Inge Hafstad
seniorrådgiver

Statsforvalteren i Trøndelag
Tröndelagen Staatehaaltoje
Telefon: 74 16 80 66
E-post: fmtliha@statsforvalteren.no
Web: www.statsforvalteren.no/tl

Fra: Ole Morten Sand <ole.morten.sand@miljodir.no>
Sendt: mandag 18. januar 2021 08:48
Til: Hafstad, Inge <fmtliha@statsforvalteren.no>
Emne: SV: Byggesak

Hei
Har du også tegninger på Ryplihytta til Snåsa fjellstyre?

Statens naturoppsyn

INSTALLASJON

Ryplihytta

Om installasjonen

ID	I2021/22113
Kategori	Bygninger
Tilstand	God
Type	Hytte
Verneområde	Blåfjella-Skjækerfjella/Låarte-Skæhkere (VV00001562)
Anlagt dato	2018
Eierforhold	Privat
Eier	Snåsa fjellstyre
Etablert av forv.myndighet	Nei

Beskrivelse

Hytta er oppmålt til å være noe større enn omsøkt. Det er bygget en terrasse på7,13mx2,9m_ 20,6 m2, denne er ikke omsøkt, og ikke gitt tillatelse til.

Relatert informasjon

OPPDRAG (0)

Ingen oppdrag registrert

FELTAKTIVITET (0)

Ingen feltaktiviteter registrert

VEDLEGG (5)

Endre vedlegg

Bilder (5)

Vedlegg: I20212211320210119_112343.jpg

Vedlegg: I20212211320210119_112421.jpg

Vedlegg: I20212211320210119_112614.jpg

Vedlegg: I20212211320210119_112905.jpg

Vedlegg: I20212211320210119_124632.jpg

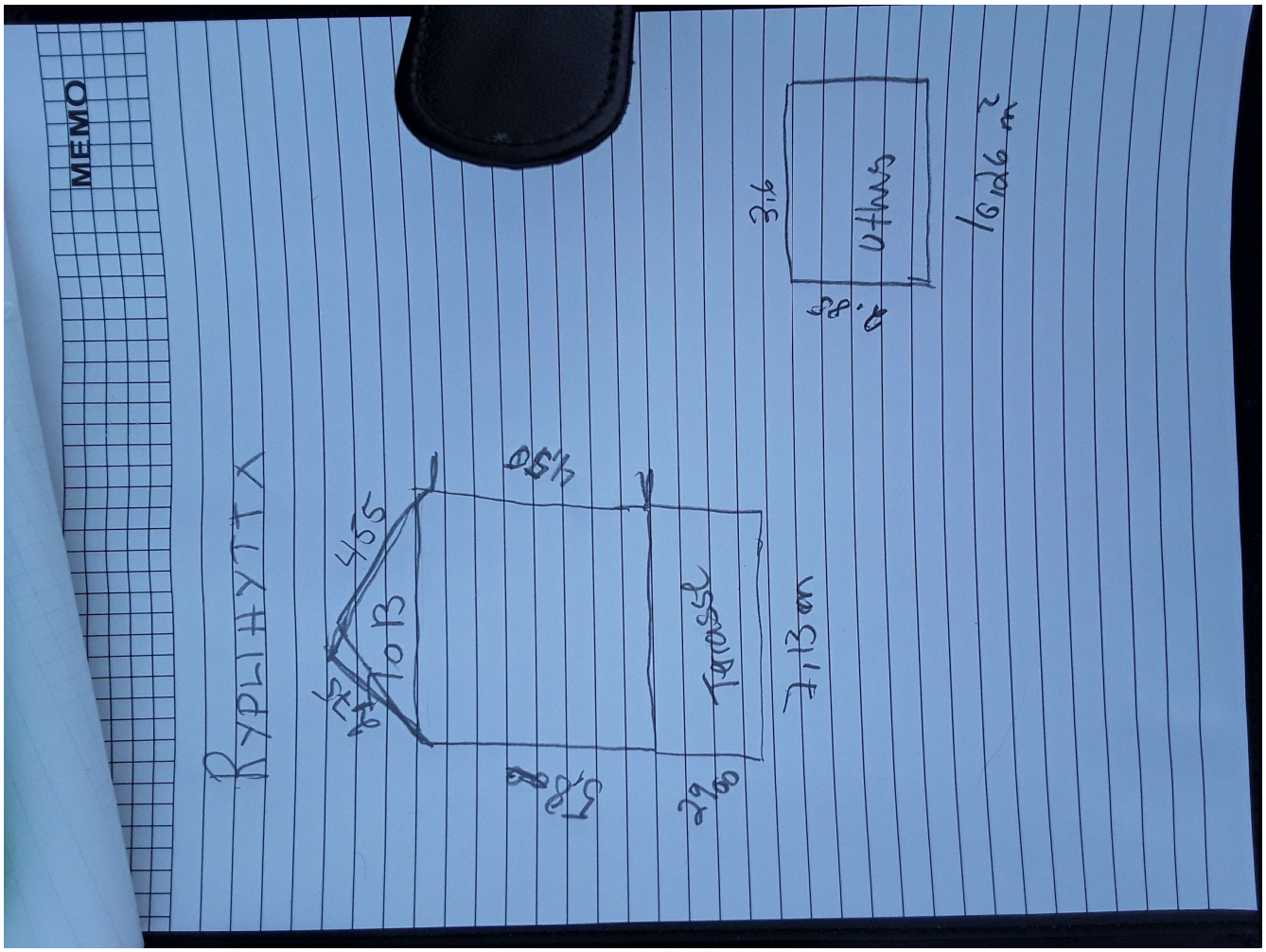

Kart

MEMO

RYPLIHYTTX

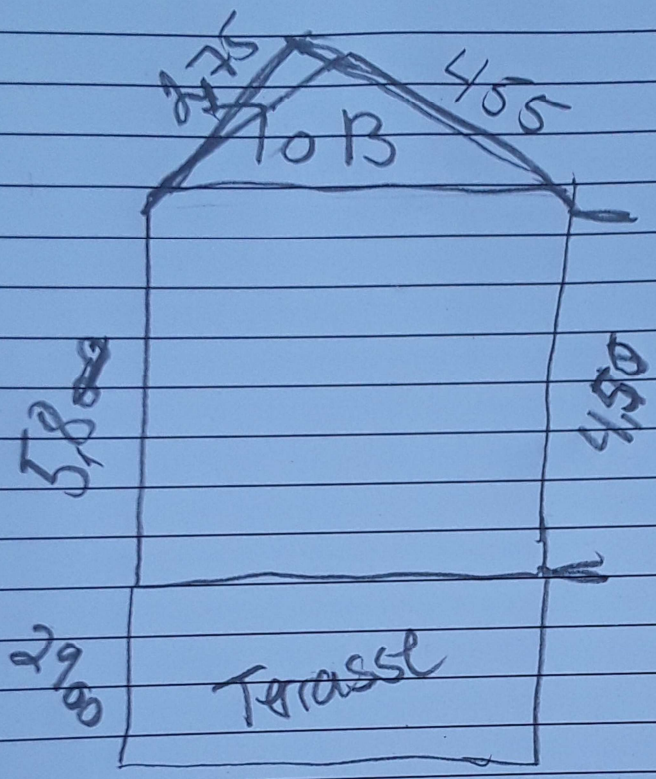

7,13 m

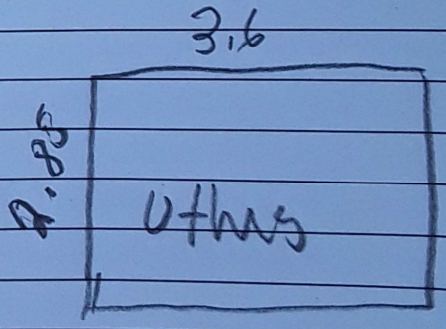

16,26 m²

Fra: Hafstad, Inge[fmtliha@statsforvalteren.no]
Sendt: 17.02.2021 16:07:00
Til: Vidar Formo
Kopi: 'bente.estil@lierne.kommune.no'; Ole Morten Sand (ole.morten.sand@miljodir.no)
Tittel: VS: Byggesak

Hei

Viser til telefonsamtale i dag, onsdag den 17. februar 2021.

Statens naturoppsyn har gjennomført tilsyn med dispensasjon gitt av nasjonalparkstyret i sak NP-2016-27 den 21. november 2016 for total renovering/nybygg av fjellstyrets utleiehytte Ryplia.

Tilsynet viser noe avvik i størrelsen på hytta i forhold hva det ble gitt tillatelse til. Avviket kan forklares med at byggetegningene er målsatt i forhold til utvendig svill/utvendig reisverk, og ikke utvendig yttervegg med kledning. Kan dere i Snåsa fjellstyre bekrefte dette og samtidig søke om at vedtaket fra 2016 endres i tråd med oppmålingene gjort av SNO og at vedtaket også omfatter terrassen?

I dispensasjonen gitt av nasjonalparkstyret i vedtak datert 21. november 2016 er ikke terrassen som Snåsa fjellstyre søkte om i søknad datert 14. september 2016 nevnt. Terrassen er inntegnet i byggetegningene, og skulle vært inkludert i vedtaket. Fungerende nasjonalparkforvalter ville legge frem dette for nasjonalparkstyret den 10. mars d.å., og vil foreslå ovenfor nasjonalparkstyret at det fattes nytt vedtak i tråd med oppmålingene gjort av SNO og at vedtaket også omfatter terrassen.

Med vennlig hilsen

Inge Hafstad
Fungerende nasjonalparkforvalter

Blåfjella-Skjækerfjella-Lierne nasjonalparkstyre

Telefon: 74 16 80 66
E-post: fmtliha@statsforvalteren.no
Web: www.statsforvalteren.no/tl

Fra: Ole Morten Sand <ole.morten.sand@miljodir.no>
Sendt: tirsdag 9. februar 2021 13:22
Til: Hafstad, Inge <fmtliha@statsforvalteren.no>
Emne: SV: Byggesak

Hei

Kontrollen er lagt inn i feltdagboka med Installasjon med ID I2021/22113.

Det er litt avvik på hytta, samt at jeg ikke kan se at det er gitt tillatelse til platting utenfor hytta.

Legger ved bilde av skisse med mål. Bilder osv finner du i feltdagboka.

Med hilsen
Ole Morten Sand
Seniorrådgiver, tilsyn – innland

Miljødirektoratet
Statens naturoppsyn
Telefon: 03400 / 73 58 05 00
Mobil: 900 82 195

E-post: ole.morten.sand@miljodir.no
www.naturoppsyn.no - www.miljødirektoratet.no

Fra: Hafstad, Inge <fmtliha@statsforvalteren.no>
Sendt: onsdag 20. januar 2021 08:18
Til: Ole Morten Sand <ole.morten.sand@miljodir.no>
Emne: SV: Byggesak

Hei

Her er byggetegningene som ligger til grunn for NP-styrets vedtak om Ryplia.

Med vennlig hilsen
Inge Hafstad
seniorrådgiver

Statsforvalteren I Trøndelag
Tröndelagen Staatehaaltaje

Telefon: 74 16 80 66
E-post: fmtliha@statsforvalteren.no
Web: www.statsforvalteren.no/tl

Fra: Ole Morten Sand <ole.morten.sand@miljodir.no>
Sendt: mandag 18. januar 2021 08:48
Til: Hafstad, Inge <fmtliha@statsforvalteren.no>
Emne: SV: Byggesak

Hei
Har du også tegninger på Ryplihytta til Snåsa fjellstyre?

Fra: Hafstad, Inge <fmtliha@statsforvalteren.no>
Sendt: torsdag 14. januar 2021 09:54
Til: Ole Morten Sand <ole.morten.sand@miljodir.no>
Emne: SV: Byggesak

Hei

Klarer ikke å finne noe annet enn vedtaket (og den uleselige tegningen som ligger i vedtaket). Søknaden fra Fjellstyrene i Lierne ligger ikke på saken, og det ligger heller ikke noen tegninger i møteprotokollen fra møte den 9. mai.

Skal sjekke litt mer senere.

Med vennlig hilsen
Inge Hafstad
seniorrådgiver

Statsforvalteren I Trøndelag
Tröndelagen Staatehaaltaje

Telefon: 74 16 80 66

E-post: fmtliha@statsforvalteren.no
Web: www.statsforvalteren.no/tl

Fra: Ole Morten Sand <ole.morten.sand@miljodir.no>
Sendt: torsdag 14. januar 2021 09:39
Til: Hafstad, Inge <fmtliha@statsforvalteren.no>
Emne: Byggesak

Hei

Kan du sende over tegningen til denne hytta. Klarer ikke å lese målene i vedtaket.

NP-2018-17 Melding om vedtak Dispensasjon Arvaslia Naturreservat Nybygg / Total renovering og flytting av Oppsyn og Sikringsbu Fjellstyrene i Lierne.

Med hilsen
Ole Morten Sand
Seniorrådgiver, tilsyn – innland

Miljødirektoratet
Statens naturoppsyn
Telefon: 03400 / 73 58 05 00
Mobil: 900 82 195
E-post: ole.morten.sand@miljodir.no
www.naturoppsyn.no - www.miljødirektoratet.no

SNÅASEN VAERIESTÅVROE
SNÅSA FJELLSTYRE

Til Snåsa kommune v/teknisk

Snåsa, 14.09.2016

Søknad om dispensasjon fra arealplan angående utskifting Ryplihytta 79/1/9112

Snåsa fjellstyre har drevet med utleievirksomhet av hytter i en lang tidsepoke. Hyttene er satt opp ved gode fiskevatn og i bra jaktterreng for å gjøre naturherlighetene og bruksrettene iht fjelloven mer tilgjengelig.

Ryplia er ei stor skråning/li som består hovedsakelig av bjørk. Ryplihytta ble satt opp her i 1964. Hytta brukes av jegere i september, oktober og noen døgn i slutten av februar. Ellers er det noen bruksdøgn i forbindelse med vandrere om sommeren.

Hytta er forholdsvis enkelt oppsatt og er etter hvert blitt i dårlig forfatning. Hytta er 27m2.

Snåsa fjellstyre søker dispensasjon fra arealplan for å skifte ut hytta og bygge ei ny hytte på 37m2 på en bedre egnet plass, ca50m fra der hytta står i dag. Dette begrunnes med at det har vært og er fuktig, blaut grunn ved hytta, noe som har forringet den over tid. I tillegg er terrenget på dagens tomt i sneibakke, der veggen på oversida går inn i bakken. Utenfor inngangsparti på eksisterende hytte renner en liten bekk der det vokser mye og høyt gress

Det vil være en stor fordel for selve bygningen å stå på en tørr og flatere tomt, en hva tilfellet er med eksisterende hytte. For brukerne av hytta vil være en mye bedre opplevelse å være på ei flat tomt med tørt uteområde.

Det står ei åpen gamme og et uthus ved Ryplihytta. Gamma fungerer som sikringsbu, hvis det skulle skje noe med selve hytta. En fordel med den nye hytteplassering vil være lengre avstand til sikringsbua med tanke på brannsikkerhet. Ryplihytta ligger langt til fjells. Det er en veldig stor trygghet å ha en vel fungerende sikringsbu i et nødstilfelle.

Ryplihytta er den eneste utleiehytta Snåsa fjellstyre har innenfor Blåfjella/Skjækerfjella nasjonalpark. Snåsa fjellstyre har over tid satset på å holde utleiehyttene i god stand, og det vil også være naturlig å kunne tilby dette innenfor nasjonalparken.

Ulemper med å bytte tomt er selvfølgelig at når hytta er revet, vil det bli et avtrykk i bakken etter den. Avbøtende tiltak her vil være å fjerne steinmurer og rake til jord som har vært under hytta. Med det blaute terrenget av gress i området, vil dette trolig gro igjen med samme vegetasjonstype.

Ulempe med den nye tomta er at den vil bli liggende ca 5 høydemeter høyere opp i lia enn den gamle tomta og at den kan vises bedre fra områder rundt. Dette er imidlertid studert fra

Snåasen vaerieståvroe – Snåsa fjellstyre, 7760 SNÅSA Tlf. 468 99 771 Internett: www.snasafjellstyre.no
E-post: snasa@fjellstyrene.no Org. nr. 971 388 285 Bankkonto 4476.08.00381

fjellområdene rundt og det viser seg at den nye tomta også faller inn i bjørklia slik som den eksisterende tomt. Den nye tomta ligger på ca570moh og bjørklia ovenfor strekker seg til ca630moh.

Ulemper med at vinduer på hytta kan få speil virkning under spesielle solvinnklinger skal avbøtes med å bruke en solabsorberende glasstype.

Rivingsavfallet fra den gamle hytta vil bli sortert, fraktet ned og levert avfallsmottak etter gjeldene normer der.

Etter fjellstyrets vurdering er det større fordeler enn ulemper å skifte ut hytta og sette den på omsøkt tomt. Snåsa fjellstyre søker med grunnlag i ovenfor nevnte punkter dispensasjon fra arealplan.

Hilsen

Ola Vedal
Snåsa fjellstyre

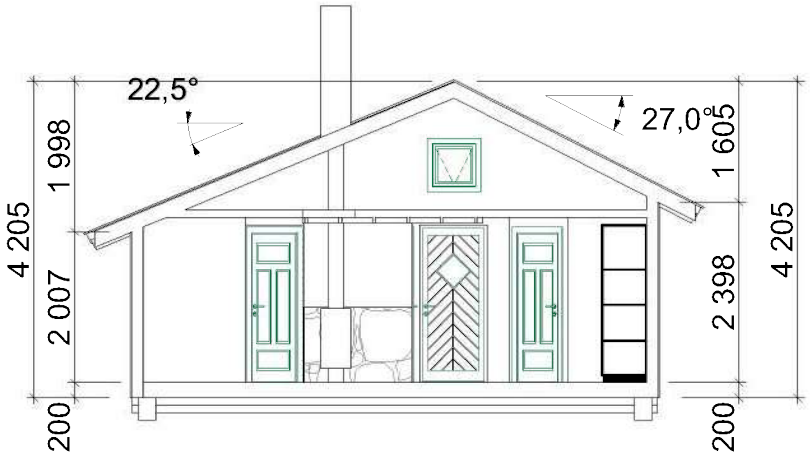

SNITTET ER TATT FRA OPPHOLDSROM MOT INNGANGSPARTI



Cad - Prosjektør
Sverre Bakken

Navn :
SNÅSA FJELLSTYRE
7760 SNÅSA

Tegning : SNITT A - A

Dato : 23.09 2016

Mål :

Tegn av : Sverre

Prosjekterende for akritektur: Sverre Bakken

Undseth - Smia v / Sverre Bakken, 7760 Snåsa, Tel: +47 74 15 21 95, Mob. 957 68841 , E-mail : sve-bak2@online.no., Foretaksnr: NO 970 065 105

Tegneprog. : ArchiCAD 12 Visit: www.bjørklia.no

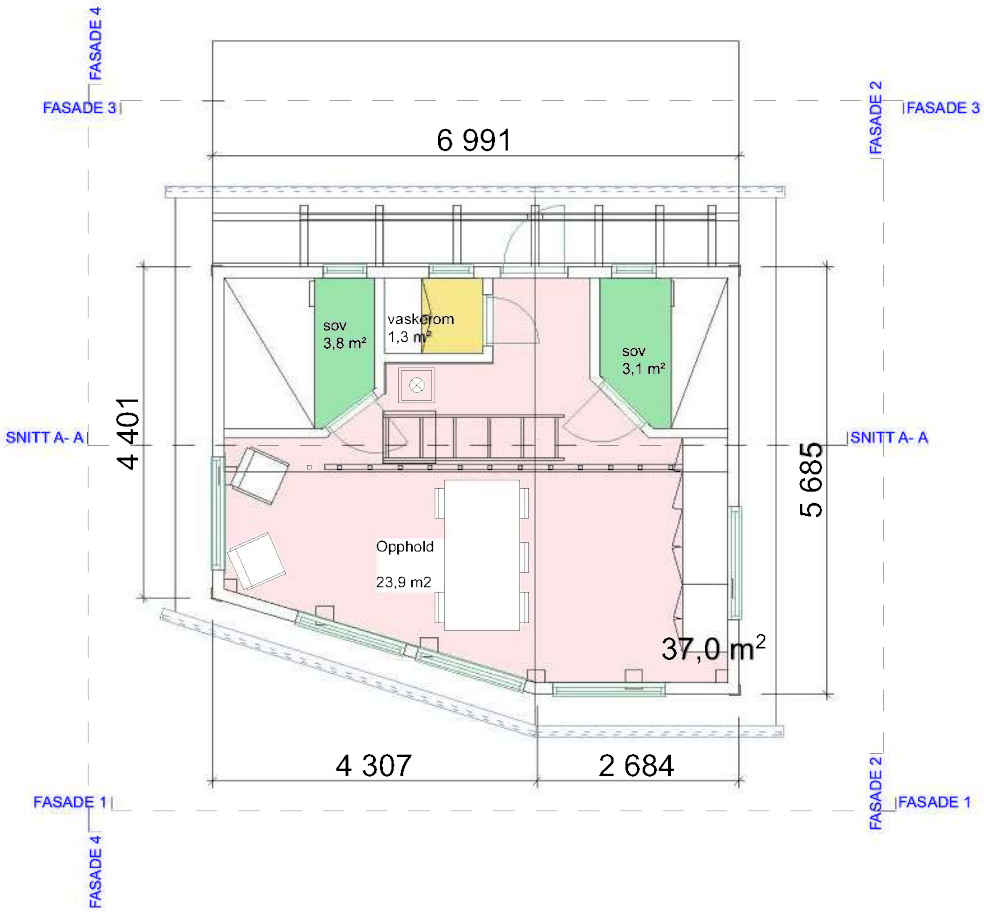

Grunnflate/BYA
37m2

Terrassegolv foran inngangsparti
ligger helt ned på grunn.
6991 x 3000

Cad - Prosjektør
Sverre Bakken

Navn :
SNÅSA FJELLSTYRE
7760 SNÅSA

Tegning : HOVEDMÅL PLAN

Dato : 23.09 2016

Mål :

Tegn av : Sverre

Prosjekterende for akritektur: Sverre Bakken

Undseth - Smia v / Sverre Bakken, 7760 Snåsa, Tel: +47 74 15 21 95, Mob. 957 68841 , E-mail : sve-bak2@online.no., Foretaksnr: NO 970 065 105

Tegneprog. : ArchiCAD 12 Visit: www.bjørklia.no

TERRENGSNITT

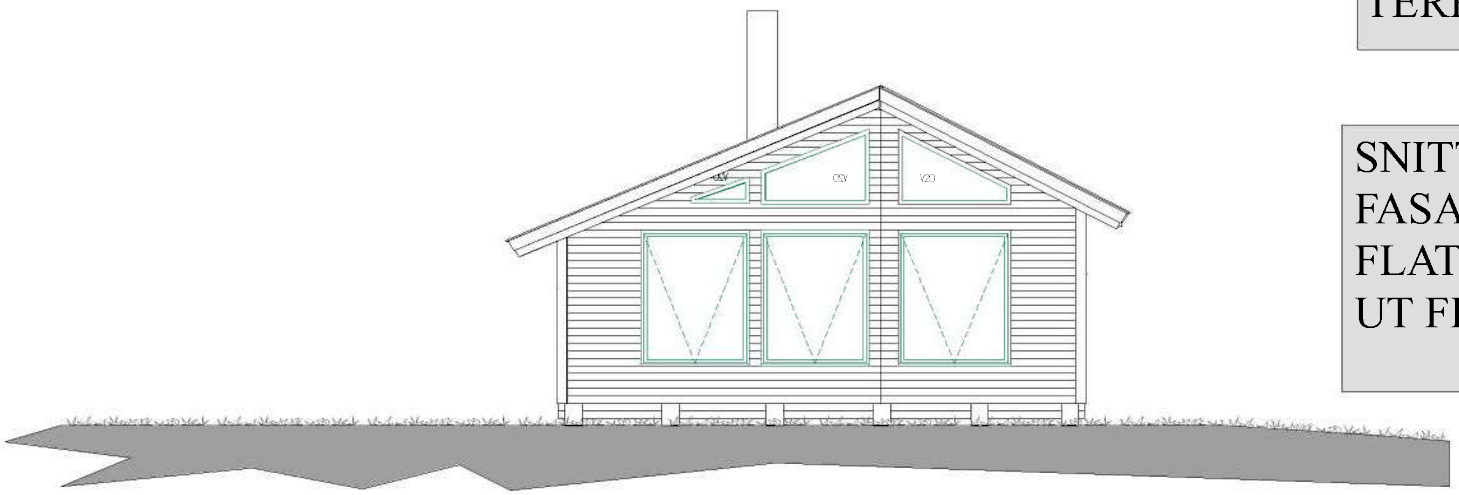

SNITTET ER TATT MOT FASADE 1.
FLATT MED LITT HELLING UT FRA FASADE 2

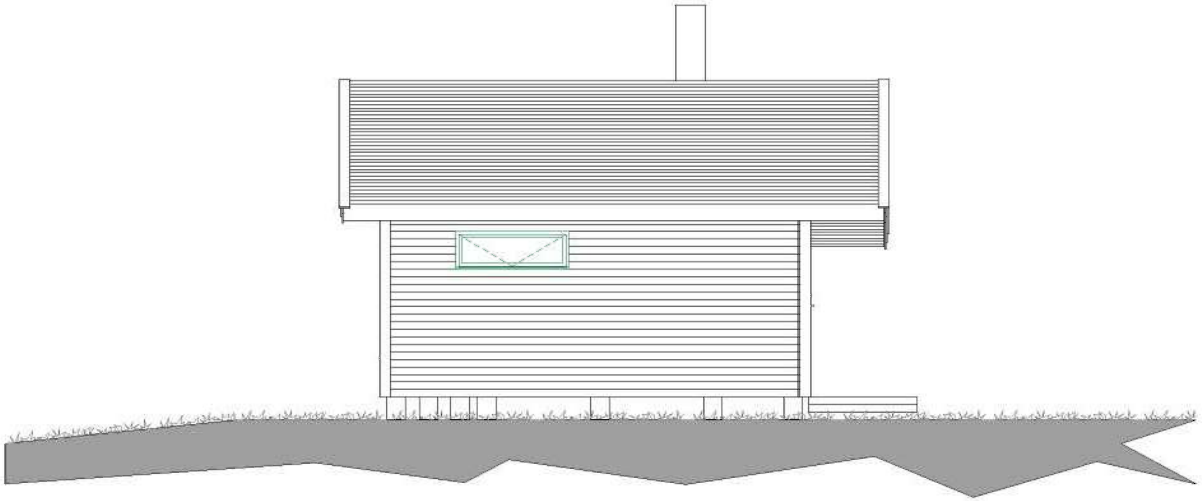

SNITTET ER TATT MOT FASADE 2.
FLATT MED LITT HELLING UT FRA FASADE 1

Cad - Prosjektør
Sverre Bakken

Navn : SNÅSA FJELLSTYRE
7760 SNÅSA

Tegning : Terreng snitt

Dato : 23.09 2016

Mål :

Tegn av : Sverre

Prosjekterende for akritektur: Sverre Bakken

Undseth - Smia v / Sverre Bakken, 7760 Snåsa, Tel: +47 74 15 21 95, Mob. 957 68841 , E-mail : sve-bak2@online.no., Foretaksnr: NO 970 065 105

Tegneprog. : ArchiCAD 12 Visit: www.bjørklia.no

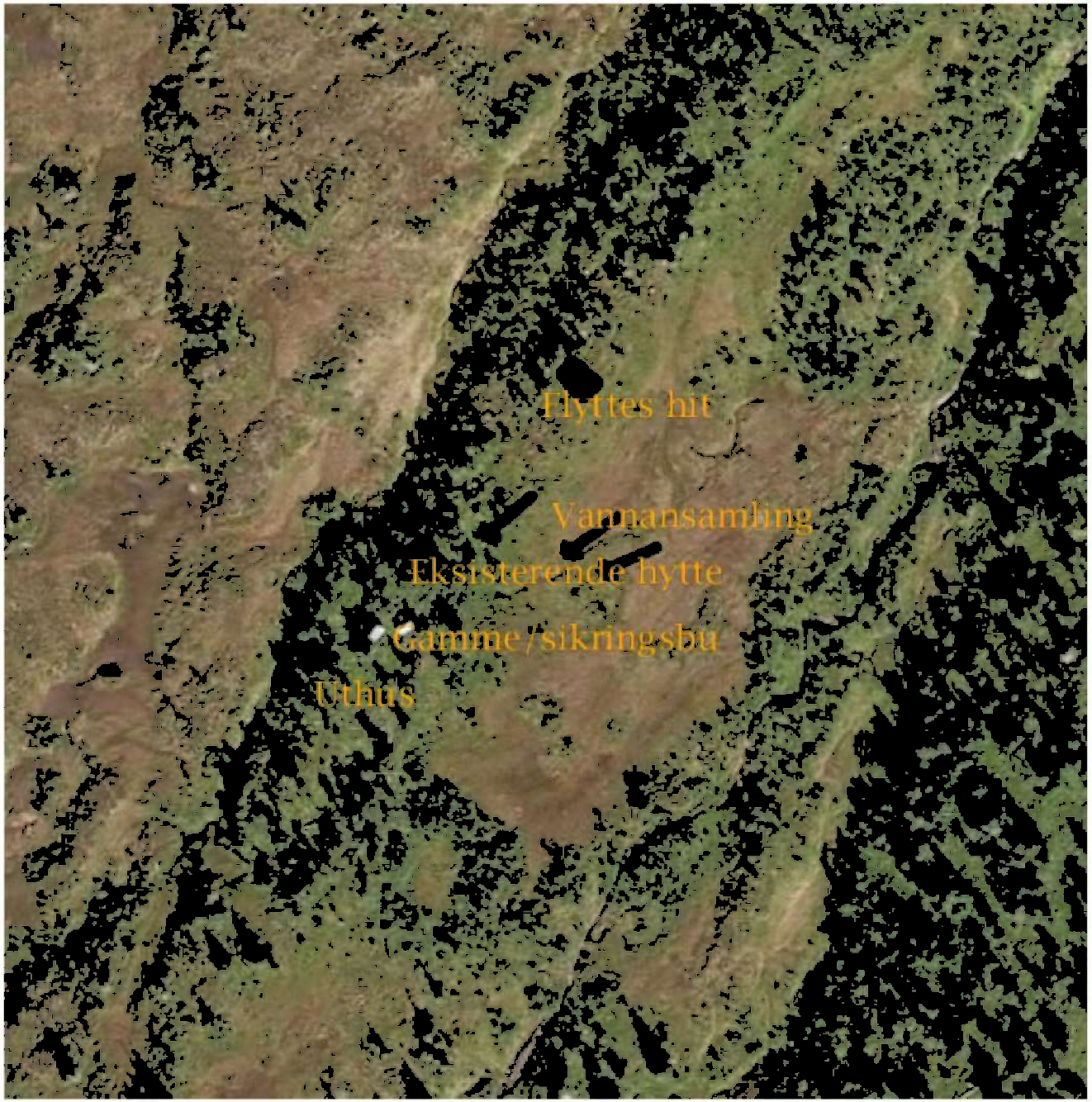

Cad - Prosjektør
Sverre Bakken

Navn :
SNÅSA FJELLSTYRE
7760 SNÅSA

Tegning : KART

Dato : 23.09 2016

Mål :

Tegn av : Sverre

Prosjekterende for akritektur: Sverre Bakken

Undseth - Smia v / Sverre Bakken, 7760 Snåsa, Tel: +47 74 15 21 95, Mob. 957 68841 , E-mail : sve-bak2@online.no., Foretaksnr: NO 970 065 105

Tegneprog. : ArchiCAD 12 Visit: www.bjørklia.no



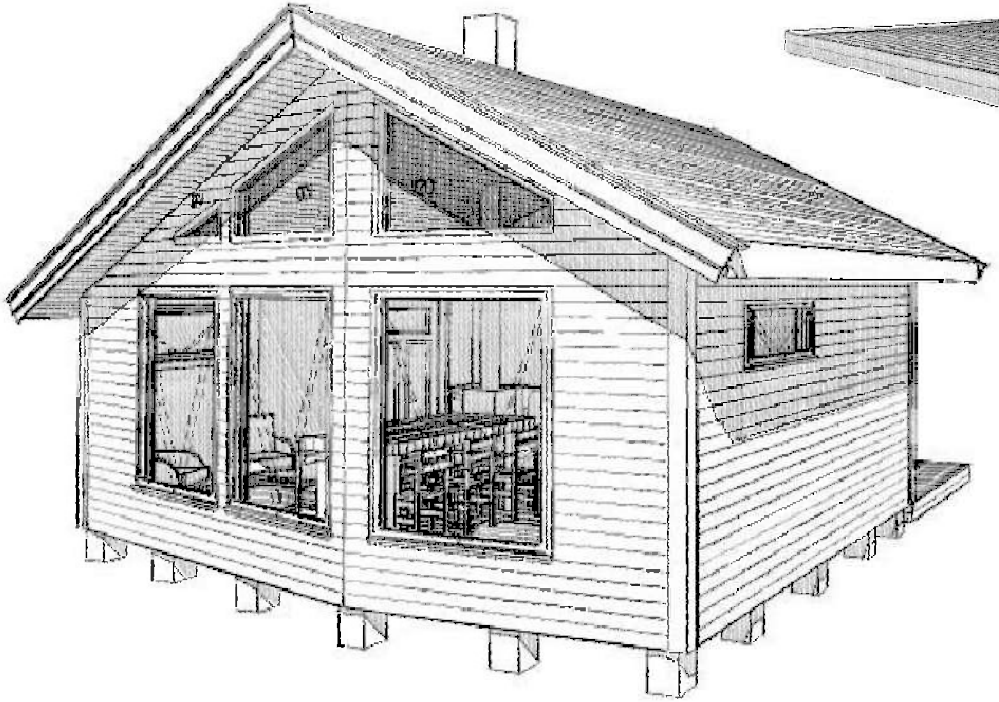

Cad - Prosjektør Sverre Bakken	*Navn :* SNÅSA FJELLSTYRE 7760 SNÅSA
Dato : 23.09 2016 / *Mål :*	*Tegning :* 3 D bilde nr.1
Tegn av : Sverre	Prosjekterende for akritektur: Sverre Bakken

Undseth - Smia v / Sverre Bakken, 7760 Snåsa, Tel: +47 74 15 21 95, Mob. 957 68841 , E-mail : sve-bak2@online.no., Foretaksnr: NO 970 065 105

Tegneprog. : ArchiCAD 12 Visit: www.bjørklia.no

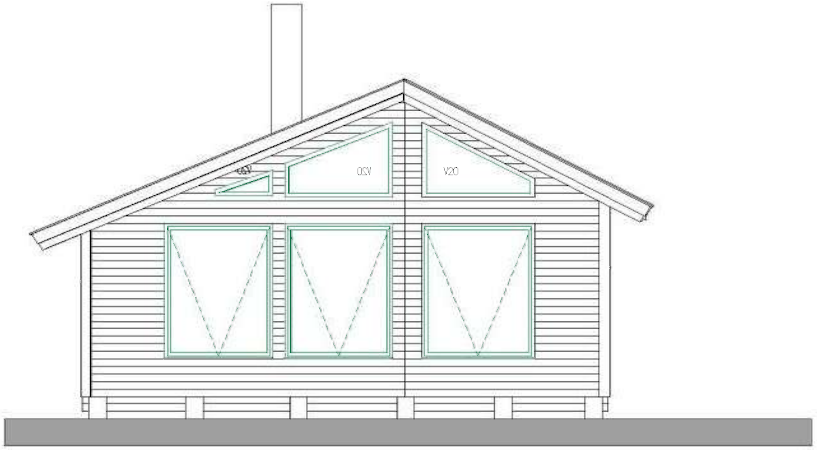

FASADE 1

FASADE 2



Cad - Prosjektør
Sverre Bakken

Navn :
SNÅSA FJELLSTYRE
7760 SNÅSA

Tegning : Fasade 1 og 2

Dato : 23.09 2016

Mål :

Tegn av : Sverre

Prosjekterende for akritektur: Sverre Bakken

Undseth - Smia v / Sverre Bakken, 7760 Snåsa, Tel: +47 74 15 21 95, Mob. 957 68841 , E-mail : sve-bak2@online.no., Foretaksnr: NO 970 065 105

Tegneprog. : ArchiCAD 12 Visit: www.bjørklia.no

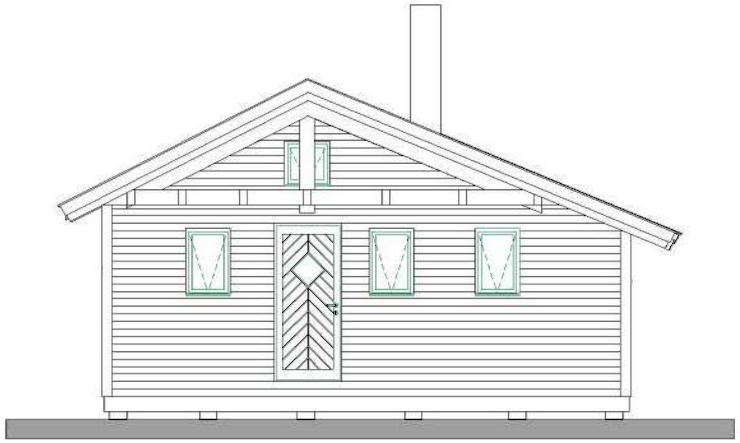

FASADE 3

FASADE 4

Cad - Prosjektør Sverre Bakken	Navn : SNÅSA FJELLSTYRE 7760 SNÅSA
Dato : 23.09 2016 / Mål :	Tegning : Fasade 3 og 4
Tegn av : Sverre	Prosjekterende for akritektur: Sverre Bakken

Undseth - Smia v / Sverre Bakken, 7760 Snåsa, Tel: +47 74 15 21 95, Mob. 957 68841 , E-mail : sve-bak2@online.no., Foretaksnr: NO 970 065 105

Tegneprog. : ArchiCAD 12 Visit: www.bjørklia.no

Saksbehandler: Steinar Bach
Tlf. direkte: 99 59 86 20
E-post: steinar.bach@naturporten.no

Deres ref.:

Vår ref.: 2016/6068

Vår dato: 21.11.2016

Arkivnr: 432.3

Snåsa Fjellstyre

7760 SNÅSA

NP-2016-27 Melding om vedtak
Dispensasjon Blåfjella-Skjækerfjella nasjonalpark
Byggesak Total renovering av Ryplia Fjellstyrehytte
Snåsa Fjellstyre

Viser til vedlagt vedtak fra møte i Nasjonalparkstyrets den 16.11.2016.

Klagerett:
I henhold til forvaltningsloven kapitel VI, kan vedtaket påklages. Klagefristen er 3 uker regnet fra den dagen da brevet kom fram til påført adressat. Det er tilstrekkelig at klagen er postlagt innen fristens utløp.

Klagen skal sendes skriftlig til den som har truffet vedtaket, angi vedtaket det klages over, den eller de endringer som ønskes, og de grunner du vil anføre for klagen. Dersom du klager så sent at det kan være uklart for oss om du har klaget i rett tid, bes du også oppgi når denne melding kommer frem.

Med hilsen

Steinar Bach (e.f.)
Nasjonalparkforvalter
Blåfjella/Skjækerfjella – Lierne Nasjonalparkstyre
Låarte/Skæhkere – Lijre Nasjonaalparhkeståvroe

Dette dokumentet er elektronisk godkjent, og har derfor ingen underskrift.

Vedlegg:
1. Samlet saksframlegg med innstilling og saksprotokoll

Kopi med vedlegg til:

Fylkesmannen i Nord-Trøndelag	Postboks 2600	7734	STEINKJER
Sametinget / Sámediggi	Ávjovárgeaidnu 50	9730	Karasjok
Reindriftsavdelingen FM-NT	Postboks 2600	7734	STEINKJER
Snåsa kommune / Snåasen Tjielte	Sentrum	7760	Snåsa
Miljødirektoratet	Postboks 5672 Sluppen	7485	TRONDHEIM
Naturvernforbundet i Nord-Trøndelag	Sandgata 30	7012	TRONDHEIM
Skæhkere Sitje	v/Hanne-Lena Wilks, Berget	7760	SNÅSA
Statskog SF	Postboks 63 Sentrum	7800	NAMSOS
Nord-Trøndelag fylkeskommune	Postboks 2560	7735	STEINKJER
Statens naturoppsyn	Postboks 5672 Sluppen	7485	Trondheim
Snåsa lensmannskontor		7760	SNÅSA

Arkivsaksnr: 2016/6068-0
Saksbehandler: Steinar Bach
Dato: 03.11.2016

Utvalg	Utvalgssak	Møtedato
Blåfjella/Skjækerfjella-Lierne nasjonalparkstyret	27/2016	16.11.2016

NP-2016- 27
Dispensasjon Blåfjella-Skjækerfjella nasjonalpark
Byggesak Total renovering av Ryplia Fjellstyrehytte
Snåsa Fjellstyre

Saksprotokoll i Blåfjella/Skjækerfjella-Lierne nasjonalparkstyret - 16.11.2016

Vedtak

Med hjemmel i verneforskriften for Blåfjella/Skjækerfjella nasjonalpark § 3 pkt 1.3 d) har Nasjonalparkstyret fattet følgende vedtak:

- **Snåsa Fjellstyre, gis dispensasjon** om renovering / nybygg av Ryplia fjellstyre/utleiehytte **inntil 37 m²**, en utvidelse fra nåværende bygg med 10 m², jf. vedlagte tegninger. Grunneier er Statskog gbfnr. 79/1/9112 i Snåsa.
- Den nye hytta tillates **flyttet ca. 50 m** fra eksiterende hytte (ca. 5 høydemeter).
- Eksisterende hytte skal rives. Rivningsmaterialene destrueres eller fraktes ut av området etter bestemmelser fra kommunen.
- Eventuell transport i forbindelse med byggeprosjektet må fremmes i egen søknad når en har oversikt over omfang og tidspunkt.
- Tiltakshaver må **dokumentere ferdigstilling ved å legge fram minst tre gode bilder, digitalt, fra forskjellig vinkler**, av hytta med det utførte arbeidet. Bildene skal sendes Nasjonalparkstyret v/Nasjonalparkforvalter, Postboks 2600, 7734 Steinkjer.

Begrunnelse

Tiltakene som er beskrevet i søknaden er vurdert slik at forvaltningsmyndigheten kan gi dispensasjon hjemlet i verneforskriftens § 3 pkt 1.3 d). Dagens Ryplihytte er av så dårlig forfatning at for å opprettholde den utleievirksomheten som er på stedet så er det nødvendig med en total renovering / nybygg. Det totale antall bygninger innenfor parken blir uforandret. Arealet til hytta er 1,9 m² større enn de veiledende retningslinjene i forvaltningsplanen, men siden dette er et utleie / næringsbygg, som er med på å sikrer allmennhetens tilgang til området, tillates dette for å oppnå dagens standard. I tillegg tillates det å flyttet den nye hytta ca. 50 m for å få en bedre plassering i terrenget.

Forvalters tilrådning

Med hjemmel i verneforskriften for Blåfjella/Skjækerfjella nasjonalpark § 3 pkt 1.3 d) har Nasjonalparkstyret fattet følgende vedtak:

- **Snåsa Fjellstyre, gis dispensasjon** om renovering / nybygg av Ryplia fjellstyre/utleiehytte **inntil 37 m²**, en utvidelse fra nåværende bygg med 10 m², jf. vedlagte tegninger. Grunneier er Statskog gbfnr. 79/1/9112 i Snåsa.

- Den nye hytta tillates **flyttet ca. 50 m** fra eksiterende hytte (ca. 5 høydemeter).

- Eksisterende hytte skal rives. Rivningsmaterialene destrueres eller fraktes ut av området etter bestemmelser fra kommunen.

- Eventuell transport i forbindelse med byggeprosjektet må fremmes i egen søknad når en har oversikt over omfang og tidspunkt.

- Tiltakshaver må **dokumentere ferdigstilling ved å legge fram minst tre gode bilder, digitalt, fra forskjellig vinkler**, av hytta med det utførte arbeidet. Bildene skal sendes Nasjonalparkstyret v/Nasjonalparkforvalter, Postboks 2600, 7734 Steinkjer.

Begrunnelse

Tiltakene som er beskrevet i søknaden er vurdert slik at forvaltningsmyndigheten kan gi dispensasjon hjemlet i verneforskriftens § 3 pkt 1.3 d). Dagens Ryplihytte er av så dårlig forfatning at for å opprettholde den utleievirksomheten som er på stedet så er det nødvendig med en total renovering / nybygg. Det totale antall bygninger innenfor parken blir uforandret. Arealet til hytta er 1,9 m² større enn de veiledende retningslinjene i forvaltningsplanen, men siden dette er et utleie / næringsbygg, som er med på å sikrer allmennhetens tilgang til området, tillates dette for å oppnå dagens standard. I tillegg tillates det å flyttet den nye hytta ca. 50 m for å få en bedre plassering i terrenget.

Saksopplysninger / *Søknad*

Søknad fra: Snåsa Fjellstyre, datert den 14.09.16.
Formål: Renovering / nybygg av Ryplihytta jf. vedlagte tegninger.
Utvide arealet med 10 m², fra 27 m² til 37 m². Flytting av hytta ca. 50 m.
Eiendom: Snåsa Gnr. 79 Bnr. 1, Festenr. 9112, grunneier Statskog SF.
Sone: V1.
Annet: Ryplia er ei stor skråning/li som består hovedsakelig av bjørk. Ryplihytta ble satt opp her i 1964. Hytta brukes av jegere i september, oktober og noen døgn i slutten av februar. Ellers er det noen bruksdøgn i forbindelse med vandrere om sommeren.
Hytta er forholdsvis enkelt oppsatt og er etter hvert blitt i dårlig forfatning. Ønsker å flytte hytta ca. 50m fra der hytta står i dag. Dette begrunnes med at det har vært og er fuktig, blaut grunn ved hytta, noe som har forringet den over tid.
Det står ei åpen gamme og et uthus ved Ryplihytta. Gamma fungerer som sikringsbu, hvis det skulle skje noe med selve hytta. En fordel med den nye hytteplassering vil være lengre avstand til sikringsbua med tanke på brannsikkerhet. Ulemper med at vinduer på hytta kan få speil virkning under spesielle solvinnklinger skal avbøtes med å bruke en solabsorberende glasstype.
Rivingsavfallet fra den gamle hytta vil bli sortert, fraktet ned og levert avfallsmottak etter gjeldene normer der.
Merknad: Nasjonalparkstyrets vedtak skal oversendes Snåsa kommune for behandling etter plan og bygningsloven.

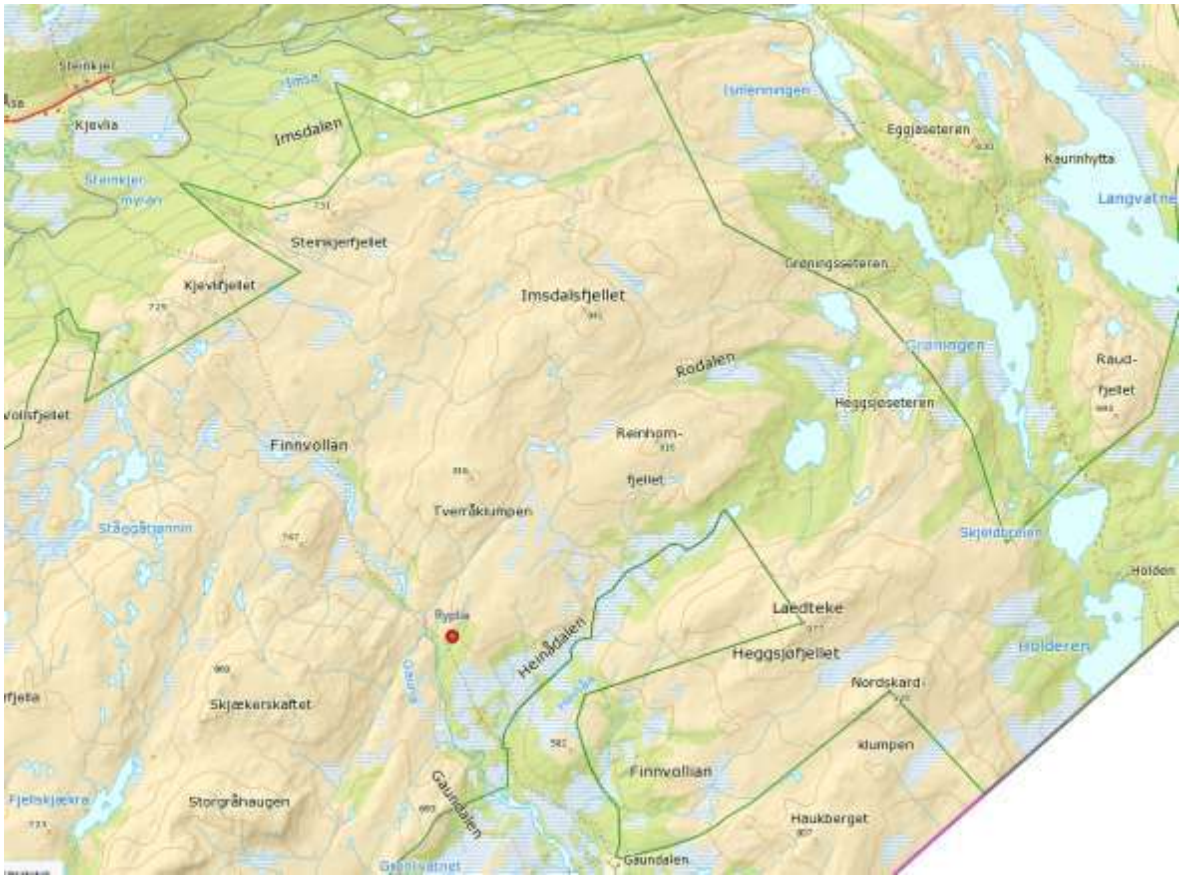

Hjemmelsgrunnlag

Verneformål:
Blåfjella-Skjækerfjella nasjonalpark har til formål å ta vare på et stort, sammenhengende naturområde, som i det vesentlige er urørt av større tekniske inngrep. Biologisk mangfold skal sikres med et naturlig og variert plante- og dyreliv. De lavereliggende dalførene Tverrådalen, Skjækerdalen, Seisjødalen, Gaundalen, Holden (Snåsa) og Gjevsjøen utgjør særlig viktige landskapselementer og naturtyper i nasjonalparken. Kulturminner skal ivaretas.

Allmennheten skal gis anledning til naturopplevelse gjennom utøving av tradisjonelt og enkelt friluftsliv med liten grad av teknisk tilrettelegging. Ivaretakelse av naturgrunnlaget innenfor nasjonalparken er viktig for samisk kultur og næringsutnyttelse. Området skal kunne brukes til reindrift.

Hjemmelsgrunnlag:
§ 3 Vernebestemmelser. *Vern mot inngrep i landskapet.*
1.3 *Forvaltningsmyndigheten kan etter søknad gi tillatelse til:*
d) Ombygging og mindre utvidelse av bygninger.

Forvaltningsplan

6. Hytter og byggevirksomhet generelt s. 60.

Delmål hytter og byggevirksomhet:
Verneområdet skal forvaltes slik at byggevirksomhet holdes på et minimum. Det skal generelt tilstrebes nøkterne løsninger som forutsetter minimal inn transportering av materialer for bygging og framtidig vedlikehold.

Tiltak man kan søke om tillatelse til er bl.a:
Ombygging og utvidelse av eksisterende bygninger

«Eksiterende bygningsmasse innenfor nasjonalparken antas å dekke de grunnleggende behovene for landbruk, reindrift og friluftsliv. Man må likevel regne med behov for justeringer og tilpasninger i bygningsmassen over tid. Bruken endrer seg med tida og samfunnsutvikling forøvrig, bygninger tilpasses nye bruksformål eller behov for nye bygninger oppstår. Utfordringen blir å holde omfanget av byggevirksomheten på et minimum samtidig som nødvendig behov blir tilfredsstillende dekket.»

6.2. Retningslinjer og oppfølging ved byggevirksomhet
e) Ombygging og utvidelser skal tilpasses eksisterende bygningsmiljø, og nye bygninger skal om mulig lokaliseres i tilknytning til eksisterende bygningsmiljø.

f) Mindre utvidelse regnes som ***inntil 30 %*** *av eksisterende grunnflate, dog* ***ikke større enn 10 m²****. Dersom det er mest formålstjenlig, kan det gis tillatelse til frittstående uthus isteden for tilbygg.*

h) Det vil bli satt som vilkår i byggetillatelsen at tiltakshaver må dokumentere ferdigstilling ved å legge fram minst tre gode bilder av det utførte arbeidet.

Forvaltningssoner
1.2 Vernesone generelt (s.69)

a) *Vernesonen skal opprettholdes som områder uten større tekniske inngrep.*

b) *Irreversible tiltak kan kun godkjennes innenfor rammene av vernebestemmelsene om det er godtgjort at tiltaket ikke vil ha negative konsekvenser for verneformålet.*

c) *Høsting i form av jakt og fiske er tillatt med hjemmel i verneforskriften og reguleres etter viltlov og lakse- og innlandsfiskeloven.*

d) *Beite skal kunne utøves i vernesonen.*

Vernesone V1

Tilrettelagt ferdsel i form av merkede stier kan vurderes som aktuelt tiltak i området når formålet er å unngå eventuelle konflikter mellom den allmenne frie ferdselen og verneverdiene.
Det kan tillates oppkjøring av skiløype i tilknytning til utfartsområdene i Vera. Løypene legges til etablerte og godkjente traseer inn mot utleiehyttene til AS Værdalsbruket og Grunntjønnvollen. Oppkjøring av løype skal foregå av godkjent leiekjører.

Vurdering av saken i forhold til naturmangfoldloven

Prinsippene i naturmangfoldloven §§ 8-12, jf. § 7:
Prinsippene i §§ 8 til 12 skal legges til grunn som retningslinjer ved utøving av offentlig myndighet, herunder når et forvaltningsorgan tildeler tilskudd, og ved forvaltning av fast eiendom. Vurderingen etter første punktum skal fremgå av beslutningen.

Miljøverndepartementet har i brev datert 15. desember 2010 delegert forvaltningsmyndigheten over hele verneforskriften for *Blåfjella-Skjækerfjella nasjonalpark* til Nasjonalparkstyret.

Kunnskapsgrunnlaget § 8, Føre-var-prinsippet § 9, Økosystemtilnærming og samlet belastning § 10:
I forbindelse med verneprosessen og arbeidet med forvaltningsplanen ble behovet for vedlikehold/utvidelser/renovering/nybygg vurdert. Her har man generelt lagt seg på en linje der man skal være varsomme i forhold til vesentlige utvidelser av eksisterende bygningsmasse.

Det foreligger ikke opplysninger i registrer (artsdatabanken, naturbase) eller kartfestet informasjon på temakart som omhandler arter, naturmiljø, naturtyper og biologisk mangfold, som tilsier at søknaden kan komme i konflikt med slike interesser, hverken direkte eller i umiddelbar nærhet.

En har på grunnlag av tilgjengelig vitenskapelig - og erfarings basert informasjon tilstrekkelig kunnskap for å si at omsøkt tiltaket ikke vil ha vesentlig innvirkning på, eller vil være en risiko for alvorlige eller irreversible skade på naturmiljøet, naturmangfoldet og økosystem.

Omsøkte tiltak vil ikke medføre noe økt belastning på området enn det har vært i «nyere» tid knyttet til jakt, fisk og friluftsliv, selv om utleiefrekvensen kan komme opp på et tidligere nivå.

Etter nasjonalparkstyrets vurdering er derfor kunnskapsgrunnlaget oppfylt.

Kostnadene ved miljøforringelse skal bæres av tiltakshaver § 11
Ikke aktuelt i denne saken.

Miljøforsvarlige teknikker og driftsmetoder § 12
Det skal generelt tilstrebes nøkterne løsninger som forutsetter minimal inn transportering av materialer for bygging og framtidig vedlikehold.

Vurdering av om det skal gis dispensasjon:

Tiltakene som er beskrevet i søknaden er vurdert slik at forvaltningsmyndigheten kan gi dispensasjon hjemlet i verneforskriftens *§ 3 pkt 1.3 d), "Ombygging og mindre utvidelse av bygninger".*

I tillegg er det i forvaltningsplanen gjort en vurdering av hvordan man skal forholde seg til endrede behov i framtida:

> *Man må likevel regne med behov for justeringer og tilpasninger i bygningsmassen over tid. Bruken endrer seg med tida og samfunnsutvikling forøvrig, bygninger tilpasses nye bruksformål eller behov for nye bygninger oppstår. Utfordringen blir å holde omfanget av byggevirksomheten på et minimum samtidig som nødvendig behov blir tilfredsstillende dekket.*

I forvaltningsplanen er det også i et delmål under landbruk, lagt vekt på at forvaltningen av verneområdet skal skje slik at den næringsmessige utnyttelsen av området skal kunne videreføres. Dette gjelder selvsagt ikke skogsdrift, men aktivitet som ikke er en trussel eller bidrar til å forringe verneverdiene.

Dagens Ryplihytte er av så dårlig forfatning at for å opprettholde den utleievirksomheten som er på stedet så er det nødvendig med en total renovering / nybygg. Det totale antall bygninger innenfor parken blir uforandret.

*Mindre utvidelse regnes som **inntil 30 %** av eksisterende grunnflate, dog **ikke større enn 10 m².*** Den «gamle hytta» er på **27 m²**, dette gir rom en økning på **8,1 m².** Den omsøkte økningen er på 10 m². Arealet til den renoverte hytta er litt større, **1,9 m²**, enn de veiledende retningslinjene i forvaltningsplanen, men siden dette er et utleie / næringsbygg, som er med på å sikrer allmennhetens tilgang til området, tillatelse denne økningen av arealet for å få hytta på dagens standard. I tillegg tillates det å flytte hytta ca. 50 m for å få en bedre plassering i terrenget.

Vilkår for vedtaket:

- Det vil bli satt som vilkår i byggetillatelsen at tiltakshaver må dokumentere ferdigstilling ved å legge fram minst tre gode bilder, digitalt, fra forskjellig vinkler, av hytta med det utførte arbeidet. Dette er også en del av kartleggingen av bygningsmassen innenfor verna områder.

- Forvaltningsmyndigheten gjør oppmerksom på at denne tillatelsen er hjemlet i forskrift om vern av Blåfjella/Skjækerfjella nasjonalpark. Tillatelsen gjelder ikke i forhold til plan og bygningsloven.
- Grunneiers tillatelse og eventuell kommunal godkjenning, der det er relevant, må også innhentes før tiltaket iverksettes.

Klagerett
I medhold av forvaltningslovens Kap. VI er det klagerett på vedtaket.

Eventuell klage skal stiles til:
Miljøverndepartementet, Postboks 8013 Dep, 0030 Oslo.

Eventuell klage skal sendes til:
Nasjonalparkstyret v/Nasjonalparkforvalter, Postboks 2600, 7734 Steinkjer.

Frist: - innen 3 (tre) uker fra mottakelsen av dette brevet.

Vedlegg:
1. Søknad fra Snåsa Fjellstyre, datert den 14.09.16. Med vedlegg; - tegning over hytta og situasjonskart over beliggenheten til hytta.

Blåfjella-Skjækerfjella-Lierne nasjonalparkstyre
Statsforvalteren i Trøndelag, Postboks 2600
7734 STEINKJER

Trondheim, 09.02.2021

Deres ref.:	Vår ref. (bes oppgitt ved svar):	Saksbehandler:
[Deres ref.]	2021/2203	Ole Morten Sand

Rein gjerde i Gomolia

Etter avtale med nasjonalparkforvalter i Blåfjella-Skjækerfjella nasjonalpark oversendes rapport om midlertidig reingjerde i Gomolia.

Hilsen
Miljødirektoratet

Dette dokumentet er elektronisk godkjent

Kari Kveseth	Ole Morten Sand
seksjonssjef	seniorrådgiver

Tenk miljø - velg digital postkasse fra e-Boks eller Digipost på www.norge.no.

Vedlegg
1 Oppsynsrapport

Postadresse: Postboks 5672, Torgarden, 7485 Trondheim | **Telefon:** 03400/73 58 05 00 | **Faks:** 73 58 05 01
E-post: post@miljodir.no | **Internett:** www.miljødirektoratet.no | **Organisasjonsnummer:** 999 601 391
Besøksadresser: Brattørkaia 15, 7010 Trondheim | Grensesvingen 7, 0661 Oslo|
Besøksadresser Statens naturoppsyns lokalkontorer: Se www.naturoppsyn.no

MILJØ-DIREKTORATET

STATENS NATUROPPSYN

Oppsynsrapport

Fra: Statens naturoppsyn
Til: Blåfjella-Skjækerfjella nasjonalparkstyre
Dato: 09.02.2021

Opprydding etter midlertidig kalvings gjerde, Gomolia

Statens naturoppsyn har mottatt meldinger om at det i Gomoli, der Skjækra reinbeitedistrikt satte opp et midlertidig gjerde for kalving, ikke ser helt bra ut. Det er rester av avfallsbål i myra, det ligger igjen plastikk, gjerdestolper og nettingruller.

Dette gjerdet som ligger igjen var opprinnelig tenkt til kalvings gjerde i Skjækerlia, men ble flyttet til Gomolia, etter avtale med grunneiere og reindriftsutøvere.

Statens naturoppsyn var i området 27.01.2021. Det var relativt lite snø i området, slik at det var lett å se både gjerdestolper og nettingruller. Dette lå i ulike hauger, flere plasser, både i landskapsvernområdet og i nasjonalparken.

Det er hjemmel for å sette opp midlertidige gjerder i LVO og NP.

Definisjon av gjerder og samleanlegg av midlertidig karakter på tradisjonelle plasser: Gjerder eller anlegg som ikke blir stående ut over en sesong (jfr. reindriftslovens § 12).

SNO ønsker at nasjonalparkstyret går i dialog med reindriftsdistriktet om det er tenkt å benytte området mer og om dette er en tradisjonell plass for gjerde.

Bilder av rester av gjerde;

Alta kommune
Postboks 1403
9506 Alta

Trondheim, 13.01.2021

Deres ref.:
[Deres ref.]

Vår ref. (bes oppgitt ved svar):
2019/11020

Saksbehandler:
Olav Nord-Varhaug

Faglig vurdering av mulige nye nasjonalparkområder

Kommunene blir med dette orientert om at Miljødirektoratet har startet et arbeid med en faglig vurdering av om det er områder som kan være aktuelle som nye nasjonalparker. Det kan være utvidelse av eksisterende nasjonalparker, omgjøring av landskapsvernområder til nasjonalpark, eller opprettelse av helt nye nasjonalparker. Det vil bli lagt opp til tett dialog med kommunene i den kommende prosessen. Vi vil presisere at det ikke er tatt noen beslutning om hvorvidt det er aktuelt å gå videre med noen av disse forslagene.

Bakgrunn

Klima- og miljødepartementet (KLD) ga i brev av 19.09.18 Miljødirektoratet oppdrag om å foreslå områder som skal vurderes i videre arbeid med supplerende vern. Oppdraget var en oppfølging av Meld. St. 14 (2015-2016) Natur for livet – Norsk handlingsplan for naturmangfold, jf også regjeringsplattformene fra Jeløya og Granavolden.

Det sentrale målet med oppdraget om supplerende vern var å foreslå områder som inneholder natur som Norge har vernet for lite av til å oppnå målet om et representativt vern. Manglene er både knyttet til typer natur og geografisk fordeling. Etter rent naturfaglige innspill fra fylkesmennene (nå statsforvalterne) foreslo Miljødirektoratet i sin oversendelse til KLD i mai 2019 et antall områder som vi mener er best egnet til å nå dette målet. I utvelgelsen ble det særlig lagt vekt på områder som inneholder naturtyper som er underrepresentert i dagens verneområder basert på evalueringen av norske verneområder fra 2010 (NINA-rapport 535 (Framstad m.fl. 2010)).

I vår oversendelse til KLD i 2019 foreslo vi at arbeidet med supplerende vern kunne deles inn i 3 kategorier:

- **Kategori supplerende vern** hvor vi oversendte et forslag på 275 områder som inneholder natur som Norge har vernet for lite av
- **Kategori våtmarksplan Finnmark** som inneholder 9 områder som tidligere var en del av verneplan for myr og våtmark i Finnmark

Postadresse: Postboks 5672, Torgarden, 7485 Trondheim | **Telefon:** 03400/73 58 05 00 | **Faks:** 73 58 05 01
E-post: post@miljodir.no | **Internett:** www.miljødirektoratet.no | **Organisasjonsnummer:** 999 601 391
Besøksadresser: Brattørkaia 15, 7010 Trondheim | Grensesvingen 7, 0661 Oslo|
Besøksadresser Statens naturoppsyns lokalkontorer: Se www.naturoppsyn.no

- **Kategori nasjonalpark.** Denne kategorien inneholdt 46 områder hvorav 36 er forslag til utvidelser av eksisterende områder og 10 er forslag på nye områder. I tillegg er det foreslått mulig endring av verneform for 18 områder.

For alle kategoriene har direktoratet lagt til grunn at nytt vern av privateid skog fortsatt skal skje gjennom frivillig vern.

Miljødirektoratet fikk i brev fra KLD av 2. juli 2020 et konkretisert oppdrag om vern av verdifull natur som baserer seg på områder foreslått i kategorien supplerende vern. Departementet påpekte at det kunne være hensiktsmessig å starte arbeidet i et utvalg fylker. Dette arbeidet er nå under oppstart i Rogaland og Oslo/Viken. Det er foreløpig ikke tatt stilling til hva som skjer med kategorien våtmarksplan Finnmark.

I brev av 18. november 2020 blir Miljødirektoratet bedt om å gi en nærmere faglig vurdering av mulige nye områder som inngår i kategorien nasjonalpark. I brevet vises det til at denne kategorien omfatter områder hvor det kan være aktuelt å:

- endre vernekategori for hele eller deler av eksisterende verneområder til nasjonalpark. Flere landskapsvernområder opprettet etter den tidligere naturvernloven ble etablert som landskapsvernområder fordi andelen privateid grunn i områdene gjorde at det etter denne loven ikke var hjemmel for opprettelse av nasjonalpark selv om naturverdiene kunne kvalifisere til opprettelse av nasjonalpark. Naturmangfoldloven har ikke tilsvarende bestemmelser om eiendomsforhold i nasjonalparker. For noen av disse områdene kan det også være aktuelt å vurdere utvidelse av verneområdet
- utvide eksisterende nasjonalparker
- opprette nye nasjonalparker

Frist for dette oppdraget er 1. april 2021.

Videre arbeid

Direktoratet vil legge følgende kriterier til grunn for vurdering og prioritering
- om områdene bidrar til at relevante naturtyper blir tilstrekkelig representert i norske nasjonalparker
- om områdene bidrar til å sikre truet natur (arter og naturtyper)
- om områdene bidrar til større robusthet for å motvirke negative effekter av klimaendringer og andre negative påvirkninger
- områdenes betydning for verneområdene som økologiske nettverk

KLD sier videre at direktoratets anbefaling vil være et grunnlag for departementets vurdering av om det bør lages en ny nasjonalparkplan. Granavolden-plattformen legger til grunn at det skal være lokal medvirkning og aksept for opprettelse av nye nasjonalparker.

For områdene i kategori nasjonalpark kan også andre verneformer enn nasjonalpark være aktuelle.

Det gjentas at dette brevet kun er ment som en orientering om at direktoratet har startet arbeidet med sin anbefaling til KLD. Brevet går til de kommunene som vi, etter en foreløpig vurdering, ser er berørt i større eller mindre grad av arealer i de 46 områdene vi er bedt om en nærmere vurdering av. Dette basert på den grovavgrensingen av et mulig planområde som vi fikk fra fylkesmennene. For de verneområdene hvor endret verneform kan være et alternativ sendes brevet til alle berørte kommuner selv om det bare kan være aktuelt med endring av verneform for deler av verneområdet.

Vi vil på ny også presisere at det ikke er tatt noen beslutning om hvorvidt det er aktuelt å gå videre med noen av disse forslagene.

Miljødirektoratet ønsker dialog med mulig berørte kommuner om oppdraget. Vi vil ta initiativ til fysiske møter i februar-mars forutsatt at smittesituasjonen tillater det, alternativt digitale møter. På disse møtene kan vi orientere nærmere om oppdraget, men ønsker først og fremst synspunkter fra kommunene på de områdene som så langt er identifisert.

Dersom noen av kommunene allerede på nåværende tidspunkt ønsker en nærmere orientering om den videre prosessen kan dere gjerne ta kontakt.

Hilsen
Miljødirektoratet

Dette dokumentet er elektronisk godkjent

Ivar Myklebust
avdelingsdirektør

Knut Fossum
seksjonsleder

Tenk miljø - velg digital postkasse fra e-Boks eller Digipost på www.norge.no.

Brevet sendes følgende kommuner:

Alta	Hægebostad	Nordreisa	Sunndal
Alver	Kautokeino	Oppdal	Sunnfjord
Arendal	Kinn	Orkland	Surnadal
Aurland	Kristiansand	Rennebu	Sør-Fron
Balsfjord	Kvam	Rindal	Tromsø
Bardu	Kvinesdal	Ringebu	Tydal
Bjerkreim	Kvænangen	Ringsaker	Tynset
Bremanger	Kåfjord	Røros	Vaksdal
Bygland	Lierne	Samnanger	Valle
Bykle	Lindesnes	Sandnes	Vang
Dovre	Lom	Sel	Vik
Farsund	Luster	Selbu	Voss
Flekkefjord	Lyngen	Senja	Vågå
Folldal	Lærdal	Sirdal	Ørsta

Gjesdal	Masfjorden	Skjåk	Øyer
Gloppen	Meråker	Snåsa	Øystre Slidre
Grong	Målselv	Stor-Elvdal,	Åmot
Hamar	Narvik	Storfjord	Åseral
Hjelmeland	Nord-Fron	Strand	

Kopi til:

Statsforvalteren i Agder	Postboks 788 Stoa	4809	ARENDAL
Statsforvalteren i Rogaland	Postboks 59	4001	Stavanger
Statsforvalteren i Vestland	Njøsavegen 2	6863	LEIKANGER
Statsforvalteren i Møre og Romsdal	Postboks 2520	6404	Molde
Statsforvalteren i Trøndelag / Trööndelagen fylhkenålma	Postboks 2600	7734	Steinkjer
Statsforvalteren i Nordland	Postboks 1405	8002	Bodø
Statsforvalteren i Troms og Finnmark	Statens hus	9815	Vadsø
Statsforvalteren i Innlandet	Postboks 987	2604	LILLEHAMMER
Statsforvalteren i Oslo og Viken	Postboks 325	1502	MOSS
Klima- og miljødepartementet	Postboks 8013 Dep	0030	OSLO

Kart og informasjon over området som er foreslått innlemmet i Blåfjella-Skjækerfjella nasjonalpark av Lierne kommune. Området avtegnet med blå heltrukken linje mellom nasjonalparken og Sanddøldalen naturreservat.

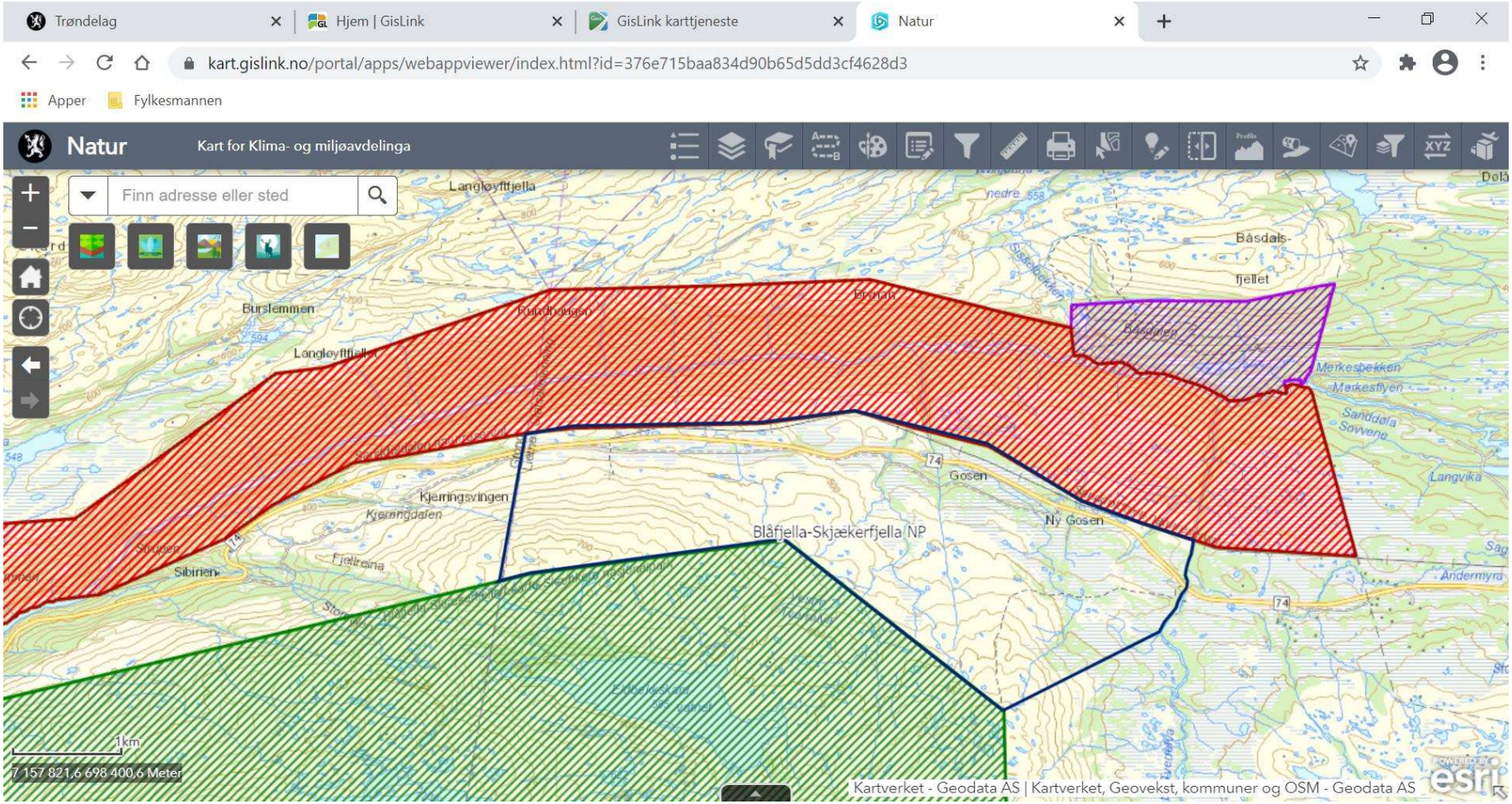

Trøndelag | Hjem | GisLink | Natur

kart.gislink.no/portal/apps/webappviewer/index.html?id=376e715baa834d90b65d5dd3cf4628d3

Apper | Fylkesmannen

1 of 1

186

objectid_1	134
OBJECTID	134
name	186
category	SupplerendeVern
omradeid	TL-186
omradenavn	Blåfjella-Skjækerfjella NP
fylke	Trøndelag
planstatus	Landbruks-, natur- og friluftsformål samt reindrift
verneform_	§35 Nasjonalpark
grunneier	Statskog
omfattes_s	nei
vegetasjon	Nordboreal
moh	601-900
eks_vern_n	Blåfjella-Skjækerfjella
eks_vern_f	NP
nytt_areal	8820
totalareal	1932507
okologisk_	Blir sammenhengende med Sanddøladalen NR og viktig innfallsport til nasjonalparken.
dntype1	
daa_a_verd	0
daa_b_verd	0
daa_c_verd	
dnytpe2	
daa_a_ve_1	0

Blåfjella-Skjækerfjella-Lierne nasjonalparkstyre

Låarte-Skæhkeren -Lijre nasjonal-paarhkeståvroe

Besøksadresse
Heggvollveien 6
7882 Nord

Postadresse
Nasjonalparkforvaltningen
Postboks 2600
7734 Steinkjer

Kontakt
Sentralbord: +47 74 16 80 00
Direkte: +47 906 64 724 +47 74 16 80 66
E-post: fmtliha@fylkesmannen.no
http://nasjonalparkstyre.no/Blafjella

Ulf Morgan Larsen
Otto Sverdrups Veg 88
7713 STEINKJER

Saksbehandler **Inge Hafstad** **Vår ref.** **2020/672** **Deres ref.** **Dato** **09.11.2020**

Ber om redegjørelse - Blåfjella-Skjækerfjella nasjonalpark - ulovlig oppsatt camp

Statens naturoppsyn (SNO) har i brev datert 14. januar 2020 oversendt Blåfjella-Skjækerfjella-Lierne nasjonalparkstyre rapport om ulovlig oppsatt camp ved utløpet av Litj-Brenta, øst for Skjækervatnet i Snåsa kommune. Campen består av trelemmer som raskt kan monteres opp til et lavvo-lignende bygg. Campen er oppført i Blåfjella-Skjækerfjella nasjonalpark. Arbeidsutvalget for Blåfjella-Skjækerfjella-Lierne nasjonalparkstyre behandlet rapporten fra SNO som sak AU-2020-10 under sitt møte mandag den 9. november 2020.

Campen må ansees som en midlertidig innretning, og oppføring av midlertidige innretninger strider mot verneforskriften for Blåfjella-Skjækerfjella nasjonalpark, § 3, punkt 1.1 Vern mot inngrep i landskapet som sier:

Området skal vernes mot inngrep av enhver art, herunder oppføring av bygninger, andre varige eller midlertidige innretninger, gjerder og anlegg, vegbygging, bergverksdrift, vassdragsregulering, graving og påfylling av masse, sprenging og boring, uttak og fjerning av stein, mineraler eller fossiler, drenering og annen form for tørrlegging, nydyrking, nyplanting, bakkeplanering, fremføring av luft- og jordledning, bygging av bruer og klopper, oppsetting av skilt, merking av stier, løyper o.l. Kulturminner skal beskyttes mot skade og ødeleggelse. Opplistingen er ikke uttømmende.

Nasjonalparkstyret har en selvstendig plikt i sine vedtekter (vedtektenes punkt 8.5) til blant annet å vurdere administrative sanksjoner når styret får kjennskap til brudd på verneforskriften. Mulige administrative sanksjoner kan være krav om retting med hjemmel i naturmangfoldloven (NML) *kap. IX § 69 Retting og avbøtende tiltak.*

I tråd med forvaltningslovens § 16 *Forhåndsvarsling* skal det gis et forhåndsvarsel hvis forvaltningsmyndigheten vurderer vedtak om retting. **Dette brevet er et varsel om mulig vedtak om retting, med hjemmel i naturmangfoldlovens (Nml.) § 69 *retting og avbøtende tiltak*.** Med varsel om retting menes at nasjonalparkstyret vurderer å fatte vedtak med hjemmel i Nml. § 69 om at campen må demonteres og fraktes ut av nasjonalparken.

Frist for å kommentere varselet om retting etter Nml. § 69 settes til 10. desember 2020.

Med hilsen

Inge Hafstad
Fungerende nasjonalparkforvalter

Dette dokumentet er elektronisk godkjent og har derfor ingen underskrift

Kopi til:

Miljødirektoratet	Postboks 5672 Torgarden	7485	Trondheim
Statens naturoppsyn	Postboks 5672 Torgard	7485	Trondheim
Snåasen Tjielte / Snåsa kommune	Sørsivegen 6	7760	Snåsa
Steinkjer kommune	Postboks 2530	7729	Steinkjer
Trøndelag politidistrikt	Postboks 2475 Torgarden	7005	Trondheim

Steinkjer 4/12 - 20

MOTTATT
10 DES. 2020
20/672
Fylkesmannen i Trøndelag

Larven som jeg hadde stående på flere plasser langs østsida av Skjækervatnet sommeren 2019, har jeg brendt opp våren 2020. Denne larven gikk altså opp i røyk og eksisterer ikke lenger.

Ulf Larsen

Blåfjella-Skjækerfjella-Lierne nasjonalparkstyre

Låarte-Skæhkeren -Lijre nasjonal-paarhkeståvroe

Besøksadresse
Heggvollveien 6
7882 Nord

Postadresse
Nasjonalparkforvaltningen
Postboks 2600
7734 Steinkjer

Kontakt
Sentralbord: +47 74 16 80 00
Direkte: +47 90 66 47 24 +47 74 16 80 66
E-post: fmtliha@statsforvalteren.no
http://nasjonalparkstyre.no/Blafjella

Ulf Morgan Larsen
Otto Sverdrups Veg 88
7713 STEINKJER

Saksbehandler **Inge Hafstad** **Vår ref.** **2020/672** **Deres ref.** **Dato** **04.01.2021**

AU-2020-29 Blåfjella-Skjækerfjella nasjonalpark - tilbakemelding på redegjørelse - ulovlig oppsatt camp - Ulf Larsen

Utvalg	Utvalgssak	Møtedato
Arbeidsutvalget for Blåfjella/Skjækerfjella-Lierne nasjonalparkstyre	29/2020	18.12.2020

AU-2020-29 Saksframlegg
Blåfjella-Skjækerfjella nasjonalpark – ulovlig oppsatt camp – tilbakemelding fra Ulf Larsen

Arbeidsutvalget for Blåfjella-Skjækerfjella-Lierne nasjonalparkstyre behandlet sak AU 29/2020 under sitt møte på Snåsa Hotell fredag den 18. desember 2020.

Arbeidsutvalget fattet følgende vedtak:

- Arbeidsutvalget ber Statens naturoppsyn (SNO) om å gjennomføre tilsyn for å få bekreftet at den ulovlig oppsatte campen er fjernet.
- Hvis SNO bekrefter at campen er fjernet vil arbeidsutvalget ta redegjørelsen fra Ulf Larsen til etterretning og anse saken som avsluttet.

Med hilsen

Inge Hafstad
Fungerende nasjonalparkforvalter

Dette dokumentet er elektronisk godkjent og har derfor ingen underskrift

Vedlegg:

1. AU-2020-29 Saksframlegg Blåfjella-Skjækerfjella nasjonalpark – ulovlig oppsatt camp – tilbakemelding fra Ulf Larsen

Kopi til:

Statsforvalteren i Trøndelag	Postboks 2600	7734	STEINKJER
Statens naturoppsyn	Postboks 5672 Torgard	7485	TRONDHEIM
Miljødirektoratet	Postboks 5672 Torgarden	7485	TRONDHEIM
Trøndelag politidistrikt	Postboks 2475 Torgarden	7005	TRONDHEIM

Vedlegg

AU-2020-29 Saksframlegg
Blåfjella-Skjækerfjella nasjonalpark – ulovlig oppsatt camp – tilbakemelding fra Ulf Larsen

Dokumenter i saken:

1. AU-2020-29 vedlegg 1 – Skjækra LVO - ber om redegjørelse på ulovlig oppsatt camp - brev til Ulf Larsen 091120
2. AU-2020-29 vedlegg 2 – Skjækra LVO - redegjørelse på ulovlig oppsatt camp - brev fra Ulf Larsen 041220
3. AU-2020-28 vedlegg 3 – Møteprotokoll - AU-møte 9. november 2020

Bakgrunn
I brev datert 14. januar 2020 oversendt Statens naturoppsyn (SNO) rapport om ulovlig oppbygd camp i Blåfjella-Skjækerfjella nasjonalpark. SNO ble gjort oppmerksomme på at det hadde blitt satt opp en camp i nasjonalparken sommeren 2019. Campen består av trelemmer som raskt kan monteres opp til et lavvo-lignende bygg. Campen er satt opp i nasjonalparken ved utløpet av Litj-Brenta på østsiden av Skjækervatnet i Snåsa kommune.

Campen må ansees som en midlertidig innretning, og oppføring av midlertidige innretninger strider mot verneforskriften for Blåfjella-Skjækerfjella nasjonalpark, § 3, punkt 1.1 Vern mot inngrep i landskapet. Saken ble første gang behandlet av Arbeidsutvalget i sak AU-2020-10 under møte den 9. november 2020. Det ble da vedtatt å sende brev til Larsen der det ble varslet om mulig vedtak om retting etter naturmangfoldlovens § 69 *retting og avbøtende tiltak*. Larsen fikk frist til den 1. desember 2020 med å kommentere varselet (se vedlegg 1).

I brev datert 4. desember d.å. opplyser Larsen om at lavvoen som han hadde stående på flere steder langs østsiden av Skjækervatnet sommeren 2019 ble brent opp våren 2020, og eksisterer ikke lengre.

Forvalters tilrådning

- Arbeidsutvalget ber Statens naturoppsyn (SNO) om å gjennomføre tilsyn for å få bekreftet at den ulovlig oppsatte campen er fjernet.
- Hvis SNO bekrefter at campen er fjernet vil arbeidsutvalget ta redegjørelsen fra Ulf Larsen til etterretning og anse saken som avsluttet.