

# Møteprotokoll

**Utvalg:** Arbeidsutvalget for Blåfjella/Skjækerfjella-Lierne nasjonalparkstyre

**Møtested:** Teams-møte

**Dato:** Mandag den 7. februar kl. 14:00 – 15:00

## Merknader:

Møteinnkalling med saksdokumenter ble utsendt på e-post tirsdag den 1. februar 2022, samt lagt ut på <https://www.nasjonalparkstyre.no/Blafjella/styret/motedokumenter-2022> samme dag.

## Følgende faste medlemmer møtte:

<u>Navn</u>	<u>Funksjon</u>	<u>Representerer</u>
Bente Estil	Leder	Lierne
Anne Berit Lein	Nestleder	Steinkjer

## Forfall

Kjell Jøran Jåma	Medlem	Sametinget
------------------	--------	------------

## Fra administrasjonen møtte:

<u>Navn</u>	<u>Stilling</u>
Inge Hafstad	Fungerende nasjonalparkforvalter
Sigbjørn Strand	Nasjonalparkforvalter
Nina Myhr	Statsforvalteren i Trøndelag

## Saksliste

<u>Utvalgssaksnr.</u>	<u>Innhold</u>	<u>Arkivsaksnr.</u>
AU 01/2022	Godkjenning av innkalling, saksliste og protokoll fra e-post møte i AU 13. desember 2021 – 15. desember 2021	2022/1407
AU 02/2022	Blåfjella/Skjækerfjella-Lierne nasjonalparkstyre – redegjørelse til Miljødirektoratet på varsel om mulig omgjøring av vedtak: <ul style="list-style-type: none"><li>• NP-2021-53 – utvidelse og platting – Skjækervatnet 4 - Lise og Petter Dyrstad 2021/8964</li><li>• NP-2021-56 – riving og oppføring av ny Nåvasshytte - Snåsa fjellstyre 2021/11377</li><li>• NP-2021-57 – oppføring av sikringsbu ved Nåvasshytta – Snåsa fjellstyre 2021/11392</li></ul>	
AU 03/2022	Gjennomgang av tildelingene til drift av nasjonalparkstyret og tiltaksmidlene	2021/12392
AU 04/2022	Eventuelt	2022/1407

<b>Utvalg</b>	<b>Utvalgssak</b>	<b>Møtedato</b>
Arbeidsutvalget for Blåfjella/Skjækerfjella-Lierne nasjonalparkstyre	01/2022	07.02.2022

#### **AU-2022-01 Saksframlegg**

Godkjenning av innkalling, saksliste og protokoll fra e-post møte i AU 13. desember 2021 – 15. desember 2021

#### **Dokumenter i saken:**

1. Møteprotokoll fra e-post møte i AU 13. desember 2021 – 15. desember 2021

#### **Annet**

Møteprotokoll fra e-post møte i AU 13. desember 2021 – 15. desember 2021 ble utsendt i e-post datert 16. desember 2021.

#### **Behandling i møte:**

- Ingen merknader.

#### **Vedtak:**

- Arbeidsutvalget godkjenner innkalling, saksliste og protokoll fra e-post møte i AU 13. desember 2021 – 15. desember 2021

#### **Forvalters tilråding:**

- Arbeidsutvalget godkjenner innkalling, saksliste og protokoll fra e-post møte i AU 13. desember 2021 – 15. desember 2021

Utvalg	Utvalgssak	Møtedato
Arbeidsutvalget for Blåfjella/Skjækerfjella-Lierne nasjonalparkstyre	02/2022	07.02.2022

### AU-2022-02 Saksframlegg

Blåfjella/Skjækerfjella-Lierne nasjonalparkstyre – redegjørelse til Miljødirektoratet på varsel om mulig omgjøring av vedtak:

- NP-2021-53 – utvidelse og platting – Skjækervatnet 4 – Lise og Petter Dyrstad
- NP-2021-56 – riving og oppføring av ny Nåvasshytte – Snåsa fjellstyre
- NP-2021-57 – oppføring av sikringsbu ved Nåvasshytta – Snåsa fjellstyre

### Dokumenter i saken:

1. AU-2022-02 vedlegg 1 - varsel om mulig omgjøring av vedtak - Miljødirektoratet 161221
2. AU-2022-02 vedlegg 2 - vedtak NP-2021-53 - tillatelse til utvidelse og platting - hytte Skjækervatnet 4 - Lise og Petter Dyrstad
3. AU-2022-02 vedlegg 3 - saksframlegg NP-2021-53 - utvidelse og platting - hytte Skjækervatnet 4 - Lise og Petter Dyrstad
4. AU-2022-02 vedlegg 4 - vedtak NP-2021-56 - tillatelse - riving og oppføring av ny Nåvasshytta - Åsvatnet 1
5. AU-2022-02 vedlegg 5 - saksframlegg NP-2021-56 - tillatelse - riving og oppføring av ny Nåvasshytta - Åsvatnet 1
6. AU-2022-02 vedlegg 6 - vedtak NP-2021-57 - tillatelse til oppføring av sikringsbu ved Nåvasshytta - Snåsa fjellstyre
7. AU-2022-02 vedlegg 7 - saksframlegg NP-2021-57 - tillatelse til oppføring av sikringsbu ved Nåvasshytta - Snåsa fjellstyre
8. AU-2022-02 vedlegg 8 - ber om eventuelle kommentarer til varsel om mulig omgjøring av vedtak - Lise og Petter Dyrstad 211221
9. AU-2022-02 vedlegg 8 - ber om eventuelle kommentarer til varsel om mulig omgjøring av vedtak – Snåsa fjellstyre 211221
10. AU-2022-02 vedlegg 10 - merknader til varsel om mulig omgjøring av vedtak - Snåsa fjellstyre 140122

### Bakgrunn

Miljødirektoratet har i brev datert 16. desember 2021 varslet mulig omgjøring av følgende vedtak fattet av Blåfjella/Skjækerfjella-Lierne nasjonalparkstyre den 26. november 2021:

- NP-2021-53 – utvidelse av hytte og platting – Skjækervatnet 4 – Lise og Petter Dyrstad
- NP-2021-56 – riving og oppføring av ny Nåvasshytte – Snåsa fjellstyre
- NP-2021-57 – oppføring av sikringsbu ved Nåvasshytta – Snåsa fjellstyre

### Behandling i møte:

- Ingen merknader.

### Vedtak (tilbakemelding til Miljødirektoratet):

Arbeidsutvalget for Blåfjella/Skjækerfjella-Lierne nasjonalparkstyre viser til Miljødirektoratets brev datert 16. desember 2021 med varsel om mulig omgjøring av følgende vedtak fattet av nasjonalparkstyret den 26. november 2021:

- NP-2021-53 – utvidelse av hytte og platting – Skjækervatnet 4 – Lise og Petter Dyrstad
- NP-2021-56 – riving og oppføring av ny Nåvasshytte – Snåsa fjellstyre

- NP-2021-57 – oppføring av sikringsbu ved Nåvasshytta – Snåsa fjellstyre

Miljødirektoratet ber om at sakens dokumenter og kommentarer til varselet sendes direktoratet innen 15. februar 2022. I samråd med nasjonalparkstyrets leder ble saken lagt frem ovenfor arbeidsutvalget (AU) under et Teams-møte i AU mandag den 7. februar 2022. Arbeidsutvalget har følgende kommentarer til de forskjellige vedtakene:

- **NP-2021-53 – utvidelse av hytte og platting – Skjækervatnet 4 – Lise og Petter Dyrstad**

**Blåfjella/Skjækerfjella-Lierne nasjonalparkstyre fattet den 26. november 2021 følgende vedtak i sak NP-2021-53 (se vedlegg 2 og 3):**

Med hjemmel i verneforskriften for Skjækra/Skæhkerenjohke landskapsvernområde, fastsatt ved kongelig resolusjon av 17. desember 2004, har nasjonalparkstyret fattet følgende vedtak:

- Med hjemmel i verneforskriftens § 3, punkt 1.3a gis Lise og Petter Dyrstad tillatelse til utvidelse av hytte, Skjækervatnet 4 Gnr/Bnr/Fnr 157/2/16 i Steinkjer kommune.
- Utvidelsen gjelder endring av svalgang til stue, jf. fig 1 og 2. Utvidelsen endrer ikke hyttas bebygde areal (BYA) som er på 50 m<sup>2</sup> (BYA). Bebygd areal (BYA) måles utvendig kledning.
- Med hjemmel i verneforskriftens § 3, punkt 1.3a gis Lise og Petter Dyrstad tillatelse til å utvide platting ved hytte, Skjækervatnet 4 Gnr/Bnr/Fnr 157/2/16 i Steinkjer kommune. Ny platting bygges i tilknytning til eksisterende platting og har et areal på 12 m<sup>2</sup>, jf. fig. 1 og 2.
- Ny platting og eksisterende platting vil etter dette bli på 26,6 m<sup>2</sup>.

**Andre vilkår:**

- Før oppstart må tiltaket godkjennes av Steinkjer kommune i forhold til plan- og bygningslov og kommunale retningslinjer. Skriftlig kopi av kommunens vedtak skal sendes Blåfjella/Skjækerfjella-Lierne nasjonalparkstyre.
- Tiltakshaver må dokumentere ferdigstilling ved å legge fram minst tre gode bilder, digitalt, fra forskjellige vinkler, med det utførte arbeidet. Bildene skal sendes til:  
Blåfjella/Skjækerfjella-Lierne nasjonalparkstyre  
Postboks 2600  
7734 Steinkjer

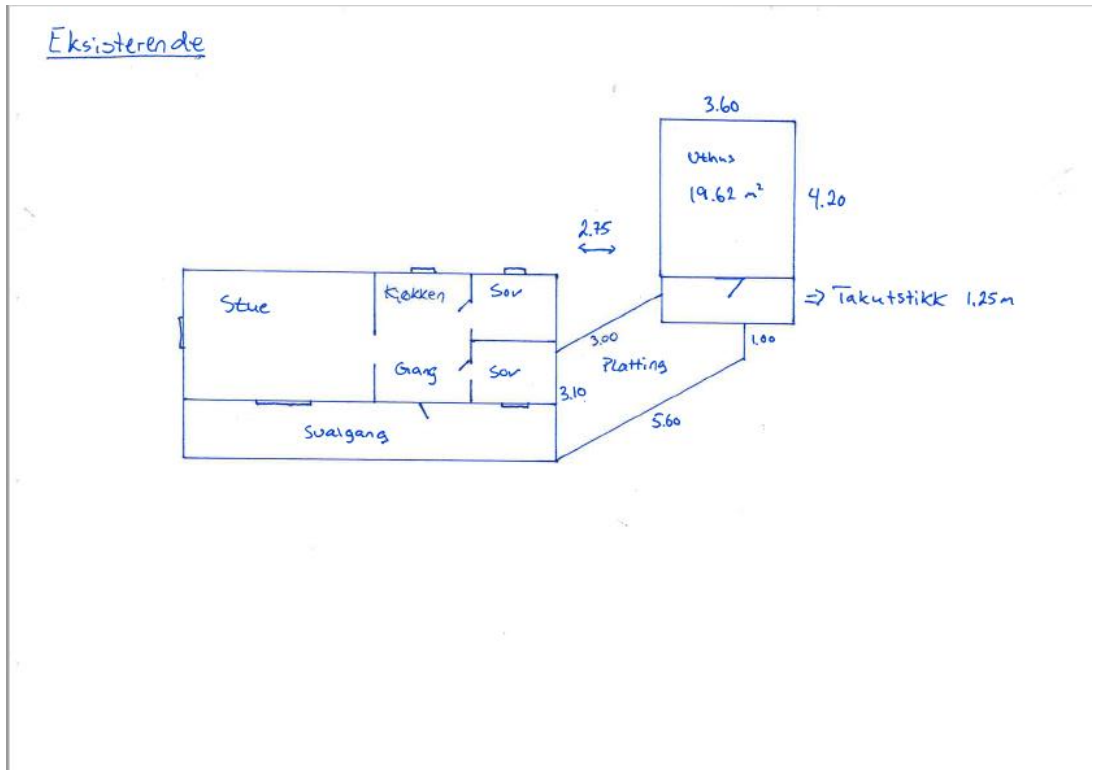


Fig. 1: Tegning over eksisterende hytte, uthus og platting – Skjækervatnet 4 – Gnr/Bnr/Fnr 157/2/16 i Steinkjer kommune

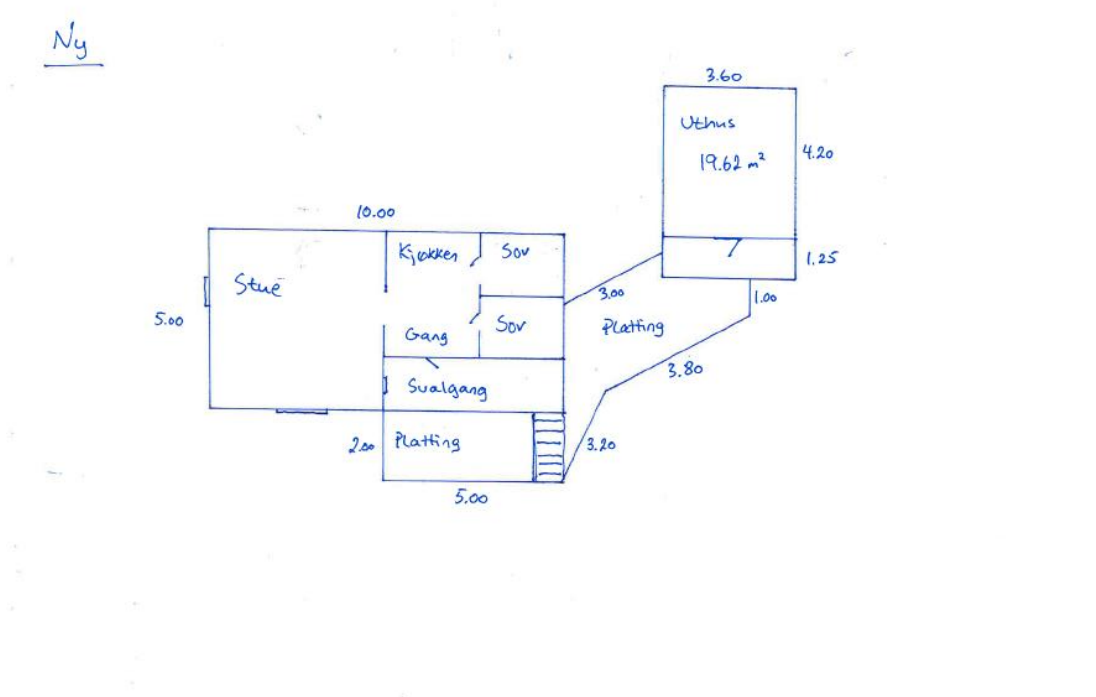


Fig. 2: Kart som viser planlagt utvidelse av hytta og platting – Skjækervatnet 4 – Gnr/Bnr/Fnr 157/2/16 i Steinkjer kommune.

Arbeidsutvalget tolker varselet fra Miljødirektoratet om mulig omgjøring av vedtak i denne saken til spesifikt å omhandle kulepunkt tre som omhandler utvidelse av eksisterende platting:

- Med hjemmel i verneforskriftens § 3, punkt 1.3a gis Lise og Petter Dyrstad tillatelse til å utvide platting ved hytte, Skjækervatnet 4 Gnr/Bnr/Fnr 157/2/16 i Steinkjer kommune. Ny platting bygges i tilknytning til eksisterende platting og har et areal på 12 m<sup>2</sup>, jf. fig. 1 og 2.

I varselet om mulig omgjøring påpekes det at nasjonalparkstyret har gitt Lise og Petter Dyrstad tillatelse til oppføring og utvidelse av platting med hjemmel i verneforskriften § 3 pkt. 1.3 bokstav a. Denne bestemmelsen åpner for at forvaltningsmyndigheten kan gi tillatelse til utvidelser og ombygging av eksisterende bygninger, og kan ikke benyttes for å gi tillatelse til utvidelse av plattinger. Verneforskriften har ingen spesifisert dispensasjonsbestemmelse som åpner for å kunne gi tillatelse til plattinger, og søknaden må derfor vurderes etter den generelle dispensasjonsbestemmelsen i naturmangfoldloven § 48, første ledd.

Arbeidsutvalget tar til etterretning at nasjonalparkstyret, under behandling av sak NP-2021-53 den 26. november 2021, har benyttet feil hjemmel for vedtaket om utvidelse av platting ved hytte, Skjækervatnet 4 Gnr/Bnr/Fnr 157/2/16 i Steinkjer kommune. Den delen av søknaden som omhandlet utvidelse av platting skulle vært vurdert etter naturmangfoldlovens § 48 *dispensasjon fra vernevedtak*, første ledd.

- **NP-2021-56 – riving og oppføring av ny Nåvasshytte – Snåsa fjellstyre**

**Blåfjella/Skjækerfjella-Lierne nasjonalparkstyre fattet den 26. november 2021 følgende vedtak i sak NP-2021-56 (se vedlegg 4 og 5):**

Med hjemmel i naturmangfoldlovens § 48, jf. verneforskriftens § 4 og i verneforskriften for Skjækra landskapsvernområde fastsatt ved kongelig resolusjon av 17. desember 2004, har nasjonalparkstyret fattet følgende vedtak:

- Med hjemmel i verneforskriftens § 3, punkt 1.3 bokstav d **gis Snåsa fjellstyre tillatelse** til å rive hytte og uthus ved Åsvatnet 1 Nåvasshytta med Gnr/Bnr/Fnr 80/1/32 i Snåsa kommune.
  - Rivningsavfall som ikke kan benyttes til ved skal fraktes ut av landskapsvernområde og leveres på godkjent avfallsdeponi.
- Med hjemmel i naturmangfoldlovens § 48 gis Snåsa fjellstyre tillatelse til oppføring av ny hytte på maksimum 66,8 m<sup>2</sup> ved hytte Åsvatnet 1 Nåvasshytta med Gnr/Bnr/Fnr 80/1/32 i Snåsa kommune.
  - Hytta på 66,8 m<sup>2</sup> skal være i tråd med vedlagte byggetegninger (se fig. 2).
  - Målene av hytta er utvendig svill/utvendig reisverk.
  - Bygningsavfall som ikke kan benyttes til ved skal fraktes ut av landskapsvernområde og leveres på godkjent avfallsdeponi.
- Med hjemmel i naturmangfoldlovens § 48 gis Snåsa fjellstyre tillatelse til oppføring av nytt uthus på maksimum 13,2 m<sup>2</sup> ved hytte Åsvatnet 1 Nåvasshytta med Gnr/Bnr/Fnr 80/1/32 i Snåsa kommune.
  - Uthuset på 13,2 m<sup>2</sup> skal være i tråd med vedlagte byggetegninger (se fig. 3).
  - Målene av uthuset er utvendig svill/utvendig reisverk.
  - Bygningsavfall som ikke kan benyttes til ved skal fraktes ut av landskapsvernområde og leveres på godkjent avfallsdeponi.
- Med hjemmel i verneforskriftens § 3, punkt 1.3 bokstav a **gis Snåsa fjellstyre tillatelse** til oppføring av platting i tilknytning til hytte Åsvatnet 1 Nåvasshytta med Gnr/Bnr/Fnr 80/1/32 i Snåsa kommune.
  - Plattingens størrelse er på til sammen 50,0 m<sup>2</sup>, og utformingen av plattingen skal være i henhold til fig. 2 og 4.
  - Areal av platting måles som det faktiske arealet plattingen dekker (ytterkant av platting).

- Bygningsavfall som ikke kan benyttes til ved skal fraktes ut av landskapsvernområde og leveres på godkjent avfallsdeponi.
- Bygningene skal plasseres i terrenget som vist i vedlagt situasjonsplan (se fig. 1).
- Når bygningene og plattingen er ferdig oppført, skal det sendes inn minimum tre bilder fra tre forskjellige vinkler av bygningene og plattingen til nasjonalparkstyret.
- Søker må påberegne seg at det vil bli gjennomført tilsyn for å kontrollere at vilkårene i dispensasjonen er fulgt
- **Tiltaket skal godkjennes/vurderes av Snåsa kommune i forhold til plan- og bygningslov. Kopi av den skriftlige godkjenningen/vurderingen skal sendes Blåfjella-Skjækerfjella-Lierne nasjonalparkstyre.**



Fig. 1: Situasjonsplan som viser plassering av hytte og uthus som skal rives og plassering av ny hytte og nytt uthus i forhold til dagens – Nåvasshytta Åsvatnet 1 i Snåsa kommune.



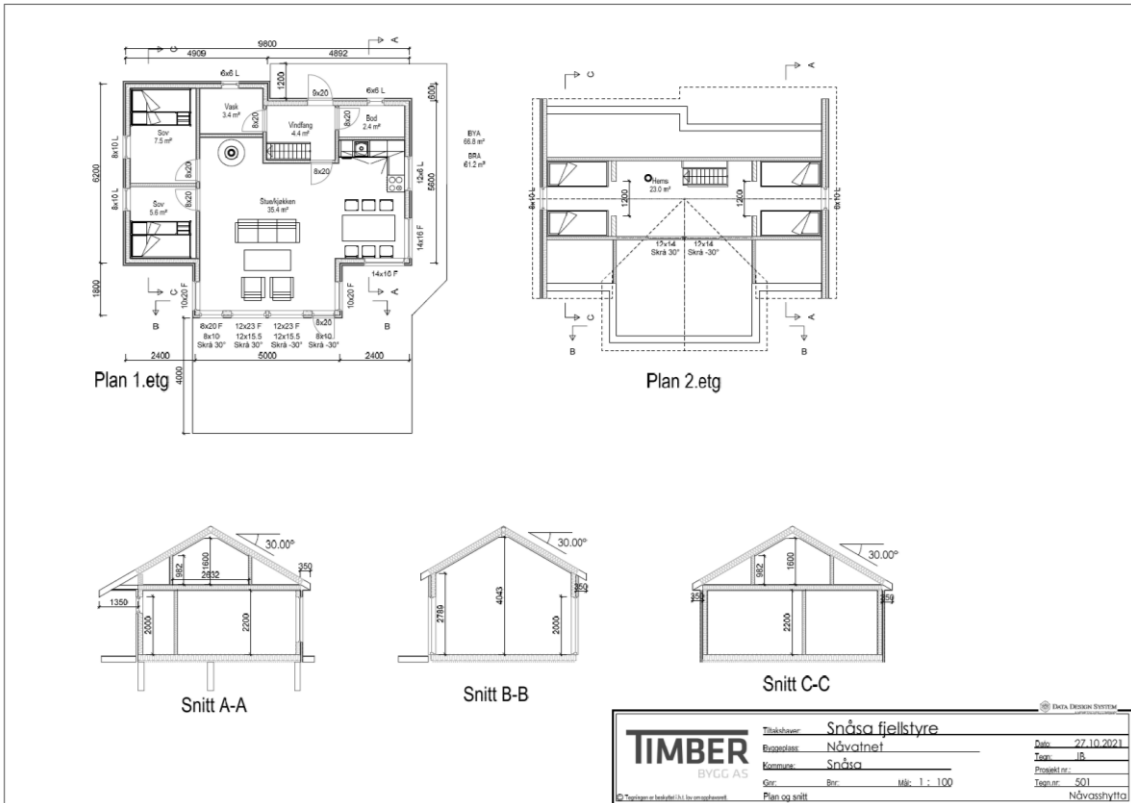


Fig. 2: Tegninger av ny hytte Nåvasshytta Åsvatnet 1 i Snåsa kommune

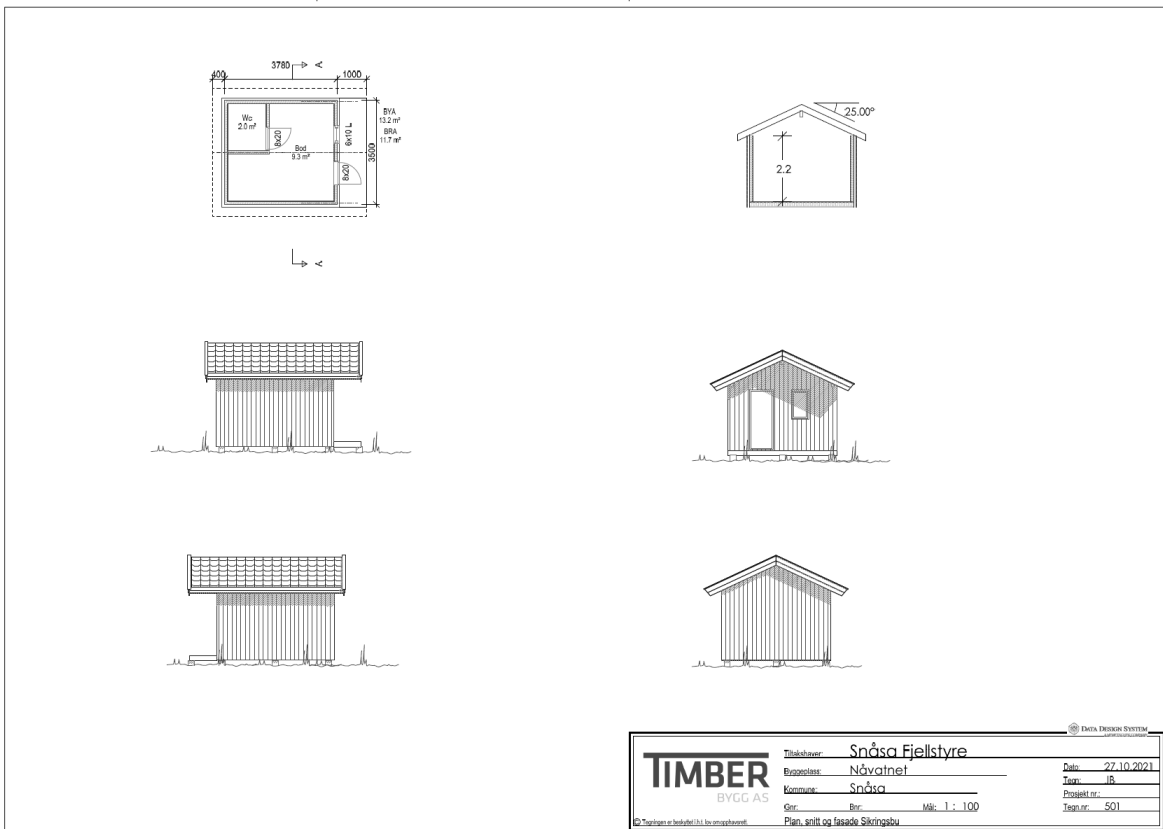


Fig. 3: Tegninger av ny hytte Nåvasshytta Åsvatnet 1 i Snåsa kommune



Fig. 4: Perspektivtegning som viser plattingen rundt ny hytte Nåvasshytta Åsvatnet 1 i Snåsa kommune

### **Forholdet til platting**

I varselet om mulig omgjøring påpekes det at nasjonalparkstyret har gitt Snåsa fjellstyre tillatelse til oppføring av platting med hjemmel i verneforskriften § 3 pkt. 1.3 bokstav a. Denne bestemmelsen åpner for at forvaltningsmyndigheten kan gi tillatelse til utvidelser og ombygging av eksisterende bygninger, og kan ikke benyttes for å gi tillatelse til oppføring av plattinger. Verneforskriften har ingen spesifisert dispensasjonsbestemmelse som åpner for å kunne gi tillatelse til plattinger, og søknaden må derfor vurderes etter den generelle dispensasjonsbestemmelsen i naturmangfoldloven § 48, første ledd.

Arbeidsutvalget tar til etterretning at nasjonalparkstyret, under behandling av sak NP-2021-56 den 26. november 2021, har benyttet feil hjemmel for vedtaket om oppføring av platting ved ny Nåvasshytte med Gnr/Bnr/Fnr 80/1/32 i Snåsa kommune. Den delen av søknaden som omhandlet oppføring av platting skulle vært vurdert etter naturmangfoldlovens § 48 *dispensasjon fra vernevedtak*, første ledd.

### **Forholdet til riving av hytte og uthus og oppføring av ny hytte og nytt uthus**

Arbeidsutvalget viser til redegjørelse fra Snåsa fjellstyre datert 14. januar 2022 (se vedlegg 10). Fjellstyret viser til at Nåvasshytta ble bygd i 1971, og har siden starten vært den mest brukte hytta til Snåsa fjellstyre. Hytta og nærområdet rundt hytta og nauset hadde vært i bruk i over 30 år når vernet kom. I løpet av disse 30 årene hadde nærområdet rundt hytta formet seg etter bruken. Det var etablert stier mellom hytta og de andre bygningene, til vannet/båten, terrenget rundt hytta hadde endret seg på grunn av slitasje, næringstilførsel kom til med avføring/urin fra mennesker og hunder, mikroklimaet på tomte endret seg med redusert/endret vindbelastning og gunstigere temperaturer, og oppslag av kjerr, geitrams og andre næringskrevende arter kom. Alt dette er naturlig og uunngåelig i nærområdet til ei hytte i fjellet. Alt dette ble også innlemmet i verneområdet, og må ha vært ansett å ha underordnet betydning for formålet med vernet. Planlagt bygningsmasse for hytte, uthus og wc vil ha så lite arealutvidelse i forhold til dagens bygninger, at de ikke vil berøre eller endre areal som i dag ikke er preget av lang tids bruk av Nåvasshytta.

Redegjørelsen fra Snåsa fjellstyre utdyper bakgrunnen for at det er hensiktsmessig å rive eksisterende hytte og erstatte den med en ny hytte. Arbeidsutvalget erkjenner at dette er kunnskap

som ikke ligger i den opprinnelige søknaden oversendt av Snåsa kommune den 29. oktober 2021, og at denne kunnskapen skulle vært innhentet før nasjonalparkstyret behandlet søknaden den 26. november 2021 og tatt inn i saksfremlegget. Nåvasshytta ligger relativt lavt i terrenget ved Nåvatnet, omkranset av gran- og bjørketrær. På samme måte som dagens hytte vil ikke den nye hytta få silhuettvirkning eller bli spesielt eksponert fra områdene rundt. Den nye hytta med uthus vil derfor ikke påvirke landskapets art eller karakter nevneverdig. Eventuell refleksjon fra glass kan enkelt dempes med avbøtende tiltak på hytta.

Blåfjella/Skjækerfjella-Lierne nasjonalparkstyre har behandlet flere søknader om å rive eksisterende utleiehytter med uthus i Blåfjella-Skjækerfjella nasjonalpark der restaurering ikke er hensiktsmessig, og erstatte disse med ei ny utleiehytte og nytt uthus. Forvaltningspraksisen har vært at det gis tillatelse til dette i de tilfellene det dreier seg om rene utleiehytter som er tilgjengelig for allmennheten, med hjemmel i enten verneforskriftens § 3, punkt 1.3d *ombygging og mindre utvidelse av bygninger* eller naturmangfoldlovens § 48. Blant annet har det i november 2016 blitt gitt tillatelse med hjemmel i verneforskriftens § 3, punkt 1.3d til dette for Snåsa fjellstyre sin utleiehytte i Ryplia, samt september 2019 for Værdalsbrukets utleiehytte i Storbekkdalen med hjemmel i naturmangfoldlovens § 48. Begge disse utleiehyttene ligger i Blåfjella-Skjækerfjella nasjonalpark.

De andre utleiehyttene Værdalsbruket har innenfor nasjonalparken har blitt revet og erstattet med nye utleiehytter. Dette gjelder Lakavassbu (tillatelse gitt i 2014 med hjemmel i verneforskriftens § 3, punkt 1.3d), Ørtugtjønna (tillatelse gitt av Fylkesmannen i Nord-Trøndelag i 2009 med hjemmel i naturmangfoldlovens § 48) og nytt uthus ved Dyrhaugstu (tillatelse gitt februar 2015 med hjemmel i verneforskriftens § 3, punkt 1.3d). Sistnevnte vedtak ble opprettholdt av Miljødirektoratet i forbindelse med klagebehandling i brev datert 3. november 2015, men direktoratet påpekte feil hjemmel i nasjonalparkstyrets vedtak. Direktoratet endret hjemmelen for vedtaket til naturmangfoldlovens § 48 *dispensasjon fra vernevedtak*.

Som supplement til saksfremlegget kan det opplyses at det ikke foreligger opplysninger eller kartfestet informasjon på temakart som omhandler arter, naturmiljø, naturtyper og biologisk mangfold som tilsier at søknaden kan komme i konflikt med slike interesser, verken direkte eller i umiddelbar nærhet. Det er registret forekomst av svartand og fiskemåke i Nåvatnet og granmeis ved Nåvatnet, alle tre kategorisert som sårbar (V) i den norske rødlisten fra 2021. Fagerlia øst for Nåvasshytta er registrert som viktig leveområde for lirype. Andre arter av stor og svært stor forvaltningsinteresse er ikke registrert i umiddelbar nærheten av Nåvasshytta. Dette er nok arter som har benyttet Nåvatnet og områdene rundt Nåvasshytta også i perioden fra dagens Nåvasshytta ble oppført i 1971 og frem til i dag. Riving av dagens hytte og uthus for oppføring av ny hytte og nytt uthus vil derfor ikke ha nevneverdig negativ påvirkning på de nevnte artene. Årsaken til dette er at det har vært utleiehytte der i 50 år, og oppføring av ny utleiehytte vil medføre økt forstyrrelser ut over forstyrrelsene i anleggsperioden. Anleggsperioden bør legges utenom hekke- og yngletiden.

Med bakgrunn i tilgjengelig vitenskapelig – og erfaringsbasert informasjon er det konkludert med at det finnes tilstrekkelig kunnskap for å si at omsøkte tiltak ikke vil ha vesentlig innvirkning på, eller være en risiko for alvorlig eller irreversibel skade på naturmiljøet, naturmangfoldet og økosystem. Det pekes på at omsøkte tiltak ikke vil medføre noe økt belastning på området enn det har vært i «nyere» tid knyttet til jakt, fangst og fiske, selv om utleiefrekvensen vil kunne komme til å øke noe med ny utleiehytte. Oppføring av det ny utleiehytte og nytt uthuset skal skje på samme tomt som tidligere. Med bakgrunn i redegjørelsen fra Snåsa fjellstyre og det nevnt ovenfor vil ikke den nye hytta med uthus påvirke landskapets art eller karakter nevneverdig. Tiltaket vil derfor ikke være i strid med verneformålet, og vil ikke påvirke verneverdiene negativt verken på kort eller lang sikt. Etter arbeidsutvalgets vurdering er det derfor grunnlag for å behandle søknaden etter naturmangfoldlovens § 48 *dispensasjon fra vernevedtak*.



Dagens Nåvasshytta bygd i 1971.

- **NP-2021-57 – oppføring av sikringsbu ved Nåvasshytta – Snåsa fjellstyre**

**Blåfjella/Skjækerfjella-Lierne nasjonalparkstyre fattet den 26. november 2021 følgende vedtak i sak NP-2021-57 (se vedlegg 6 og 7):**

Med hjemmel i naturmangfoldlovens § 48, jf. § 4 i verneforskriften for Skjækra landskapsvernområde fastsatt ved kongelig resolusjon av 17. desember 2004, har nasjonalparkstyret fattet følgende vedtak:

- Med hjemmel i naturmangfoldlovens § 48 gis Snåsa fjellstyre tillatelse til oppføring av ny sikringsbu på maksimum 12,1 m<sup>2</sup> ved hytte Åsvatnet 1 Nåvasshytta med Gnr/Bnr/Fnr 80/1/32 i Snåsa kommune.
  - Sikringsbua på 12,1 m<sup>2</sup> skal være i tråd med vedlagte byggetegninger (se fig. 1).
  - Målene av hytta er utvendig svill/utvendig reisverk.
  - Bygningsavfall som ikke kan benyttes til ved skal fraktes ut av landskapsvernområde og leveres på godkjent avfallsdeponi.
- Sikringsbua skal plasseres i terrenget som vist i vedlagt situasjonsplan (se fig. 3).
- Når sikringsbua er ferdig oppført, skal det sendes inn minimum tre bilder fra tre forskjellige vinkler av bygningen til nasjonalparkstyret.
- Søker må påberegne seg at det vil bli gjennomført tilsyn for å kontrollere at vilkårene i dispensasjonen er fulgt
- **Tiltaket skal godkjennes/vurderes av Snåsa kommune i forhold til plan- og bygningslov. Kopi av den skriftlige godkjenningen/vurderingen skal sendes Blåfjella-Skjækerfjella-Lierne nasjonalparkstyre.**



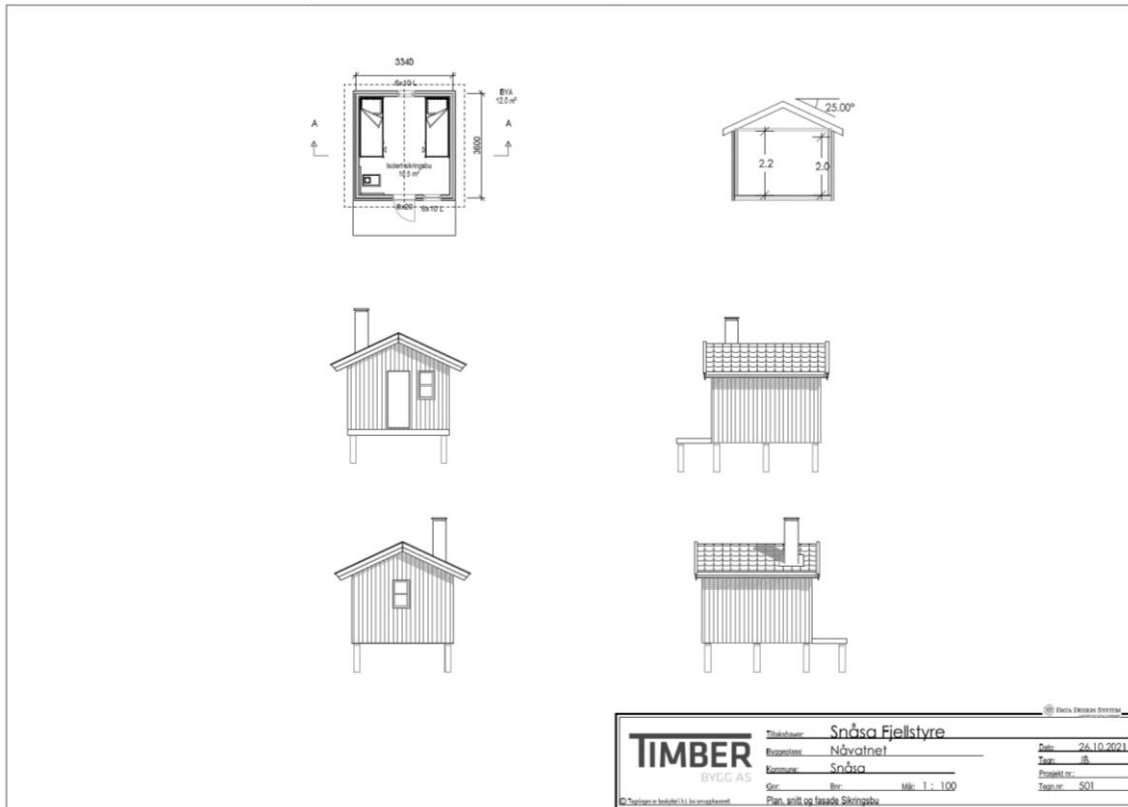


Fig. 1: Tegninger av ny sikringsbu ved hytte Nåvasshytta Åsvatnet 1 i Snåsa kommune



Fig. 2: Situasjonsplan som viser plassering av hytte og uthus som skal rives og plassering av ny hytte og nytt uthus i forhold til dagens – Nåvasshytta Åsvatnet 1 i Snåsa kommune.




Fig. 3: Situasjonsplan som viser plassering av sikringsbu i forhold til eksisterende hytte og uthus – Nåvasshytta Åsvatnet 1 i Snåsa kommune.

### Forholdet til oppføring av sikringsbu

Arbeidsutvalget viser til sine kommentarer til sak NP-2021-56, som også er gjeldene i forhold til saken om sikringsbu, samt redegjørelse fra Snåsa fjellstyre datert 14. januar 2022 (se vedlegg 10). Kommentarene her er spesifikt knyttet til sak NP-2021-57.

Når det gjelder oppføring av sikringsbu, er fjellstyrets oppfatning at dette må vurderes etter nml. § 48 andre alternativ når sikkerhetshensyn gjør det nødvendig. Oppføring av sikringsbu er nødvendig for at fjellstyre skal kunne fortsette utleie av Nåvasshytta vinterstid. Ved eventuelt brann er det avgjørende for å berge liv og helse at man kan søke tilflukt i sikringsbu i umiddelbar nærhet. Selv om oppføring av sikringsbu vil representere et nytt bygg i landskapsvernområdet, må det legges vekt på hvor bygget blir stående. Det vil ikke bli et nytt teknisk inngrep i et uberørt område. Bygget vil bli stående på en bebygd tomt, og i tilknytning de øvrige bygningene. Også sikringsbua blir plassert innenfor det arealet som allerede er påvirket av bruken av Nåvasshytta siden 1970-tallet. En kan derfor heller ikke se at dette tiltaket vil påvirke verneverdiene nevneverdig. Arbeidsutvalget støtter Snåsa fjellstyre sin vurdering av saken.

Etter arbeidsutvalgets vurdering er det derfor grunnlag for å behandle søknaden etter naturmangfoldlovens § 48 *dispensasjon fra vernevedtak*, andre alternativ når sikkerhetshensyn gjør det nødvendig.

### Forvalters tilrådning (tilbakemelding til Miljødirektoratet)

Arbeidsutvalget for Blåfjella/Skjækerfjella-Lierne nasjonalparkstyre viser til Miljødirektoratets brev datert 16. desember 2021 med varsel om mulig omgjøring av følgende vedtak fattet av nasjonalparkstyret den 26. november 2021:

- NP-2021-53 – utvidelse av hytte og plattung – Skjækervatnet 4 – Lise og Petter Dyrstad
- NP-2021-56 – riving og oppføring av ny Nåvasshytte – Snåsa fjellstyre

- NP-2021-57 – oppføring av sikringsbu ved Nåvasshytta – Snåsa fjellstyre

Miljødirektoratet ber om at sakens dokumenter og kommentarer til varselet sendes direktoratet innen 15. februar 2022. I samråd med nasjonalparkstyrets leder ble saken lagt frem ovenfor arbeidsutvalget (AU) under et Teams-møte i AU mandag den 7. februar 2022. Arbeidsutvalget har følgende kommentarer til de forskjellige vedtakene:

- **NP-2021-53 – utvidelse av hytte og platting – Skjækervatnet 4 – Lise og Petter Dyrstad**

**Blåfjella/Skjækerfjella-Lierne nasjonalparkstyre fattet den 26. november 2021 følgende vedtak i sak NP-2021-53 (se vedlegg 2 og 3):**

Med hjemmel i verneforskriften for Skjækra/Skæhkerenjohke landskapsvernområde, fastsatt ved kongelig resolusjon av 17. desember 2004, har nasjonalparkstyret fattet følgende vedtak:

- Med hjemmel i verneforskriftens § 3, punkt 1.3a gis Lise og Petter Dyrstad tillatelse til utvidelse av hytte, Skjækervatnet 4 Gnr/Bnr/Fnr 157/2/16 i Steinkjer kommune.
- Utvidelsen gjelder endring av svalgang til stue, jf. fig 1 og 2. Utvidelsen endrer ikke hyttas bebygde areal (BYA) som er på 50 m<sup>2</sup> (BYA). Bebygd areal (BYA) måles utvendig kledning.
- Med hjemmel i verneforskriftens § 3, punkt 1.3a gis Lise og Petter Dyrstad tillatelse til å utvide platting ved hytte, Skjækervatnet 4 Gnr/Bnr/Fnr 157/2/16 i Steinkjer kommune. Ny platting bygges i tilknytning til eksisterende platting og har et areal på 12 m<sup>2</sup>, jf. fig. 1 og 2.
- Ny platting og eksisterende platting vil etter dette bli på 26,6 m<sup>2</sup>.

Andre vilkår:

- Før oppstart må tiltaket godkjennes av Steinkjer kommune i forhold til plan- og bygningslov og kommunale retningslinjer. Skriftlig kopi av kommunens vedtak skal sendes Blåfjella/Skjækerfjella-Lierne nasjonalparkstyre.
- Tiltakshaver må dokumentere ferdigstilling ved å legge fram minst tre gode bilder, digitalt, fra forskjellige vinkler, med det utførte arbeidet. Bildene skal sendes til:  
Blåfjella/Skjækerfjella-Lierne nasjonalparkstyre  
Postboks 2600  
7734 Steinkjer

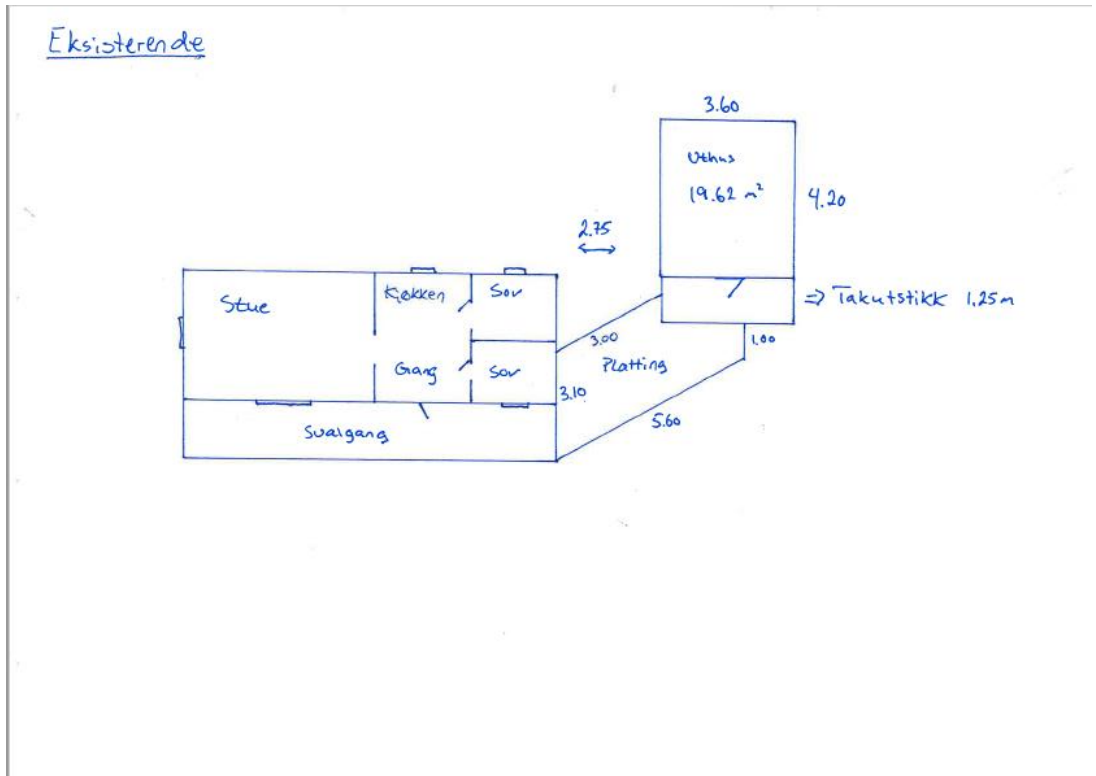


Fig. 1: Tegning over eksisterende hytte, uthus og platting – Skjækervatnet 4 – Gnr/Bnr/Fnr 157/2/16 i Steinkjer kommune

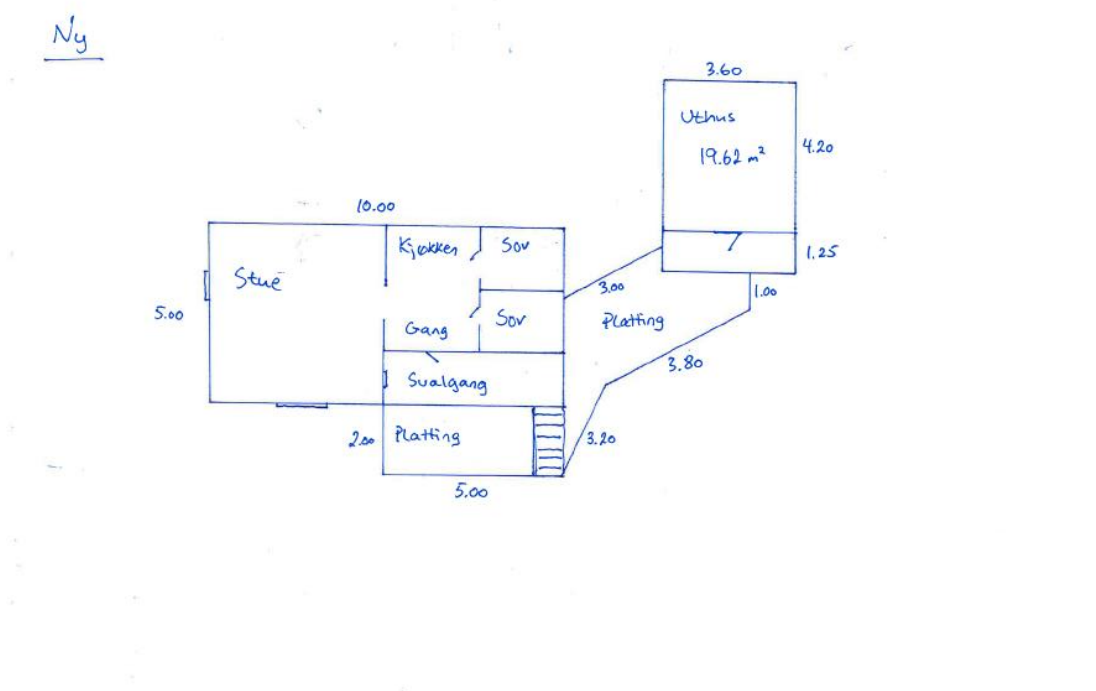


Fig. 2: Kart som viser planlagt utvidelse av hytta og platting – Skjækervatnet 4 – Gnr/Bnr/Fnr 157/2/16 i Steinkjer kommune.

Arbeidsutvalget tolker varselet fra Miljødirektoratet om mulig omgjøring av vedtak i denne saken til spesifikt å omhandle kulepunkt tre som omhandler utvidelse av eksisterende platting:



- Med hjemmel i verneforskriftens § 3, punkt 1.3a gis Lise og Petter Dyrstad tillatelse til å utvide platting ved hytte, Skjækervatnet 4 Gnr/Bnr/Fnr 157/2/16 i Steinkjer kommune. Ny platting bygges i tilknytning til eksisterende platting og har et areal på 12 m<sup>2</sup>, jf. fig. 1 og 2.

I varselet om mulig omgjøring påpekes det at nasjonalparkstyret har gitt Lise og Petter Dyrstad tillatelse til oppføring og utvidelse av platting med hjemmel i verneforskriften § 3 pkt. 1.3 bokstav a. Denne bestemmelsen åpner for at forvaltningsmyndigheten kan gi tillatelse til utvidelser og ombygging av eksisterende bygninger, og kan ikke benyttes for å gi tillatelse til utvidelse av plattinger. Verneforskriften har ingen spesifisert dispensasjonsbestemmelse som åpner for å kunne gi tillatelse til plattinger, og søknaden må derfor vurderes etter den generelle dispensasjonsbestemmelsen i naturmangfoldloven § 48, første ledd.

Arbeidsutvalget tar til etterretning at nasjonalparkstyret, under behandling av sak NP-2021-53 den 26. november 2021, har benyttet feil hjemmel for vedtaket om utvidelse av platting ved hytte, Skjækervatnet 4 Gnr/Bnr/Fnr 157/2/16 i Steinkjer kommune. Den delen av søknaden som omhandlet utvidelse av platting skulle vært vurdert etter naturmangfoldlovens § 48 *dispensasjon fra vernevedtak*, første ledd.

- **NP-2021-56 – riving og oppføring av ny Nåvasshytte – Snåsa fjellstyre**

**Blåfjella/Skjækerfjella-Lierne nasjonalparkstyre fattet den 26. november 2021 følgende vedtak i sak NP-2021-56 (se vedlegg 4 og 5):**

Med hjemmel i naturmangfoldlovens § 48, jf. verneforskriftens § 4 og i verneforskriften for Skjækra landskapsvernområde fastsatt ved kongelig resolusjon av 17. desember 2004, har nasjonalparkstyret fattet følgende vedtak:

- Med hjemmel i verneforskriftens § 3, punkt 1.3 bokstav d **gis Snåsa fjellstyre tillatelse** til å rive hytte og uthus ved Åsvatnet 1 Nåvasshytta med Gnr/Bnr/Fnr 80/1/32 i Snåsa kommune.
  - Rivningsavfall som ikke kan benyttes til ved skal fraktes ut av landskapsvernområde og leveres på godkjent avfallsdeponi.
- Med hjemmel i naturmangfoldlovens § 48 gis Snåsa fjellstyre tillatelse til oppføring av ny hytte på maksimum 66,8 m<sup>2</sup> ved hytte Åsvatnet 1 Nåvasshytta med Gnr/Bnr/Fnr 80/1/32 i Snåsa kommune.
  - Hytta på 66,8 m<sup>2</sup> skal være i tråd med vedlagte byggetegninger (se fig. 2).
  - Målene av hytta er utvendig svill/utvendig reisverk.
  - Bygningsavfall som ikke kan benyttes til ved skal fraktes ut av landskapsvernområde og leveres på godkjent avfallsdeponi.
- Med hjemmel i naturmangfoldlovens § 48 gis Snåsa fjellstyre tillatelse til oppføring av nytt uthus på maksimum 13,2 m<sup>2</sup> ved hytte Åsvatnet 1 Nåvasshytta med Gnr/Bnr/Fnr 80/1/32 i Snåsa kommune.
  - Uthuset på 13,2 m<sup>2</sup> skal være i tråd med vedlagte byggetegninger (se fig. 3).
  - Målene av uthuset er utvendig svill/utvendig reisverk.
  - Bygningsavfall som ikke kan benyttes til ved skal fraktes ut av landskapsvernområde og leveres på godkjent avfallsdeponi.
- Med hjemmel i verneforskriftens § 3, punkt 1.3 bokstav a **gis Snåsa fjellstyre tillatelse** til oppføring av platting i tilknytning til hytte Åsvatnet 1 Nåvasshytta med Gnr/Bnr/Fnr 80/1/32 i Snåsa kommune.
  - Plattingens størrelse er på til sammen 50,0 m<sup>2</sup>, og utformingen av plattingen skal være i henhold til fig. 2 og 4.
  - Areal av platting måles som det faktiske arealet plattingen dekker (ytterkant av platting).

- Bygningsavfall som ikke kan benyttes til ved skal fraktes ut av landskapsvernområde og leveres på godkjent avfallsdeponi.
- Bygningene skal plasseres i terrenget som vist i vedlagt situasjonsplan (se fig. 1).
- Når bygningene og plattformen er ferdig oppført, skal det sendes inn minimum tre bilder fra tre forskjellige vinkler av bygningene og plattformen til nasjonalparkstyret.
- Søker må påberegne seg at det vil bli gjennomført tilsyn for å kontrollere at vilkårene i dispensasjonen er fulgt
- **Tiltaket skal godkjennes/vurderes av Snåsa kommune i forhold til plan- og bygningslov. Kopi av den skriftlige godkjenningen/vurderingen skal sendes Blåfjella-Skjækerfjella-Lierne nasjonalparkstyre.**



Fig. 1: Situasjonsplan som viser plassering av hytte og uthus som skal rives og plassering av ny hytte og nytt uthus i forhold til dagens – Nåvasshytta Åsvatnet 1 i Snåsa kommune.

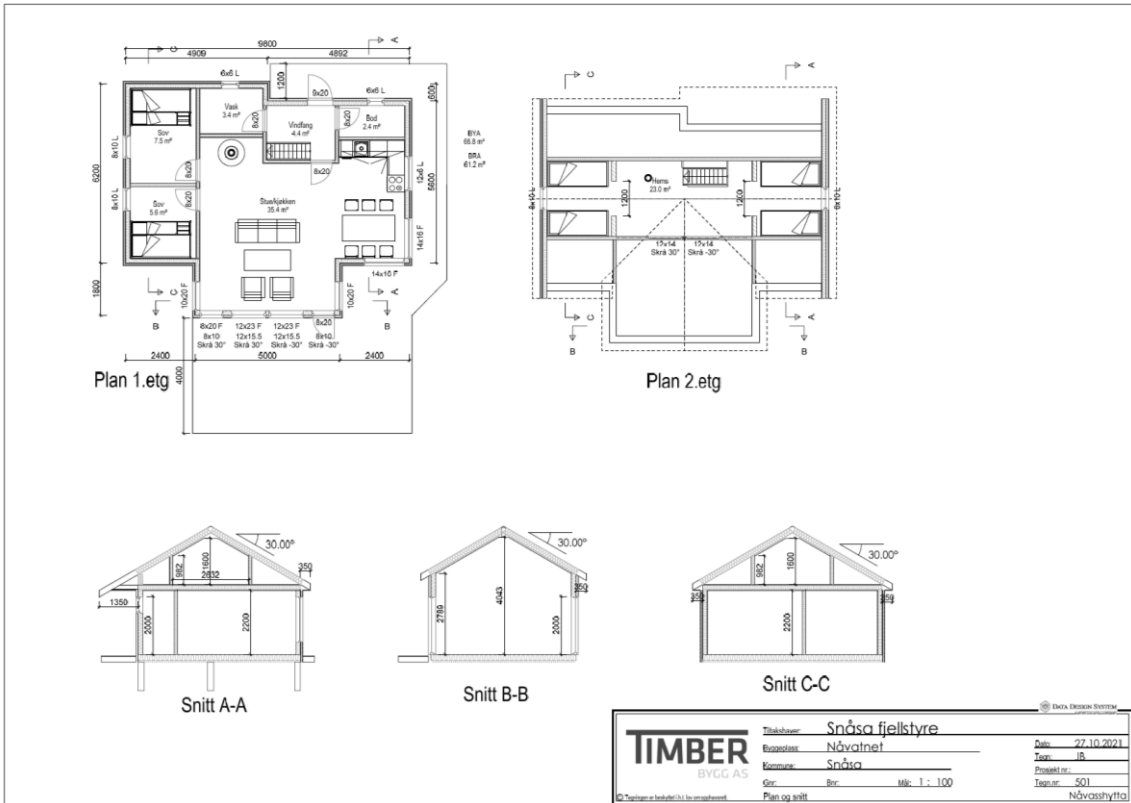


Fig. 2: Tegninger av ny hytte Nåvasshytta Åsvatnet 1 i Snåsa kommune

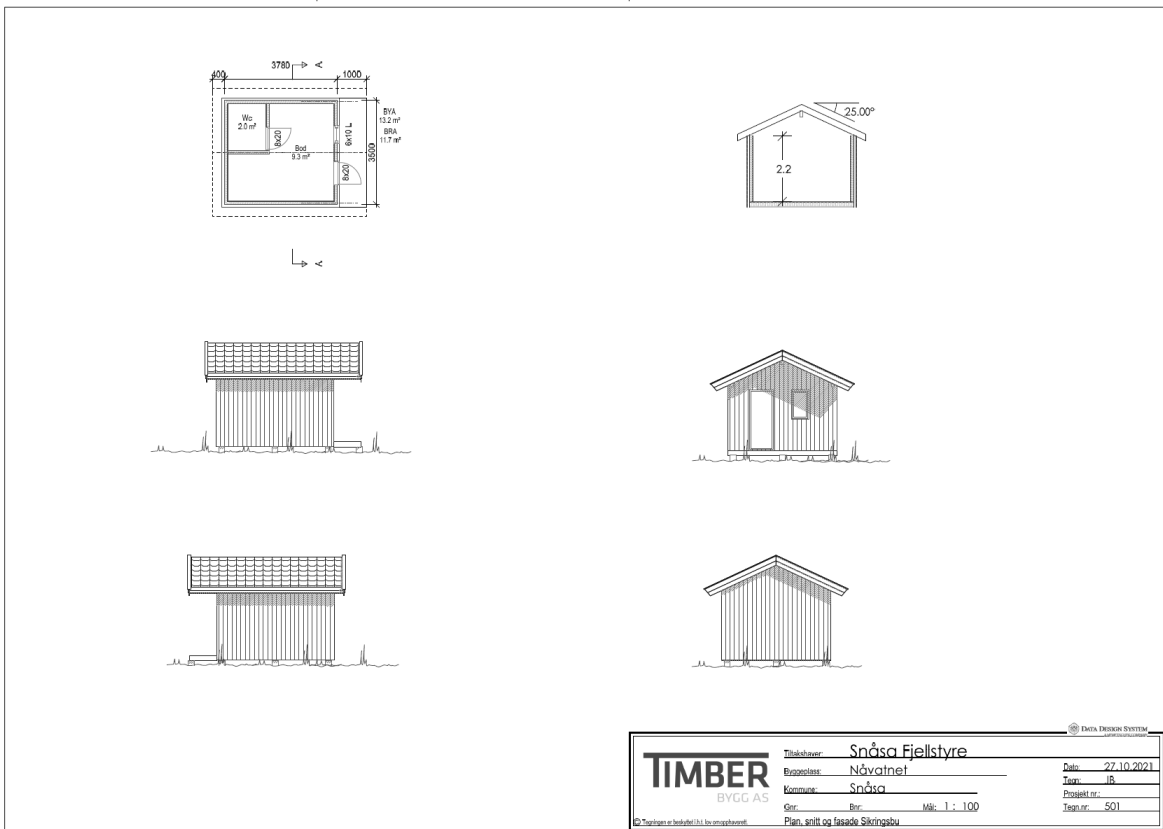


Fig. 3: Tegninger av ny hytte Nåvasshytta Åsvatnet 1 i Snåsa kommune



Fig. 4: Perspektivtegning som viser plattingen rundt ny hytte Nåvasshytta Åsvatnet 1 i Snåsa kommune

### **Forholdet til platting**

I varselet om mulig omgjøring påpekes det at nasjonalparkstyret har gitt Snåsa fjellstyre tillatelse til oppføring av platting med hjemmel i verneforskriften § 3 pkt. 1.3 bokstav a. Denne bestemmelsen åpner for at forvaltningsmyndigheten kan gi tillatelse til utvidelser og ombygging av eksisterende bygninger, og kan ikke benyttes for å gi tillatelse til oppføring av plattinger. Verneforskriften har ingen spesifisert dispensasjonsbestemmelse som åpner for å kunne gi tillatelse til plattinger, og søknaden må derfor vurderes etter den generelle dispensasjonsbestemmelsen i naturmangfoldloven § 48, første ledd.

Arbeidsutvalget tar til etterretning at nasjonalparkstyret, under behandling av sak NP-2021-56 den 26. november 2021, har benyttet feil hjemmel for vedtaket om oppføring av platting ved ny Nåvasshytte med Gnr/Bnr/Fnr 80/1/32 i Snåsa kommune. Den delen av søknaden som omhandlet oppføring av platting skulle vært vurdert etter naturmangfoldlovens § 48 *dispensasjon fra vernevedtak*, første ledd.

### **Forholdet til riving av hytte og uthus og oppføring av ny hytte og nytt uthus**

Arbeidsutvalget viser til redegjørelse fra Snåsa fjellstyre datert 14. januar 2022 (se vedlegg 10). Fjellstyret viser til at Nåvasshytta ble bygd i 1971, og har siden starten vært den mest brukte hytta til Snåsa fjellstyre. Hytta og nærområdet rundt hytta og naustet hadde vært i bruk i over 30 år når vernet kom. I løpet av disse 30 årene hadde nærområdet rundt hytta formet seg etter bruken. Det var etablert stier mellom hytta og de andre bygningene, til vannet/båten, terrenget rundt hytta hadde endret seg på grunn av slitasje, næringstilførsel kom til med avføring/urin fra mennesker og hunder, mikroklimaet på tomte endret seg med redusert/endret vindbelastning og gunstigere temperaturer, og oppslag av kjerr, geitrams og andre næringskrevende arter kom. Alt dette er naturlig og uunngåelig i nærområdet til ei hytte i fjellet. Alt dette ble også innlemmet i verneområdet, og må ha vært ansett å ha underordnet betydning for formålet med vernet. Planlagt bygningsmasse for hytte, uthus og wc vil ha så lite arealutvidelse i forhold til dagens bygninger, at de ikke vil berøre eller endre areal som i dag ikke er preget av lang tids bruk av Nåvasshytta.

Redegjørelsen fra Snåsa fjellstyre utdyper bakgrunnen for at det er hensiktsmessig å rive eksisterende hytte og erstatte den med en ny hytte. Arbeidsutvalget erkjenner at dette er kunnskap

som ikke ligger i den opprinnelige søknaden oversendt av Snåsa kommune den 29. oktober 2021, og at denne kunnskapen skulle vært innhentet før nasjonalparkstyret behandlet søknaden den 26. november 2021 og tatt inn i saksfremlegget. Nåvasshytta ligger relativt lavt i terrenget ved Nåvatnet, omkranset av gran- og bjørketrær. På samme måte som dagens hytte vil ikke den nye hytta få silhuettvirkning eller bli spesielt eksponert fra områdene rundt. Den nye hytta med uthus vil derfor ikke påvirke landskapets art eller karakter nevneverdig. Eventuell refleksjon fra glass kan enkelt dempes med avbøtende tiltak på hytta.

Blåfjella/Skjækerfjella-Lierne nasjonalparkstyre har behandlet flere søknader om å rive eksisterende utleiehytter med uthus i Blåfjella-Skjækerfjella nasjonalpark der restaurering ikke er hensiktsmessig, og erstatte disse med ei ny utleiehytte og nytt uthus. Forvaltningspraksisen har vært at det gis tillatelse til dette i de tilfellene det dreier seg om rene utleiehytter som er tilgjengelig for allmennheten, med hjemmel i enten verneforskriftens § 3, punkt 1.3d *ombygging og mindre utvidelse av bygninger* eller naturmangfoldlovens § 48. Blant annet har det i november 2016 blitt gitt tillatelse med hjemmel i verneforskriftens § 3, punkt 1.3d til dette for Snåsa fjellstyre sin utleiehytte i Ryplia, samt september 2019 for Værdalsbrukets utleiehytte i Storbekkdalen med hjemmel i naturmangfoldlovens § 48. Begge disse utleiehyttene ligger i Blåfjella-Skjækerfjella nasjonalpark.

De andre utleiehyttene Værdalsbruket har innenfor nasjonalparken har blitt revet og erstattet med nye utleiehytter. Dette gjelder Lakavassbu (tillatelse gitt i 2014 med hjemmel i verneforskriftens § 3, punkt 1.3d), Ørtugtjønna (tillatelse gitt av Fylkesmannen i Nord-Trøndelag i 2009 med hjemmel i naturmangfoldlovens § 48) og nytt uthus ved Dyrhaugstu (tillatelse gitt februar 2015 med hjemmel i verneforskriftens § 3, punkt 1.3d). Sistnevnte vedtak ble opprettholdt av Miljødirektoratet i forbindelse med klagebehandling i brev datert 3. november 2015, men direktoratet påpekte feil hjemmel i nasjonalparkstyrets vedtak. Direktoratet endret hjemmelen for vedtaket til naturmangfoldlovens § 48 *dispensasjon fra vernevedtak*.

Som supplement til saksfremlegget kan det opplyses at det ikke foreligger opplysninger eller kartfestet informasjon på temakart som omhandler arter, naturmiljø, naturtyper og biologisk mangfold som tilsier at søknaden kan komme i konflikt med slike interesser, verken direkte eller i umiddelbar nærhet. Det er registret forekomst av svartand og fiskemåke i Nåvatnet og granmeis ved Nåvatnet, alle tre kategorisert som sårbar (V) i den norske rødlisten fra 2021. Fagerlia øst for Nåvasshytta er registrert som viktig leveområde for lirype. Andre arter av stor og svært stor forvaltningsinteresse er ikke registrert i umiddelbar nærheten av Nåvasshytta. Dette er nok arter som har benyttet Nåvatnet og områdene rundt Nåvasshytta også i perioden fra dagens Nåvasshytta ble oppført i 1971 og frem til i dag. Riving av dagens hytte og uthus for oppføring av ny hytte og nytt uthus vil derfor ikke ha nevneverdig negativ påvirkning på de nevnte artene. Årsaken til dette er at det har vært utleiehytte der i 50 år, og oppføring av ny utleiehytte vil medføre økt forstyrrelser ut over forstyrrelsene i anleggsperioden. Anleggsperioden bør legges utenom hekke- og yngletiden.

Med bakgrunn i tilgjengelig vitenskapelig – og erfaringsbasert informasjon er det konkludert med at det finnes tilstrekkelig kunnskap for å si at omsøkte tiltak ikke vil ha vesentlig innvirkning på, eller være en risiko for alvorlig eller irreversibel skade på naturmiljøet, naturmangfoldet og økosystem. Det pekes på at omsøkte tiltak ikke vil medføre noe økt belastning på området enn det har vært i «nyere» tid knyttet til jakt, fangst og fiske, selv om utleiefrekvensen vil kunne komme til å øke noe med ny utleiehytte. Oppføring av det ny utleiehytte og nytt uthuset skal skje på samme tomt som tidligere. Med bakgrunn i redegjørelsen fra Snåsa fjellstyre og det nevnt ovenfor vil ikke den nye hytta med uthus påvirke landskapets art eller karakter nevneverdig. Tiltaket vil derfor ikke være i strid med verneformålet, og vil ikke påvirke verneverdiene negativt verken på kort eller lang sikt. Etter arbeidsutvalgets vurdering er det derfor grunnlag for å behandle søknaden etter naturmangfoldlovens § 48 *dispensasjon fra vernevedtak*.





Dagens Nåvasshytta bygd i 1971.

- **NP-2021-57 – oppføring av sikringsbu ved Nåvasshytta – Snåsa fjellstyre**

**Blåfjella/Skjækerfjella-Lierne nasjonalparkstyre fattet den 26. november 2021 følgende vedtak i sak NP-2021-57 (se vedlegg 6 og 7):**

Med hjemmel i naturmangfoldlovens § 48, jf. § 4 i verneforskriften for Skjækra landskapsvernområde fastsatt ved kongelig resolusjon av 17. desember 2004, har nasjonalparkstyret fattet følgende vedtak:

- Med hjemmel i naturmangfoldlovens § 48 gis Snåsa fjellstyre tillatelse til oppføring av ny sikringsbu på maksimum 12,1 m<sup>2</sup> ved hytte Åsvatnet 1 Nåvasshytta med Gnr/Bnr/Fnr 80/1/32 i Snåsa kommune.
  - Sikringsbua på 12,1 m<sup>2</sup> skal være i tråd med vedlagte byggetegninger (se fig. 1).
  - Målene av hytta er utvendig svill/utvendig reisverk.
  - Bygningsavfall som ikke kan benyttes til ved skal fraktes ut av landskapsvernområde og leveres på godkjent avfallsdeponi.
- Sikringsbua skal plasseres i terrenget som vist i vedlagt situasjonsplan (se fig. 3).
- Når sikringsbua er ferdig oppført, skal det sendes inn minimum tre bilder fra tre forskjellige vinkler av bygningen til nasjonalparkstyret.
- Søker må påbergne seg at det vil bli gjennomført tilsyn for å kontrollere at vilkårene i dispensasjonen er fulgt
- **Tiltaket skal godkjennes/vurderes av Snåsa kommune i forhold til plan- og bygningslov. Kopi av den skriftlige godkjenningen/vurderingen skal sendes Blåfjella-Skjækerfjella-Lierne nasjonalparkstyre.**

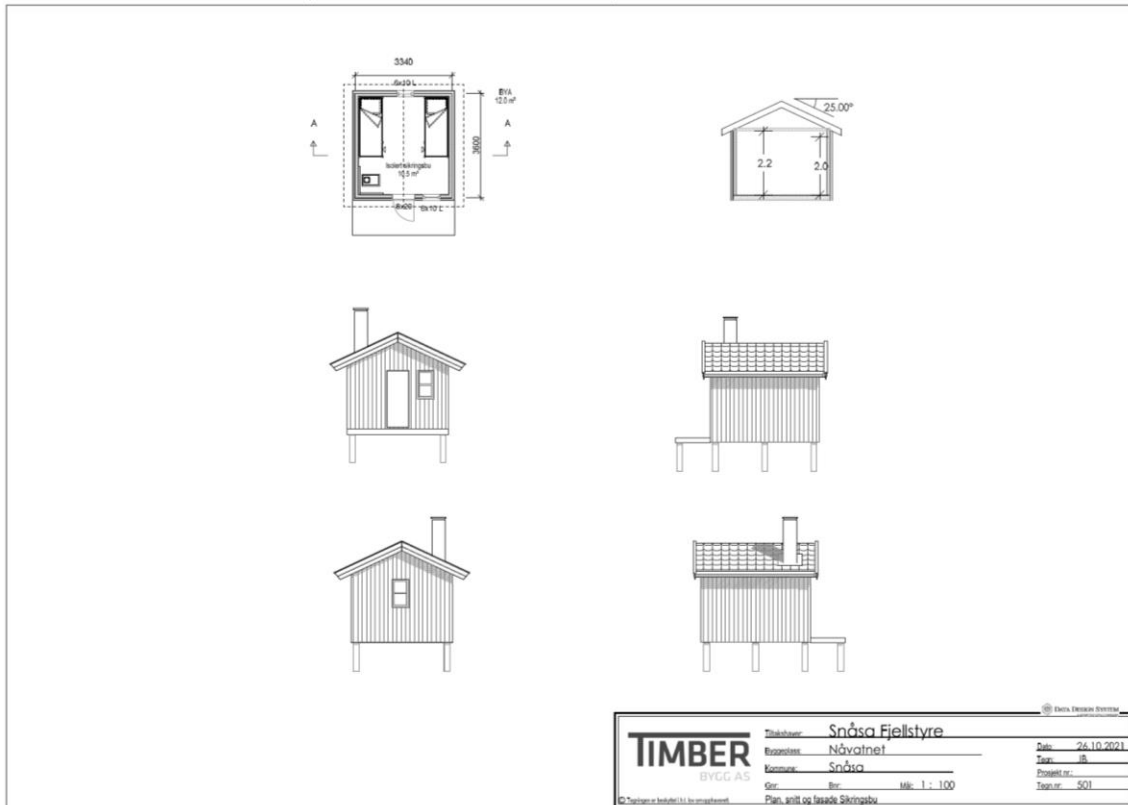


Fig. 1: Tegninger av ny sikringsbu ved hytte Nåvasshytta Åsvatnet 1 i Snåsa kommune



Fig. 2: Situasjonsplan som viser plassering av hytte og uthus som skal rives og plassering av ny hytte og nytt uthus i forhold til dagens – Nåvasshytta Åsvatnet 1 i Snåsa kommune.




Fig. 3: Situasjonsplan som viser plassering av sikringsbu i forhold til eksisterende hytte og uthus – Nåvasshytta Åsvatnet 1 i Snåsa kommune.

### Forholdet til oppføring av sikringsbu

Arbeidsutvalget viser til sine kommentarer til sak NP-2021-56, som også er gjeldene i forhold til saken om sikringsbu, samt redegjørelse fra Snåsa fjellstyre datert 14. januar 2022 (se vedlegg 10). Kommentarene her er spesifikt knyttet til sak NP-2021-57.

Når det gjelder oppføring av sikringsbu, er fjellstyrets oppfatning at dette må vurderes etter nml. § 48 andre alternativ når sikkerhetshensyn gjør det nødvendig. Oppføring av sikringsbu er nødvendig for at fjellstyre skal kunne fortsette utleie av Nåvasshytta vinterstid. Ved eventuelt brann er det avgjørende for å berge liv og helse at man kan søke tilflukt i sikringsbu i umiddelbar nærhet. Selv om oppføring av sikringsbu vil representere et nytt bygg i landskapsvernområdet, må det legges vekt på hvor bygget blir stående. Det vil ikke bli et nytt teknisk inngrep i et uberørt område. Bygget vil bli stående på en bebygd tomt, og i tilknytning de øvrige bygningene. Også sikringsbua blir plassert innenfor det arealet som allerede er påvirket av bruken av Nåvasshytta siden 1970-tallet. En kan derfor heller ikke se at dette tiltaket vil påvirke verneverdiene nevneverdig. Arbeidsutvalget støtter Snåsa fjellstyre sin vurdering av saken.

Etter arbeidsutvalgets vurdering er det derfor grunnlag for å behandle søknaden etter naturmangfoldlovens § 48 *dispensasjon fra vernevedtak*, andre alternativ når sikkerhetshensyn gjør det nødvendig.



Utvalg	Utvalgssak	Møtedato
Arbeidsutvalget for Blåfjella/Skjækerfjella-Lierne nasjonalparkstyre	03/2022	07.02.2022

### AU-2022-03 Saksframlegg

Gjennomgang av tildelingene til drift av nasjonalparkstyret og tiltaksmidlene

#### Dokumenter i saken:

1. AU-2022-03 vedlegg 1 - svar på behovsinnmelding - drift av styret - Mdir
2. AU-2022-03 vedlegg 2 - svar på søknad om tiltaksmidler - post 1420.31 - Mdir

#### Bakgrunn

Blåfjella/Skjækerfjella-Lierne nasjonalparkstyre har fått tildelt kr 645 000,- til drift av styret (vedlegg 1) og kr 800 000,- i tiltaksmidler, samt at lokalt SNO har fått tildelt kr 95 000,- til tiltak som administreres av lokalt SNO (se vedlegg 2).

Fungerende nasjonalparkforvalter tar en gjennomgang av tildelingene. Fordeling av tiltaksmidlene ned på de enkelte innmeldte tiltakene, samt bruken av midler til drift av styret, gjøres av nasjonalparkstyre under møte den 23. mars 2022. Imidlertid foreslår fungerende nasjonalparkforvalter ovenfor arbeidsutvalget at de to tiltakene som var høyest prioritert allerede nå får klarsignal for å igangsette tiltaket. Dette gjelder (i) ny bru over Tjallbekken og (ii) ferdigstillelse av klopp/kavellegging av Heggjøstien.

#### Behandling i møte

Fungerende nasjonalparkforvalter foreslo å endre kulepunkt 3 i forvalters tilrådning fra:

- *Resterende tildeling over post 1420.31 tiltak i verneområder på kr 630 000,- fordeles av nasjonalparkstyret under sitt møte den 23. mars 2022*  
Til:
- *Resterende tildeling over post 1420.31 tiltak i verneområder på kr 630 000,- fordeles av nasjonalparkstyret under ekstraordinært møte i månedsskifte februar/mars, fortrinnsvis som e-post-møte*

#### Votering

- Forvalters endrede tilrådning – 2 stemmer
- Forvalters opprinnelige tilrådning – 0 stemmer

#### Vedtak:

- Fjellstyrene i Lierne tildeles kr 90 000,- til ferdigstillelse av ny bru over Tjallbekken
- Statskog/Snåsa fjellstyre tildeles kr 80 000,- til ferdigstillelse av klopp/kavellegging av Heggjøstien
- Resterende tildeling over post 1420.31 *tiltak i verneområder* på kr 630 000,- fordeles av nasjonalparkstyret under ekstraordinært møte i månedsskifte februar/mars, fortrinnsvis som e-post-møte
- Bruken av tildelingen over post 1420.21 *drift av styret* på kr 645 000,- bestemmes av nasjonalparkstyret under sitt møte den 23. mars 2022

#### Forvalters tilrådning:

- Fjellstyrene i Lierne tildeles kr 90 000,- til ferdigstillelse av ny bru over Tjallbekken

- Statskog/Snåsa fjellstyre tildeles kr 80 000,- til ferdigstillelse av klopp/kavellegging av Heggstien
- Resterende tildeling over post 1420.31 *tiltak i verneområder* på kr 630 000,- fordeles av nasjonalparkstyret under sitt møte den 23. mars 2022
- Bruken av tildelingen over post 1420.21 *drift av styret* på kr 645 000,- bestemmes av nasjonalparkstyret under sitt møte den 23. mars 2022

Utvalg	Utvalgssak	Møtedato
Arbeidsutvalget for Blåfjella/Skjækerfjella-Lierne nasjonalparkstyre	04/2022	07.02.2022

#### **AU-2022-04 Saksframlegg**

Eventuelt

Styreleder og fungerende nasjonalparkforvalter orienterte om følgende:

- Det vil bli lyst ut et engasjement/vikarstilling som nasjonalparkforvalter, noe som vil utgjøre en ekstra forvalterstilling ut 2022. Miljødirektoratet finansierer stillingen, som er spesielt knyttet opp mot arbeidet med revidering av forvaltningsplanene.
- Det ble orientert om tilbakemeldingen fra Klima- og miljødepartementet sin tilbakemelding på vår anmodning om at det settes av midler til ekstra forvalterstilling.
- Det ble orientert om de to siste klageavgjørelsene fra Miljødirektoratet:
  - Vedtak i klagesak om avslag på søknad om oppføring av samleleve ved Skjækerdalssetra - Skjækra LVO
  - Vedtak i klagesak om utvidelse av uthus ved Skjækervatnet 11 i Skjækra LVO