

Møteinnkalling

Utvalg: Blåfjella/Skjækerfjella-Lierne nasjonalparkstyre
Møtested: Heia Gjestegård, Grong kommune
Dato: 1. juni 2022 kl. 10:00 – 13:00

Saksliste

Utvalgssaksnr.	Innhold	Arkivsaksnr.
ST 18/2022	Godkjenning av innkallelse, saksliste og protokoll fra møte 23. mars 2022	2022/1407
ST 19/2022	Referatsaker – 18.03.2022 – 20.05.2022	2022/1407
ST 20/2022	Rapport - administrative vedtak 18.03.2022 – 20.05.2022	2022/1407
ST 21/2022	Blåfjella-Skjækerfjella nasjonalpark – klage på vedtak ADM-2022-17 - bruk av snøscooter i formidlingsoppgaver	2022/2783
ST 22/2022	Skjækra landskapsvernområde – klage på vedtak i sak NP-2022-07 - avslag på søknad om godkjenning av platting med ildsted ved hytte Skjækervatnet 23 – Marit og Gunnar Børø Sund	2020/13819
ST 23/2022	Skjækra landskapsvernområde – klage på vedtak i sak NP-2022-08 - delvis godkjenning av platting og hundegård ved hytte Skjellivatnet 10 – Jan Erik Wettre	2020/14779
ST 24/2022	Blåfjella/Skjækerfjella nasjonalpark – søknad om sommermerking av tursti mellom fjellgårdene i Snåsa – Nord-Trøndelag turistforening	2022/1367
ST 25/2022	Blåfjella-Skjækerfjella nasjonalpark – SNO tilsyn i byggesaker - Værdalsbruket sine utleiehytter	2020/672
ST 26/2022	Blåfjella/Skjækerfjella nasjonalpark og Lierne nasjonalpark – brosjyre om nasjonalparkene med kart – orientering om status for arbeidet v/Finn-Stephan Dybvik Lierne Nasjonalparksenter	2022/1407
ST 27/2022	Eventuelt	2022/1407

Utvalg	Utvalgssak	Møtedato
Blåfjella/Skjækerfjella-Lierne nasjonalparkstyre	18/2022	01.06.2022

ST 18/2022 NP-2022-18 Godkjenning av innkallelse, saksliste og protokoll fra møte 23. mars 2022

Dokumenter i saken

1. NP-2022-18 vedlegg 1 - Møteprotokoll NP-styremøte 23. mars 2022

Bakgrunn

Møteprotokoll fra møte i nasjonalparkstyret onsdag den 23. mars 2022 ble utsendt på e-post datert 28. mars 2022.

Forvalters tilråding

- Nasjonalparkstyret godkjenner innkalling, saksliste og protokoll fra møte i Blåfjella-Skjækerfjella-Lierne nasjonalparkstyre 23. mars 2022.

Utvalg	Utvalgssak	Møtedato
Blåfjella/Skjækerfjella-Lierne nasjonalparkstyre	19/2022	01.06.2022

ST 19/2022 NP-2022-19 Referatsaker

Referatsaker i perioden 18. mars 2022 – 20. mai 2022

Ref.nr.	Beskrivelse	Arkivnr.
11/2022	Blåfjella/Skjækerfjella-Lierne nasjonalparkstyre – innspill vedrørende Dispensasjonspraksis for helikopterbruk- FNF Trøndelag 080422 <ul style="list-style-type: none"> ▪ Utsendt på e-post 26. april 2022 	2020/1778
12/2022	Skjækra landskapsvernområde - nasjonalparkstyrets vedtak gjøres ikke om - Miljødirektoratet 270422 <ul style="list-style-type: none"> ▪ Utsendt på e-post 28. april 2022 	2021/11377
13/2022	Skjækra landskapsvernområde - Skjækervatnet 34 - status for flytting av solcellepanel og vindmølle - Erling Fuglesang 190422 <ul style="list-style-type: none"> ▪ Utsendt på e-post 28. april 2022 	2020/13587
14/2022	Skjækra landskapsvernområde - riving av gammelt uthus ved hytte Setertjønna 7 - Rune Fossum 250422 <ul style="list-style-type: none"> ▪ Utsendt på e-post 28. april 2022 	2020/672
15/2022	Skjækra landskapsvernområde – brev til hytteeier riving av gammelt uthus ved hytte Setertjønna 7 – NP-styret 020522 <ul style="list-style-type: none"> ▪ Utsendt på e-post 4. mai 2022 	2020/672
16/2022	Skjækra landskapsvernområde - brev til hytteeier - nasjonalparkstyrets vedtak i sak ST 53-2021 gjøres ikke om - NP-styret 040522 <ul style="list-style-type: none"> ▪ Utsendt på e-post 4. mai 2022 	2021/8964
17/2022	Skjækra landskapsvernområde - brev til hytteeier - nasjonalparkstyrets vedtak i sak ST 56 og 57-2021 gjøres ikke om - NP-styret 040522 <ul style="list-style-type: none"> ▪ Utsendt på e-post 4. mai 2022 	2021/11377

Forvalters tilrådning

- Nasjonalparkstyret tar referatsakene til orientering

Utvalg	Utvalgssak	Møtedato
Blåfjella/Skjækerfjella-Lierne nasjonalparkstyre	20/2022	01.06.2022

ST 20/2022 NP-2022-20 Rapport - administrative vedtak 15. mars 2022 – 20. mai 2022

Administrative vedtak i perioden 15. mars 2022 – 20. mai 2022

ADM/nr	Beskrivelse	Arkivnr.
18/2022	ADM-2022-18 - Blåfjella-Skjækerfjella nasjonalpark – tillatelse til bruk av snøscooter for transport av materialer – Martin Kolstad 150322	2021/11143
19/2022	ADM-2022-19 – Blåfjella-Skjækerfjella nasjonalpark – tillatelse til bruk av snøscooter inn til Vivassfiskløysa – vedlikehold av båt – Kjell Bjørnar Tyldum 170322	2022/3038
20/2022	ADM-2022-20 – Blåfjella-Skjækerfjella nasjonalpark – tillatelse til bruk av snøscooter inn til Vivassfiskløysa – vedlikehold av båt – Magne Ingebrikt Selliås 220322	2022/3044
21/2022	ADM-2022-21 - Blåfjella-Skjækerfjella nasjonalpark – tillatelse til bruk av snøscooter ved vedlikehold av LoRaWan basestasjon – Raubeinsetra Saubeitelag 220322	2022/3267
22/2022	ADM-2022-22 – Guslia naturreservat – tillatelse til bruk av snøscooter for transport av materialer og utstyr – vedlikehold av hytte – Gusli kommuneskog 280322	2022/3403
23/2022	ADM-2022-23 - Blåfjella - Skjækerfjella nasjonalpark – tillatelse til bruk av snøscooter for transport av utstyr inn til Gaundalen – Odd Arild Gaundal 290322	2022/3414
24/2022	ADM-2022-24 - Blåfjella-Skjækerfjella nasjonalpark – tillatelse til bruk av snøscooter inn til Gjermstadkoa – AS Værdalsbruket 190422	2022/4126
25/2022	ADM-2022-25 - Blåfjella-Skjækerfjella nasjonalpark – tillatelse til bruk av snøscooter for henting av båt – Tor Arne Moen 210422	2022/4270
26/2022	ADM-2022-26 - Lierne nasjonalpark – tillatelse til bruk av snøscooter for transport av stein – vedlikehold av demning ved Grunntjønnna – Fjellstyrene i Lierne 220422	2022/4331
27/2022	ADM-2022-27 - Blåfjella-Skjækerfjella nasjonalpark og Lierne nasjonalpark – tillatelse til merking av analyseruter og innsamling av plantematerialer – arealrepresentativ overvåking – Norsk institutt for naturforskning 280422	2022/3895
28/2022	ADM-2022-28 Blåfjella-Skjækerfjella nasjonalpark – tillatelse til bruk av snøscooter 4. mai 2022 for transport av takstmann til Bringsvollen etter brann – Torgrim Woll 040522	2022/4702

29/2022

ADM-2022-29 Blåfjella-Skjækerfjella nasjonalpark – tillatelse til å
Arrangere organisert fottur – Fri og Vill AS 100522

2022/4597

Forvalters tilrådning

- Nasjonalparkstyret tar de administrative vedtakene til orientering

Utvalg	Utvalgssak	Møtedato
Blåfjella/Skjækerfjella-Lierne nasjonalparkstyre	21/2022	01.06.2022

ST 21/2022 NP-2022-21 Blåfjella-Skjækerfjella nasjonalpark – klage på vedtak ADM-2022-17 - bruk av snøscooter i formidlingsoppgaver

Dokumenter i saken:

1. NP-2022-21 vedlegg 1 - søknad om bruk av snøscooter i formidlingsoppgaver - e-post Lierne Nasjonalparksenter IKS 090322
2. NP-2022-21 vedlegg 2 - søknad om bruk av snøscooter i formidlingsoppgaver - Lierne Nasjonalparksenter IKS 090322
3. NP-2022-21 vedlegg 3 - ADM-2022-17 - tillatelse til bruk av snøscooter i formidlingsoppgaver - Lierne Nasjonalparksenter IKS 150322
4. NP-2022-21 vedlegg 4 - klage på vedtak ADM-2022-17 - tillatelse til bruk av snøscooter i formidlingsoppgaver - Skæhkere sjite 040422

Bakgrunn

Nasjonalparkforvalter for Blåfjella Skjækerfjella og Lierne nasjonalparkstyre fattet den 15. mars 2022 følgende vedtak i sak ADM 2022-17:

Med hjemmel i naturmangfoldlovens § 48 *dispensasjon fra verneforskriften*, jf. de generelle dispensasjonsbestemmelser i verneforskriftene for Blåfjella-Skjækerfjella/Låarte-Skæhkere nasjonalpark, Lierne/Lijre nasjonalpark, Merkesfloen naturreservat, Arvasslia naturreservat, Berglimyra og Klumplifjellet/Ohtjenjuananjohke naturreservat og Holden naturreservat, samt delegert myndighet fra nasjonalparkstyret i sak NP-11/2016 i møtet den 11. april 2016, har nasjonalforvalter fattet følgende vedtak:

- Lierne Nasjonalparksenter gis tillatelse til å benytte snøscooter i forbindelse med dokumentasjon og fotografering i samarbeid med fjellstyrene i Lierne, Snåsa fjellstyre og Statens naturoppsyn (SNO).
- Tillatelsen gjelder kun når representantene fra nasjonalparksenteret kjører sammen med fjellstyrene og/eller SNO.
- Dispensasjonen gjelder for perioden 15.mars.2022 – 5. mai 2022.
- Dispensasjonen gjelder for inntil seks turer.

Lierne Nasjonalparksenter IKS søkte den 9.mars 2022 om tillatelse til å bruke egen snøscooter når de var ute sammen med fjellstyret i Lierne og Snåsa, og Statens naturoppsyn, for innsamling av informasjonsmateriell. De fikk i ovenfor nevnte vedtak tillatelse til dette. Dispensasjonen gjaldt for perioden 15. mars 2022 – 5. mai 2022. Skæhkere sjite har klaget på at det er gitt tillatelse for perioden 1. mai 2022 – 5. mai 2022.

Klagen

Skæhkere sjite, heretter kalt klager, har i brev datert 4. april 2022 påklaget deler av vedtaket i sak ADM 2022-17. Klagen gjelder bruk av snøscooter i perioden 1. mai til 5. mai. Klager skriver at dette er kalvingstiden for rein, og at det er viktig at rein får så mye ro som mulig i denne tiden. Klager mener at dette er et oppdrag som kan gjennomføres før 30.april som er seneste satte dato for andre dispensasjonssøknader. Søker ber om at det respekteres at rein får så mye ro som mulig i kalvingstiden, og ber om at klagen får oppsettende virkning i perioden 1. mai til 5. mai.

Vurdering av klagen

Klagen på vedtaket i sak ADM 2022-17 er datert 4. april. Klagen er mottatt innenfor klagefristen på 3 uker. Det anses at klager har klagerett på vedtaket i henhold til forvaltningslovens § 28 og nasjonalparkforvalter anbefaler nasjonalparkstyret å ta klagen til behandling. Det ble bedt om at klagen skulle få oppsettende virkning. Nasjonalparkforvalter kom klager i møte på dette, og vedtaket ble gitt utsatt iverksettelse med hjemmel i forvaltningslovens § 42 frem til klagen var ferdigbehandlet.

Lierne Nasjonalparksenter IKS fikk i 2021 tillatelse til å bruke egen snøscooter når de var sammen med fjellstyrene i Lierne og Snåsa, og Statens naturoppsyn, for innsamling av informasjonsmateriell. Tillatelsen var da gjeldende frem til 5. mai. En snøscootersesong er i forvaltningsplanen satt til å vare frem til 30. april. Det klages på at det er gitt tillatelse i perioden 1. mai til 5. mai. Klager opplyser at dette er i kalvingstiden for rein og at det er viktig at rein får ro i denne perioden. Etter nasjonalparkforvalterens vurdering er det greit at man følger vanlig dispensasjonspraksis og avgrenser tillatelsen til å gjelde frem til og med 30. april. Det er også viktig at reinen får ro og ikke blir forstyrret i kalvingstiden. Nasjonalparkforvalteren foreslår derfor at klagen tas til følge.

Når det gjelder vurderinger om hjemmelsgrunnlag, naturverdier og opp mot de miljørettslige prinsippene i naturmangfoldlovens §§ 8 – 12 henvises det til opprinnelig vedtak i sak ADM-2022-17.

Forvalters tilrådning

Blåfjella Skjækerfjella og Lierne nasjonalparkstyre tar klagen på deler av vedtak ADM-2022-17 datert 15. mars 2022 til følge. Vedtaket endres fra:

Med hjemmel i naturmangfoldlovens § 48 *dispensasjon fra verneforskriften*, jf. de generelle dispensasjonsbestemmelser i verneforskriftene for Blåfjella-Skjækerfjella/Låarte-Skæhkere nasjonalpark, Lierne/Lijre nasjonalpark, Merkesfloen naturreservat, Arvasslia naturreservat, Berglimyra og Klumplifjellet/Ohtjenjuananjohke naturreservat og Holden naturreservat, samt delegert myndighet fra nasjonalparkstyret i sak NP-11/2016 i møtet den 11. april 2016, har nasjonalforvalter fattet følgende vedtak:

- Lierne Nasjonalparksenter gis tillatelse til å benytte snøscooter i forbindelse med dokumentasjon og fotografering i samarbeid med fjellstyrene i Lierne, Snåsa fjellstyre og Statens naturoppsyn (SNO).
- Tillatelsen gjelder kun når representantene fra nasjonalparksenteret kjører sammen med fjellstyrene og/eller SNO.
- Dispensasjonen gjelder for perioden 15.mars 2022 – 5. mai 2022.
- Dispensasjonen gjelder for inntil seks turer.

Til:

Med hjemmel i naturmangfoldlovens § 48 *dispensasjon fra verneforskriften*, jf. de generelle dispensasjonsbestemmelser i verneforskriftene for Blåfjella-Skjækerfjella/Låarte-Skæhkere nasjonalpark, Lierne/Lijre nasjonalpark, Merkesfloen naturreservat, Arvasslia naturreservat, Berglimyra og Klumplifjellet/Ohtjenjuananjohke naturreservat og Holden naturreservat, samt delegert myndighet fra nasjonalparkstyret i sak NP-11/2016 i møtet den 11. april 2016, har nasjonalforvalter fattet følgende vedtak:

- Lierne Nasjonalparksenter gis tillatelse til å benytte snøscooter i forbindelse med dokumentasjon og fotografering i samarbeid med fjellstyrene i Lierne, Snåsa fjellstyre og Statens naturoppsyn (SNO).
- Tillatelsen gjelder kun når representantene fra nasjonalparksenteret kjører sammen med fjellstyrene og/eller SNO.
- Dispensasjonen gjelder for perioden 15.mars.2022 – 30. april 2022.
- Dispensasjonen gjelder for inntil seks turer.

Utvalg	Utvalgssak	Møtedato
Blåfjella/Skjækerfjella-Lierne nasjonalparkstyre	22/2022	01.06.2022

ST 22/2022 NP-2022-22 Skjækra landskapsvernområde – klage på vedtak i sak NP-2022-07 - avslag på søknad om godkjenning av platting med ildsted ved hytte Skjækervatnet 23 – Marit og Gunnar Børøsund

Dokumenter i saken:

1. NP-2022-22 vedlegg 1 - søknad om godkjenning av platting og fasadeendring - Skjækervatnet 23 - Marit og Gunnar Børøsund
2. NP-2022-22 vedlegg 2 - vedtak AU-2020-21 - godkjenning av platting og fasadeendring - Skjækervatnet 23
3. NP-2022-22 vedlegg 3 - klage på vedtak AU-2020-21 - godkjenning av platting og fasadeendring - Skjækervatnet 23
4. NP-2022-22 vedlegg 4 - NP-2021-04 - klage på vedtak AU-2020-21 tas til følge - Skjækervatnet 23
5. NP-2022-22 vedlegg 5 - klage på vedtak NP-2021-04 - Skjækervatnet 23 - Statsforvalteren i Trøndelag
6. NP-2022-22 vedlegg 6 - NP-2021-25 - oversendelse av klage på vedtak NP-2021-04 til Miljødirektoratet - Skjækervatnet 23
7. NP-2022-22 vedlegg 7 - saksfremlegg NP-2021-25 - klage på vedtak NP-2021-04 - Skjækervatnet 23
8. NP-2022-22 vedlegg 8 - møteprotokoll NP-2021-25 - klage på vedtak NP-2021-04 - Skjækervatnet 23
9. NP-2022-22 vedlegg 9 - klageavgjørelse på vedtak NP-2021-04 - vedtaket oppheves - Skjækervatnet 23
10. NP-2022-22 vedlegg 10 - orientering om klageavgjørelse på vedtak NP-2021-04 - vedtaket oppheves - Skjækervatnet 23
11. NP-2022-22 vedlegg 11 - kommentarer på klageavgjørelse på vedtak NP-2021-04 - vedtaket oppheves - Skjækervatnet 23
12. NP-2022-22 vedlegg 12 - NP-2022-07 avslag på søknad om godkjenning av platting ved hytte Skjækervatnet 23 - Gunnar og Marit Børøsund
13. NP-2022-22 vedlegg 13 - NP-2022-07 samlet saksfremlegg - søknad om godkjenning av platting ved hytte Skjækervatnet 23
14. NP-2022-22 vedlegg 14 - klage vedtak NP-2022-07 - avslag godkjenning platting hytte Skjækervatnet 23 - Gunnar og Marit Børøsund 030422
15. NP-2022-22 vedlegg 15 - Skjækra landskapsvernområde - brev til hytteeierne - plattinger og forholdet opp mot verneforskriften 261020

Bakgrunn

Først en kronologisk gjennomgang av saken siden Arbeidsutvalget fattet følgende vedtak i sak AU-2020-21 under møte den 18. desember 2020:

Med hjemmel i verneforskriften for Skjækra/Skækerenjohke landskapsvernområde, og med delegert myndighet fra nasjonalparkstyret den 24. november 2020 i sak NP-2020-49, punkt 2, har arbeidsutvalget for Blåfjella-Skjækerfjella-Lierne nasjonalparkstyre fattet følgende vedtak:

- Med hjemmel i verneforskriftens § 3, punkt 1.3a **gis Marit og Gunnar Børøsund tillatelse** til oppføring av platting i tilknytning til hytte med Gnr/Bnr/Fnr 80/1/1 i Snåsa kommune.

- Plattingens størrelse er på 49,65 m², og utformingen av plattingen som ligger inntil hytta skal være i henhold til fig. 1.
 - Areal av platting måles som det faktiske arealet plattingen dekker (ytterkant av platting).
- Med hjemmel i verneforskriftens § 3, punkt 1.3a **gis Marit og Gunnar Børø Sund tillatelse** til opparbeidelse av steinlagt bål plass på 3,7 m² i tilknytning til hytte med Gnr/Bnr/Fnr 80/1/1 i Snåsa kommune.
 - Utformingen og plassering av den steinlagte bål plassen skal være i henhold til fig. 1.
- Med hjemmel i verneforskriftens § 3, punkt 1.3a **avslås Marit og Gunnar Børø Sund sin søknad** om godkjenning av frittstående platting med ildsted på 21,0 m² i tilknytning til hytte med Gnr/Bnr/Fnr 80/1/1 i Snåsa kommune.
 - Oppført frittstående platting med ildsted på 21,0 m² skal rives og rivningsavfall som ikke kan benyttes som ved skal fraktes ut av Skjækra landskapsvernområde og leveres på godkjent avfallsmottak.
 - **Frist for riving og uttransportering av rivningsavfall settes til 31. desember 2021.**
- Med hjemmel i verneforskriftens § 3, punkt 1.3a **gis Marit og Gunnar Børø Sund tillatelse** til fasadeendring av fasade øst ved at eksisterende vindu på 140 cm x 110 cm erstattes med to vinduer á 110 cm x 120 cm (se fig. 2).
- Søker må påberegne seg at det vil bli gjennomført tilsyn for å kontrollere at vilkårene i dispensasjonen er fulgt.
- **Tiltaket skal vurderes/godkjennes av Snåsa kommune i forhold til plan- og bygningslov. Kopi av kommunens skriftlige vurdering/godkjennelse sendes Blåfjella-Skjækerfjella-Lierne nasjonalparkstyre.**

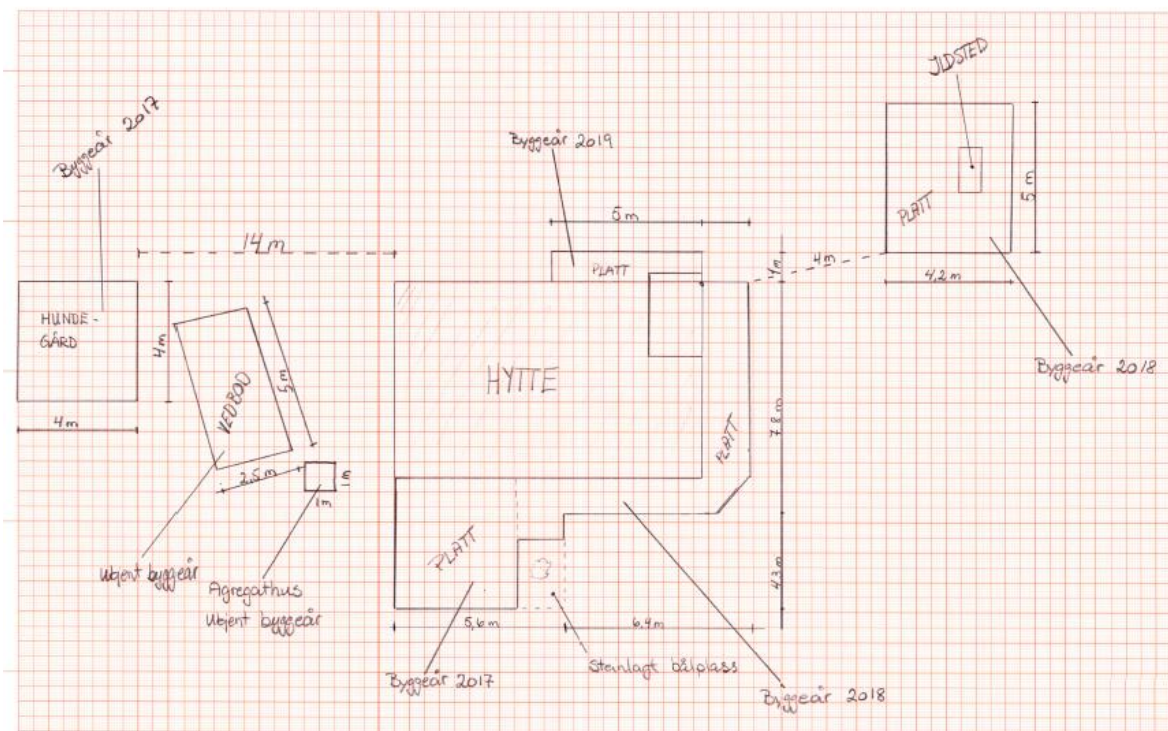


Fig. 1: Målsatt situasjonskart over omsøkt plattinger ved hytte med Gnr/Bnr/Fnr 80/1/1 i Snåsa kommune.

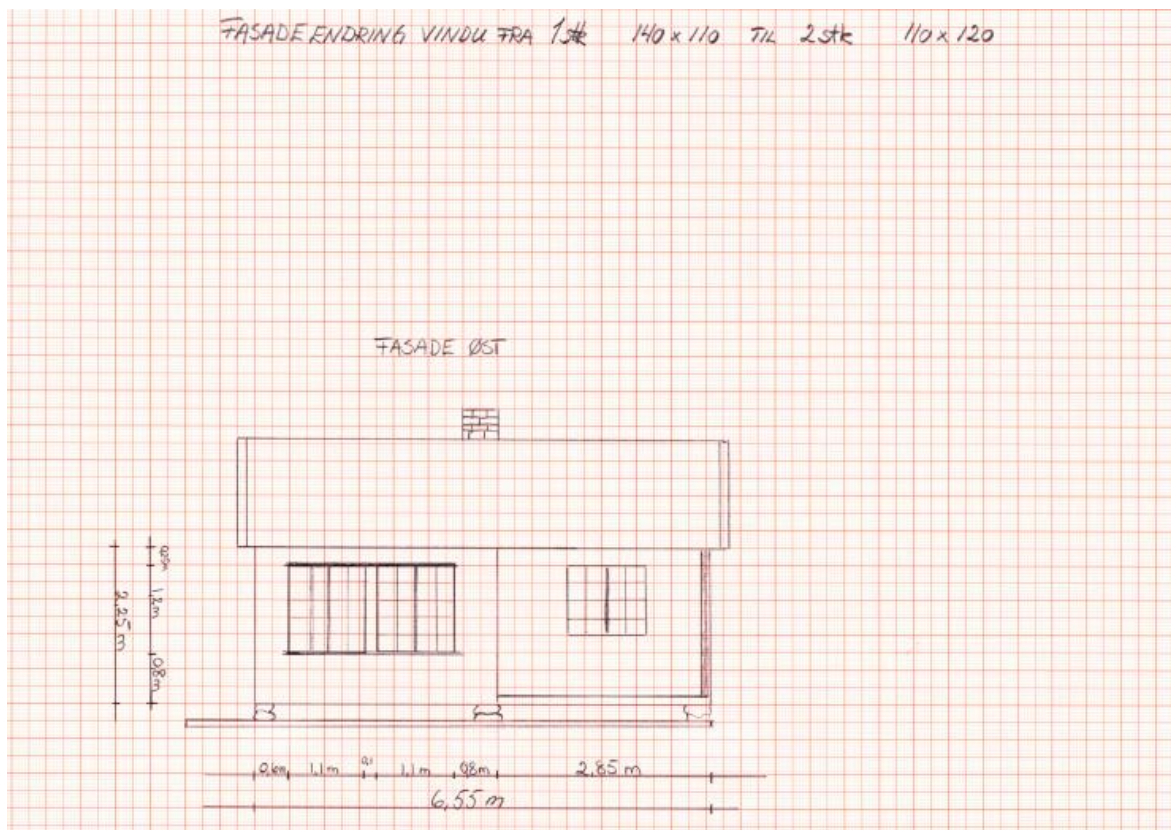


Fig. 2: Målsatt situasjonskart over omsøkt fasadeendring av fasade øst ved hytte med Gnr/Bnr/Fnr 80/1/1 i Snåsa kommune.

Gunnar og Marit Børøsund klaget i brev datert 4. januar 2021 på deler av vedtaket som arbeidsutvalget fattet den 18. desember 2020. Klagen var knyttet til kulepunkt fire:

- **Med hjemmel i verneforskriftens § 3, punkt 1.3a avslås Marit og Gunnar Børøsund sin søknad om godkjenning av frittstående platting med ildsted på 21,0 m² i tilknytning til hytte med Gnr/Bnr/Fnr 80/1/1 i Snåsa kommune.**
 - Oppført frittstående platting med ildsted på 21,0 m² skal rives og rivningsavfall som ikke kan benyttes som ved skal fraktes ut av Skjækra landskapsvernområde og leveres på godkjent avfallsmottak.
 - **Frist for riving og uttransportering av rivningsavfall settes til 31. desember 2021.**

Klager påpekte at plattingen er bygd på en plass der det allerede var etablert en bål plass når de tok over hytta i 2014. Terrenget og vegetasjonen rundt bål plassen bar preg av mange års bruk, slik at de valgte å bygge en platting for å begrense slitasjen rundt bål plassen. De vil gjerne fortsette å bruke plassen, og viser til at det ikke foreligger konkrete arealbegrensninger med tanke på størrelsen på plattinger.

Nasjonalparkstyret behandlet klagen fra Marit og Gunnar Børøsund i sak NP-2021-04 under sitt møte den 10. mars 2021. Fungerende nasjonalparkforvalter tilrådte at klagen ikke ble tatt til følge, og at klagen ble sendt Miljødirektoratet for endelig avgjørelse. Under behandlingen av saken den 10. mars d.å. endret nasjonalparkstyret forvalters tilråding, og vedtok å ta klagen til følge. Nasjonalparkstyret fattet følgende vedtak under sak NP-2021-04:

Blåfjella-Skjækerfjella-Lierne nasjonalparkstyre tar klagen fra Marit og Gunnar Børøsund datert 4. januar 2021 til følge og endrer kulepunkt fire i arbeidsutvalgets vedtak datert 18. desember 2020 i sak AU-2020-21 til:

- *Med hjemmel i verneforskriftens § 3, punkt 1.3a innvilges Marit og Gunnar Børø Sund sin søknad om godkjenning av frittstående platting med ildsted på 21,0 m² i tilknytning til hytte med Gnr/Bnr/Fnr 80/1/1 i Snåsa kommune.*

Statsforvalteren i Trøndelag klaget i brev datert 26. mars 2021 på vedtak datert 10. mars 2021 i NP-sak nr. 04/2021 (sak 2020/13819) der det ble gitt dispensasjon fra vernebestemmelsene for Skjækra landskapsvernområde for frittstående platting med ildsted på 21,0 m² i tilknytning til hytte Skjækervatnet 23 i Skjækra landskapsvernområde, Snåsa kommune. I vedtaket tas klagen fra Marit og Gunnar Børø Sund på vedtak AU-2020-21 til følge, og deres søknad om oppføring av platting med ildsted på 21,0 m² ved hytte Skjækervatnet 23 i Skjækra landskapsvernområde, Snåsa kommune, innvilges. Nasjonalparkstyrets vedtak innebærer at hytteeierne får godkjent plattinger på til sammen 70,64 m² ved denne hytta.

Blåfjella-Skjækerfjella-Lierne nasjonalparkstyre behandlet klagen fra Statsforvalteren i Trøndelag datert 26. mars på nasjonalparkstyrets vedtak i sak NP-2021-04 datert den 10. mars 2021 som sak NP-2021-25 under sitt møte på Stiklestad Nasjonale Kultursenter fredag den 4. juni 2021.

Nasjonalparkstyret fattet følgende vedtak:

Blåfjella-Skjækerfjella-Lierne nasjonalparkstyre opprettholder sitt vedtak datert 10. mars 2021 i sak NP-2021-04, men med følgende anbefaling til Miljødirektoratet:

- Nasjonalparkstyret anbefaler at Miljødirektoratet tar klagen fra Statsforvalteren i Trøndelag på vedtak i sak NP-2021-04 til følge.
- Nasjonalparkstyret sender klagen videre til Miljødirektoratet for endelig avgjørelse.

I sin klageavgjørelse i brev datert 16. desember 2021, opphever Miljødirektoratet nasjonalparkstyrets vedtak i sak NP-2021-04 datert 10. mars 2021 og sender saken tilbake til nasjonalparkstyret for ny behandling. Årsaken til dette er at nasjonalparkstyret har behandlet søknaden etter verneforskriftens § 3, punkt 1.3 bokstav a) som gir dispensasjonsadgang til ombygging og utvidelse av eksisterende bygninger. Dersom det skal gis tillatelse til frittstående platting med ildsted må dette vurderes etter den generelle dispensasjonsbestemmelsen i naturmangfoldlovens § 48 første ledd, første alternativ.

Miljødirektoratet har ikke i sin klageavgjørelse gått inn på de delene av vedtaket som omhandler godkjenning av plattinger og ildsted i tilknytning til hytta. **Som direktoratet sier i brev datert 16. desember 2021 er spørsmålet i denne saken om Gunnar og Marit Børø Sund skal få godkjent allerede oppført frittstående platting på 21,0 m² rundt ildsted som illustrert i fig. 1 (se vedlegg 9).** Kulepunkt 1, 2, 3, 5, 6 og 7 i vedtak fattet av Arbeidsutvalget i sak AU-2020-21 er fortsatt gjeldende.

Børø Sund ble orientert om Miljødirektoratets klageavgjørelse i brev datert 3. januar 2022, og at saken ville bli behandlet på nytt av nasjonalparkstyret i møte den 23. mars 2022. Gunnar og Marit Børø Sund har i brev datert 4. januar 2022 kommentert klageavgjørelsen der de påpeker at samlet areal av plattingene ved hytta er 61,3 m² og ikke 70,64 m² som det har fremgått av søknaden og tidligere saksfremlegg. Plattingene er kontrollmålt av eiendomsmegler Anders Borgsø. Børø Sund opplyser videre at den steinlagte bålplassen på 3,7 m² kun er noen steiner som er lagt under en flyttbar bålpanne for brannsikkerheten, og ikke en bygd bålplasse på bakken (se vedlegg 11).

Nasjonalparkstyret skulle den 23. mars 2022 kun vurdere om allerede oppført frittstående platting på 21,0 m² rundt ildsted som illustrert i fig. 1 skal godkjennes eller ikke. Nasjonalparkstyret fattet følgende vedtak i sak NP-2022-07:

Med hjemmel i naturmangfoldlovens § 48, jf. § 3, punkt 1.1 i verneforskriften for Skjækra/Skæhkerenjohke landskapsvernområde, fastsatt ved kongelig resolusjon av 17. desember 2004 har Blåfjella/Skjækerfjella-Lierne nasjonalparkstyre fattet følgende vedtak:

- Søknaden fra **Marit og Gunnar Børøsund** om godkjenning av frittstående platting på 21,0 m² med ildsted i tilknytning til hytte med Gnr/Bnr/Fnr 80/1/1 i Snåsa kommune **avslås**.
 - Oppført frittstående platting på 21,0 m² med ildsted skal rives, og rivningsavfall som ikke kan benyttes som ved skal fraktes ut av Skjækra landskapsvernområde og leveres på godkjent avfallsmottak.
 - **Frist for riving og uttransportering av rivningsavfall settes til 31. mars 2023.**

Se ellers NP-2022-22 vedlegg 1 – 15 for mer utdypende informasjon.

Klagen

Gunnar og Marit Børøsund (heretter kalt klager) klager i brev datert 3. april 2022 på vedtak fattet av Blåfjella/Skjækerfjella-Lierne nasjonalparkstyre i sak NP-2022-07 den 23. mars 2022. I NP-sak nr. 07/2022 i sak 2020/13819 avslår nasjonalparkstyret søknaden om godkjenning av allerede oppført frittstående platting med ildsted på 21,0 m² i tilknytning til hytte Skjækervatnet 23 i Skjækra landskapsvernområde, Snåsa kommune.

Klager stiller seg uforstående til at hensynet til naturmangfoldlovens (nml.) § 10 om samlet belastning er tillagt betydelig og avgjørende vekt all den tid det er godkjent to plattinger på inntil 60 m² i to lignende tilfeller i Skjækra landskapsvernområde. Klager påpeker at samlet areal for plattingene hvis vi må rive plattingen på 21 m² vil være langt under 50 m². Ved noen enkle grep, kan klager redusere arealet til 60 m² ut at det vil bli synlige sår i naturlandskapet, noe det vil bli hvis plattingen må rives. Klager er uenig i at vi definerer plattingen som frittliggende, og klagers oppfatning er at plattingen ligger i tilknytning til hytta, og kan ikke betraktes som en frittliggende platting.

At en tillatelse vil skape presedens for framtidige søknader, kan ikke klager se som et argument for å avslå søknaden, og viser til brevet datert 26. oktober 2020 fra nasjonalparkstyret (se vedlegg 15). Da kan det vel være ganske så enkelt å sette en før og ett er dato, når det nå har kommet en presisering til alle hytteeiere om hvilket lovverk som gjelder gjennom nevnte brev der det var satt en frist til 31. desember 2020 for å søke om dispensasjon for allerede bygde plattinger.

Klager påpeker at det ikke står i verneforskriften for Skjækra landskapsvernområde hvem som er forvaltningsmyndighet, og at forvaltningsplanen for Skjækra LVO står at det er kommunene Snåsa og Steinkjer som har myndighet til å fatte vedtak etter verneforskriften. Klager påpeker videre at de har forholdt seg til den veiledning de har fått fra kommunen, og forventet at den informasjon og veiledning de fikk derfra er gjeldende, og mener derfor at de har gjort det de kan for å gjøre seg kjent med regelverket for verneområdet.

Forvalters vurdering av klagen

Klagen på vedtaket som nasjonalparkstyret fattet i sak NP-2022-07 onsdag den 23. mars 2022 er datert 3. april 2022, og klagen er dermed mottatt innenfor klagefristen på tre uker. Det ansees at klager har rettslig klageinteresse i henhold til forvaltningslovens § 28, og forvalter anbefaler nasjonalparkstyret å ta klagen til behandling. Fungerende nasjonalparkforvalter bekreftet overfor klager i brev datert 5. april 2022 at klagen var mottatt, og at den ville bli lagt frem ovenfor nasjonalparkstyret i møte den 1. juni d.å.

Plattinger har av styret tidligere blitt definert som «ombygging og utvidelse av eksisterende bygninger». Nasjonalparkstyret har derfor tidligere behandlet søknader om godkjenning/oppføring av plattinger i tilknytning til eksisterende hytter etter verneforskriftens § 3, punkt 1.3a ombygging og utvidelse av eksisterende bygninger. I forbindelse med Miljødirektoratets klageavgjørelse er det nå blitt stadfestet at verneforskriften ikke hjemler oppføring av plattinger i tilknytning til eksisterende bygninger i landskapsvernområdet, slik at søknaden må vurderes opp mot naturmangfoldlovens § 48.

Miljødirektoratet sier i sin klageavgjørelse at; *Alle byggetiltak i verneområdene er i utgangspunktet forbudt, og unntak i verneforskriftene fra dette forbudet gjelder i all hovedsak nødvendige byggetiltak i forbindelse med ulike nytteformål. Plattinger rundt, og i tilknytning til hyttene, er slik direktoratet vurderer det ikke "nødvendige". Vi har likevel forståelse for at plattinger oppleves både praktisk og komfortabelt og derfor er ønskelig i tilknytning til hyttene. Vi forstår også at enkeltvise plattinger av hytteeier oppleves som et bagatellmessig tiltak, og at det er vanskelig å se at summen av flere tiltak i verneområdet vil kunne bidra til nedbygging og et landskapsbilde som ikke er forenlig med verneformålet. Direktoratet vil derfor understreke at det for å unngå en slik utvikling er nødvendig at forvaltningsmyndigheten fører en streng praksis ved behandling av dispensasjonssøknader for bygninger og andre faste innretninger.*

Miljødirektoratets klageavgjørelse er førende når nasjonalparkstyret skulle vurdere søknaden om godkjenning av allerede oppført plattning, og vil også være førende nå når nasjonalparkstyret skal vurdere klagen på vedtaket i sak NP-2022-07 der søknaden om godkjenning av plattningen ble avslått. Klageavgjørelsen går direkte inn på hensynet til nml. § 10 om samlet belastning, der summen av flere tiltak i verneområdet vil kunne bidra til nedbygging og et landskapsbilde som ikke er forenlig med verneformålet. Fungerende nasjonalparkforvalter opprettholder sin vurderingene om at nml. § 10 om samlet belastning tillegges betydelig og avgjørende vekt når det tilrådes ovenfor nasjonalparkstyret at klagen ikke tas til følge, og at styret opprettholder vedtaket fra den 23. mars 2022 i sak NP-2022-07.

Alle hytteeiere som har sine hytter innenfor et hvilket som helst verneområde har en selvstendig plikt til å gjøre seg kjent med verneforskriften for verneområdet, i dette tilfellet verneforskriften for Skjækra landskapsvernområde. Selv om kommunen har gitt feil veiledning i forhold til hva som er søknadspliktig eller ikke endrer ikke på dette. Fungerende nasjonalparkforvalter er enig i at forvaltningsplanen for Skjækra landskapsvernområde er misvisende på hvem som er forvaltningsmyndighet, men kommunen er godt kjent med hvem som er forvaltningsmyndighet, og det står også opplyst på hjemmesiden til nasjonalparkstyret hvor klager lastet ned forvaltningsplanen.

Når det gjelder ytterligere vurderinger av søknaden, vurdering opp mot nml. §§ 8 – 12 og om hvorfor det ikke er grunnlag for å behandle søknaden etter naturmangfoldlovens § 48 vises det til vedlagt saksfremlegg til sak NP-2022-07 under møte den 23. mars 2022 (se vedlegg 13).

Fungerende nasjonalparkforvalter kan ikke se at klagen har frembragt nye vesentlige opplysninger som ikke var kjent på vedtakstidspunktet, og tilrår at nasjonalparkstyret opprettholder sitt vedtak i sak NP-2022-07.

Forvalters tilråding

Blåfjella-Skjækerfjella-Lierne nasjonalparkstyre opprettholder sitt vedtak datert 23. mars 2022 i sak NP-2022-07.

- Nasjonalparkstyret sender klagen fra Gunnar og Marit Børøsund videre til Miljødirektoratet for endelig avgjørelse.

Utvalg	Utvalgssak	Møtedato
Blåfjella/Skjærkerfjella-Lierne nasjonalparkstyre	23/2022	01.06.2022

ST 23/2022 NP-2022-23 Skjækra landskapsvernområde – Skjækra landskapsvernområde – klage på vedtak i sak NP-2022-08 - delvis godkjenning av platting og hundegård ved hytte Skjellivatnet 10 – Jan Erik Wettre

Dokumenter i saken:

1. NP-2022-23 vedlegg 1 - søknad om godkjenning av platting og hundehus - Skjellivatnet 10 - Jan Erik Wettre
2. NP-2022-23 vedlegg 2 - NP-2021-05 godkjenning av platting og hundehus - Skjellivatnet 10 - Jan Erik Wettre
3. NP-2022-23 vedlegg 3 - klage på vedtak NP-2021-05 godkjenning av platting og hundehus - Skjellivatnet 10 - Statsforvalteren i Trøndelag
4. NP-2022-23 vedlegg 4 - kommentarer på klage på vedtak NP-2021-05 godkjenning av platting og hundehus - Skjellivatnet 10
5. NP-2022-23 vedlegg 5 - NP-2021-26 - oversendelse av klage på vedtak NP-2021-05 godkjenning av platting og hundehus - Skjellivatnet 10
6. NP-2022-23 vedlegg 6 - saksfremlegg NP-2021-26 - klage på vedtak NP-2021-05 godkjenning av platting og hundehus - Skjellivatnet 10
7. NP-2022-23 vedlegg 7 - møteprotokoll NP-2021-26 - klage på vedtak NP-2021-05 godkjenning av platting og hundehus - Skjellivatnet 10
8. NP-2022-23 vedlegg 8 - klageavgjørelse på vedtak NP-2021-05 - vedtaket oppheves - Skjellivatnet 10
9. NP-2022-23 vedlegg 9 - orientering om klageavgjørelse på vedtak NP-2021-05 - vedtaket oppheves - Skjellivatnet 10
10. NP-2022-23 vedlegg 10 - Skjækra LVO - NP-2022-08 delvis godkjenning av platting ved hytte Skjellivatnet 10 - Jan Erik Wettre
11. NP-2022-23 vedlegg 11 - Saksfremlegg NP-2022-08 - Skjækra LVO - ny behandling av sak NP-2021-05 - Skjellivatnet 10
12. NP-2022-23 vedlegg 12 - Skjækra LVO - klage på vedtak NP-2022-08 delvis godkjenning av platting ved hytte Skjellivatnet 10
13. NP-2022-23 vedlegg 13 - Skjækra landskapsvernområde - brev til hytteeierne - plattinger og forholdet opp mot verneforskriften 261020
14. NP-2022-23 vedlegg 14 - Skjækra LVO - kommentarer til Statsforvalterens klage - Steinkjer kommuneskoger 050521

Bakgrunn

Først en kronologisk gjennomgang av saken siden Nasjonalparkstyret fattet følgende vedtak i sak NP-2021-05 under møte den 10. mars 2021:

Med hjemmel i verneforskriften for Skjækra/Skæhkerenjohke landskapsvernområde, fastsatt ved kongelig resolusjon av 17. desember 2004 har Blåfjella-Skjærkerfjella-Lierne nasjonalparkstyre fattet følgende vedtak:

- Med hjemmel i verneforskriftens § 3, punkt 1.3a **innvilges søknaden fra Jan Erik Wettre** om oppføring av plattinger på til sammen 89,3 m² fordelt på (se fig. 1):
 - Platting på østveggen – 31,0 m²
 - Platting på vestveggen – 25,6 m²
 - Platting ved uthus – 17,5 m²
 - Platting med hundegård og hundehus – 15,2 m² (se fig. 2).

- Areal av platting måles som det faktiske arealet plattingen dekker (ytterkant av platting).
- Søker må påberegne seg at det vil bli gjennomført tilsyn for å kontrollere at vilkårene i dispensasjonen er fulgt.
- **Tiltaket skal vurderes/godkjennes av Steinkjer kommune i forhold til plan- og bygningslov. Kopi av kommunens skriftlige vurdering/godkjennelse sendes Blåfjella-Skjækerfjella-Lierne nasjonalparkstyre.**

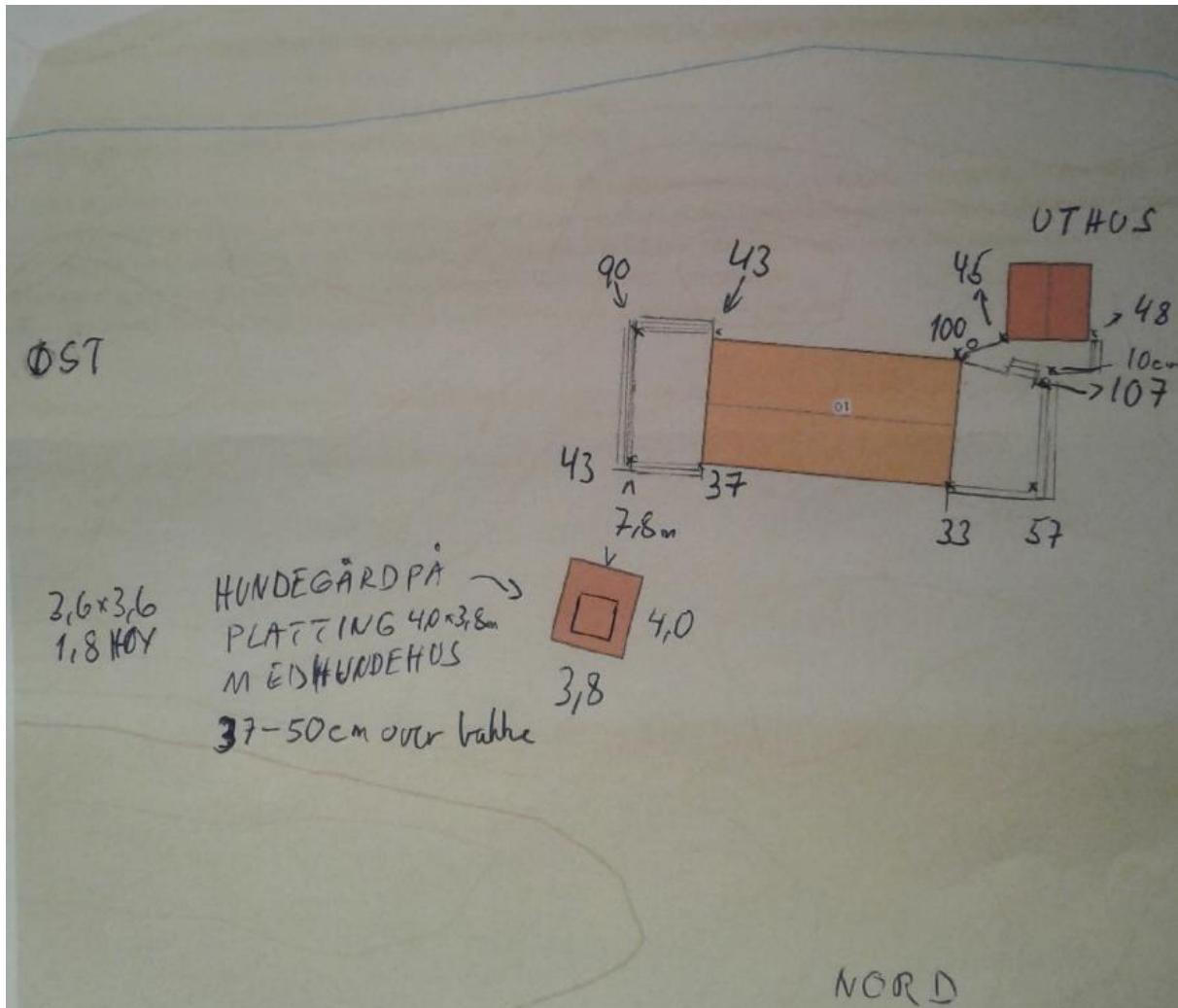


Fig. 1: Situasjonsskart over omsøkt plattinger og platting med hundegård og hundehus ved hytte Skjellivatnet 10 med Gnr/Bnr/Fnr 156/3/93 i Steinkjer kommune.



Fig. 2: Bilde av plattning med hundegård og hundehus ved hytte Skjellivatnet 10 med Gnr/Bnr/Fnr 156/3/93 i Steinkjer kommune.

Statsforvalteren i Trøndelag klaget i brev datert 26. mars 2021 på vedtak datert 10. mars 2021 i NP-sak nr. 05/2021 (sak 2020/14779) der det ble gitt dispensasjon fra vernebestemmelsene for Skjækra landskapsvernområde for godkjenning/oppføring av plattinger på til sammen 89,3 m² i tilknytning til hytte Skjellivatnet 10 i Skjækra landskapsvernområde, Steinkjer kommune. En del av vedtaket inkluderte en plattning på 15,2 m² med hundegård og hundehus.

Blåfjella-Skjækerfjella-Lierne nasjonalparkstyre behandlet klagen fra Statsforvalteren i Trøndelag datert 26. mars på nasjonalparkstyrets vedtak i sak NP-2021-05 datert den 10. mars 2021 som sak NP-2021-26 under sitt møte på Stiklestad Nasjonale Kultursenter fredag den 4. juni 2021.

Nasjonalparkstyret fattet følgende vedtak:

Blåfjella-Skjækerfjella-Lierne nasjonalparkstyre opprettholder sitt vedtak datert 10. mars 2021 i sak NP-2021-05, men med følgende anbefaling til Miljødirektoratet:

- Nasjonalparkstyret anbefaler at Miljødirektoratet tar klagen fra Statsforvalteren i Trøndelag på vedtak i sak NP-2021-05 til følge.
- Nasjonalparkstyret sender klagen videre til Miljødirektoratet for endelig avgjørelse.

I sin klageavgjørelse i brev datert 16. desember 2021, opphever Miljødirektoratet nasjonalparkstyrets vedtak i sak NP-2021-05 datert 10. mars 2021 og sender saken tilbake til nasjonalparkstyret for ny behandling. Årsaken til dette er at nasjonalparkstyret har behandlet søknaden etter verneforskriftens § 3, punkt 1.3 bokstav a) som gir dispensasjonsadgang til ombygging og utvidelse av eksisterende bygninger. Dersom det skal gis tillatelse til plattinger må dette vurderes etter den generelle dispensasjonsbestemmelsen i naturmangfoldlovens § 48 første ledd, første alternativ. Dette gjelder også plattinger med hundegård og hundehus.

Wettre ble orientert om Miljødirektoratets klageavgjørelse i brev datert 3. januar 2022, og at saken ville bli behandlet på nytt av nasjonalparkstyret i neste møte som er planlagt til den 23. mars 2022.

Nasjonalparkstyret behandlet søknaden fra Wettre på nytt den 23. mars 2022, og fattet følgende vedtak i sak NP-2022-08:

Med hjemmel i naturmangfoldlovens § 48, jf. § 3, punkt 1.1 i verneforskriften for Skjækra/Skæhkerenjohke landskapsvernområde, fastsatt ved kongelig resolusjon av 17. desember 2004 har Blåfjella/Skjækerfjella-Lierne nasjonalparkstyre fattet følgende vedtak:

- Med hjemmel i naturmangfoldlovens § 48 avslås søknaden fra **Jan Erik Wettre** om oppføring av plattinger på til sammen 89,3 m² **avslås**. Plattingene er fordelt på (se fig. 1):
 - Platting på østveggen – 31,0 m²
 - Platting på vestveggen – 25,6 m²
 - Platting ved uthus – 17,5 m²
 - Platting med hundegård og hundehus – 15,2 m² (se fig. 2).
- Med hjemmel i naturmangfoldlovens § 48 **gis Jan Erik Wettre tillatelse** til oppføring av plattinger på maksimum 60,0 m² i tilknytning til hytte Skjellivatnet 10 med Gnr/Bnr/Fnr 156/3/93 i Steinkjer kommune.
 - Det skal sendes inn en plan med tegninger og situasjonskart for hvilke plattinger som skal reduseres og/eller rives slik at arealet av eksisterende plattinger reduseres fra dagens 89,3 m² til maksimum 60,0 m² innen **1. september 2022**.
 - Nasjonalparkstyret delegerer godkjenning av planen til arbeidsutvalget.
 - **Frist for å reduseres dagens plattinger på 89,3 m² til maksimum 60,0 m² settes til 31. mars 2023**
 - Rivningsavfall som ikke kan benyttes til ved skal fraktes ut av landskapsvernområde og leveres på godkjent mottak.
 - Areal av platting måles som det faktiske arealet plattingen dekker (ytterkant av platting).
- Søker må påberegne seg at det vil bli gjennomført tilsyn for å kontrollere at vilkårene i dispensasjonen er fulgt.
- **Tiltaket skal vurderes/godkjennes av Steinkjer kommune i forhold til plan- og bygningslov. Kopi av kommunens skriftlige vurdering/godkjennelse sendes Blåfjella-Skjækerfjella-Lierne nasjonalparkstyre.**

Se ellers NP-2022-08 vedlegg 1 – 12 for mer utdypende informasjon.

Klagen

Jan Erik Wettre (heretter kalt klager) klager i brev datert 8. april 2022 på vedtak fattet av Blåfjella/Skjækerfjella-Lierne nasjonalparkstyre i sak NP-2022-08 den 23. mars 2022. I NP-sak nr. 08/2022 i sak 2020/14779 vedtar nasjonalparkstyret at arealet av allerede oppførte plattinger ved hytte Skjellivatnet 10 må reduseres fra 89,3 m² til maksimum 60,0 m², med frist den 31. mars 2023.

Klager bemerker at denne saken har pågått over lengre tid og at den har vært innom nasjonalparkstyret, Statsforvalteren i Trøndelag og nå sist Miljødirektoratet som sendte den tilbake til nasjonalparkstyret for ny behandling på grunn av at feil hjemmel var benyttet.

Klager påpeker at i begrunnelsen for vedtaket henvises det til § 48 i naturmangfoldloven, hvor plattinger ikke kan overstige 60 m². Denne arealbegrensning har tilkommet mange år etter at tiltaket var ferdigstilt (2011 og 2014), og klager kan heller ikke se at det finnes noen saksbehandling og godkjennelse av dette areal verken i Nasjonalparkstyre eller formell godkjennelse hos Statsforvalter/Miljødirektoratet .

Klager påpeker at de har forholdt seg til den veiledning de har fått fra kommunen og grunneier, og bygget plattingene i god tro på at den informasjon og veiledning de fikk derfra har vært gjeldende, og mener derfor at de har gjort det de kan for å gjøre seg kjent med regelverket for verneområdet. I

brev fra nasjonalparkstyret datert 26. oktober 2020 står det følgende, sitat; *De som har bygd plattinger i tråd med arealbestemmelsene i BYA, jf. NS 3940, og kommunens LNFR bestemmelser, har etter veiledning fra kommunene og kommuneskogen bygd i god tro, sitat slutt. Videre står det at, sitat; De som har bygd etter de bestemmelsene det er veiledet etter vil da få godkjenning, sitat slutt. Klager er overrasket og skuffet over at nasjonalparkforvaltningen ikke står inne for dette.*

At det skulle ta over 14 år å få denne informasjonen om at oppføring av plattinger er søknadspliktige i henhold til verneforskriften ut til hytteeiere og brukere er mildest talt sendrektig og til besvær og fortvilelse. At det nå er utferdiget nye regler med tilbakevirkende kraft er en ubehagelig overraskelse for flere og en merkelig behandling når det loves amnesti for de som søker.

Klager mener at tiltakene er av lite omfang og representerer heller ingen fare for å skape noen presedens for fremtidig nedbygging. I motsetning til situasjonen 2008-2013 har nasjonalparkforvaltningen endelig grepet fatt i informasjon om tiltak og kan enklere styre utviklingen dit de vil i en revidert forvaltningsplan. Klager mener det er feil å behandle klagers søknad om dispensasjon som en førstegangssøknad etter de retningslinjer som nasjonalparkforvalter har innført i løpet av siste år. Søknaden om dispensasjon bør vurderes ut fra de saksrutiner man opererte etter i 2008-2013 og som klager ble veiledet etter. At nasjonalparkforvaltningen ikke har informert grunneiere og kommuner om at det er verneforskriften de skal forholde seg til slår tilbake og rammes brukere og hytteeiere på en særdeles uheldig måte.

Klager viser også til brev fra datert 5. mai 2021 fra Steinkjer kommuneskoger med kommentarer til Statsforvalterens klage på nasjonalparkstyrets vedtak i mars 2021 (vedlegg 14).

Forvalters vurdering av klagen

Klagen på vedtaket som nasjonalparkstyret fattet i sak NP-2022-08 onsdag den 23. mars 2022 er datert 8. april 2022, og klagen er dermed mottatt innenfor klagefristen på tre uker. Det ansees at klager har rettslig klageinteresse i henhold til forvaltningslovens § 28, og forvalter anbefaler nasjonalparkstyret å ta klagen til behandling. Fungerende nasjonalparkforvalter bekreftet overfor klager i brev datert 19. april 2022 at klagen var mottatt, og at den ville bli lagt frem ovenfor nasjonalparkstyret i møte den 1. juni d.å.

Fungerende nasjonalparkforvalter er enig i at saken har pågått over lang tid, og det vil være i alles interesse at denne og tilsvarende saker får sin endelige avklaring. Det siste som skjedde nå var at Miljødirektoratet sendte den tilbake til nasjonalparkstyret for ny behandling på grunn av at feil hjemmel var benyttet, og at nasjonalparkstyret fattet nytt vedtak den 23. mar d.å. som nå er påklaget av hytteeier.

Plattinger har av styret tidligere blitt definert som «ombygging og utvidelse av eksisterende bygninger». Nasjonalparkstyret har derfor tidligere behandlet søknader om godkjenning/oppføring av plattinger i tilknytning til eksisterende hytter etter verneforskriftens § 3, punkt 1.3a ombygging og utvidelse av eksisterende bygninger. I forbindelse med Miljødirektoratets klageavgjørelse er det nå blitt stadfestet at verneforskriften ikke hjemler oppføring av plattinger i tilknytning til eksisterende bygninger i landskapsvernområdet, slik at søknaden må vurderes opp mot naturmangfoldlovens § 48.

Miljødirektoratet sier i sin klageavgjørelse at, sitat; *Alle byggetiltak i verneområdene er i utgangspunktet forbudt, og unntak i verneforskriftene fra dette forbudet gjelder i all hovedsak nødvendige byggetiltak i forbindelse med ulike nytteformål. Plattinger rundt, og i tilknytning til hyttene, er slik direktoratet vurderer det ikke "nødvendige". Vi har likevel forståelse for at plattinger oppleves både praktisk og komfortabelt og derfor er ønskelig i tilknytning til hyttene. Vi forstår også at enkeltvis plattinger av hytteeier oppleves som et bagatellmessig tiltak, og at det er vanskelig å se at summen av flere tiltak i verneområdet vil kunne bidra til nedbygging og et landskapsbilde som ikke*

er forenlig med verneformålet. Direktoratet vil derfor understreke at det for å unngå en slik utvikling er nødvendig at forvaltningsmyndigheten fører en streng praksis ved behandling av dispensasjonssøknader for bygninger og andre faste innretninger, sitat slutt

Miljødirektoratets klageavgjørelse er førende når nasjonalparkstyret skulle vurdere søknaden om godkjenning av allerede oppført plattning, og vil også være førende nå når nasjonalparkstyret skal vurdere klagen på vedtaket i sak NP-2022-08 der søknaden om godkjenning av plattningen ble delvis innvilget, og hytteeier må redusere arealet av plattningene. Klageavgjørelsen går direkte inn på hensynet til nml. § 10 om samlet belastning, der summen av flere tiltak i verneområdet vil kunne bidra til nedbygging og et landskapsbilde som ikke er forenlig med verneformålet. Fungerende nasjonalparkforvalter opprettholder sin vurderingene om at nml. § 10 om samlet belastning tillegges betydelig og avgjørende vekt når det tilrådes ovenfor nasjonalparkstyret at klagen ikke tas til følge, og at styret opprettholder vedtaket fra den 23. mars 2022 i sak NP-2022-08.

Selv om det kan oppleves slik av hytteeierne, er det ikke utferdiget nye regler med tilbakevirkende kraft. Regelverket har ligget der helt siden verneområdet ble opprettet i desember 2004, men forvaltningsplanen som ble utarbeidet har dessverre ikke vært tydelig på hva som er søknadspliktig. Forvaltningsplanen viser i for stor grad til regelverket i plan- og bygningsloven, og i for liten grad til hva som er gjeldene i verneforskriften. Dette har skapt en uheldig forvaltningspraksis der kommune og grunneier har veiledet etter plan- og bygningsloven og i liten grad etter verneforskriften. All byggevirkosomhet i landskapsvernområdet er forbudt etter verneforskriften fra 2004, og det må derfor søkes om dispensasjon fra verneforskriften, blant annet til å sette opp en plattning. Dette er uavhengig av om tiltaket er søknadspliktig etter plan- og bygningsloven eller ikke.

Det er uheldig at det har gått så lang tid å få frem informasjon til hytteeierne om at oppføring av plattninger er søknadspliktig i forhold til verneforskriften. Imidlertid har alle hytteeiere som har sine hytter innenfor et hvilket som helst verneområde en selvstendig plikt til å gjøre seg kjent med verneforskriften for verneområdet, i dette tilfellet verneforskriften for Skjækra landskapsvernområde. Selv om kommunen har gitt feil veiledning i forhold til hva som er søknadspliktig eller ikke endres ikke dette forholdet.

Når det gjelder ytterligere vurderinger søknaden, vurderinger opp mot nml. §§ 8 – 12 og om hvorfor det er grunnlag for å behandle søknaden etter naturmangfoldlovens § 48 vises det til vedlagt saksfremlegg til sak NP-2022-08 under møte den 23. mars 2022 (se vedlegg 11).

Fungerende nasjonalparkforvalter kan ikke se at klagen har frembragt nye vesentlige opplysninger som ikke var kjent på vedtakstidspunktet, og tilrår at nasjonalparkstyret opprettholder sitt vedtak i sak NP-2022-08.

Forvalters tilråding

Blåfjella-Skjækerfjella-Lierne nasjonalparkstyre opprettholder sitt vedtak datert 23. mars 2022 i sak NP-2022-08.

- Nasjonalparkstyret sender klagen fra Jan Erik Wettre videre til Miljødirektoratet for endelig avgjørelse.

Utvalg	Utvalgssak	Møtedato
Blåfjella/Skjækerfjella-Lierne nasjonalparkstyre	24/2022	01.06.2022

ST 24/2022 NP-2022-24 Blåfjella/Skjækerfjella nasjonalpark – søknad om sommermerking av tursti mellom fjellgårdene i Snåsa – Nord-Trøndelag turistforening

Dokumenter i saken:

1. NP-2022-24 vedlegg 1 - Blåfjella-Skjækerfjella nasjonalpark - søknad om merking av sti mellom fjellgårdene i Snåsa - NT-Turistforening
2. NP-2022-24 vedlegg 2 - Blåfjella-Skjækerfjella nasjonalpark - uttalelse til søknad om merking av sti - Eldbjørg Gaundal 160222
3. NP-2022-24 vedlegg 3 - Blåfjella-Skjækerfjella nasjonalpark - uttalelse til søknad om merking av sti - Statskog SF 170222
4. NP-2022-24 vedlegg 4 - Blåfjella-Skjækerfjella nasjonalpark - ber om uttalelse til søknad om merking av sti - Skæhkere sijte 160222
5. NP-2022-24 vedlegg 5 - Blåfjella-Skjækerfjella nasjonalpark - ber om uttalelse til søknad om merking av sti - Låarte sijte 160222
6. NP-2022-24 vedlegg 6 - Blåfjella-Skjækerfjella nasjonalpark - foreløpig svar - søknad om merking av sti - NT-turistforening 160322
7. NP-2022-24 vedlegg 7 - Blåfjella-Skjækerfjella nasjonalpark - uttalelse til søknad om merking av sti - Skæhkere sijte 010522
8. NP-2022-24 vedlegg 8 - Blåfjella-Skjækerfjella nasjonalpark - uttalelse til søknad om merking av sti - Låarte sijte 010522
9. NP-2022-24 vedlegg 9 - Blåfjella-Skjækerfjella nasjonalpark - uttalelse til søknad om merking av sti - Per Ingemar Larsson 130522
10. NP-2022-24 vedlegg 10 - Blåfjella-Skjækerfjella nasjonalpark - tilleggsopplysninger søknad om merking av sti mellom fjellgårdene - NTT

Søknad

Nord-Trøndelag Turistforening (NTT) søker i brev datert 31. januar 2022 om tillatelse til sommermerking av sti mellom fjellgårdene Gjefsjøen – Holden – Gaundalen (se vedlegg 1). Stien vil følge den gamle telefonlinjen mellom fjellgårdene, men legges mer naturlig i terrenget (se fig. 1). Stien vil bli gått opp med GPS for nøyaktig innmåling til sommeren før den merkes i henhold til norsk merkehåndbok/norsk merkestandard.

Etter påtrykk fra turistforeningen, reindrifta og nasjonalparkstyret holder nå Telenor på å sanere den gamle telefonlinjen mellom fjellgårdene. Telefonlinjen har fungert som veiviser mellom fjellgårdene både sommer og vinter. Nå når telefonlinjen fjernes vil det ikke lengre være noen form for merking av leia mellom fjellgårdene, og NTT ønsker derfor å merke «Fjellgårdsstien».

Søknaden fra NTT er sendt Snåsa kommune, nasjonalparkstyret, grunneierne Statskog, Gaundalen og Gjefsjøen, Skæhkere sijte og Låarte sijte.

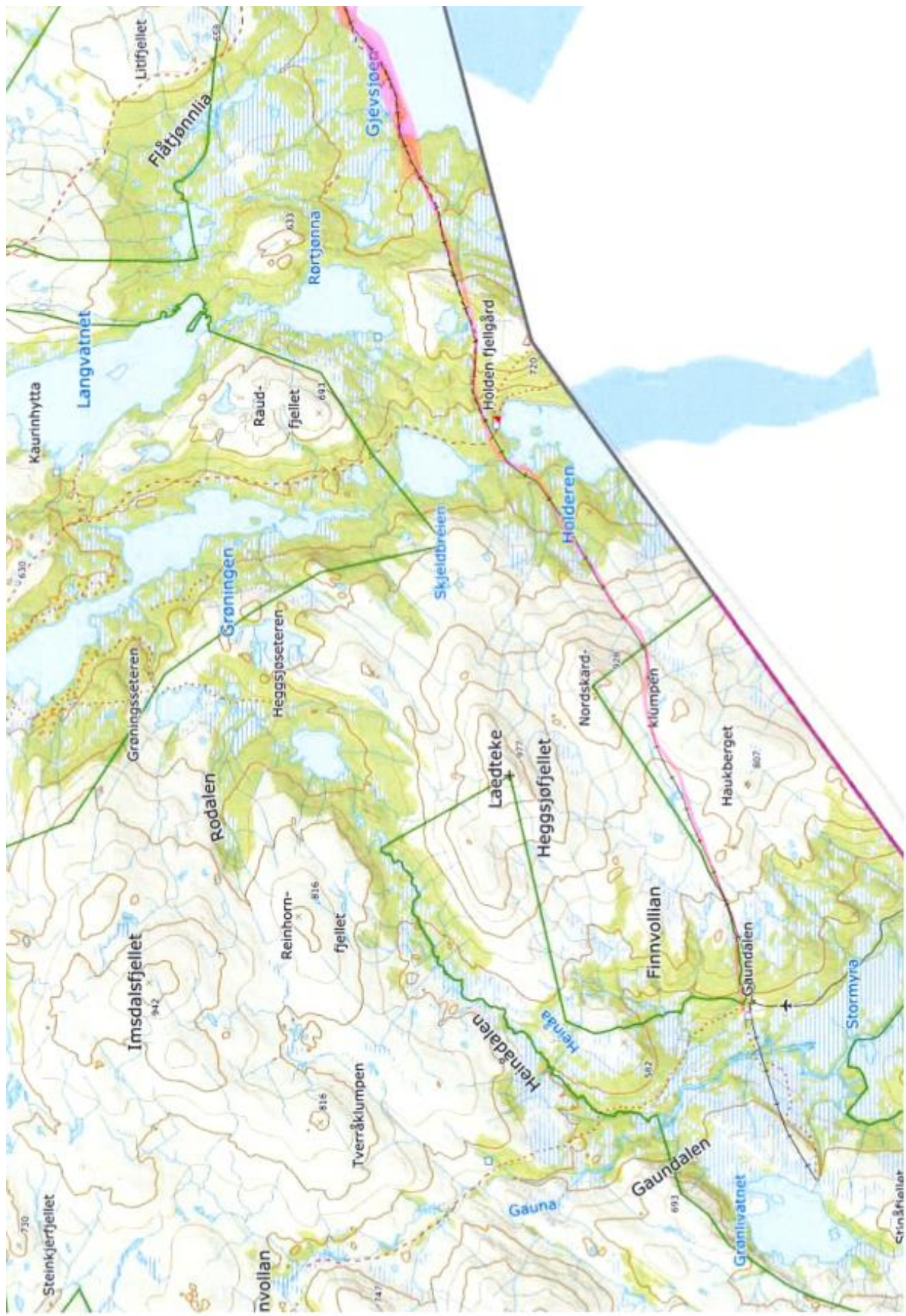


Fig. 1: Kart over sti som er søkt sommermerket mellom fjellgårdene i Snåsa kommune. Følger den gamle telefonlinjen som nå blir tatt bort. Deler av stien går innenfor nasjonalparken.

Verneformål

Blåfjella-Skjækerfjella nasjonalpark har til formål å ta vare på et stort, sammenhengende naturområde, som i det vesentlige er urørt av større tekniske inngrep. Biologisk mangfold skal sikres med et naturlig og variert plante- og dyreliv. De lavereliggende dalførene Tverrådalen, Skjækerdalen, Seisjødalen, Gaundalen, Holden (Snåsa) og Gjevsjøen utgjør særlig viktige landskapselementer og naturtyper i nasjonalparken. Kulturminner skal ivaretas.

Allmennheten skal gis anledning til naturopplevelse gjennom utøving av tradisjonelt og enkelt friluftsliv med liten grad av teknisk tilrettelegging. Ivaretagelse av naturgrunnet innenfor nasjonalparken er viktig for samisk kultur og næringsutnyttelse. Området skal kunne brukes til reindrift.

Hjemmelsgrunnlag

Merking av sti krever særskilt tillatelse etter verneforskriften. Forvaltningsmyndigheten kan med hjemmel i verneforskriftens § 3, punkt 1.3f etter søknad gi tillatelse til merking av sti i Blåfjella/Skjækerfjella nasjonalpark.

Forberedende saksbehandling

Søknaden ble sendt Skæhkere sijte og Låarte sijte for uttalelse i e-post datert 16. februar 2022 (vedlegg 3 og 4). I brev datert 1. mai 2022 uttaler begge reinbeitedistriktene at de er motstander av permanent merking av sti mellom fjellgårdene i Snåsa (se vedlegg 7 og 8).

Reinbeitedistriktene viser til at mange som ferdes i naturen i dag foretrekker å bruke stier, og stiene bidrar til å kanalisere ferdselen. Dersom dette skjer i områder som ikke er karakterisert som sårbare for reindrifta, kan dette isolert sett virke positivt. Situasjonen i dag er at området i den omsøkte stien har relativt lite trafikk sommerstid. En turistforeningssti som omsøkt vil imidlertid øke presset inn i de mest uberørte og sårbare områdene for reinen.

Skæhkere sijte viser til erfaringene fra 2017 og 2018 hvor man tillot en midlertidig merking av stien fra Vera til Hitre Seterfjellet. Nasjonalparkstyret oppsummerte disse erfaringene (NP-sak 16/2019), og her heter det bl.a.: «*Ti-på-topp-statusen endret turaktiviteten fra et par hundre i året til tusen besøkende. Evalueringen fra juli og august viser at det bare var 15 av 62 dager hvor det ikke var turgående opp på fjellet. De dagene turgående var der, var også de varmeste dagene, da reinen hadde behov for å trekke opp. GPS-sendere på reinen viste at den trakk unna i perioder med mye turgående. Nasjonalparkstyret valgte derfor å stoppe tillatelsen til å merke stien til Hitre Seterfjellet*». Vi minner om at dette kom i stand som et lokalt tiltak i Verdal kommune. Omsøkte sommermerking vil ha et nasjonalt nedslagsfelt, noe som sannsynliggjør en mye kraftigere økning i trafikken.

Reinbeitedistriktene viser også til godkjent Besøksstrategi for nasjonalparken hvor det i punkt 3.2.4 om stier står at i Blåfjella/Skjækerfjella nasjonalpark skal det tilrettelegging i de mest trafikkerte områdene/ de som tåler det, ikke langt inn i parken, bare i starten. Den omsøkte stien går langt inn i hjertet av nasjonalparken og våre mest sårbare områder. Det er laget et forslag til tiltak når det gjelder kanalisering av ferdsel, hvor det skal foretas en sårbarhetsvurdering. Dette er ikke gjennomført, og de synes det er uheldig om det opprettes nye kanaliseringer stier inn i et sårbart område uten denne sårbarhetsvurderingen.

Gaundal fjellgård^v/Eldbjørg Gaundal, Statskog^v/Morten Aasheim og ubebodde Gjevsjø fjellgård^v/Per Ingemar Larsson har i e-post datert henholdsvis 16. februar, 17. februar 2022 og 13. mai 2022 til Nord-Trøndelag Turistforening gitt sin grunneier tillatelse til at NTT foretar sommermerking av stien fra Gaundalen til Holden og videre til Gjevsjøen (vedlegg 2, 3 og 9).

Begrunnelse

Forvaltningsplanen for Blåfjella-Skjækerfjella nasjonalpark vektlegger at det skal være god dialog mellom aktører som ønsker å utvikle organisert virksomhet i eller i tilknytning til verneområdene og forvaltningsmyndigheten. Det har blitt innhentet uttalelser fra begge berørte reinbeitedistrikt, samt at søker har videresendt grunneiertillatelse fra berørte grunneiere. Grunneierne er positiv til merkingen, mens reinbeitedistriktene er negative til at det gis tillatelse til sommermerking mellom fjellgårdene.

I henhold til forvaltningsplanen går stien gjennom flere forskjellige soner; brukssone B3 Heggsjøen Holden, vernesone V1 Vera-Skjækerfjella-Imsdalsfjellet og V2 Blåfjella-Bukvassfjellet, samt sone for spesiell tilrettelegging S3 Holden fjellgård. Tilrettelagt ferdsel i form av merkede stier kan vurderes i vernesonene når formålet er å unngå eventuelle konflikter mellom den frie ferdselen og verneverdiene. I brukssone B3 kan det tillates enkle tiltak for å kanalisere ferdselen i området og gjøres mindre utbedringer i form av enkle tilretteleggingstiltak på eksisterende ferdselsleier, samt merkes vintervei inn til Gaundalen. I sone S3 Holden fjellgård kan det gis tillatelse til tiltak som bidrar til å videreutvikle et natur- og kulturbasert reiseliv.

Forvaltningsplanen for nasjonalparken sier at på generelt grunnlag er merking av stier og ferdselsleier en viktig del av det totale friluftslivarbeidet, og det blir sett på som et enkelt tilretteleggingstiltak som gir mye tilbake fordi det stimulerer til tradisjonelt friluftsliv med stor verdi for trivsel og helse. Merka stier styrer samtidig ferdselen, og kan derfor være et viktig tiltak for å skjerme sårbare områder. Telefonlinjen mellom fjellgårdene har vært benyttet som ferdselslei mellom fjellgårdene helt siden den ble oppført på slutten av 1960-tallet. Dette er også nevnt i forvaltningsplanens kap. 4.7.2 *Samferdsel*.

I delmål for ferdsel og friluftsliv sier man at ferdsel i hovedsak skal kanaliseres etter gamle stier og ferdselsleier. Selv om telefonlinjen ikke har vært merket som en sti, har den fungert som ei gammel ferdselslei, og telefonstolpene har fungert som helårsmerking av leia. Nå når telefonlinjen med stolpene saneres av Telenor vil «helårsmerkingen» av ferdselsleia mellom fjellgårdene tas bort, og hvis nasjonalparkstyret innvilger søknaden fra turistforeningen, erstattes av en sommermerket sti som følger samme trasé som den gamle telefonlinjen.

Bortfall av helårsmerkingen vil kunne medføre redusert ferdsel i området om vinteren og våren før snøen forsvinner, mens sommermerking vil kunne medføre noe økt ferdsel. Imidlertid er det vanskelig å forutse om det blir en vesentlig økning i ferdselen, all den tid telefonlinjen tidligere har fungert som merking av ferdselsleia mellom fjellgårdene også på sommeren. Skæhkere sijte viser til at merkingen av stien opp til Hitre Seterfjellet i Verdal kommune genererte en kraftig økning i ferdselen. Merkingen av stien opp mot Hitre Seterfjellet i Verdal var i forbindelse med «Ti på Topp» i Verdal, og er etter fungerende nasjonalparkforvalter sin vurdering ikke direkte sammenlignbar. «Ti på Topp» er en massemonstring som genererer en massiv økning i ferdselen.

Med bakgrunn i søknaden fra Nord-Trøndelag turistforening, uttalelsene fra Skæhkere sijte og Låarte sijte, samt grunneierne på Gaundalen, Statskog SF og Gjefsjøen (Per Ingemar Larsson på den ubebodde fjellgården på Gjefsjøen), dialogen mellom forvalter og søker, forvaltningsplanen og besøksstrategien anser fungerende nasjonalparkforvalter at kravet til kunnskapsgrunnlag i nml § 8 som oppfylt. Førre-var-prinsippet i nml. § 9 kommer kun til anvendelse i situasjoner der man ikke har slik tilstrekkelig kunnskapsgrunnlag. Med bakgrunn i vurderingene rundt § 8 tillegges § 9 liten vekt i denne saken.

Merkingen av stien det er søkt om i dette tilfellet vil ikke medføre noen stor belastning på områdets naturverdier, og tiltaket vil etter fungerende nasjonalparkforvalters vurdering ikke forringe naturgrunnlaget for samisk kultur og næringsutnyttelse, jf. formålsparagrafen. Imidlertid kan

eventuell økt ferdsel om sommeren medføre ulemper for utøvelsen av reindrift. Telefonlinjen har som tidligere nevnt fungert som «helårsmerking» mellom fjellgårdene i over 50 år. Saneringen av telefonlinjen reduserer inngrepene i området, noe som vil være til fordel for både reindrifta og nasjonalparkforvaltningen. At telefonlinjen erstattes med en sommermerket sti vil ikke endre det faktum at den samlede belastningen i form av fysiske inngrep blir redusert i området, jf. nml. § 10 samlet belastning.

Ut fra de opplysninger som foreligger, er det ikke indikasjoner på at merkingen av stien vil føre til nevneverdige skader i terrenget. Skulle det likevel oppstå skader som må rettes, skal kostnadene bæres av tiltakshaver, jf. nml. § 11. All ferdsel i forbindelse med merkingen vil foregå til fots, noe som medfører liten fare for varige skader på verneverdiene, jf. nml. § 12.

Forvalters tilrådning

Med hjemmel i verneforskriften for Blåfjella-Skjækerfjella/Låarte-Skæhkere nasjonalpark, fastsatt ved kongelig resolusjon av 17. desember 2004 har Blåfjella/Skjækerfjella-Lierne nasjonalparkstyre fattet følgende vedtak:

- Nord-Trøndelag Turistforening **gis** med hjemmel i verneforskriften for Blåfjella/Skjækerfjella nasjonalpark **§ 3, pkt. 1.3, bokstav f, tillatelse til sommermerking av sti mellom fjellgårdene Gaundalen – Holden - Gjefsjøen** etter trasé avmerket i kart, se fig. 1.

Vilkår for vedtaket

- Stitraseen skal i all hovedsak følge den gamle telefonlinjen mellom fjellgårdene.
- Stien skal gås opp med GPS for nøyaktig innmåling til sommeren før den merkes.
- Kart som viser den GPS-oppmålte stien skal sendes Blåfjella/Skjækerfjella-Lierne nasjonalparkstyre.
- Det skal merkes i henhold til norsk merkehåndbok/norsk merkestandard.

Utvalg	Utvalgssak	Møtedato
Blåfjella/Skjækerfjella-Lierne nasjonalparkstyre	25/2022	01.06.2022

ST 25/2022 Blåfjella-Skjækerfjella nasjonalpark – SNO tilsyn i byggesaker - Værdalsbruket sine utleiehytter

Dokumenter i saken:

1. NP-2022-25 vedlegg 1 - Blåfjella-Skjækerfjella nasjonalpark - SNO - Feltdagbok - tilsyn Bjarnestu 260422
2. NP-2022-25 vedlegg 2 - AU-2016-01 Blåfjella-Skjækerfjella nasjonalpark - utvidelse Bjarnetjern Værdalsbruket – 270516
3. NP-2022-25 vedlegg 3 - Blåfjella-Skjækerfjella nasjonalpark - søknad om utvidelse Bjarnetjern Værdalsbruket - 070414
4. NP-2022-25 vedlegg 4 - Blåfjella-Skjækerfjella nasjonalpark - SNO - Feltdagbok - tilsyn Dyrhaugstu 260422
5. NP-2022-25 vedlegg 5 - NP-2015-12 Blåfjella-Skjækerfjella nasjonalpark - tillatelse nybygg uthus Dyrhaugstu 180215
6. NP-2022-25 vedlegg 6 - NP-2015-12 Blåfjella-Skjækerfjella nasjonalpark - søknad nybygg uthus Dyrhaugstu - Værdalsbruket 311014
7. NP-2022-25 vedlegg 7 - NP-2015-12 Blåfjella-Skjækerfjella nasjonalpark - klageavgjørelse vedtaket stadfestes - Miljødirektoratet 031115
8. NP-2022-25 vedlegg 8 - Blåfjella-Skjækerfjella nasjonalpark - SNO - Feltdagbok - tilsyn Lakavassbu 260422
9. NP-2022-25 vedlegg 9 - Blåfjella-Skjækerfjella nasjonalpark - søknad om tillatelse nybygg utleiehytte og uthus Lakavassbu 070414
10. NP-2022-25 vedlegg 10 - NP-2014-15 Blåfjella-Skjækerfjella nasjonalpark - tillatelse nybygg utleiehytte og uthus Lakavassbu 180614
11. NP-2022-25 vedlegg 11 - NP-2014-15 klageavgjørelse - tillatelse nybygg utleiehytte og uthus Lakavassbu 180614
12. NP-2022-25 vedlegg 12 - Blåfjella-Skjækerfjella nasjonalpark - SNO - Feltdagbok - tilsyn Ørtugtjern 260422
13. NP-2022-25 vedlegg 13 - søknad om tillatelse til oppføring av ny utleiehytte Ørtugtjern - Værdalsbruket 161209
14. NP-2022-25 vedlegg 14 - tegninger - søknad om tillatelse til oppføring av ny utleiehytte Ørtugtjern - Værdalsbruket 161209
15. NP-2022-25 vedlegg 15 - Blåfjella-Skjækerfjella nasjonalpark - tillatelse til oppføring av ny utleiehytte Ørtugtjern - FMNT 080210

Bakgrunn

På oppdrag fra Blåfjella/Skjækerfjella-Lierne nasjonalparkstyre gjennomførte Statens naturoppsyn (SNO) tilsyn med dispensasjoner gitt av styret til Værdalsbruket i byggesaker tilknyttet utleiehyttene Bjarnetjern (Bjarnestu), Dyrhaugstu, Lakavassbu og Ørtugtjern. Tilsynet ble gjennomført 26. april 2022.

Bjarnetjern (Bjarnestu)

Den 27. mai 2016 ga arbeidsutvalget for Blåfjella/Skjækerfjella-Lierne nasjonalparkstyre i sak AU-2016-01 tillatelse til ombygging og utvidelse av Værdalsbrukets utleiehytte Bjarnetjern. Bebygde areal (BYA) på utleiehytta skulle vært 50,6 m² etter utvidelsen, men tilsynet viste at hyttas bebygde areal er 53,7 m². Med bakgrunn i erfaringer fra andre avvikssaker kan avviket mellom dispensasjon og faktisk bygningsmasse av utleiehytta forklares med at arealet i søknaden om utvidelse og

nasjonalparkstyrets vedtak i mai 2016 har tatt utgangspunkt i byggetegninger målt opp med på utvendig svill eller utvendig reisverk (se vedlegg 2 og 3).

Dyrhaugstu

Den 18. februar 2015 ga Blåfjella/Skjækerfjella-Lierne nasjonalparkstyre i sak NP-2015-12 tillatelse til Værdalsbruket for riving av gammelt uthus og oppføring av nytt uthus ved Dyrhaugstu. Vedtaket ble stadfestet av Miljødirektoratet i forbindelse med klageavgjørelse datert 3. november 2015 (se vedlegg 7). Bebygd areal på uthuset etter nybyggingen skulle vært 13,0 m², men tilsynet viste at uthusets bebygde areal er 15,3 m². Med bakgrunn i erfaringer fra andre avvikssaker kan avviket mellom dispensasjon og faktisk bygningsmasse med at arealet i søknaden og nasjonalparkstyrets vedtak i februar 2015 har tatt utgangspunkt i byggetegninger målt opp med på utvendig svill eller utvendig reisverk (se vedlegg 5 og 6).

Lakavassbu (Erbestu)

Den 18. juni 2014 ga Blåfjella/Skjækerfjella-Lierne nasjonalparkstyre i sak NP-2014-15 tillatelse til Værdalsbruket for riving og bygging av ny utleiehytte Lakavassbu (Erbestu). Vedtaket ble stadfestet av Miljødirektoratet i forbindelse med klageavgjørelse datert 4. februar 2015 (se vedlegg 11). Bebygd areal (BYA) på utleiehytta skulle vært inntil 68,0 m², med et uthus på inntil 14,0 m² etter utvidelsen, men tilsynet viste at hyttas bebygde areal er 61,0 m² og at uthuset er 10,6 m², pluss et utedo på 1,1 m². Dette gir et samlet bebygd areal på 72,7 m², noe som er 9,3 m² mindre enn øvre tillatte arealgrense for bebygd areal i tillatelsen fra juni 2014.

Ørtugtjern

Den 8. februar 2010 ga daværende Fylkesmannen i Nord-Trøndelag (FMNT) tillatelse til Værdalsbruket for riving og bygging av ny utleiehytte Ørtugtjern (se vedlegg 15). Bruksarealet på utleiehytta skulle være 35,9 m², med et uthus på inntil 12,0 m² etter utvidelsen, men tilsynet viste at hyttas bebygde areal er 50,0 m² og at uthuset er 19,3 m². Dette gir et samlet bebygd areal på 69,3 m², som er 21,4 m² mer enn øvre tillatte arealgrense for areal i tillatelsen fra juni 2014. Det er bygd en altan/terrasse ved uthuset på 6,8 m², noe som forklarer overskridelsen av tillatt areal av uthuset.

I tillatelsen fra FMNT opereres det med bruksareal på 35,9 m², og i tegningene oppgis det at hytta skal ha et bebygd areal på 42,5 m² (se vedlegg 14). Med bakgrunn i erfaringer fra andre avvikssaker kan noe av avviket mellom dispensasjon og faktisk bygningsmasse av utleiehytta forklares med at arealet i søknaden om nybygging og FMNTs vedtak i februar 2010 har tatt utgangspunkt i byggetegninger målt opp med på utvendig svill eller utvendig reisverk.

Forvalters tilrådning

Blåfjella/Skjækerfjella-Lierne nasjonalparkstyret følger opp Statens naturoppsyn sitt tilsyn på følgende måte:

- **Tilsyn Bjarnetjern (Bjarnestu)**

Avviket mellom dispensasjon og faktisk bygningsmasse av utleiehytta på 3,1 m² forklares med at arealet i søknaden om utvidelse og nasjonalparkstyrets vedtak i mai 2016 har tatt utgangspunkt i byggetegninger målt opp med på utvendig svill eller utvendig reisverk. Nasjonalparkstyret ber AS Værdalsbruket om å søke om utvidelse av utleiehytta ved Bjarnetjern på 3,1 m². Nasjonalparkstyret delegerer videre behandling av saken til arbeidsutvalget.

- **Tilsyn Dyrhaugstu**

Avviket mellom dispensasjon og faktisk bygningsmasse av uthuset på 2,3 m² forklares med at arealet i søknaden om utvidelse og nasjonalparkstyrets vedtak i mai 2016 har tatt utgangspunkt i byggetegninger målt opp med på utvendig svill eller utvendig reisverk. Nasjonalparkstyret ber AS Værdalsbruket om å søke om utvidelse av uthuset ved Dyrhaugstu på 2,3 m². Nasjonalparkstyret delegerer videre behandling av saken til arbeidsutvalget.

- **Tilsyn Lakavassbu (Erbestu)**

Tilsyn viser at samlet bebygd areal på Lakavassbu er på 72,7 m², noe som er 9,3 m² mindre enn øvre tillatte arealgrense for bebygd areal i tillatelsen fra juni 2014. Tilsynet viser at byggingen er innenfor tillatelse gitt av nasjonalparkstyret juni 2014, og saken avsluttes.

- **Tilsyn Ørtugtjern**

Med bakgrunn i det forholdsvis store avviket mellom dispensasjon og faktisk bygningsmasse anbefaler fungerende nasjonalparkforvalter at arbeidsutvalget og nasjonalparkforvalter gjennomfører en befaringsammen med Værdalsbruket, Verdal kommune og Statens naturoppsyn for sammen å avklare de faktiske forhold. Saken legges frem ovenfor nasjonalparkstyret på nytt etter at befaringsammen er gjennomført.

Utvalg	Utvalgssak	Møtedato
Blåfjella/Skjækerfjella-Lierne nasjonalparkstyre	26/2022	01.06.2022

ST 26/2022 Blåfjella/Skjækerfjella nasjonalpark og Lierne nasjonalpark – brosjyre om nasjonalparkene med kart – orientering om status for arbeidet v/Finn-Stephan Dybvik Lierne Nasjonalparksenter

Bakgrunn

Blåfjella/Skjækerfjella-Lierne nasjonalparkstyre har kjøpt tjenester av Lierne Nasjonalparksenter IKS for arbeidet med å lage brosjyre om Blåfjella/Skjækerfjella nasjonalpark og Lierne nasjonalpark. Inkludert i arbeidet er samarbeid med Lina Haggard om utarbeidelse av brosjyrekart.

Daglig leder for Lierne Nasjonalparksenter orienterer om organiseringen og status for arbeidet.

Utvalg	Utvalgssak	Møtedato
Blåfjella/Skjækerfjella-Lierne nasjonalparkstyre	27/2022	01.06.2022

ST 27/2022 NP-2022-27 Eventuelt

1. Status for stillingen(e) som nasjonalparkforvalter(e)

Styreleder og fungerende nasjonalparkforvalter orienterer.

2. Arbeidet med revideringen av forvaltningsplanene

Styreleder og fungerende nasjonalparkforvalter orienterer.