

Innholdsfortegnelse

AU-2021-35 - vedlegg 1 - Møteprotokoll AU-møte - 19. februar 2021	2
AU-2021-35 - vedlegg 2 - Møteprotokoll fra e-post møte - 24. - 26. februar 2021	22
AU-2021-36 - vedlegg 1 - søknad om oppføring av tre bruer - forsterking av kjøretrasé inn til Harbakvollen - Harbakvollen Seterlag	36
AU-2021-36 - vedlegg 2 - vedtak NP-2021-10 Blåfjella-Skjækerfjella nasjonalpark - forsterking av kjøretrasé inn til Harbakvollen	40
AU-2021-37 - vedlegg 1 - søknad om feltarbeid arealrepresentativt overvåkingsprogram – NINA	49
AU-2021-38 - vedlegg 1 - oversendelsesbrev - oppsynsrapport fra Statens naturoppsyn om midlertidig gjerde Gomolia - Mdir 090221	52
AU-2021-38 - vedlegg 2 - oppsynsrapport fra Statens naturoppsyn om midlertidig gjerde Gomolia - SNO 090221	53
AU-2021-38 - vedlegg 3 - brev til Skæhkere sijte - opprydding etter midlertidig gjerde ved Gomolia 100321	56
AU-2021-38 - vedlegg 4 - midlertidig gjerde ved Gomolia er ryddet bort - Anne Kathrin Danielsen 250321	58
AU-2021-39 - vedlegg 1 - oversendelsesbrev - oppsynsrapport fra Statens naturoppsyn om ulovlig camp i Skjækra LVO - Mdir 150421	59
AU-2021-39 - vedlegg 2 - oppsynsrapport fra Statens naturoppsyn om ulovlig camp i Skjækra LVO - SNO 150421	60
AU-2021-40 - vedlegg 1 - søknad om utsatt frist - godkjenning av plattinger ved hytte Skjækervatnet 32 - Tor Erik Arntsen 28120	67
AU-2021-40 - vedlegg 2 - utsatt frist - søknad om godkjenning av plattinger ved hytte Skjækervatnet 32 - Tor Erik Arntsen 070121	68
AU-2021-40 - vedlegg 3 - søknad om godkjenning av plattinger ved hytte Skjækervatnet 32 - Tor Erik Arntsen 200421	69
AU-2021-40 - vedlegg 4 - brev til hytteeierne i Skjækra LVO - plattinger og forholdet opp mot verneforskriften 261020	81

Møteprotokoll

Utvalg: Arbeidsutvalget for Blåfjella/Skjækerfjella-Lierne nasjonalparkstyre

Møtested: Teams

Dato: Fredag 19. februar 2021 kl. 11:00 – 12:00

Merknader:

Etter avtale med leder ble møte i arbeidsutvalget gjennomført som et Teams-møte. Møteinnkalling med saksdokumenter ble utsendt på e-post mandag den 15. februar 2021.

Følgende faste medlemmer møtte:

<u>Navn</u>	<u>Funksjon</u>	<u>Reprenterer</u>
Bente Estil	Leder	Lierne
Anne Berit Lein	Nestleder	Steinkjer

Følgende meldte forfall

Kjell Jøran Jåma	Medlem	Sametinget
------------------	--------	------------

Kjell Jøran Jåma ga tilbakemelding på de forskjellige sakene i e-post datert 19. februar 2021.

Fra administrasjonen møtte:

<u>Navn</u>	<u>Stilling</u>
Inge Hafstad	Fungerende nasjonalparkforvalter

Underskrift:

Vi bekrefter med underskriftene våre at det som er ført på de sidene vi har signert i møteboka, er i samsvar med det som ble vedtatt på møte.

Bente Estil, leder

Anne Berit Lein, nestleder

Saksliste

<u>Utvalgssaksnr.</u>	<u>Innhold</u>	<u>Arkivsaksnr.</u>
AU 17/2021	Godkjenning av innkalling, saksliste og protokoll fra e-postmøte i AU 20. – 22. januar 2021	2021/202
AU 18/2021	Skjækra landskapsvernområde – tilbakemeldinger på søknader og henvendelser om plattinger	2021/202
AU 19/2021	Skjækra landskapsvernområde – søknad om godkjenning av platting – Christian Oshaug	2021/16
AU 20/2021	Skjækra landskapsvernområde – søknad om godkjenning av platting – Olgeir Haug	2021/41
AU 21/2021	Skjækra landskapsvernområde – søknad om godkjenning av platting – Bjarne Ravlo	2020/14459
AU 22/2021	Blåfjella-Skjækerfjella – søknad om båt plass ved Vestre Blåfjellvatnet – Arne Jostein Devik	2020/13680
AU 23/2021	Blåfjella-Skjækerfjella nasjonalpark – søknad om tilskudd til film om nasjonalparken – Hallvard Smestad	2020/14634
AU 24/2021	Blåfjella-Skjækerfjella-Lierne nasjonalparkstyre – Partnerskapsavtale med Lierne Nasjonalparksenter IKS	2021/202
AU 25/2021	Blåfjella-Skjækerfjella-Lierne nasjonalparkstyre – Fordeling av tiltaksmidler – forslag til nasjonalparkstyret	2020/12928
AU 26/2021	Blåfjella-Skjækerfjella nasjonalpark – sanering av telefonlinja mellom fjellgårdene i Snåsa	2020/14627
AU 27/2021	Eventuelt	

Utvalg	Utvalgssak	Møtedato
Arbeidsutvalget for Blåfjella/Skjækerfjella-Lierne nasjonalparkstyre	17/2021	19.02.2021

AU-2021-17 Saksframlegg

Godkjenning av innkalling, sakliste og protokoll fra e-postmøte i AU 20. – 22. januar 2021

Behandling i møte

Med bakgrunn i arbeidsutvalgets konklusjon den 18. desember 2020 om Anne Berit Lein sin habilitet i saker som omhandler godkjenning av plattinger, er Anne Berit Lein inhabil når AU behandler sak AU 18/2021 – AU 21/2021.

Når Kjell Jøran Jåma meldte forfall og Anne Berit Lein var inhabil, var det kun et medlem igjen i arbeidsutvalget for å behandles sakene AU 18/2021 – AU 21/2021. I samråd med leder ble derfor disse sakene utsatt, og vil bli behandlet i et e-post møte i uke 8.

Vedtak:

1. Arbeidsutvalget godkjenner innkalling, sakliste og protokoll fra e-postmøte i AU 20. – 22. januar 2021 med følgende endringer:
 - Sakene AU 18/2021 – AU 21/2021 utsettes og behandles i et e-post møte i uke 8.

Forvalters tilråding:

- Godkjenning av innkalling, sakliste og protokoll fra e-postmøte i AU 20. – 22. januar 2021

Utvalg	Utvalgssak	Møtedato
Arbeidsutvalget for Blåfjella/Skjækerfjella-Lierne nasjonalparkstyre	18/2021	19.02.2021

AU-2021-18 Saksframlegg

Skjækra landskapsvernområde – tilbakemeldinger på søknader og henvendelser om plattinger

Behandling i møte

Når Kjell Jøran Jåma meldte forfall og Anne Berit Lein var inhabil, var det kun et medlem igjen i arbeidsutvalget for å behandles sakene AU 18/2021 – AU 21/2021. I samråd med leder ble derfor disse sakene utsatt, og vil bli behandlet i et e-post møte i uke 8.

Arbeidsutvalgets vedtak:

- Sak AU 18/2021 utsettes og behandles i et e-post møte i uke 8.

Forvalters tilrådning:

- Arbeidsutvalget tar tilbakemeldingene på søknader og henvendelser om plattinger til orientering.

Utvalg	Utvalgssak	Møtedato
Arbeidsutvalget for Blåfjella/Skjækerfjella-Lierne nasjonalparkstyre	19/2020	19.02.2021

AU-2021-19 Saksframlegg

Skjækra landskapsvernområde – søknad om godkjenning av platting – Christian Oshaug

Dokumenter i saken:

1. AU-2021-19 vedlegg 1 – søknad om oppføring av platting – Christian Oshaug 161220
2. AU-2021-19 vedlegg 2 – kartskisse – søknad om oppføring av platting – Christian Oshaug 161220
3. AU-2021-19 vedlegg 3 – bilde av deler av plattingene – søknad om oppføring av platting – Christian Oshaug 161220
4. Brev fra nasjonalparkstyret til hytteeierne i Skjækra LVO - 261020

Behandling i møte

Når Kjell Jøran Jåma meldte forfall og Anne Berit Lein var inhabil, var det kun et medlem igjen i arbeidsutvalget for å behandles sakene AU 18/2021 – AU 21/2021. I samråd med leder ble derfor disse sakene utsatt, og vil bli behandlet i et e-post møte i uke 8.

Arbeidsutvalgets vedtak:

- Sak AU 19/2021 utsettes og behandles i et e-post møte i uke 8.

Forvalters tilrådning:

Med hjemmel i verneforskriften for Skjækra/Skæhkerenjohke landskapsvernområde, og med delegert myndighet fra nasjonalparkstyret den 24. november 2020 i sak NP-2020-49, punkt 2, har arbeidsutvalget for Blåfjella-Skjækerfjella-Lierne nasjonalparkstyre fattet følgende vedtak:

- Med hjemmel i verneforskriftens § 3, punkt 1.3a gis Christian Oshaug tillatelse til oppføring av plattinger i tilknytning til hytte Skjeldbreien 1 med Gnr/Bnr/Fnr 80/1/2 i Snåsa kommune.
- Plattingenes størrelse er på til sammen 47,7 m², og utformingen av plattingene skal være i henhold til fig. 1.
 - Areal av platting måles som det faktiske arealet plattingen dekker (ytterkant av platting).
- Søker må påberegne seg at det vil bli gjennomført tilsyn for å kontrollere at vilkårene i dispensasjonen er fulgt
- **Tiltaket skal vurderes/godkjennes av Snåsa kommune i forhold til plan- og bygningslov. Kopi av kommunens skriftlige vurdering/godkjennelse sendes Blåfjella-Skjækerfjella-Lierne nasjonalparkstyre.**

Utvalg	Utvalgssak	Møtedato
Arbeidsutvalget for Blåfjella/Skjækerfjella-Lierne nasjonalparkstyre	20/2021	19.02.2021

AU-2021-20 Saksframlegg

Skjækra landskapsvernområde – søknad om godkjenning av platting – Olgeir Haug

Dokumenter i saken:

1. AU-2021-20 vedlegg 1 – søknad om oppføring av platting – Olgeir Haug 291220
2. Brev fra nasjonalparkstyret til hytteeierne i Skjækra LVO – 261020

Behandling i møte

Når Kjell Jøran Jåma meldte forfall og Anne Berit Lein var inhabil, var det kun et medlem igjen i arbeidsutvalget for å behandles sakene AU 18/2021 – AU 21/2021. I samråd med leder ble derfor disse sakene utsatt, og vil bli behandlet i et e-post møte i uke 8.

Arbeidsutvalgets vedtak:

- Sak AU 20/2021 utsettes og behandles i et e-post møte i uke 8.

Forvalters tilrådning:

Med hjemmel i verneforskriften for Skjækra/Skæhkerenjohke landskapsvernområde, og med delegert myndighet fra nasjonalparkstyret den 24. november 2020 i sak NP-2020-49, punkt 2, har arbeidsutvalget for Blåfjella-Skjækerfjella-Lierne nasjonalparkstyre fattet følgende vedtak:

- Med hjemmel i verneforskriftens § 3, punkt 1.3a gis Olgeir Haug tillatelse til oppføring av plattinger i tilknytning til hytte Skjeldbreien 6 med Gnr/Bnr/Fnr 80/1/36 i Snåsa kommune.
- Plattingenes størrelse er på til sammen 21,1 m², og utformingen av plattingene skal være i henhold til fig. 1.
 - Areal av platting måles som det faktiske arealet plattingen dekker (ytterkant av platting).
- Søker må påberegne seg at det vil bli gjennomført tilsyn for å kontrollere at vilkårene i dispensasjonen er fulgt
- **Tiltaket skal vurderes/godkjennes av Snåsa kommune i forhold til plan- og bygningslov. Kopi av kommunens skriftlige vurdering/godkjennelse sendes Blåfjella-Skjækerfjella-Lierne nasjonalparkstyre.**

Utvalg	Utvalgssak	Møtedato
Arbeidsutvalget for Blåfjella/Skjækerfjella-Lierne nasjonalparkstyre	21/2020	19.02.2021

AU-2021-21 Saksframlegg

Skjækra landskapsvernområde – søknad om godkjenning av platting – Bjarne Ravlo

Dokumenter i saken:

1. AU-2021-21 vedlegg 1 – søknad om oppføring av platting – Bjarne Ravlo 151220
2. AU-2021-21 vedlegg 2 – søknad om oppføring av platting del 1 – Bjarne Ravlo 151220
3. AU-2021-21 vedlegg 3 – søknad om oppføring av platting del 2 – Bjarne Ravlo 151220
4. AU-2021-21 vedlegg 4 – søknad om oppføring av platting del 3 – Bjarne Ravlo 151220
5. AU-2021-21 vedlegg 5 – bilde – søknad om oppføring av platting – Bjarne Ravlo 151220
6. AU-2021-21 vedlegg 6 – kartskisse – søknad om oppføring av platting – Bjarne Ravlo 151220
7. Brev fra nasjonalparkstyret til hytteeierne i Skjækra LVO – 261020

Behandling i møte

Når Kjell Jøran Jåma meldte forfall og Anne Berit Lein var inhabil, var det kun et medlem igjen i arbeidsutvalget for å behandles sakene AU 18/2021 – AU 21/2021. I samråd med leder ble derfor disse sakene utsatt, og vil bli behandlet i et e-post møte i uke 8.

Arbeidsutvalgets vedtak:

- Sak AU 21/2021 utsettes og behandles i et e-post møte i uke 8.

Forvalters tilrådning:

Med hjemmel i verneforskriften for Skjækra/Skæhkerenjohke landskapsvernområde, og med delegert myndighet fra nasjonalparkstyret den 24. november 2020 i sak NP-2020-49, punkt 2, har arbeidsutvalget for Blåfjella-Skjækerfjella-Lierne nasjonalparkstyre fattet følgende vedtak:

- Med hjemmel i verneforskriftens § 3, punkt 1.3a gis Bjarne Ravlo og Årlog Jenshus tillatelse til oppføring av plattinger i tilknytning til hytte Sottjønna 8 Gnr/Bnr/Fnr 156/3/27 i Steinkjer kommune.
- Plattingenes størrelse og utformingen skal være i henhold til fig. 1 og 2.
 - Nøyaktig arealberegning av plattingene ettersendes når søker har hatt mulighet til å måle opp plattingene, **senest innen 1. juni 2021.**
 - Areal av platting måles som det faktiske arealet plattingen dekker (ytterkant av platting).
- Søker må påberegne seg at det vil bli gjennomført tilsyn for å kontrollere at vilkårene i dispensasjonen er fulgt
- **Tiltaket skal vurderes/godkjennes av Steinkjer kommune i forhold til plan- og bygningslov. Kopi av kommunens skriftlige vurdering/godkjennelse sendes Blåfjella-Skjækerfjella-Lierne nasjonalparkstyre.**

Utvalg	Utvalgssak	Møtedato
Arbeidsutvalget for Blåfjella/Skjækerfjella-Lierne nasjonalparkstyre	22/2021	19.02.2021

AU-2021-22 Saksframlegg

Blåfjella-Skjækerfjella – søknad om båtplass ved Vestre Blåfjellvatnet – Arne Jostein Devik

Dokumenter i saken:

1. AU-2021-22 vedlegg 1 – søknad om flytting og registrering av båt ved Vestre Blåfjellvatnet - Arne Jostein Devik 241120
2. AU-2021-22 vedlegg 2 – kommentar fra Fjellstyrene i Lierne - søknad om båtplass Vestre Blåfjellvatnet – 271120
3. AU-2021-22 vedlegg 3 – korrigert søknad om flytting og registrering av båt ved Vestre Blåfjellvatnet - Arne Jostein Devik 260121

Bakgrunn

I e-post datert 24. november 2020 søker Arne Jostein Devik om å få flytte sin båt som har ligget ved Østre Akselvatnet til østenden av Vestre Blåfjellvatn. I forbindelse med behandlingen av søknaden i et e-postmøte i januar (AU-2021-08) kom det frem opplysninger om at båtplassen til Gjertsås ved Vestre Blåfjellvatnet er registrert på flere, og at det er uavklart om Devik kunne ta over båtplassen. Devik ble informert om dette av fungerende nasjonalparkforvalter, og Devik ble bedt om å sende inn en søknad om egen båtplass ved østenden av Vestre Blåfjellvatnet. Med bakgrunn i dette søkte Devik i e-post datert 26. januar 2021 om båtplass ved Vestre Blåfjellvatnet, som registreres på Arne Jostein Devik og Sigbjørn Gjertsås. Koordinatene for båtplassen er UTM 33W 7115712 / 426295 (se fig. 1).

Behandling i møte

- Anne Berit Lein støtter forvalters tilrådning
- Bente Estil støtter forvalters tilrådning

Arbeidsutvalgets vedtak:

Med hjemmel i verneforskriften for Blåfjella-Skjækerfjella/Låarte-Skæhkere nasjonalpark fastsatt ved kongelig resolusjon av 17. desember 2004 og delegert myndighet fra nasjonalparkstyret i sak NP-11/2016 i møtet den 11. april 2016, har arbeidsutvalget fattet følgende vedtak:

- Arne Jostein Devik gis dispensasjon fra verneforskriften § 3, pkt. 6.3 b), for bruk av snøscooter for å flytte egen båt fra Østre Akselvatnet og til Vestre Blåfjellvatnet.
- Arne Jostein Devik og Sigbjørn Gjertsås gis, med hjemmel i naturmangfoldlovens § 48, tillatelse til å legge ut båt ved Vestre Blåfjellvatnet.
- Båten skal plasseres på koordinatene UTM 33W 7115712 / 426295, jf. fig. 1.
- Båten registreres på Arne Jostein Devik og Sigbjørn Gjertsås.



Fig. 1: Omsøkt båt plass for Arne Jostein Devik og Sigbjørn Gjertsås – UTM 33W 7115712 / 426295.

Forvalters tilrådning:

Med hjemmel i verneforskriften for Blåfjella-Skjækerfjella/Låarte-Skæhkere nasjonalpark fastsatt ved kongelig resolusjon av 17. desember 2004 og delegert myndighet fra nasjonalparkstyret i sak NP-11/2016 i møtet den 11. april 2016, har arbeidsutvalget fattet følgende vedtak:

- Arne Jostein Devik gis dispensasjon fra verneforskriften § 3, pkt. 6.3 b), for bruk av snøscooter for å flytte egen båt fra Østre Akselvatnet og til Vestre Blåfjellvatnet.
- Arne Jostein Devik og Sigbjørn Gjertsås gis, med hjemmel i naturmangfoldlovens § 48, tillatelse til å legge ut båt ved Vestre Blåfjellvatnet.
- Båten skal plasseres på koordinatene UTM 33W 7115712 / 426295, jf. fig. 1.
- Båten registreres på Arne Jostein Devik og Sigbjørn Gjertsås.

Utvalg	Utvalgssak	Møtedato
Arbeidsutvalget for Blåfjella/Skjækerfjella-Lierne nasjonalparkstyre	23/2021	19.02.2021

AU-2021-23 Saksframlegg

Blåfjella-Skjækerfjella nasjonalpark – søknad om tilskudd til film om nasjonalparken – Hallvard Smestad

Dokumenter i saken:

1. AU-2021-23 vedlegg 1 – søknad om tilskudd til film om nasjonalparken – Hallvard Smestad 241120

Bakgrunn

Hallvard Smestad søker i brev datert 18. desember 2020 om kr 2 000,- i tilskudd til filmen om friluftsliv i Snåsa kommune. Link til filmen ligger vedlagt e-posten og vil bli videresendt arbeidsutvalgets medlemmer. Tilskuddet skal dekke Smestad sitt arbeid med filmen estimert til rundt 40 timer. Dette inkluderer reise tur/retur filmområdene, filming og redigering av film.

Behandling i møte

- Anne Berit Lein støtter forvalters tilrådning
- Bente Estil støtter forvalters tilrådning

Arbeidsutvalgets vedtak:

- Søknaden fra Hallvard Smestad om tilskudd på kr 2 000,- til filmen om friluftsliv i Snåsa kommune avslås.

Forvalters tilrådning

- Søknaden fra Hallvard Smestad om tilskudd på kr 2 000,- til filmen om friluftsliv i Snåsa kommune avslås.

Utvalg	Utvalgssak	Møtedato
Arbeidsutvalget for Blåfjella/Skjækerfjella-Lierne nasjonalparkstyre	24/2021	19.02.2021

AU-2021-24 Saksframlegg

Blåfjella-Skjækerfjella-Lierne nasjonalparkstyre – partnerskapsavtale med Lierne Nasjonalparksenter IKS

Dokumenter i saken:

1. AU-2021-24 vedlegg 1 – forslag til partnerskapsavtale mellom Lierne Nasjonalparksenter IKS og Blåfjella-Skjækerfjella-Lierne nasjonalparkstyre
2. AU-2021-24 vedlegg 2 – samarbeids- og intensjonsavtale 2016 Nasjonalparkforvalter og Naturporten

Bakgrunn

Lierne Nasjonalparksenter IKS og Blåfjella-Skjækerfjella-Lierne nasjonalparkstyre har alltid hatt et tett samarbeid med inngåelse av årlige tjenestekjøpsavtaler siden 2012. Nasjonalparkforvalteren sitter på Naturporten, som er en del av kommunehuset i Lierne kommune. Forvalteren har, sammen med de andre i kontorfellesskapet, underskrevet en samarbeids- og intensjonsavtale (se vedlegg 2). Avtalen underbygger det gode samarbeidet mellom forvalter nasjonalparksenteret og nasjonalparkstyret. Etter initiativ fra nasjonalparksenteret har det i vinter blitt utarbeidet et forslag til partnerskapsavtale mellom nasjonalparksenteret og nasjonalparkstyret. Forslaget er utarbeidet i tett kontakt mellom daglig leder av nasjonalparksenteret, fungerende nasjonalparkforvalter og styrelederne for nasjonalparkstyret og nasjonalparksenteret.

Behandling i møte

Fungerende nasjonalparkforvalter refererte fra en tilbakemelding fra styret i nasjonalparksenteret i e-post datert 16. februar 2021. Styret i nasjonalparksenteret hadde saken til diskusjon og behandling i styremøtet mandag 15. februar 2021, og ber AU om å vurdere å endre punktet om avtalens gyldighetstid slik at avtalen gjelder i fem år. Da vil avtalens gyldighetstid sammenfalle med perioden som nasjonalparksenteret er autorisert av Miljødirektoratet, og likedan med perioden som ny strategisk plan gjelder for. Styret ser det som naturlig at også partnerskapsavtalen kunne hatt den samme 5-årsperioden og gitt den ønska forutsigbarheten for det. Styret hadde ellers ingen øvrige kommentarer til innholdet og er klar til å signere når punktet over er vurdert.

Arbeidsutvalget synes at den foreslåtte ordlyden under pkt. 7, første avsnitt, er dekkende nok i forhold til avtalens gyldighet og ønsker ingen endringer. For å tydeliggjøre at begge partene skal evaluere, gjennomgå og eventuelt revidere avtalen med jevne mellomrom foreslår arbeidsutvalget at ordlyden i andre avsnitt under pkt. 7 endres fra:

Avtalen skal evalueres, gjennomgås og eventuelt revideres minst en gang per valgperiode for nasjonalparkstyrets medlemmer.

Til:

Partene skal evaluere, gjennomgå og eventuelt revidere avtalen minst en gang per valgperiode for nasjonalparkstyrets medlemmer.

Arbeidsutvalgets vedtak:

- Forslag til partnerskapsavtale mellom Lierne Nasjonalparksenter IKS og Blåfjella-Skjækerfjella-Lierne nasjonalparkstyre legges frem for endelig godkjenning av

nasjonalparkstyret under møte den 10. mars 2021 med følgende endring av andre avsnitt under pkt. 7:

Fra: Avtalen skal evalueres, gjennomgå og eventuelt revideres minst en gang per valgperiode for nasjonalparkstyrets medlemmer.

Til:

Partene skal evaluere, gjennomgå og eventuelt revidere avtalen minst en gang per valgperiode for nasjonalparkstyrets medlemmer.

Forvalters tilråding

- Forslag til partnerskapsavtale mellom Lierne Nasjonalparksenter IKS og Blåfjella-Skjækerfjella-Lierne nasjonalparkstyre legges frem for endelig godkjenning av nasjonalparkstyret under møte den 10. mars 2021.

Utvalg	Utvalgssak	Møtedato
Arbeidsutvalget for Blåfjella/Skjækerfjella-Lierne nasjonalparkstyre	25/2021	19.02.2021

AU-2021-25 Saksframlegg

Blåfjella-Skjækerfjella-Lierne nasjonalparkstyre – fordeling av tiltaksmidler – forslag til nasjonalparkstyret

Dokumenter i saken:

1. AU-2021-25 vedlegg 1 – søknad om tiltaksmidler i 2021 over post 1420.31
2. AU-2021-25 vedlegg 2 – omsøkte og tildelte midler 2021 over post 14.20.21 og 1420.31
3. AU-2021-25 vedlegg 3 - presisering - tiltaksmidler over post 1420.31 kan benyttes til kjøretrasé inn til Harbakvollen - Mdir 020221

Bakgrunn

Blåfjella-Skjækerfjella-Lierne nasjonalparkstyre søkte den 8. januar 2021 om tiltaksmidler over post 1420.31. Det ble søkt om midler på til sammen kr 1 130 000,- til gjennomføring av 13 forskjellige tiltak, samt for utplassering av ferdsestallere. Miljødirektoratet har i 2021 tildelt kr 550 000,- i tiltaksmidler til Blåfjella-Skjækerfjella-Lierne nasjonalparkstyre, hvorav kr 30 000,- går direkte til lokalt SNO for disse tre tiltakene:

- Tiltak 8 (vedlegg 1) – Tilrettelegging ved rasteplasser i Skjækra landskapsvernområde – kr 10 000,-
- Tiltak 9 (vedlegg 1) – Tilrettelegging ved rasteplasser i Blåfjella-Skjækerfjella nasjonalpark – kr 10 000,-
- Tiltak 11 (vedlegg 1) – Opprydding av gammel leirplass i Berglimyra og Klumplifjellet naturreservat – kr 30 000,-

Gjennomføring av disse tre tiltakene vil skje ved hjelp av tjenestekjøp fra SNO med fjellstyrene i Lierne, Snåsa fjellstyre og Steinkjer kommuneskoger.

Behandling i møte

Fungerende nasjonalparkforvalter fikk en henvendelse fra Snåsa fjellstyre om at innspill fra Statskog/fjellstyret om tiltak ved hovedinnfallsporten ved Grønningen ikke var synliggjort i saksframlegget. Forvalter har signalisert at oppgraderingen av hovedinnfallsporten ved Grønningen vil bli et samarbeid mellom nasjonalparksenteret, fjellstyrene/Statskog og nasjonalparkforvaltningen, der innspillet fra Statskog/fjellstyret blir en del av prosjektet. Forvalter erkjenner at dette er for dårlig synliggjort, og at det bør settes av mere midler til hovedinnfallsporten ved Grønningen.

Med bakgrunn i dette endret forvalter sin innstilling til (endringer i kursiv):

Med bakgrunn i tildelingen fra Miljødirektoratet på kr 520 000,- over post 1420.31 tiltak i verneområder foreslår arbeidsutvalget ovenfor Blåfjella-Skjækerfjella-Lierne nasjonalparkstyre følgende fordeling av tiltaksmidlene (eks. mva):

Pri.	Prosjekt	Omsøkt beløp	Tildelt beløp	Økonomiansv. / Merkand
1)	Lierne nasjonalpark: Raudbergstien – hovedinnfallsporten inn til Lierne nasjonalpark	65 000	65 000	Forvaltningsmyndigheten

2)	Blåfjella/Skjækerfjella nasjonalpark: Oppgradering av hovedinnfallsporten på Lifjellet etter ny designmanual. Prosjektering gjøres av Lierne nasjonalparksenter i samarbeid med NP-forvalter. Midler til prosjektering i tråd med besøksstrategi dekkes av midler til forvaltningsplan/ besøksstrategi (1420.21-midler).	150 000	140 000	Forvaltningsmyndigheten
3)	Blåfjella/Skjækerfjella nasjonalpark: Oppgradering av hovedinnfallsporten ved Grønningen, Snåsa kommune, etter ny designmanual. Prosjektering gjøres av Lierne nasjonalparksenter i samarbeid med <i>Statskog/Snåsa fjellstyre</i> og NP-forvalter. Midler til prosjektering i tråd med besøksstrategi dekkes av midler til forvaltningsplan/ besøksstrategi (1420.21-midler).	150 000	195 000	Forvaltningsmyndigheten
4)	Blåfjella/Skjækerfjella nasjonalpark: Etablering av kjøretrasé inn til Harbakvollen i Skjækerdalen. Oppfølging av klagebehandlingen av Miljødirektoratet	250 000	100 000	Forvaltningsmyndigheten
5)	Blåfjella-Skjækerfjella nasjonalpark: Flytting av nasjonalparkbautaen fra Gressåmoen til Grønningssområde.	25 000	10 000	Forvaltningsmyndigheten
6)	Alle verneområder: Plakater i tråd med nye designmanual. Informasjon og Holdningsskapende arbeid i tråd med ny designmanual: Utarbeiding av nye plakater på følgende områder: - 15 stk. søppelplakater - 15 stk. symbolplakater søppel - 15 stk. hundehold - 15 stk. fremmede arter - ørekyta canadarør - 15 stk. fjellvettregler etter ny designmanual	30 000	10 000	Forvaltningsmyndigheten
7)	Lierne nasjonalpark: Oppgradering av hovedinnfallsporten ved Muru, Lierne kommune, etter ny designmanual. Prosjektering gjøres av Lierne nasjonalparksenter i	150 000	0	Forvaltningsmyndigheten

	samarbeid med NP-forvalter. Midler til prosjektering i tråd med besøksstrategi dekkes av midler til forvaltningsplan/ besøksstrategi (1420.21-midler).			
8)	Blåfjella/Skjækerfjella nasjonalpark: Restaurering av Lakavasstien. Det har vært en økende bruk av stien fra innfallsporten i Berglia og opp til Lakavatnet. Dette har ført til stor slitasje og behov for å legge til rette slik at vi får kanalisert ferdselen slik at det blir mindre slitasje.	180 000	0	Forvaltningsmyndigheten
	Totalt		520 000	

- Anne Berit Lein støtter forvalters endrede tilrådning
- Bente Estil støtter forvalters endrede tilrådning

Arbeidsutvalgets vedtak:

Med bakgrunn i tildelingen fra Miljødirektoratet på kr 520 000,- over post 1420.31 tiltak i verneområder foreslår arbeidsutvalget ovenfor Blåfjella-Skjækerfjella-Lierne nasjonalparkstyre følgende fordeling av tiltaksmidlene (eks. mva):

Pri.	Prosjekt	Omsøkt beløp	Tildelt beløp	Økonomiansv. / Merkand
1)	Lierne nasjonalpark: Raudbergstien – hovedinnfallsporten inn til Lierne nasjonalpark	65 000	65 000	Forvaltningsmyndigheten
2)	Blåfjella/Skjækerfjella nasjonalpark: Oppgradering av hovedinnfallsporten på Lifjellet etter ny designmanual. Prosjektering gjøres av Lierne nasjonalparksenter i samarbeid med NP-forvalter. Midler til prosjektering i tråd med besøksstrategi dekkes av midler til forvaltningsplan/ besøksstrategi (1420.21-midler).	150 000	140 000	Forvaltningsmyndigheten
3)	Blåfjella/Skjækerfjella nasjonalpark: Oppgradering av hovedinnfallsporten ved Grønningen, Snåsa kommune, etter ny designmanual. Prosjektering gjøres av Lierne nasjonalparksenter i samarbeid med <i>Statskog/Snåsa fjellstyre</i> og NP-forvalter. Midler til prosjektering i tråd med besøksstrategi dekkes av midler til	150 000	195 000	Forvaltningsmyndigheten

	forvaltningsplan/ besøksstrategi (1420.21-midler).			
4)	Blåfjella/Skjækerfjella nasjonalpark: Etablering av kjøretrasé inn til Harbakvollen i Skjækerdalen. Oppfølging av klagebehandlingen av Miljødirektoratet	250 000	100 000	Forvaltningsmyndigheten
5)	Blåfjella-Skjækerfjella nasjonalpark: Flytting av nasjonalparkbautaen fra Gressåmoen til Grønningsområde.	25 000	10 000	Forvaltningsmyndigheten
6)	Alle verneområder: Plakater i trå med nye designmanual. Informasjon og Holdningsskapende arbeid i trå med ny designmanual: Utarbeiding av nye plakater på følgende områder: - 15 stk. søppelplakater - 15 stk. symbolplakater søppel - 15 stk. hundehold - 15 stk. fremmede arter - ørekyta canadarør - 15 stk. fjellvettregler etter ny designmanual	30 000	10 000	Forvaltningsmyndigheten
7)	Lierne nasjonalpark: Oppgradering av hovedinnfallsporten ved Muru, Lierne kommune, etter ny designmanual. Prosjektering gjøres av Lierne nasjonalparksenter i samarbeid med NP-forvalter. Midler til prosjektering i tråd med besøksstrategi dekkes av midler til forvaltningsplan/ besøksstrategi (1420.21-midler).	150 000	0	Forvaltningsmyndigheten
8)	Blåfjella/Skjækerfjella nasjonalpark: Restaurering av Lakavasstien. Det har vært en økende bruk av stien fra innfallsporten i Berglia og opp til Lakavatnet. Dette har ført til stor slitasje og behov for å legge til rette slik at vi får kanalisert ferdselen slik at det blir mindre slitasje.	180 000	0	Forvaltningsmyndigheten
	Totalt		520 000	

Forvalters opprinnelige tilrådning

Med bakgrunn i tildelingen fra Miljødirektoratet på kr 520 000,- over post 1420.31 tiltak i verneområder foreslår arbeidsutvalget ovenfor Blåfjella-Skjækerfjella-Lierne nasjonalparkstyre følgende fordeling av tiltaksmidlene (eks. mva):

Pri.	Prosjekt	Omsøkt beløp	Tildelt beløp	Økonomiansv. / Merka
1)	Lierne nasjonalpark: Raudbergstien – hovedinnfallsporten inn til Lierne nasjonalpark	65 000	65 000	Forvaltningsmyndigheten
2)	Blåfjella/Skjækerfjella nasjonalpark: Oppgradering av hovedinnfallsporten på Lifjellet etter ny designmanual. Prosjektering gjøres av Lierne nasjonalparksenter i samarbeid med NP-forvalter. Midler til prosjektering i tråd med besøksstrategi dekkes av midler til forvaltningsplan/ besøksstrategi (1420.21-midler).	150 000	150 000	Forvaltningsmyndigheten
3)	Blåfjella/Skjækerfjella nasjonalpark: Oppgradering av hovedinnfallsporten ved Grønningen, Snåsa kommune, etter ny designmanual. Prosjektering gjøres av Lierne nasjonalparksenter i samarbeid med <i>Statskog/Snåsa fjellstyre</i> og NP-forvalter. Midler til prosjektering i tråd med besøksstrategi dekkes av midler til forvaltningsplan/ besøksstrategi (1420.21-midler).	150 000	150 000	Forvaltningsmyndigheten
4)	Blåfjella/Skjækerfjella nasjonalpark: Etablering av kjøretrasé inn til Harbakvollen i Skjækerdalen. Oppfølging av klagebehandlingen av Miljødirektoratet	250 000	100 000	Forvaltningsmyndigheten
5)	Blåfjella-Skjækerfjella nasjonalpark: Flytting av nasjonalparkbautaen fra Gressåmoen til Grønningssområde.	25 000	25 000	Forvaltningsmyndigheten
6)	Alle verneområder: Plakater i tråd med nye designmanual. Informasjon og Holdningsskapende arbeid i tråd med ny designmanual: Utarbeiding av nye plakater på følgende områder: - 15 stk. søppelplakater	30 000	30 000	Forvaltningsmyndigheten

	<ul style="list-style-type: none"> - 15 stk. symbolplakater søppel - 15 stk. hundehold - 15 stk. fremmede arter - ørekyta canadarør - 15 stk. fjellvettregler etter ny designmanual 			
7)	<p>Lierne nasjonalpark: Oppgradering av hovedinnfallsporten ved Muru, Lierne kommune, etter ny designmanual. Prosjektering gjøres av Lierne nasjonalparksenter i samarbeid med NP-forvalter. Midler til prosjektering i tråd med besøksstrategi dekkes av midler til forvaltningsplan/ besøksstrategi (1420.21-midler).</p>	150 000	0	Forvaltningsmyndigheten
8)	<p>Blåfjella/Skjækerfjella nasjonalpark: Restaurering av Lakavasstien. Det har vært en økende bruk av stien fra innfallsporten i Berglia og opp til Lakavatnet. Dette har ført til stor slitasje og behov for å legge til rette slik at vi får kanalisert ferdselen slik at det blir mindre slitasje.</p>	180 000	0	Forvaltningsmyndigheten
	Totalt		520 000	

Utvalg	Utvalgssak	Møtedato
Arbeidsutvalget for Blåfjella/Skjækerfjella-Lierne nasjonalparkstyre	26/2021	19.02.2021

AU-2021-26 Saksframlegg

Blåfjella-Skjækerfjella nasjonalpark – sanering av telefonlinja mellom fjellgårdene i Snåsa

Dokumenter i saken:

1. AU-2021-26 vedlegg 1 - E-post fra Nord-Trøndelag turistforening 181220 - status sanering av telefonlinje mellom fjellgårdene i Snåsa
2. AU-2021-26 vedlegg 2 - E-post fra Nord-Trøndelag turistforening 130121 - status sanering av telefonlinje mellom fjellgårdene i Snåsa
3. AU-2021-26 vedlegg 3 - E-post fra forvalter til Telenor 260121 - ber om tilbakemelding sanering av telefonlinje mellom fjellgårdene i Snåsa

Bakgrunn

Allerede i 2015 tok Nord-Trøndelag turistforening (NTT) kontakt med Telenor Kabelnett med innspill om å fjerne stolpene og linjene på det gamle kabelnettet mellom fjellgårdene Holden, Gjefsjøen og Gaundalen i Snåsa. De fikk tilbakemelding om at de ikke kunne finne igjen kabelnettet i sitt stolpekart, men ved hjelp av gårds og bruksnummer på fjellgårdene skulle dette bli satt opp på en saneringsliste, men at det måtte påregnes noe venting. NTT tror det er mest hensiktsmessig at det kommer en formell og kanskje samlet henvendelse fra styret i nasjonalparken, reindriftsnæringen, fjellgårdene, kommunen og grunneier.

Arbeidsutvalgets vedtak

- Arbeidsutvalget for Blåfjella-Skjækerfjella-Lierne nasjonalparkstyre retter en formell henvendelse til Telenor der det bes om å få en snarlig tilbakemelding på hva som er status for Telenor sitt arbeid med å få sanert telefonlinjen mellom fjellgårdene Gaundalen, Holden og Gjefsjøen i Snåsa kommune.

Forvalters tilrådning

- Arbeidsutvalget for Blåfjella-Skjækerfjella-Lierne nasjonalparkstyre retter en formell henvendelse til Telenor der det bes om å få en snarlig tilbakemelding på hva som er status for Telenor sitt arbeid med å få sanert telefonlinjen mellom fjellgårdene Gaundalen, Holden og Gjefsjøen i Snåsa kommune.

Utvalg	Utvalgssak	Møtedato
Arbeidsutvalget for Blåfjella/Skjækerfjella-Lierne nasjonalparkstyre	27/2021	19.02.2021

AU-2021-27 Saksframlegg

Eventuelt

1. Møte i nasjonalparkstyret 10. mars 2021

a. Gjennomgang av saksliste til møte i nasjonalparkstyret den 10. mars 2021

Arbeidsutvalget og fungerende nasjonalparkforvalter tok en gjennomgang av forvalters forslag til saksliste.

b. Fordeling av midlene til drift av nasjonalparkstyret (post 1420.21)

Fungerende nasjonalparkforvalter utarbeider forslag til fordeling av midlene, som sendes ut til arbeidsutvalget. Endelig godkjenning av fordelingen vedtas av nasjonalparkstyret den 10. mars 2021.

Møteprotokoll

Utvalg: Arbeidsutvalget for Blåfjella/Skjækerfjella-Lierne nasjonalparkstyre

Møtested: E-post møte

Dato: Onsdag 24. februar – fredag 26. februar 2021 kl. 12:00

Merknader:

Etter avtale med leder ble de sakene som ble utsatt under møte i arbeidsutvalget fredag den 19. februar behandlet i et e-post møte. Møteinnkalling med saksdokumenter ble utsendt på e-post onsdag den 24. februar 2021. Medlemmene i arbeidsutvalget fikk frist til fredag den 26. februar 2021 kl. 12:00 med å gi tilbakemelding.

Følgende faste medlemmer møtte:

<u>Navn</u>	<u>Funksjon</u>	<u>Representerer</u>
Bente Estil	Leder	Lierne
Kjell Jøran Jåma	Medlem	Sametinget

Følgende meldte forfall på grunn av inhabilitet

<u>Navn</u>	<u>Funksjon</u>	<u>Representerer</u>
Anne Berit Lein	Nestleder	Steinkjer

Fra administrasjonen møtte:

<u>Navn</u>	<u>Stilling</u>
Inge Hafstad	Fungerende nasjonalparkforvalter

Underskrift:

Vi bekrefter med underskriftene våre at det som er ført på de sidene vi har signert i møteboka, er i samsvar med det som ble vedtatt på møte.

Bente Estil, leder

Kjell Jøran Jåma, medlem

Saksliste

<u>Utvalgssaksnr.</u>	<u>Innhold</u>	<u>Arkivsaksnr.</u>
AU 28/2021	Godkjenning av innkalling og saksliste	2021/202
AU 29/2021	Skjækra landskapsvernområde – tilbakemeldinger på søknader og henvendelser om plattinger	2021/202
AU 30/2021	Skjækra landskapsvernområde – søknad om godkjenning av platting – Christian Oshaug	2021/16
AU 31/2021	Skjækra landskapsvernområde – søknad om godkjenning av platting – Olgeir Haug	2021/41
AU 32/2021	Skjækra landskapsvernområde – søknad om godkjenning av platting – Bjarne Ravlo	2020/14459
AU 33/2021	Blåfjella-Skjækerfjella-Lierne nasjonalparkstyre – bruk av drone i verneområder forvaltet av nasjonalparkstyret – Lierne Nasjonalparksenter IKS	2021/2233
AU 34/2021	Eventuelt	

Utvalg	Utvalgssak	Møtedato
Arbeidsutvalget for Blåfjella/Skjækerfjella-Lierne nasjonalparkstyre	28/2021	26.02.2021

AU-2021-28 Saksframlegg

Godkjenning av innkalling og saksliste

Behandling i møte

Med bakgrunn i arbeidsutvalgets konklusjon den 18. desember 2020 om Anne Berit Lein sin habilitet i saker som omhandler godkjenning av plattinger, er Anne Berit Lein inhabil når AU behandler sak AU 29/2021 – AU 32/2021.

Tilbakemeldinger:

- Bente Estil støtter forvalters tilrådning i e-post datert 25. februar 2021
- Kjell Jøran Jåma støtter forvalters tilrådning i e-post datert 26. februar 2021

Arbeidsutvalgets konklusjon

- Anne Berit Lein erklæres som inhabil når sakene AU 29/2021 – AU 32/2021 behandles.

Vedtak:

1. Arbeidsutvalget godkjenner innkalling og saksliste med følgende endringer:
 - a. Anne Berit Lein erklæres som inhabil når sakene AU 29/2021 – AU 32/2021 behandles.

Forvalters tilrådning:

- Arbeidsutvalget godkjenner innkalling og saksliste

Utvalg	Utvalgssak	Møtedato
Arbeidsutvalget for Blåfjella/Skjækerfjella-Lierne nasjonalparkstyre	29/2021	26.02.2021

AU-2021-29 Saksframlegg

Skjækra landskapsvernområde – tilbakemeldinger på søknader og henvendelser om plattinger

Bakgrunn

Nasjonalparkstyret sendte den 26. oktober 2020 ut et brev til alle hytteeierne i Skjækra landskapsvernområde med informasjon om forholdet med plattinger opp mot verneforskriften. Det skal søkes om dispensasjon fra verneforskriften for Skjækra LVO for bygging av plattning, selv om det er innenfor eller utenfor de kommunale bestemmelsene. Alle hytteeierne som har bygd plattning etter vernetidspunktet i 2004 ble derfor bedt om å søke dispensasjon for å få godkjent sine plattinger.

Her er en oversikt over tilbakemeldinger til hytteeiere der det enten ikke er behov for ytterligere oppfølging eller at hytteeier har fått foreløpig svar:

- Rune Fossum Setertjønn 7 – brev datert 27. januar 2021 om at søknaden, på grunn av plattningens størrelse, vil bli lagt frem ovenfor nasjonalparkstyret den 10. mars.
- Jan Erik Wettre Skjellivatnet 10 – brev datert 27. januar 2021 om at søknaden, på grunn av plattningens størrelse, vil bli lagt frem ovenfor nasjonalparkstyret den 10. mars.
- Sture Sivertsen Skjækervatnet 11 – brev datert 5. februar 2021 om at søknaden vil bli behandlet av nasjonalparkstyret etter at arbeidsutvalget har gjennomført planlagt befarings.
- Tor Erik Arntsen Skjækervatnet 32 – brev datert 7. januar 2021 der det gis utsatt frist til 1. mai 2021 med å fremme søknad om godkjenning av plattning.
- Rolf Petter Rones Sottjønn 14 – e-post datert 29. januar 2021 der det gis utsatt frist til 15. juni 2021 med å fremme søknad om godkjenning av plattning.
- Ketil Sagvold Skjækervatnet 8 – brev datert 28. januar 2021 der det bekreftes at plattningene er bygd før vernetidspunktet, og at hytteeier ikke trenger å søke om dispensasjon fra verneforskriften.
- Odd Gunnar Saksvoll Skjækervatnet 36 – brev datert 28. januar 2021 der det bekreftes at plattningene er bygd før vernetidspunktet, og at hytteeier ikke trenger å søke om dispensasjon fra verneforskriften.

Behandling i møte

- Bente Estil støtter forvalters tilrådning i e-post datert 25. februar 2021
- Kjell Jøran Jåma støtter forvalters tilrådning i e-post datert 26. februar 2021

Arbeidsutvalgets vedtak:

- Arbeidsutvalget tar tilbakemeldingene på søknader og henvendelser om plattinger til orientering.

Forvalters tilrådning:

- Arbeidsutvalget tar tilbakemeldingene på søknader og henvendelser om plattinger til orientering.

Utvalg	Utvalgssak	Møtedato
Arbeidsutvalget for Blåfjella/Skjækerfjella-Lierne nasjonalparkstyre	30/2020	26.02.2021

AU-2021-30 Saksframlegg

Skjækra landskapsvernområde – søknad om godkjenning av platting – Christian Oshaug

Dokumenter i saken:

1. AU-2021-30 vedlegg 1 – søknad om oppføring av platting – Christian Oshaug 161220
2. AU-2021-30 vedlegg 2 – kartskisse – søknad om oppføring av platting – Christian Oshaug 161220
3. AU-2021-30 vedlegg 3 – bilde av deler av plattingene – søknad om oppføring av platting – Christian Oshaug 161220
4. Brev fra nasjonalparkstyret til hytteeierne i Skjækra LVO - 261020

Bakgrunn

Under møte i nasjonalparkstyret den 24. november d.å. fattet styret vedtak i sak ST 49/2020, punkt 2 under eventuelt om å delegerer myndighet til arbeidsutvalget om behandling av søknader om oppføring av plattinger med bakgrunn i brev datert 26. oktober 2020.

Nasjonalparkstyrets vedtak:

- Nasjonalparkstyret delegerer til Arbeidsutvalget å behandle dispensasjonssøknader om godkjenning/oppføring av plattinger med bakgrunn i brev til hytteeierne i Skjækra landskapsvernområde datert 26. oktober 2020.

Behandling i møte

- Bente Estil støtter forvalters tilrådning i e-post datert 25. februar 2021
- Kjell Jøran Jåma støtter forvalters tilrådning i e-post datert 26. februar 2021

Arbeidsutvalgets vedtak:

Med hjemmel i verneforskriften for Skjækra/Skæhkerenjohke landskapsvernområde, og med delegert myndighet fra nasjonalparkstyret den 24. november 2020 i sak NP-2020-49, punkt 2, har arbeidsutvalget for Blåfjella-Skjækerfjella-Lierne nasjonalparkstyre fattet følgende vedtak:

- Med hjemmel i verneforskriftens § 3, punkt 1.3a gis Christian Oshaug tillatelse til oppføring av plattinger i tilknytning til hytte Skjeldbreien 1 med Gnr/Bnr/Fnr 80/1/2 i Snåsa kommune.
- Plattingenes størrelse er på til sammen 47,7 m², og utformingen av plattingene skal være i henhold til fig. 1.
 - Areal av platting måles som det faktiske arealet plattingen dekker (ytterkant av platting).
- Søker må påberegne seg at det vil bli gjennomført tilsyn for å kontrollere at vilkårene i dispensasjonen er fulgt
- **Tiltaket skal vurderes/godkjennes av Snåsa kommune i forhold til plan- og bygningslov. Kopi av kommunens skriftlige vurdering/godkjennelse sendes Blåfjella-Skjækerfjella-Lierne nasjonalparkstyre.**

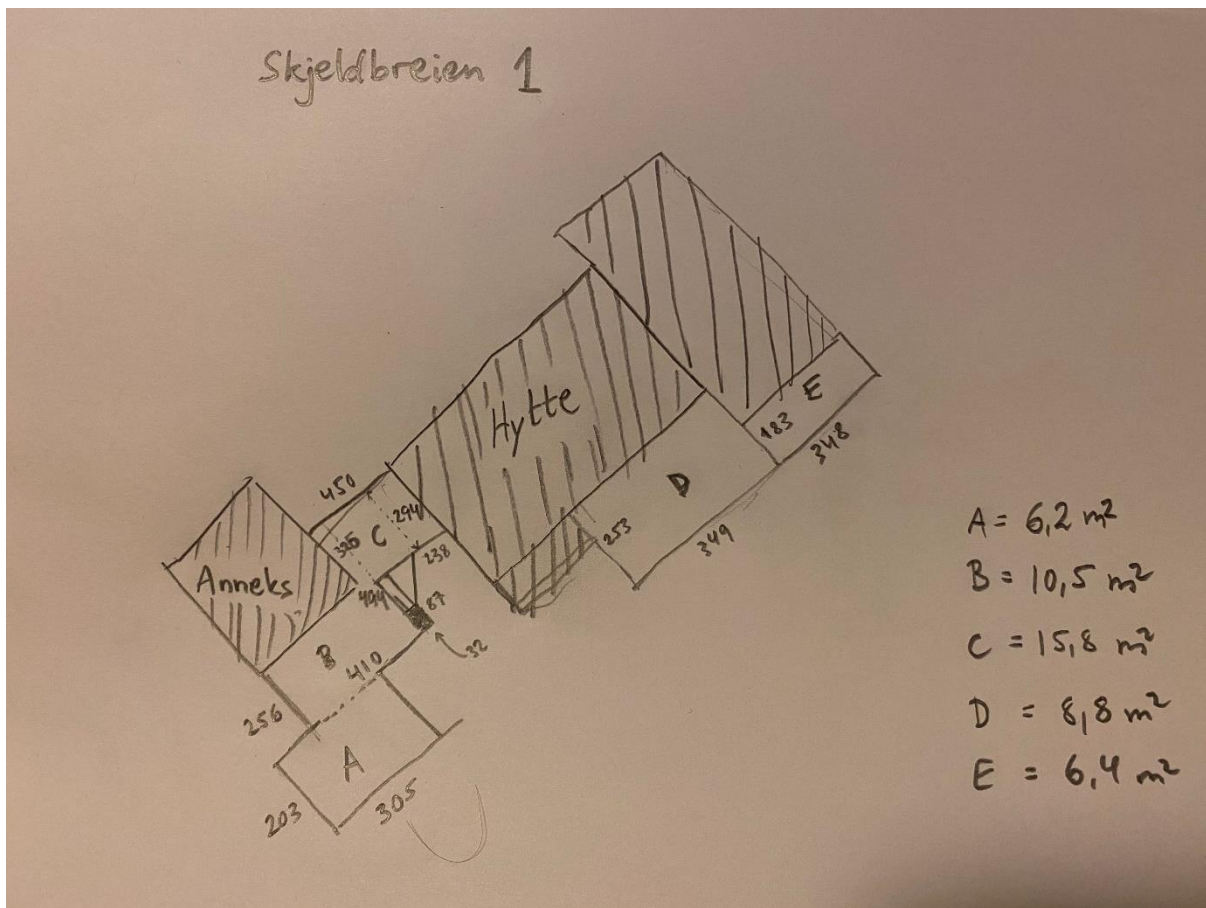


Fig. 1: Målsatt tegning over omsøkte plattinger ved hytte Skjeldbreien 1 med Gnr/Bnr/Fnr 80/1/2 i Snåsa kommune.

Forvalters tilrådning:

Med hjemmel i verneforskriften for Skjækra/Skæhkerenjohke landskapsvernområde, og med delegert myndighet fra nasjonalparkstyret den 24. november 2020 i sak NP-2020-49, punkt 2, har arbeidsutvalget for Blåfjella-Skjækerfjella-Lierne nasjonalparkstyre fattet følgende vedtak:

- Med hjemmel i verneforskriftens § 3, punkt 1.3a gis Christian Oshaug tillatelse til oppføring av plattinger i tilknytning til hytte Skjeldbreien 1 med Gnr/Bnr/Fnr 80/1/2 i Snåsa kommune.
- Plattingenes størrelse er på til sammen 47,7 m², og utformingen av plattingene skal være i henhold til fig. 1.
 - Areal av platting måles som det faktiske arealet plattingen dekker (ytterkant av platting).
- Søker må påberegne seg at det vil bli gjennomført tilsyn for å kontrollere at vilkårene i dispensasjonen er fulgt
- Tiltaket skal vurderes/godkjennes av Snåsa kommune i forhold til plan- og bygningslov. Kopi av kommunens skriftlige vurdering/godkjennelse sendes Blåfjella-Skjækerfjella-Lierne nasjonalparkstyre.

Utvalg	Utvalgssak	Møtedato
Arbeidsutvalget for Blåfjella/Skjækerfjella-Lierne nasjonalparkstyre	31/2021	26.02.2021

AU-2021-31 Saksframlegg

Skjækra landskapsvernområde – søknad om godkjenning av platting – Olgeir Haug

Dokumenter i saken:

1. AU-2021-31 vedlegg 1 – søknad om oppføring av platting – Olgeir Haug 291220
2. Brev fra nasjonalparkstyret til hytteeierne i Skjækra LVO – 261020

Bakgrunn

Under møte i nasjonalparkstyret den 24. november d.å. fattet styret vedtak i sak ST 49/2020, punkt 2 under eventuelt om å delegere myndighet til arbeidsutvalget om behandling av søknader om oppføring av plattinger med bakgrunn i brev datert 26. oktober 2020.

Nasjonalparkstyrets vedtak:

- Nasjonalparkstyret delegerer til Arbeidsutvalget å behandle dispensasjonssøknader om godkjenning/oppføring av plattinger med bakgrunn i brev til hytteeierne i Skjækra landskapsvernområde datert 26. oktober 2020.

Behandling i møte

- Bente Estil støtter forvalters tilrådning i e-post datert 25. februar 2021
- Kjell Jøran Jåma støtter forvalters tilrådning i e-post datert 26. februar 2021

Arbeidsutvalgets vedtak:

Med hjemmel i verneforskriften for Skjækra/Skæhkerenjohke landskapsvernområde, og med delegert myndighet fra nasjonalparkstyret den 24. november 2020 i sak NP-2020-49, punkt 2, har arbeidsutvalget for Blåfjella-Skjækerfjella-Lierne nasjonalparkstyre fattet følgende vedtak:

- Med hjemmel i verneforskriftens § 3, punkt 1.3a gis Olgeir Haug tillatelse til oppføring av plattinger i tilknytning til hytte Skjeldbreien 6 med Gnr/Bnr/Fnr 80/1/36 i Snåsa kommune.
- Plattingenes størrelse er på til sammen 21,1 m², og utformingen av plattingene skal være i henhold til fig. 1.
 - Areal av platting måles som det faktiske arealet plattingen dekker (ytterkant av platting).
- Søker må påberegne seg at det vil bli gjennomført tilsyn for å kontrollere at vilkårene i dispensasjonen er fulgt
- **Tiltaket skal vurderes/godkjennes av Snåsa kommune i forhold til plan- og bygningslov. Kopi av kommunens skriftlige vurdering/godkjennelse sendes Blåfjella-Skjækerfjella-Lierne nasjonalparkstyre.**

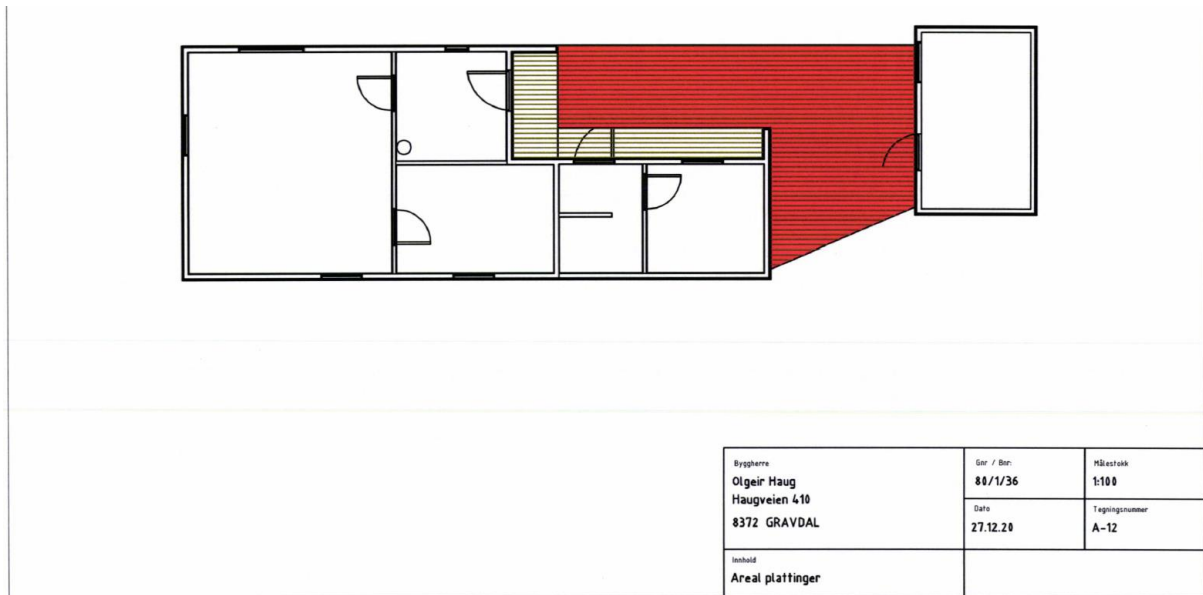


Fig. 1: Tegning av eksisterende plattinger i tilknytning til hytte Skjeldbreien 6 med Gnr/Bnr/Fnr 80/1/36 i Snåsa kommune.

Forvalters tilrådning:

Med hjemmel i verneforskriften for Skjækra/Skæhkerenjohke landskapsvernområde, og med delegert myndighet fra nasjonalparkstyret den 24. november 2020 i sak NP-2020-49, punkt 2, har arbeidsutvalget for Blåfjella-Skjækerfjella-Lierne nasjonalparkstyre fattet følgende vedtak:

- Med hjemmel i verneforskriftens § 3, punkt 1.3a gis Olgeir Haug tillatelse til oppføring av plattinger i tilknytning til hytte Skjeldbreien 6 med Gnr/Bnr/Fnr 80/1/36 i Snåsa kommune.
- Plattingenes størrelse er på til sammen 21,1 m², og utformingen av plattingene skal være i henhold til fig. 1.
 - Areal av plattning måles som det faktiske arealet plattingen dekker (ytterkant av plattning).
- Søker må påberegne seg at det vil bli gjennomført tilsyn for å kontrollere at vilkårene i dispensasjonen er fulgt
- Tiltaket skal vurderes/godkjennes av Snåsa kommune i forhold til plan- og bygningslov. **Kopi av kommunens skriftlige vurdering/godkjennelse sendes Blåfjella-Skjækerfjella-Lierne nasjonalparkstyre.**

Utvalg	Utvalgssak	Møtedato
Arbeidsutvalget for Blåfjella/Skjækerfjella-Lierne nasjonalparkstyre	32/2020	26.02.2021

AU-2021-32 Saksframlegg

Skjækra landskapsvernområde – søknad om godkjenning av platting – Bjarne Ravlo

Dokumenter i saken:

1. AU-2021-32 vedlegg 1 – søknad om oppføring av platting – Bjarne Ravlo 151220
2. AU-2021-32 vedlegg 2 – søknad om oppføring av platting del 1 – Bjarne Ravlo 151220
3. AU-2021-32 vedlegg 3 – søknad om oppføring av platting del 2 – Bjarne Ravlo 151220
4. AU-2021-32 vedlegg 4 – søknad om oppføring av platting del 3 – Bjarne Ravlo 151220
5. AU-2021-32 vedlegg 5 – bilde – søknad om oppføring av platting – Bjarne Ravlo 151220
6. AU-2021-32 vedlegg 6 – kartskisse – søknad om oppføring av platting – Bjarne Ravlo 151220
7. Brev fra nasjonalparkstyret til hytteeierne i Skjækra LVO – 261020

Bakgrunn

Under møte i nasjonalparkstyret den 24. november d.å. fattet styret vedtak i sak ST 49/2020, punkt 2 under eventuelt om å delegerer myndighet til arbeidsutvalget om behandling av søknader om oppføring av plattinger med bakgrunn i brev datert 26. oktober 2020.

Nasjonalparkstyrets vedtak:

- Nasjonalparkstyret delegerer til Arbeidsutvalget å behandle dispensasjonssøknader om godkjenning/oppføring av plattinger med bakgrunn i brev til hytteeierne i Skjækra landskapsvernområde datert 26. oktober 2020.

Behandling i møte

- Bente Estil støtter forvalters tilrådning i e-post datert 25. februar 2021
- Kjell Jøran Jåma støtter forvalters tilrådning i e-post datert 26. februar 2021

Arbeidsutvalgets vedtak:

Med hjemmel i verneforskriften for Skjækra/Skæhkerenjohke landskapsvernområde, og med delegert myndighet fra nasjonalparkstyret den 24. november 2020 i sak NP-2020-49, punkt 2, har arbeidsutvalget for Blåfjella-Skjækerfjella-Lierne nasjonalparkstyre fattet følgende vedtak:

- Med hjemmel i verneforskriftens § 3, punkt 1.3a gis Bjarne Ravlo og Årslaug Jenshus tillatelse til oppføring av plattinger i tilknytning til hytte Sottjønna 8 Gnr/Bnr/Fnr 156/3/27 i Steinkjer kommune.
- Plattingenes størrelse og utformingen skal være i henhold til fig. 1.
 - Nøyaktig arealberegning av plattingene ettersendes når søker har hatt mulighet til å måle opp plattingene, **senest innen 1. juni 2021.**
 - Areal av platting måles som det faktiske arealet plattingen dekker (ytterkant av platting).
- Søker må påberregne seg at det vil bli gjennomført tilsyn for å kontrollere at vilkårene i dispensasjonen er fulgt
- **Tiltaket skal vurderes/godkjennes av Steinkjer kommune i forhold til plan- og bygningslov. Kopi av kommunens skriftlige vurdering/godkjennelse sendes Blåfjella-Skjækerfjella-Lierne nasjonalparkstyre.**

6.



Hytte Steinkjer kommune gnr 156/bnr3/fnr27			
Årlaug Jenshus og Bjarne Ravlo			
Målsetting på platting utført 2013:			
Lengde/dybde	Målepunkt	Ant cm	Kommentarer
Bredde	Vegg til ende	210cm	Fra hyttevegg til ende platting
Dybde	A-B	60 cm	
Høyde	B-C	15 cm	Pga skrå i terrenget
Lengde	C-D	210 cm	
Høyde	D-E	15 cm	Pga skrå i terrenget
Bredde	F-G	130 cm	
Lengde	E-H	440 cm	
Høyde	H-I	15 cm	Inngang til uthus
Dybde	I-J	120 cm	Platt foran inngang uthus
Bredde	K-L	330 cm	Bredde inngang uthus
Snitthøyde hele plattingen- , følger terrenget- ligger på bakken			

Fig. 1: Bilde som viser platting/gangbru mellom hytte og uthus ved hytte Sottjønn 8 med Gnr/Bnr/Fnr 156/3/27 i Steinkjer kommune.

7.

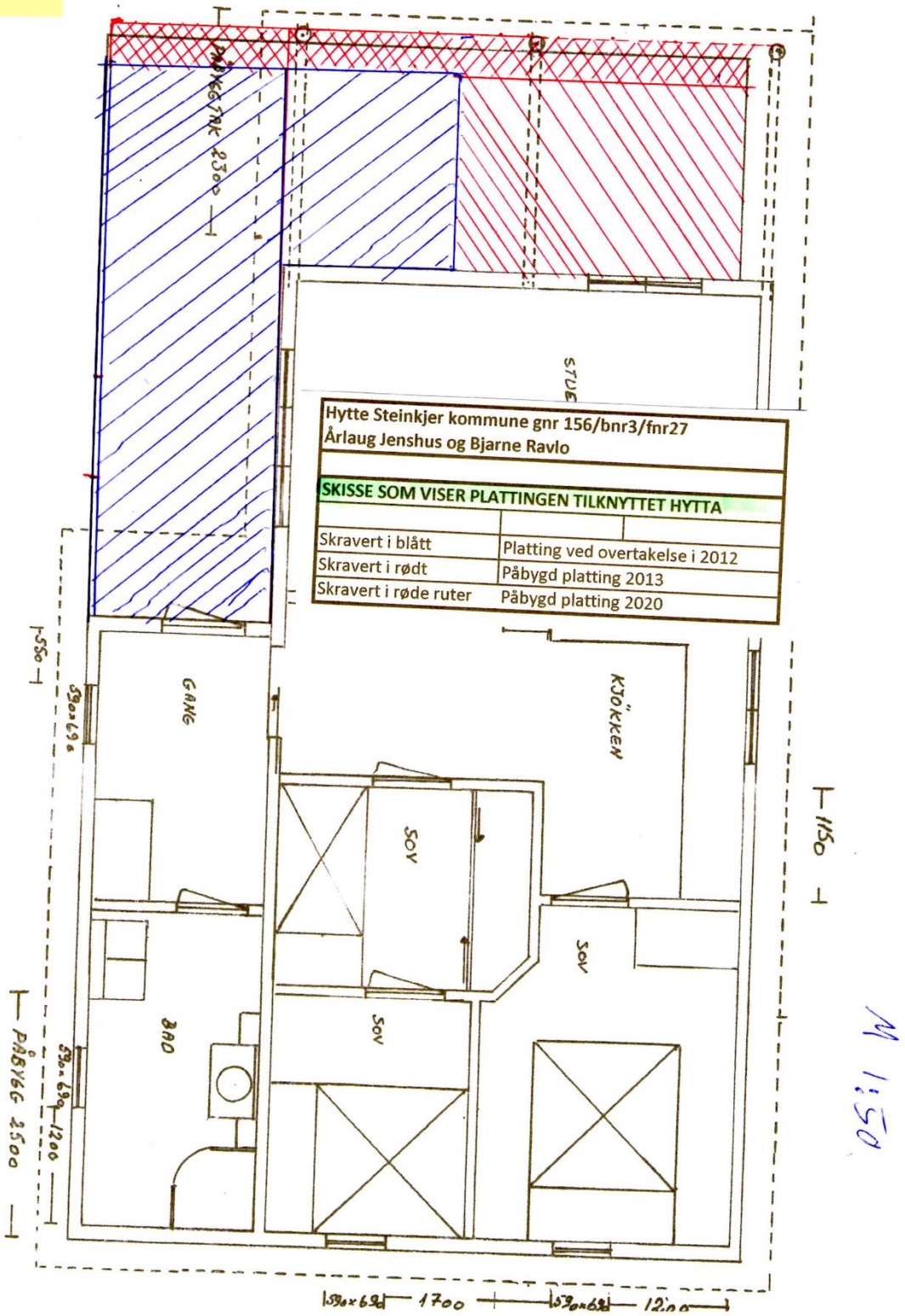


Fig. 2: Kartskisse som viser platting ved hytte Sottjønn 8 med Gnr/Bnr/Fnr 156/3/27 i Steinkjer kommune.

Forvalters tilråding:

Med hjemmel i verneforskriften for Skjækra/Skæhkerenjohke landskapsvernområde, og med delegert myndighet fra nasjonalparkstyret den 24. november 2020 i sak NP-2020-49, punkt 2, har arbeidsutvalget for Blåfjella-Skjækerfjella-Lierne nasjonalparkstyre fattet følgende vedtak:

- Med hjemmel i verneforskriftens § 3, punkt 1.3a gis Bjarne Ravlo og Årlaug Jenshus tillatelse til oppføring av plattinger i tilknytning til hytte Sottjønna 8 Gnr/Bnr/Fnr 156/3/27 i Steinkjer kommune.
- Plattingenes størrelse og utformingen skal være i henhold til fig. 1.
 - Nøyaktig arealberegning av plattingene ettersendes når søker har hatt mulighet til å måle opp plattingene, **senest innen 1. juni 2021.**
 - Areal av platting måles som det faktiske arealet plattingen dekker (ytterkant av platting).
- Søker må påberegne seg at det vil bli gjennomført tilsyn for å kontrollere at vilkårene i dispensasjonen er fulgt
- **Tiltaket skal vurderes/godkjennes av Steinkjer kommune i forhold til plan- og bygningslov. Kopi av kommunens skriftlige vurdering/godkjennelse sendes Blåfjella-Skjækerfjella-Lierne nasjonalparkstyre.**

Utvalg	Utvalgssak	Møtedato
Arbeidsutvalget for Blåfjella/Skjækerfjella-Lierne nasjonalparkstyre	33/2021	26.02.2021

AU-2021-33 Saksframlegg

Blåfjella-Skjækerfjella-Lierne nasjonalparkstyre – bruk av drone i verneområder forvaltet av nasjonalparkstyret – Lierne Nasjonalparksenter IKS

Dokumenter i saken:

1. AU-2021-33 vedlegg 1 - Henvendelse om bruk av drone i verneområder forvaltet av nasjonalparkstyret - Lierne Nasjonalparksenter IKS 170221

Bakgrunn

Nasjonalparkstyret har fått en henvendelse fra Lierne Nasjonalparksenter IKS i e-post datert 17. februar 2021 angående bruk av drone i verneområder forvaltet av nasjonalparkstyret.

Behandling i møte

- Bente Estil støtter forvalters tilrådning i e-post datert 25. februar 2021
- Kjell Jøran Jåma støtter forvalters tilrådning i e-post datert 26. februar 2021

Arbeidsutvalgets vedtak:

- Arbeidsutvalget er positive til henvendelsen fra Lierne Nasjonalparksenter, og ber forvalter avklare det formelle rundt bruk av drone i verneområder forvaltet av nasjonalparkstyret, herunder om det er påkrevd med særskilt tillatelse og om søknaden kan behandles administrativt eller ikke.

Forvalters tilrådning:

- Arbeidsutvalget er positive til henvendelsen fra Lierne Nasjonalparksenter, og ber forvalter avklare det formelle rundt bruk av drone i verneområder forvaltet av nasjonalparkstyret, herunder om det er påkrevd med særskilt tillatelse og om søknaden kan behandles administrativt eller ikke.

Utvalg	Utvalgssak	Møtedato
Arbeidsutvalget for Blåfjella/Skjækerfjella-Lierne nasjonalparkstyre	34/2021	26.02.2021

AU-2021-34 Saksframlegg

Eventuelt

Ingen innmeldte saker under eventuelt.

Harbakvollen seterlag

v/Geir Håvard Hjelde

7660 Vuku

Vuku 23.april 2021

Styret for Blåfjella-Skjækerfjella nasjonalpark v/Arbeidsutvalget

Pb 2600

7734 Steinkjer

Søknad om særskilt tillatelse etter verneforskriften for bygging av mindre bruer barmarkstrase` til Harbakvollen i Blåfjella-Skjækerfjella nasjonalpark

Jf. vedtaket NP-2021-10 Blåfjella-Skjækerfjella nasjonalpark - tillatelse til å forsterke kjøretrasé inn til Harbakvollen - Harbakvollen seterlag,

under Andre forhold 3.kulepunkt:

«I forbindelse med oppgraderingen av kjøretraséen inn til Harbakvollen vil det være behov for inntil tre bruer over bekker langs traseen. Harbakvollen Seterlag må søke særskilt om tillatelse etter verneforskriften for disse bruene.»

I Forvaltningsplanen for Blåfjella-Skjækerfjella nasjonalpark er det angitt følgende delmål for landbruk (s.46):

«Blåfjella-Skjækerfjella nasjonalpark skal forvaltes slik at den næringsmessige bruken og utnyttelsen av området skal kunne videreføres. Landbruket på sin side skal foregå innenfor for rammene for verneforskriften, og aktivt bidra til å finne mest mulig naturvennlige driftsformer.»

Tiltak eller aktiviteter man kan søke om tillatelse til er bl.a. bygging av bruer jf. Forvaltningsplanen pkt. 3.2, fjerde kulepunkt.

De planlagte bruene ligger innenfor brukssone B 1 i nasjonalparken. Verneforskriften sier bl.a. følgende om denne brukssonen:

«I teigen kan det opprettholdes et relativt høgt bruksnivå av landbruksutnyttelse og tradisjonelt friluftsliv»

Videre henvises til overnevnte vedtaks *Hjemmelsgrunnlag* og *Begrunnelse*, samt *Forvalters tilråding*.

Seterlaget søker herved om bygging av mindre bruer som vil hindre og forebygge kjøreskader ned og opp av bekkeløpene.

Det er ikke fare for liv og helse ved å passere noen av de planlagte bruene, og det vil ikke være nødvendig med rekkverk. De planlagte bruene går over bekker som man alltid har passert til fots eller med ATV uten bruer. Funksjonen til bruene er kun for å hindre kjøreskader.

De 3 mindre planlagte bruene er markert med blått og nummerert i kartet fra NP-2021-10 Blåfjella-Skjækerfjella nasjonalpark - tillatelse til å forsterke kjøretrasé inn til Harbakvollen - Harbakvollen seterlag, fig. 1, se under:

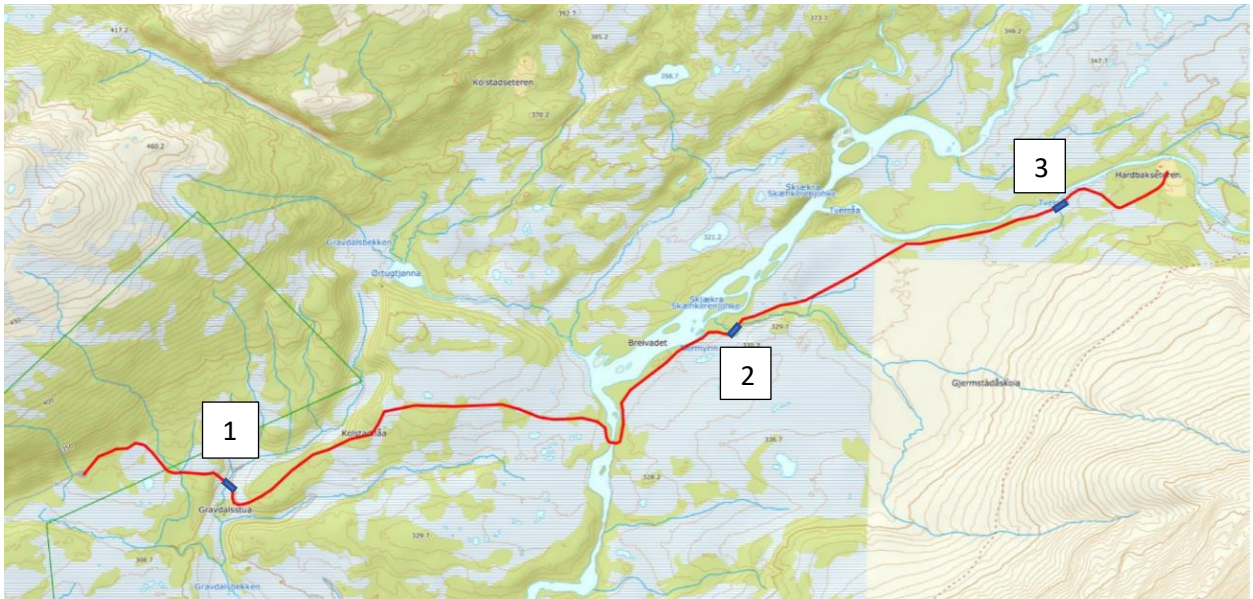


Fig. 1: Kartskisse over foreslått kjøretrasé fra Melasletta og inn til Harbakvollen.

Skisse/bilde av tilsvarende bru 1:



- Spenn/lengde 3 meter
- Bredde 2 meter
- Materialer
 - Bæring: stedegen furu eller malmfuru
 - Dekke: malmfuru

Skisse/bilde av tilsvarende bru 2:



- Spenn/lengde 6 meter
- Bredde 2 meter
- Materialer
 - Bæring: 2 stålbjelker IPE 240
 - Stålbjerkene er ikke nødvendige for bæringa sin del, men det er hensiktsmessig å bruke dem når de er innkjøpt for bruprojektet over Skjækra 2020 og ikke ble benytta der.
 - Dekke: malmfuru

Skisse/bilde av tilsvarende bru 3:



- Spenn/lengde 3 meter
- Bredde 2 meter
- Materialer
 - Bæring: stedefen furu eller malmfuru
 - Dekke: malmfuru

Seterlaget vil følge byggeråd fra SNOs befaring 11.nov 2020 jf. SNOs rapport «*Befaring kjøretrase for Harbakkvollen*» der SNO uttaler: «Det kan benyttes stedegen furu til bæring og malmfuruplank til dekke» (min understrekning).

Vi følger SNOs anbefaling og søker om hugst av opptil 10 stk stedegne furuer for bæring. Disse furuene vil ha en dimensjon opptil 20 cm i rotstokken. Hugst av disse vil foregå på en skånsom måte jf. verneverdiene.

Hvorvidt disse bruene er søknadsppliktige etter *Pbl* eller *Forskrift om planlegging og godkjenning av landbruksveger* må Verdal kommune avgjøre.

Undertegnede er tilgjengelig for ytterligere informasjon om tiltaket ved behov.

For Harbakkvollen seterlag

Geir Håvard Hjelde



**Blåfjella-
Skjækerfjella-Lierne
nasjonalparkstyre**



**Låarte-Skæhkeren
-Lijre nasjonal-
paarhkeståvroe**

Besøksadresse
Heggvollveien 6
7882 Nord

Postadresse
Nasjonalparkforvaltningen
Postboks 2600
7734 Steinkjer

Kontakt
Sentralbord: +47 74 16 80 00
Direkte: +47 90 66 47 24 +47 74 16
80 66
E-post: fmtilia@statsforvalteren.no
<http://nasjonalparkstyre.no/Blafjella>

Harbakvollen Seterlag
Hellbakkvegen 216
7660 VUKU

Saksbehandler Inge Hafstad

Vår ref. 2020/7108

Deres ref.

Dato 10.03.2021

NP-2021-10 Blåfjella-Skjækerfjella nasjonalpark - tillatelse til å forsterke kjøretrasé inn til Harbakvollen - Harbakvollen seterlag

Utvalg	Utvalgssak	Møtedato
Blåfjella/Skjækerfjella-Lierne nasjonalparkstyre	10/2021	10.03.2021

ST 10/2021 NP-2021-10 Blåfjella-Skjækerfjella nasjonalpark – søknad om oppgradering av kjøretrasé inn til Harbakvollen – Harbakvollen Seterlag

Blåfjella-Skjækerfjella-Lierne nasjonalparkstyre behandlet sak ST 10/2021 under sitt Teams møte onsdag den 10.mars 2021.

Nasjonalparkstyret fattet følgende vedtak:

Med hjemmel i naturmangfoldlovens § 48 *dispensasjon fra vernevedtak*, jf. § 4 *Generelle dispensasjonsbestemmelser* i verneforskriften for Blåfjella-Skjækerfjella nasjonalpark fastsatt ved kongelig resolusjon av 17. desember 2004 har Blåfjella-Skjækerfjella-Lierne nasjonalparkstyre fattet følgende vedtak:

- Harbakvollen Seterlag gis tillatelse til å forsterke kjøretraseen mellom Melasletta og inn til Harbakvollen etter trasé som er inntegnet på kart i fig. 1. Traseen forsterkes på slitasjesvake partier ved klopplegging, kavellegging og bruk av GEO-nett.
 - Nøyaktig trasé skal gås opp med GPS, og traseen skal forsiktig merkes i terrenget før arbeidet starter.
 - Hvor det skal klopplegges, kavellegges eller legges ned GEO-nett skal anmerkes i kart. Dette kan gjøres etappevis i forhold til hvilken parsell som skal utbedres det enkelte året.
 - GPS-spor sende nasjonalparkstyret etter nærmere avtale med nasjonalparkforvalter.

Nasjonalpark
Landskapsvernområde
Naturreservat

Blåfjella-Skjækerfjella og Lierne
Skjækra
Guslia (Grong) – Storfloa – Holden – Arvasslia – Merkesfloen – Berglimyra og Klumplifjellet



- Harbakvollen Seterlag gis tillatelse til å lage en liten skjæring ned til Gravdalen ved punkt anmerket på kart i fig. 2.
 - Nasjonalparkforvalter skal gis anledning til å være med under gravearbeidet.
- Nødvendig bruk av motorferdsel for gjennomføring av tiltakene må omsøkes særskilt.
- Denne tillatelsen gjelder kun i forhold til naturmangfoldloven og verneforskriften for Blåfjella-Skjækerfjella nasjonalpark, og gjelder kun for den delen av traseen som befinner seg innenfor nasjonalparkens grenser.
- Tiltakene skal også godkjennes/vurderes av Verdal kommune i forhold til plan- og bygningslov. Kopi av skriftlig godkjenning/vurdering sendes Blåfjella-Skjækerfjella-Lierne nasjonalparkstyre før arbeidet starter.



Fig. 1: Kartskisse over foreslått kjøretrasé fra Melasletta og inn til Harbakvollen.



Fig. 2: Kartskisse som viser starten på foreslått kjøretrasé fra Melasletta, med angitt plass for planlagt liten skjæring ned til Gravdalen (firkant med blå bakgrunn).

Andre forhold

- Det gjøres oppmerksom på at denne tillatelsen er hjemlet i naturmangfoldloven og forskrift om vern av Blåfjella-Skjækerfjella nasjonalpark og gjelder bare for forholdet til verneforskriften.
- Tillatelsen gjelder ikke i forhold til plan- og bygningsloven.
- Kommunal vurdering/godkjenning etter plan- og bygningsloven må også innhentes.
- I forbindelse med oppgraderingen av kjøretraseen inn til Harbakvollen vil det være behov for inntil tre bruer over bekker langs traseen. Harbakvollen Seterlag må søke særskilt om tillatelse etter verneforskriften for disse bruene. I tråd med delegeringsvedtak i sak NP-2016-11 fattet av nasjonalparkstyret den 11. april 2016 kan disse søknadene behandles av Arbeidsutvalget.

Klagerett

I medhold av forvaltningslovens kap. VI er det klagerett på vedtaket. Eventuell klage skal stiles til Miljødirektoratet, 7485 Trondheim, og sendes Blåfjella-Skjækerfjella-Lierne nasjonalparkstyre, Postboks 2600, 7734 Steinkjer innen 3 (tre) uker fra mottakelsen av dette brevet.

Med hilsen

Inge Hafstad
Fungerende nasjonalparkforvalter

Dette dokumentet er elektronisk godkjent og har derfor ingen underskrift



Vedlegg:

1. Saksfremlegg til møte 10. mars 2021 – ST 10/2021 – NP-2021-10 Blåfjella-Skjækerfjella nasjonalpark – søknad om oppgradering av kjøretrasé inn til Harbakvollen – Harbakvollen Seterlag

Kopi til:

Trøndelag fylkeskommune	Fylkets hus, Postboks 2560	7735	STEINKJER
Sametinget / Sámediggi	Ávjovárgeaidnu 50	9730	KARASJOK
Skæhkere sijte	v/ Mathis Ivan Hætta, Heiavegen 55	7760	SNÅSA
Statens naturoppsyn	Postboks 5672 Torgard	7485	TRONDHEIM
Verdal kommune	Postboks 24	7651	VERDAL
AS Værdalsbruket	Smålandsvegen 25	7660	VUKU
Statsforvalteren i Trøndelag	Postboks 2600	7734	STEINKJER
Naturvernforbundet i Trøndelag	Sandgata 30	7012	TRONDHEIM



Vedlegg

NP-2021-10 saksfremlegg

Blåfjella-Skjækerfjella nasjonalpark – søknad om oppgradering av kjøretrasé inn til Harbakvollen – Harbakvollen Seterlag

Dokumenter i saken:

1. NP-2021-10 vedlegg 1 - oversendelsesbrev - rapport fra SNO - befaring kjøretrasé for Harbakvollen seterlag - 121120
2. NP-2021-10 vedlegg 2 - rapport fra SNO - befaring kjøretrasé for Harbakvollen seterlag - 121120
3. NP-2021-10 vedlegg 3 - forslag til kjøretrasé inn til Harbakvollen - e-post til Harbakvollen Seterlag 180221
4. NP-2021-10 vedlegg 4 - vedlegg 1 til e-post datert 180221 - e-post til Harbakvollen Seterlag 180221
5. NP-2021-10 vedlegg 5 - vedlegg 2 til e-post datert 180221 - e-post til Harbakvollen Seterlag 180221
6. NP-2021-10 vedlegg 6 - vedlegg 3 til e-post datert 180221 - e-post til Harbakvollen Seterlag 180221
7. NP-2021-10 vedlegg 7 - tilbakemelding på forslag til kjøretrasé inn til Harbakvollen - e-post fra Harbakvollen Seterlag 180221
8. NP-2021-10 vedlegg 8 - vedlegg til e-post fra Harbakvollen Seterlag 180221
9. NP-2021-10 vedlegg 9 - kart over endelig forslag til kjøretrasé inn til Harbakvollen
10. NP-2021-10 vedlegg 10 - avgjørelse i klagesak - barmarkskjøring inn til Harbakvollen - Mdir 200315
11. NP-2021-10 vedlegg 11 - avgjørelse i klagesak - barmarkskjøring inn til Harbakvollen - Mdir 260116

Søknad

Tiltaket er en oppfølging av endelige avgjørelser fra Miljødirektoratet i klagebehandling av ADM-sak-2014-23, NP-2014-20, NP-2014-25 og ADM-sak-2015-28, NP-sak-2015-27. I disse avgjørelsene har Miljødirektoratet en gjennomgående merknad at;

En for fremtiden må finne en fast trasé for barmarkskjøring inn til Harbakvollen slik at antall kjøretraseer for barmarkskjøring begrenses innenfor nasjonalparken. På denne traséen bør det også foretas forebyggende arbeid som bidrar til å redusere slitasjeskader.

Miljødirektoratets merknad er fulgt opp med oppføring av bru over Skjækra like sør for Breivadet, finansiert av nasjonalparkstyret ved hjelp av tiltaksmidler over post 1420.31, tildelt av Miljødirektoratet. Brua ble ferdigstilt høsten 2020. Oppgradering av kjøretraseen fra Melasletta og inn til Harbakvollen, ved å forsterke slitasjesvake partier, vil være en videreføring av arbeidet med å følge opp Miljødirektoratets merknad.



Følgende forhold er kommet på slik at man nå kan innfri merknaden i klagevedtaket fra Miljødirektoratet:

- en **driftsavtale mellom Skjækerfjella beitelag og Harbakvoll seterlag**, der seterlaget skal betjene beitelagets dispensasjon om barmarkstransport til Harbakvollen
- **enighet om en trasé fra Mælaslette til bru over Skjækra ved Breivadet** og langs Skjækra og Tverråa til Harbakvollen
- gjennom prosjektering og arbeid med tiltaksplanen og tiltaksmidlene for **2016 så har Miljødirektoratet gitt tilsagn til finansiering av brua over Skjækra**. Brua ble sluttfinansiert av Miljødirektoratet og ferdigstilt av seterlaget høsten 2020.
- behandling av brua etter **plan og bygningsloven ved vedtak i Verdal kommune**
- **Jordskifteretten** har avklart anledningen til å bruke skogsbilveien inn til Mælaslette og oppsetting av brua over Breivadet
- **Befaring av trase fra Melasletta til Breivadet** sammen med tiltakshaver, grunneier, fylkesmannen (nå statsforvalteren) og nasjonalparkforvaltningen, og videre inn til Harbakvollen av seterlaget og Statens naturoppsyn (se vedlegg NP-2021-10 vedlegg 2).

Det foreligger ingen konkret søknad fra Harbakvollen Seterlag ut over vedlagt e-post korrespondanse mellom seterlaget og fungerende nasjonalparkforvalter, rapport fra SNO etter befaringen, klageavgjørelser fra Miljødirektoratet mv. Foreslått trasé (se fig. 1) er utarbeidet med bakgrunn i ovenfornevnte kulepunkt, samt direkte kontakt mellom Harbakvollen Seterlag og fungerende nasjonalparkforvalter. Fungerende nasjonalparkforvalter har også muntlig diskutert traseen med grunneier AS Værdalsbruket, samt at AS Værdalsbruket har fått oversendt forslag til trasé på e-post datert 5. mars 2021.

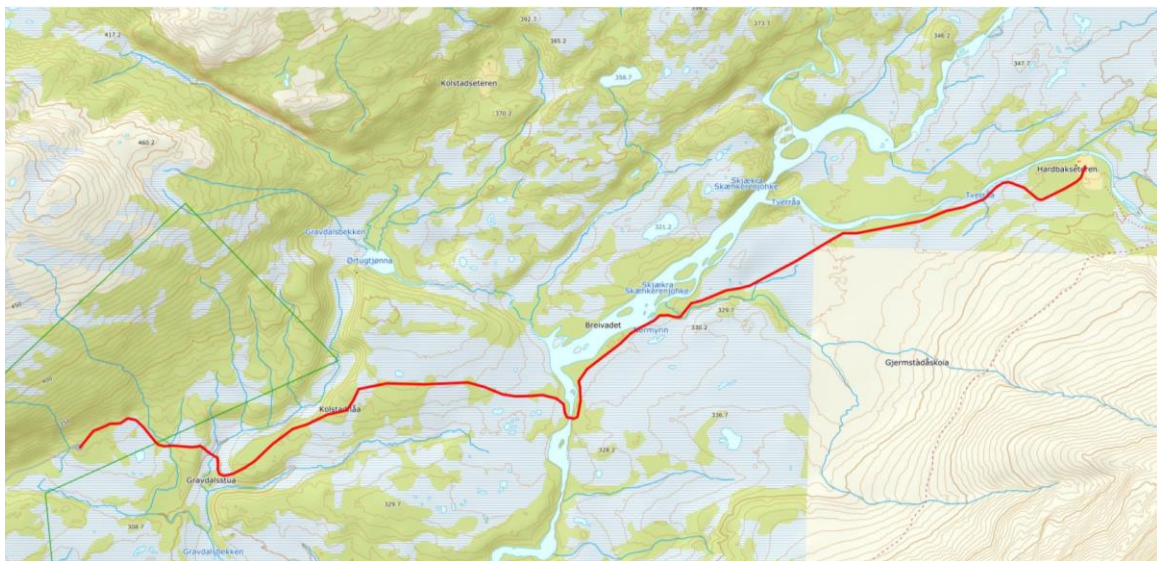


Fig. 1: Kartskisse over foreslått kjøretrasé fra Melasletta og inn til Harbakvollen.



Kjøretraseen vil bli forsterket med klopplegging/kavellegging og GEO-nett. Hvilke deler av traseen som blir forsterket med hva er ennå ikke helt fastsatt, men det er hovedsakelig der traseen går over myrområder som vil bli forsterket. Det er planlagt en liten skjæring ned til Gravdalen (se fig. 2).



Fig. 2: Kartskisse som viser starten på foreslått kjøretrasé fra Melasletta, med angitt plass for planlagt liten skjæring ned til Gravdalen (firkant med blå bakgrunn).

Verneformål

Blåfjella-Skjækerfjella nasjonalpark har til formål å ta vare på et stort, sammenhengende naturområde, som i det vesentlige er urørt av større tekniske inngrep. Biologisk mangfold skal sikres med et naturlig og variert plante- og dyreliv. De lavereliggende dalførene Tverrådalen, Skjækerdalen, Seisjødalen, Gaundalen, Holden (Snåsa) og Gjevsjøen utgjør særlig viktige landskapselementer og naturtyper i nasjonalparken. Kulturminner skal ivaretas.

Allmennheten skal gis anledning til naturopplevelse gjennom utøving av tradisjonelt og enkelt friluftsliv med liten grad av teknisk tilrettelegging. Ivaretagelse av naturgrunnet innenfor nasjonalparken er viktig for samisk kultur og næringsutnyttelse. Området skal kunne brukes til reindrift.

Hjemmelsgrunnlag

I utgangspunktet er landskapet i nasjonalparken vernet mot inngrep, jf. verneforskriftens § 3, punkt 1.1 *Vern mot inngrep i landskapet*. Verneforskriften har ingen punkter i de spesifiserte dispensasjonsbestemmelsene som hjemler opparbeidelse og forsterkning av kjøretrasé med klopplegging/kavellegging og bruk av GEO-nett. Søknaden må derfor behandles etter naturmangfoldlovens § 48 *dispensasjon fra vernevedtak*.



Begrunnelse

Verneforskriften åpner for at det kan gis tillatelse til barmarkskjøring i næring inn til Harbakvollen, og forvaltningsmyndigheten har vært, og er, innstilt på å imøtekomme behovet for nødvendig nyttekjøring. Det er fra nasjonalparkstyrets side viktig at konsekvensene for verneverdiene holdes på lavest mulig nivå og at antall traseer for kjøring på barmark reduseres. Barmarkskjøring vil nødvendigvis påvirke verneverdiene negativt, og ved å tilrettelegge en trasé for barmarkskjøring vil dette virke positivt for verneverdiene og for verneformålet, forutsatt at det skal gis tillatelse til barmarkskjøring. Under disse forutsetningene vil tiltakene som er beskrevet i søknaden påvirke verneverdiene positivt og ikke være i strid med verneformålet. Søknaden kan derfor behandles etter naturmangfoldlovens § 48 i naturmangfoldloven.

Tiltakene skal gjennomføres i brukssone B1 Skjækerdalen. Forvaltningsplanen for Blåfjella-Skjækerfjella nasjonalpark sier at det i brukssone B1 kan opprettholde et forholdsvis høgt bruksnivå for landbruksutnyttelse, og at det kan gis tillatelse til barmarkskjøring til seter som i dag brukes i samband med beite (slipp- og sanksted). Samarbeidsavtalen mellom Harbakvollen Seterlag og Skjækerfjella beitelag dokumenterer at Harbakvollen tilfredsstiller dette kravet.

Denne søknaden omhandler kun forsterking av kjøretraseen fra Melasletta og inn til Harbakvollen med klopplegging/kavellegging og GEO-nett, samt en liten skjæring ned til Gravdalen. Nødvendig motorferdsel i forbindelse med tiltaket må omsøkes særskilt.

Med bakgrunn i klageavgjørelser av Miljødirektoratet fra 2015 og 2016, befaringer gjennomført i 2020, korrespondanse mellom søker og fungerende nasjonalparkforvalter, vurderinger gjort av nasjonalparkstyret ved etableringen av bru over Skjækra, forvaltningsplanen og søkers søknad anser fungerende nasjonalparkforvalter at kravet til kunnskapsgrunnlag i nml § 8 som oppfylt. Føre-var-prinsippet i nml. § 9 kommer kun til anvendelse i situasjoner der man ikke har slik tilstrekkelig kunnskapsgrunnlag. Med bakgrunn i vurderingene rundt § 8 tillegges § 9 liten vekt i denne saken.

Etablering og forsterking av kjøretraseen vil øke belastningen for den aktuelle traseen både under tiltaksperioden og i etterkant. Imidlertid vil den samlede belastningen for brukssone B1 Skjækerdalen reduseres når den lovlige barmarkskjøringen flyttes over til en trasé. Uansett må tas særskilt hensyn til andre menneskers ferdsel, dyreliv, reindrift og vegetasjon under tiltaksperioden. Ut over dette tillegges nml. § 10 liten vekt i denne saken. Ut fra de opplysninger som foreligger, vil tiltaket redusere skadene i terrenget. Skulle det likevel oppstå skader som må rettes, skal kostnadene bæres av tiltakshaver, jf. nml. § 11. Når det gjelder vurderinger om dette er en miljøforsvarlig metode, jf. § 12 i nml., vises det til vurderinger om at tiltaket på sikt vil redusere skader på terrenget. Miljøforsvarlig metode for gjennomføring av tiltaket vil bli vurdert nærmere når søknad om motorisert ferdsel skal behandles.

Forvalters tilråding

Med hjemmel i naturmangfoldlovens § 48 *dispensasjon fra vernevedtak*, jf. § 4 *Generelle dispensasjonsbestemmelser* i verneforskriften for Blåfjella-Skjækerfjella nasjonalpark fastsatt ved kongelig resolusjon av 17. desember 2004 har Blåfjella-Skjækerfjella-Lierne nasjonalparkstyre fattet følgende vedtak:



- **Harbakvollen Seterlag gis tillatelse** til å forsterke kjøretraseen mellom Melasletta og inn til Harbakvollen etter trasé som er inntegnet på kart i fig. 1. Traseen forsterkes på slitasjesvake partier ved klopplegging, kavellegging og bruk av GEO-nett.
 - Nøyaktig trasé skal gås opp med GPS, og traseen skal forsiktig merkes i terrenget før arbeidet starter.
 - Hvor det skal klopplegges, kavellegges eller legges ned GEO-nett skal anmerkes i kart. Dette kan gjøres etappevis i forhold til hvilken parsell som skal utbedres det enkelte året.
 - GPS-spor sende nasjonalparkstyret etter nærmere avtale med nasjonalparkforvalter.
- **Harbakvollen Seterlag gis tillatelse** til å lage en liten skjæring ned til Gravdalen ved punkt anmerket på kart i fig. 2.
 - Nasjonalparkforvalter skal gis anledning til å være med under gravearbeidet.
- Nødvendig bruk av motorferdsel for gjennomføring av tiltakene må omsøkes særskilt.
- Denne tillatelsen gjelder kun i forhold til naturmangfoldloven og verneforskriften for Blåfjella-Skjækerfjella nasjonalpark, og gjelder kun for den delen av traseen som befinner seg innenfor nasjonalparkens grenser.
- **Tiltakene skal også godkjennes/vurderes av Verdal kommune i forhold til plan- og bygningslov. Kopi av skriftlig godkjenning/vurdering sendes Blåfjella-Skjækerfjella-Lierne nasjonalparkstyre før arbeidet starter.**

Blåfjella/Skjækerfjella og Lierne Nasjonalparkstyre
v/ Nasjonalparkforvalter Inge Hafstad
fmtliha@fylkesmannen.no

Deres ref:
Vår ref:
Sted: Trondheim
Dato: 12.04.2021

Søknad om dispensasjon for merking av analyseruter og uttak av små mengder plantemateriale i verneområder i forbindelse med overvåkningsprogrammet arealrepresentativ overvåkning (ANO) i 2021.

Norsk institutt for naturforskning skal på oppdrag fra Miljødirektoratet utføre kartlegging i forbindelse med Arealrepresentativ naturovervåkning (ANO). ANO er et nasjonalt overvåkningsprogram som samler inn data på viktige indikatorer, for fagsystem for økologisk tilstand. Overvåkningsprogrammet vil ikke fokusere på resultater fra enkeltområder, men alle innsamlede data vil tilsammen gi en nasjonal statistikk på langsiktige endringer i norsk natur.

ANO sine overvåkningsflater er fordelt over hele fastlands-Norge. Flatene er valgt fra SSBs rutenettverk, med 500x500 meter flater og i hver flate er det lagt ut et forband på 18 punkter som undersøkes. På hver av de 18 punktene i en ANO-flate registreres vegetasjon i en kvadratmeterrute. Siden ANO er et langsiktig overvåkningsprosjekt, så bør ruta merkes med to fastmerker for å gjøre det mulig å finne tilbake til eksakt samme rute om fem år.

Datainnsamlingen i ANO gjøres på faste punkter og inkluderer to komponenter:

- Registrering av variabler for økologisk tilstand, herunder artssammensetning, vegetasjonsdekning og vegetasjonsstruktur.
- Kartlegging av naturtyper etter NiN kartleggingsinstruks for målestokk 1:5000

<https://www.miljodirektoratet.no/om-oss/roller/miljoovervakning/overvakingsprogrammer/basisovervakning/arealrepresentativ-naturovervakning-ano/>

Følgende flate har havnet innenfor et verneområde som dere har forvaltningsmyndighet for:

- ANO-flate 1002 -Lierne nasjonalpark (VV00002334), NV for Litlbursklumpen.
Koordinater (midtpunkt ANO-flate): UTM 33 X 441250, Y 7139750, for kartutsnitt med ANO-flate og punkter, se vedlegg

Det søkes herved om dispensasjon til kunne sette ned to metallrør i forbindelse med merking av analyseruter, til sammen 36 merker pr område (ANO-flate). Fastmerkene som benyttes er aluminiumsrør med 1 cm diameter og lengde 5-10 cm (avhengig av terreng). Merkene blir satt helt ned i jorda, slik at de er svært lite synlige. Dersom punktene havner på stein eller annet materiale som er uegnet for fastmerking, så blir det ikke satt ned merker. Alle punkter registreres også med GPS med høy presisjon slik at man lettere kan gjenfinne merkene. Når prosjektet avsluttes vil alle fastmerker fjernes.

I tillegg kan det være aktuelt med uttak av små mengder plantemateriale i forbindelse med belegg for artsbestemmelse.

Feltarbeidet vil foregå i tidsrommet juli-september 2021 og all ferdsel i forbindelse med kartleggingen vil skje i tråd med friluftslovens regler om ferdsel og god ferdselskultur.

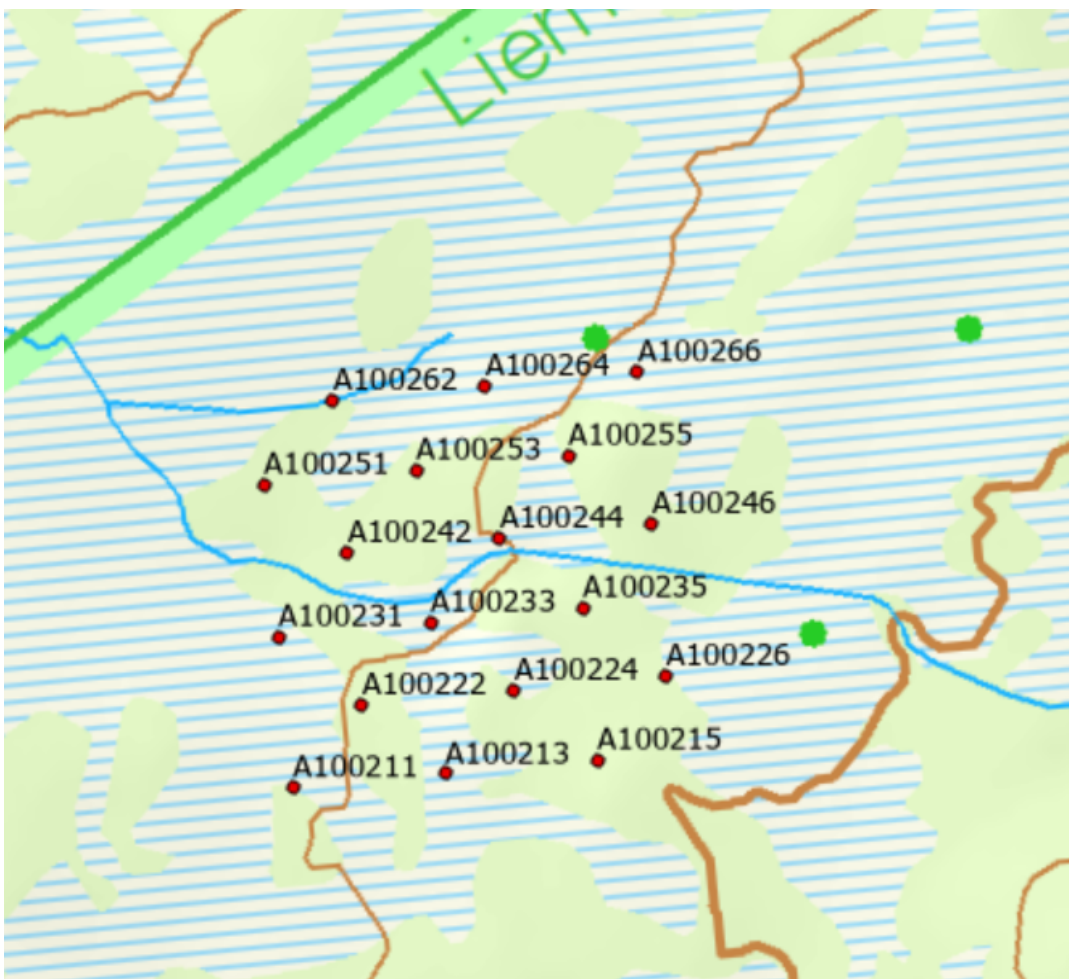
For mer informasjon og spørsmål ta kontakt med Norsk institutt for naturforskning ved prosjektleder Lise Tingstad, telefon +47 90990942, e-post: lise.tingstad@nina.no.

Med vennlig hilsen

Lise Tingstad

VEDLEGG

ANO-flate 1002 -Lierne nasjonalpark (VV00002334), NV for Litbursklumpen
 Koordinater (midtpunkt ANO-flate): UTM 33 X 441250, Y 7139750





Blåfjella-Skjækerfjella-Lierne nasjonalparkstyre
Statsforvalteren i Trøndelag, Postboks 2600
7734 STEINKJER

Trondheim, 09.02.2021

Deres ref.:
[Deres ref.]

Vår ref. (bes oppgitt ved svar):
2021/2203

Saksbehandler:
Ole Morten Sand

Rein gjerde i Gomolia

Etter avtale med nasjonalparkforvalter i Blåfjella-Skjækerfjella nasjonalpark oversendes rapport om midlertidig reingjerde i Gomolia.

Hilsen
Miljødirektoratet

Dette dokumentet er elektronisk godkjent

Kari Kveseth
seksjonssjef

Ole Morten Sand
seniorrådgiver

Tenk miljø - velg digital postkasse fra e-Boks eller Digipost på www.norge.no.

Vedlegg
1 Oppsynsrapport

Oppsynsrapport

Fra: Statens naturoppsyn
Til: Blåfjella-Skjækerfjella nasjonalparkstyre
Dato: 09.02.2021

Opprydding etter midlertidig kalvings gjerde, Gomolia

Statens naturoppsyn har mottatt meldinger om at det i Gomoli, der Skjækra reinbeitedistrikt satte opp et midlertidig gjerde for kalving, ikke ser helt bra ut. Det er rester av avfallsbål i myra, det ligger igjen plastikk, gjerdestolper og nettingruller.

Dette gjerdet som ligger igjen var opprinnelig tenkt til kalvings gjerde i Skjækerlia, men ble flyttet til Gomolia, etter avtale med grunneiere og reindriftsutøvere.

Statens naturoppsyn var i området 27.01.2021. Det var relativt lite snø i området, slik at det var lett å se både gjerdestolper og nettingruller. Dette lå i ulike hauger, flere plasser, både i landskapsvernområdet og i nasjonalparken.

Det er hjemmel for å sette opp midlertidige gjerder i LVO og NP.

Definisjon av gjerder og samleanlegg av midlertidig karakter på tradisjonelle plasser: Gjerder eller anlegg som ikke blir stående ut over en sesong (jfr. reindriftslovens § 12).

SNO ønsker at nasjonalparkstyret går i dialog med reindriftsdistriktet om det er tenkt å benytte området mer og om dette er en tradisjonell plass for gjerde.



Bilder av rester av gjerde;







**Blåfjella-
Skjækerfjella-Lierne
nasjonalparkstyre**



**Låarte-Skæhkeren
-Lijre nasjonal-
paarhkeståvroe**

Besøksadresse
Heggvollveien 6
7882 Nord

Postadresse
Nasjonalparkforvaltningen
Postboks 2600
7734 Steinkjer

Kontakt
Sentralbord: +47 74 16 80 00
Direkte: +47 90 66 47 24 +47 74 16
80 66
E-post: fmtilina@statsforvalteren.no
<http://nasjonalparkstyre.no/Blafjella>

Skæhkere sijte
v/ Mathis Ivan Hætta, Heiavegen 55
7760 SNÅSA

Saksbehandler Inge Hafstad

Vår ref. 2021/2274

Deres ref.

Dato 10.03.2021

NP-2021-18 Blåfjella - Skjækerfjella nasjonalpark - opprydding etter midlertidig reingjerde ved Gomolia

Utvalg	Utvalgssak	Møtedato
Blåfjella/Skjækerfjella-Lierne nasjonalparkstyre	18/2021	10.03.2021

ST 18/2021 NP-2021-18 Blåfjella-Skjækerfjella nasjonalpark – opprydding etter midlertidig reingjerde – rapport fra Statens naturoppsyn

Blåfjella-Skjækerfjella-Lierne nasjonalparkstyre behandlet sak ST 18/2021 under sitt Teams møte onsdag den 10.mars 2021.

Nasjonalparkstyret fattet følgende vedtak:

- Nasjonalparkstyret tilskriver Skæhkere sijte og ber om en redegjørelse som skal inneholde plan for opprydding, herunder tidspunkt for når oppryddingen skal være ferdigstilt.
- Frist for å sende redegjørelsen til nasjonalparkstyret settes til 1. april 2021.
- Endelig ordlyd i brevet som sendes Skæhkere sijte avklares mellom forvalter og styreleder.

Bakgrunn

Nasjonalparkstyret har mottatt rapport fra Statens naturoppsyn (SNO) datert 9. februar 2021 angående rester av et midlertidig gjerde i Gomolia, der en av siidaandelene i Skæhkere sijte (Skjækerfjell reinbeitedistrikt) hadde satt opp et midlertidig gjerde for kalving. Under tilsyn den 27. januar 2021 ble det avdekket rester av avfallsbål i myra, gjenlagt plastikk, gjerdestolper og nettingruller. Dette gjerdet, som ligger igjen, var opprinnelig tenkt til kalvingsgjerde i Skjækerlia, men ble flyttet til Gomolia, etter avtale med grunneiere og reindriftsutøvere.

Fungerende nasjonalparkforvalter har orientert Skæhkere sijte v/Hans Erik Sandvik muntlig om rapporten og fått bekreftet at siidaandelen som benyttet kalvingsgjerde nå har flyttet reinflokken sørover til Gasken Laante sijte (Feren reinbeitedistrikt).

Nasjonalpark
Landskapsvernområde
Naturreservat

Blåfjella-Skjækerfjella og Lierne
Skjækra

Guslia (Grong) – Storfloa – Holden – Arvasslia – Merkesfloen – Berglimyra og Klumplifjellet



Med bakgrunn i vedtak i sak NP-2021-18 ber nasjonalparkstyret om at Skæhkere sijte redegjør for det midlertidige gjerde. Redegjørelse skal inneholde plan for opprydding, herunder tidspunkt for når oppryddingen skal være ferdigstilt. Frist for å sende redegjørelsen til nasjonalparkstyret settes til **1. april 2021**.

Med hilsen

Inge Hafstad
Fungerende nasjonalparkforvalter

Dette dokumentet er elektronisk godkjent og har derfor ingen underskrift

Vedlegg

- Blåfjella - Skjækerfjella nasjonalpark – rapport om midlertidig reingjerde i Gomolia - Skæhkeren sijte - Skjækerfjell reinbeitedistrikt
- Oppsynsrapport

Kopi til:

Statens naturoppsyn	Postboks 5672 Torgard	7485	TRONDHEIM
Statsforvalteren i Trøndelag	Postboks 2600	7734	STEINKJER

Fra: Anne-Kathrin Danielsen[anndan2@online.no]

Sendt: 25.03.2021 22:40:19

Til: Hafstad, Inge

Kopi: mathis-haetta@hotmail.com

Tittel: Opprydding Gommolia.

Hei.

Viser til sak 1872021, dato 10.03.2021

I dag torsdag 25.03.21 ble ryddet opp i Gommolia.

Vennlig hilsen

Anne Kathrin Danielsen

Sendt fra [E-post](#) for Windows 10

Blåfjella-Skjækerfjella-Lierne nasjonalparkstyre
Statsforvalteren i Trøndelag, Postboks 2600
7734 STEINKJER

Trondheim, 15.04.2021

Deres ref.:

Vår ref. (bes oppgitt ved svar):
2021/4615

Saksbehandler:
Ole Morten Sand

Rapport om funn av camp/lager i Skjækra LVO

Statens naturoppsyn registrerte en camp/lager ved Skjækervatnet 13.4.2021.

Funn av denne campen ble formidlet via telefon til forvalter. Forvalter ønsket en skriftlig rapport om forholdet.

Campen består en større trekasse med en del utstyr liggende rundt, det vises til vedlagte bildemateriale for mer informasjon om registreringen.

Hilsen
Miljødirektoratet

Dette dokumentet er elektronisk godkjent

Kari Kveseth
seksjonssjef

Ole Morten Sand
seniorrådgiver

Tenk miljø - velg digital postkasse fra e-Boks eller Digipost på www.norge.no.

Vedlegg

1

Rapport

Rapport camp/bygg i Skjækra LVO

Fra: Statens naturoppsyn
Til: Nasjonalparkstyret for Blåfjella- Skjækerfjella og Lierne nasjonalparker
Dato: 15.04.2021

Funn av etablert camp i Skjækra LVO. Eier av camp er tidligere rapportert og anmeldt for bygging i nasjonalparken og LVO.

Bilder av campen følger nedenfor. Den består av en større trekasse, samt en god del utstyr som ligger rundt, alt fra papp, treverk, plastikk osv.













Tor Erik Arntsen
Øvre Bakkevei 12
7713 Steinkjer
Telf: 99 044 964
torarn@trondelagfylke.no

28.12.20

Blåfjella- Skjækerfjella- Lierne Nasjonalparkstyre
V/ Inge Hafstad
Nasjonalparkforvaltningen
Postboks 2600
7734 Steinkjer

Søknad om bygging av markterrasse, påbygg på hytte.

Viser til brev, datert 26.10.2020 ref. 2020/672, der nasjonalparkstyret ønsker at vi hytteeiere skal søke om dispensasjon fra vernebestemmelsen om bygging av platting.

Jeg er eier av hytte 80/1/8 (Skjækervatnet 32), og kommer inn under kategorien, bygd platting etter 2004.

Jeg ønsker og søke på utsettelse på dispensasjonen/behandling av saken min. Jeg er rett og slett ikke sikker på når jeg kommer meg til fjells for å foreta de nødvendige målingene som behøves for å få sendt inn tegningene.

Håper dette lar seg gjøre.

Mvh

Tor Erik Arntsen



**Blåfjella-
Skjækerfjella-Lierne
nasjonalparkstyre**



**Låarte-Skæhkeren
-Lijre nasjonal-
paarhkeståvroe**

Besøksadresse
Heggvollveien 6
7882 Nord

Postadresse
Nasjonalparkforvaltningen
Postboks 2600
7734 Steinkjer

Kontakt
Sentralbord: +47 74 16 80 00
Direkte: +47 90 66 47 24 +47 74 16
80 66
E-post: fmtliha@statsforvalteren.no
<http://nasjonalparkstyre.no/Blafjella>

Tor Erik Arntsen
Øvre Bakkeveg 12
7713 STEINKJER

Saksbehandler Inge Hafstad

Vår ref. 2020/14767

Deres ref.

Dato 07.01.2021

Skjækra landskapsvernområde - utsatt frist for å fremme søknad om godkjenning av platting - Tor Erik Arntsen

Det vises til brev datert 28. desember 2020 der det søkes om utsatt frist for å fremme søknad om godkjenning av platting ved hytte Skjækervatnet 32 (Gnr/Bnr/Fnr 80/1/8) i Snåsa kommune.

Det gis utsatt frist til **1. mai 2021** for å fremme søknad om godkjenning av platting ved hytte Skjækervatnet 32.

Med hilsen

Inge Hafstad
Fungerende nasjonalparkforvalter

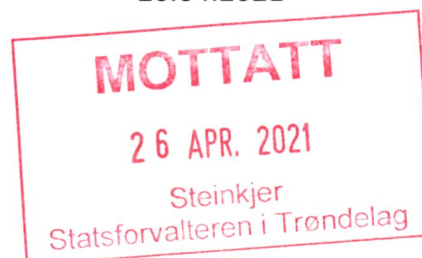
Dette dokumentet er elektronisk godkjent og har derfor ingen underskrift

Kopi til:

Snåasen Tjjelte/ Snåsa kommune Sørsivegen 6 7760 SNÅSA

Tor Erik Arntsen og Merethe Hofstad
Øvre Bakkevei 12
7713 Steinkjer
Tlf: 99 044 964
torarn@trondelagfylke.no

20.04.2021



Blåfjella- Skjækerfjella- Lierne Nasjonalparkstyre
V/ Inge Hafstad
Nasjonalparkforvaltningen
Postboks 2600
7734 Steinkjer

Søknad om markterrasse og informasjon rundt endringer, Skjækervatnet 32

Viser til brev, datert 26.10.2020 ref. 2020/672, der nasjonalparkstyret ønsker at vi hytteeiere skal søke om dispensasjon fra vernebestemmelsen om bygging av platting.

Vi, Merethe Hofstad og Tor Erik Arntsen er eiere av hytte 80/1/8 (Skjækervatnet 32), og kommer inn under kategorien, bygd platting etter 2004.

Vi tillater oss og søke om dispensasjon fra vernebestemmelse og skiftet ut eksisterende om markterrasse/platting. Vi bygde ny markterrasse våren 2020 i retning sør (se vedlegg 3) og byttet ut eksisterende terrassebord slik som vedlegg 1 viser. Markterrassen i vedlegg 1 ble utvidet litt mot vest for at den skulle ligge bedre i terrenget. I tillegg ble eksisterende terrassebord utenfor utedo byttet ut med nye bord. I god tro etter å ha lest oss opp på kommunens sine forskrifter og nasjonalparkens forskrifter kjørte vi opp material til terrasse tidlig vinteren 2020. Vedlegg 7 viser en liten stripe med markterrasse helt på bakkenivå i front av hytten, denne skal bli inntil 1 m bred. Denne vil heller ikke bli festet til hytten, men lagt på mark og følge terrenget, slik at det ikke synes fra Skjækervatnet. Denne markterrassen fortsetter mot nord, til den møter eksisterende terrasse. Denne vil også bygges på bakken. Hytten blir brukt 50-60 døgn i året og for å ødelegge naturen i rundt hytta, blir det renere å ha platt å gå på.

Etter samtale med Inge Hafstad på telefon informerte han at dette ikke er søknadspiktig, men vi velger å informere om denne utbedringen i samme brev. I mars 2021 har vi leid snekkere som skal etterisolere taket på hytta, da taket består i dag av kun taktro og shingel.

Dette gjelder kun den gamle hytta (den ble påbygd i 2007). Det vil da bli en høydeforskjell på ny og gammel del, se vedlegg 1-8. Det skal etterisolerers med 200cm isolasjon.

I løpet av neste vinter vil det blir skiftet vindu i front. Da søker vi om en fasadeendring (se vedlegg 5). Det nye vinduet blir inntil 200 cm bredt og inntil 150 cm dyp. Eksisterende vindu har en bredde på 160 cm og høyde på 100 cm.

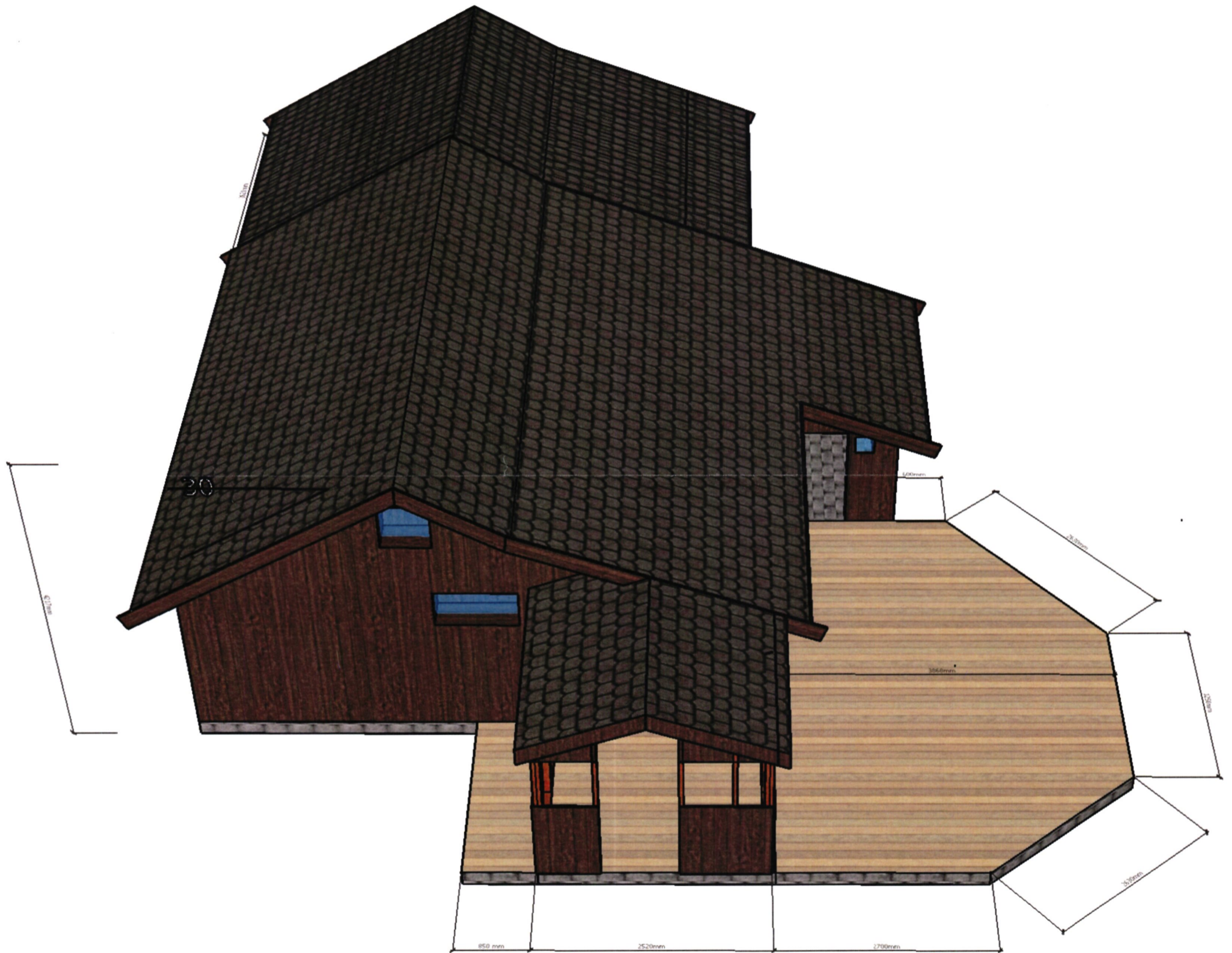
I løpet av en 3-5 års periode vil det også bli etterisolering og skifte av bordkledning på hele hytta, da eksisterende bordkledning ikke er tett. I forbindelse med dett søker vi om å flytte eksisterende bod som dere ser i vedlegg 1 og 2 mot vest bakover, dette for å kunne skifte bordkledning på veggen innenfor boden, da denne har besøk av mus. Det vil da bli en fasadeendring mot vest. Vi søker da om å utnytte de siste kvm av det totale arealet på hytta. Etter at forrige eier bygde på hytta i 2007 er hytta på 71 kvm. Vi ønsker da å bygge på de siste kvm i boden vi flytter. Dette bare til orientering, vi sender dere tegninger av ny fasade når dette er klart.

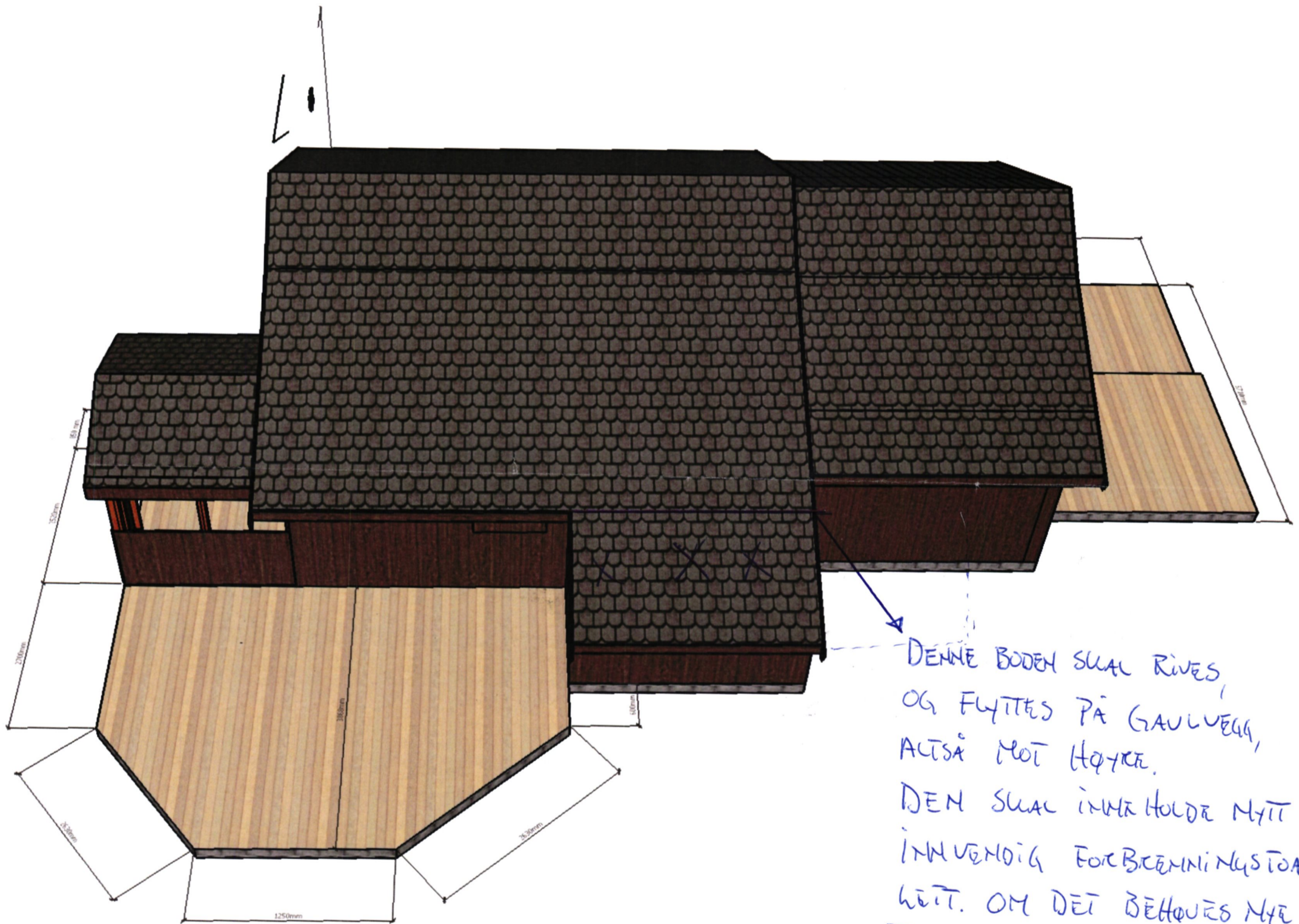
Jeg mener ved å ha tegnet hytta med plassering, situasjonskart, målsatt tegninger at dette skal være informativt nok. Tegningene av hytta med mål finner dere i vedlegg 1-8. Vi har med dette varslet om det som er gjort tidligere og det som skal gjøres. Håper dette ble ryddig og oversiktlig. Dere kan ta kontakt med Tor Erik om det skulle være noen spørsmål rundt dette.

Mvh

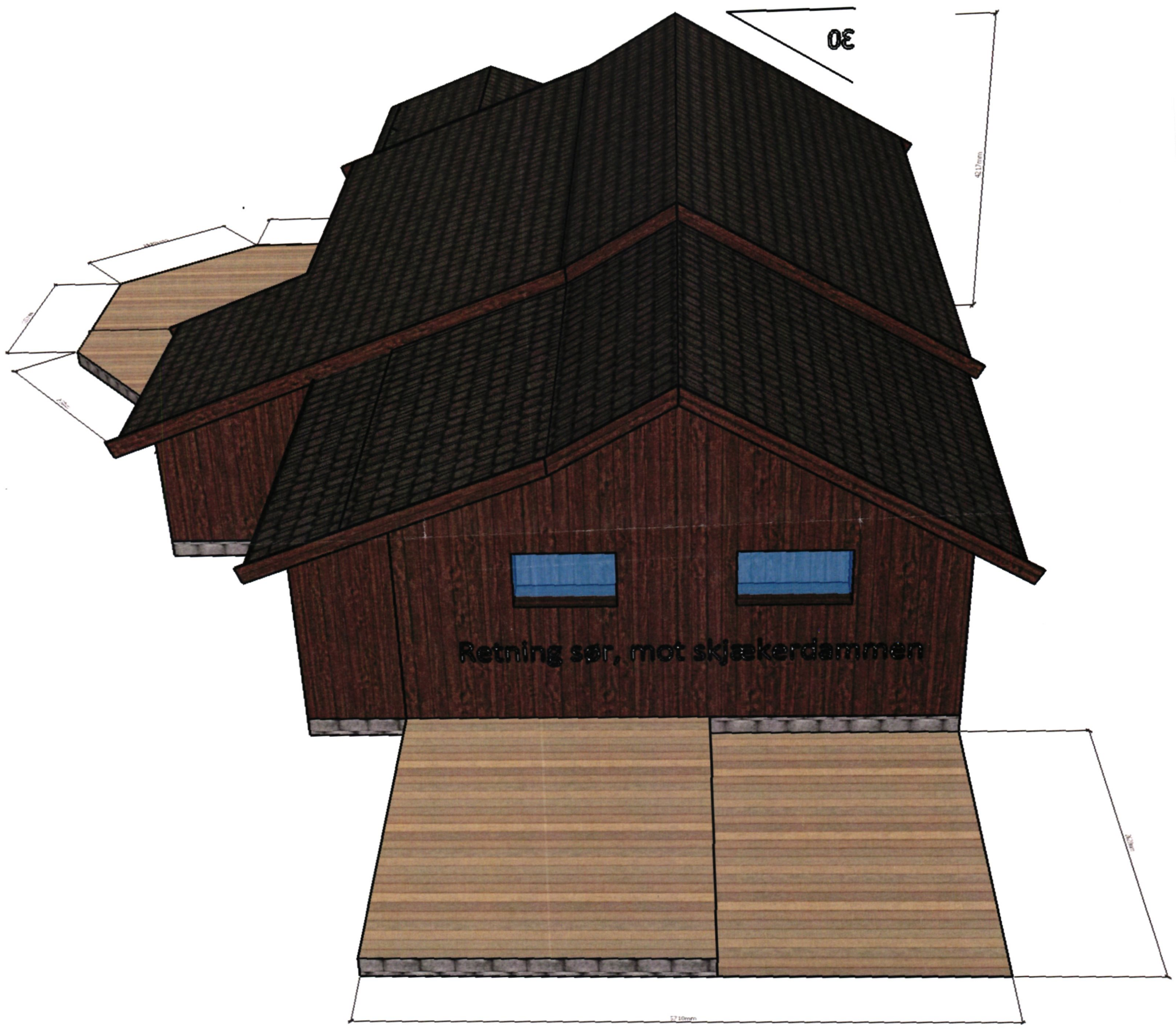
Tor Erik Arntsen & Merethe Hofstad

A handwritten signature in blue ink, appearing to read 'Tor Erik Arntsen', written over the printed name.







DENNE BODEN SKAL RIVES,
OG FLYTTES PÅ GAULVEGG,
ALTSÅ MOT HØYRE.
DEN SKAL INNHOLDE MITT
INNVENDIG FORBRENNINGSTOA-
LETT. OM DET BEHOVES NYE
TEKNINGAR, TAR DU KONTAKT.

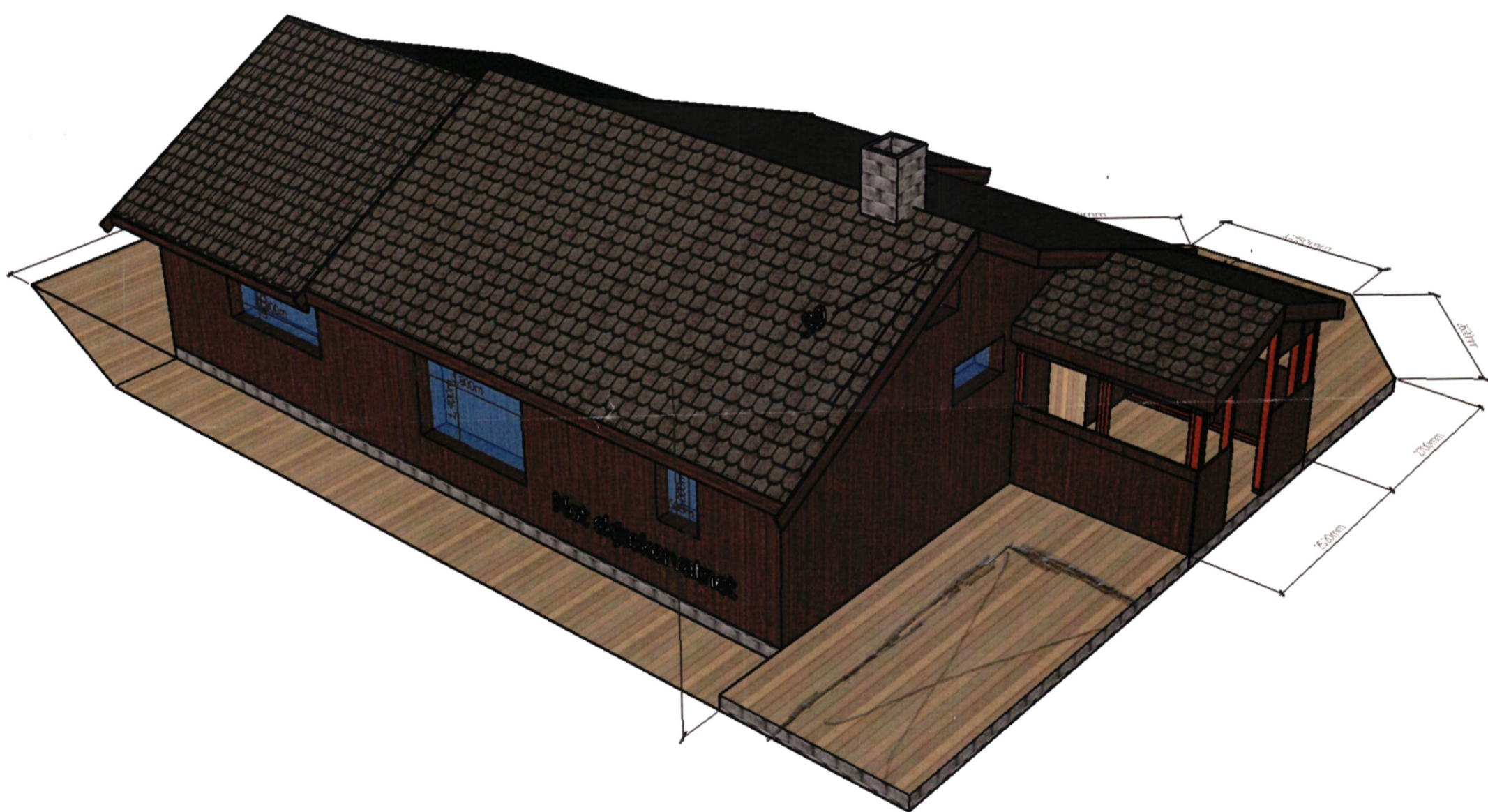


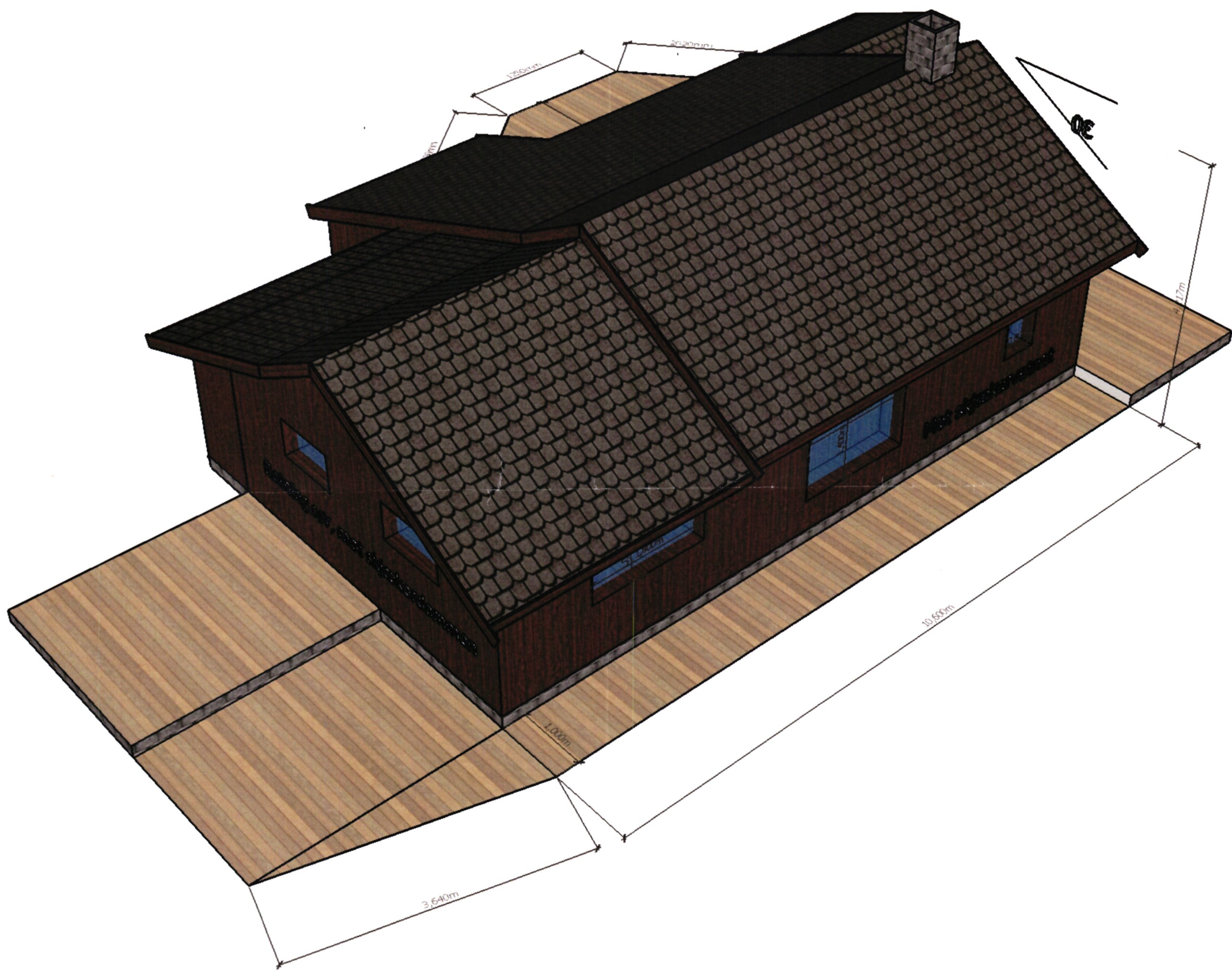






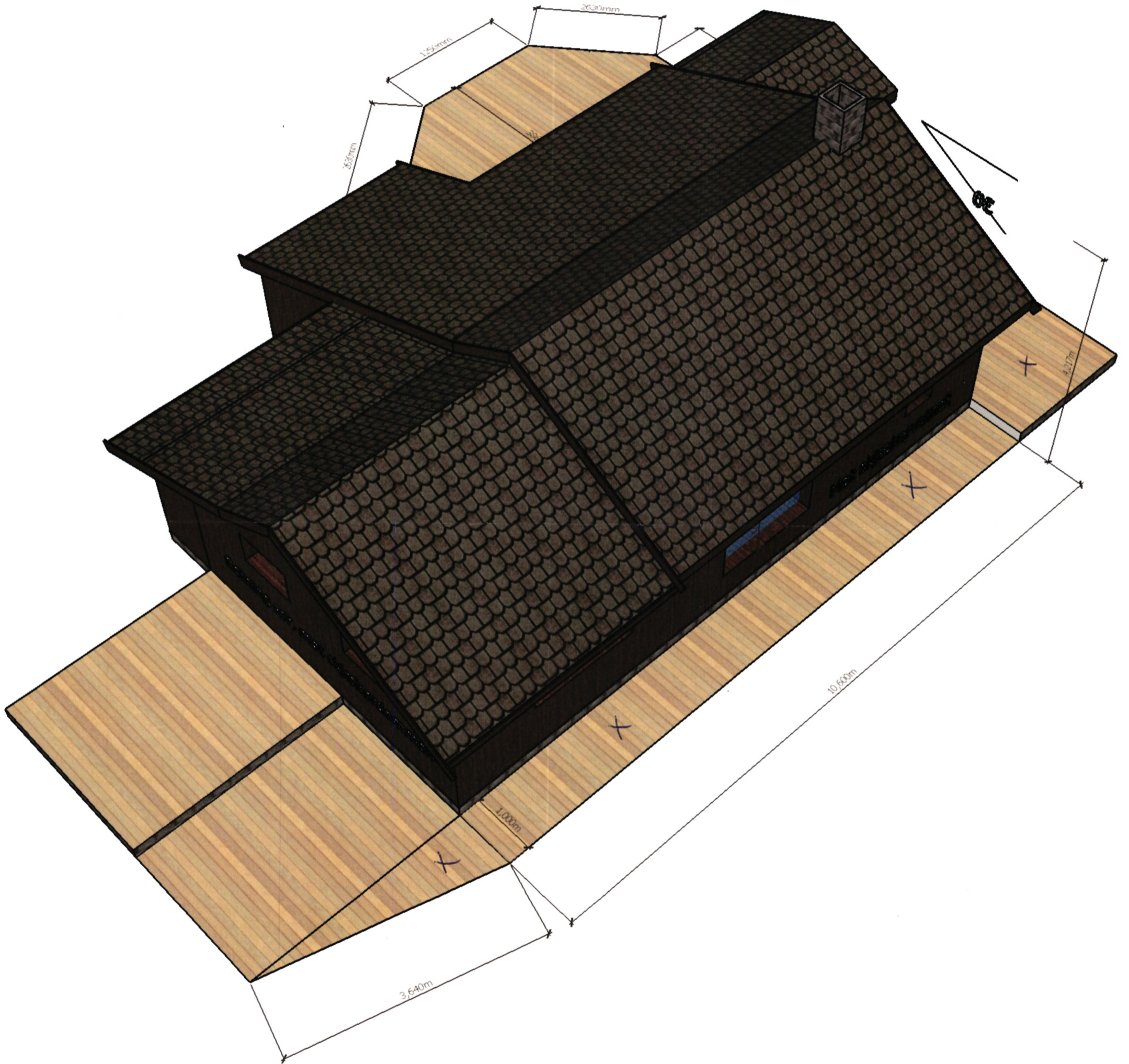
Vedlegg 6





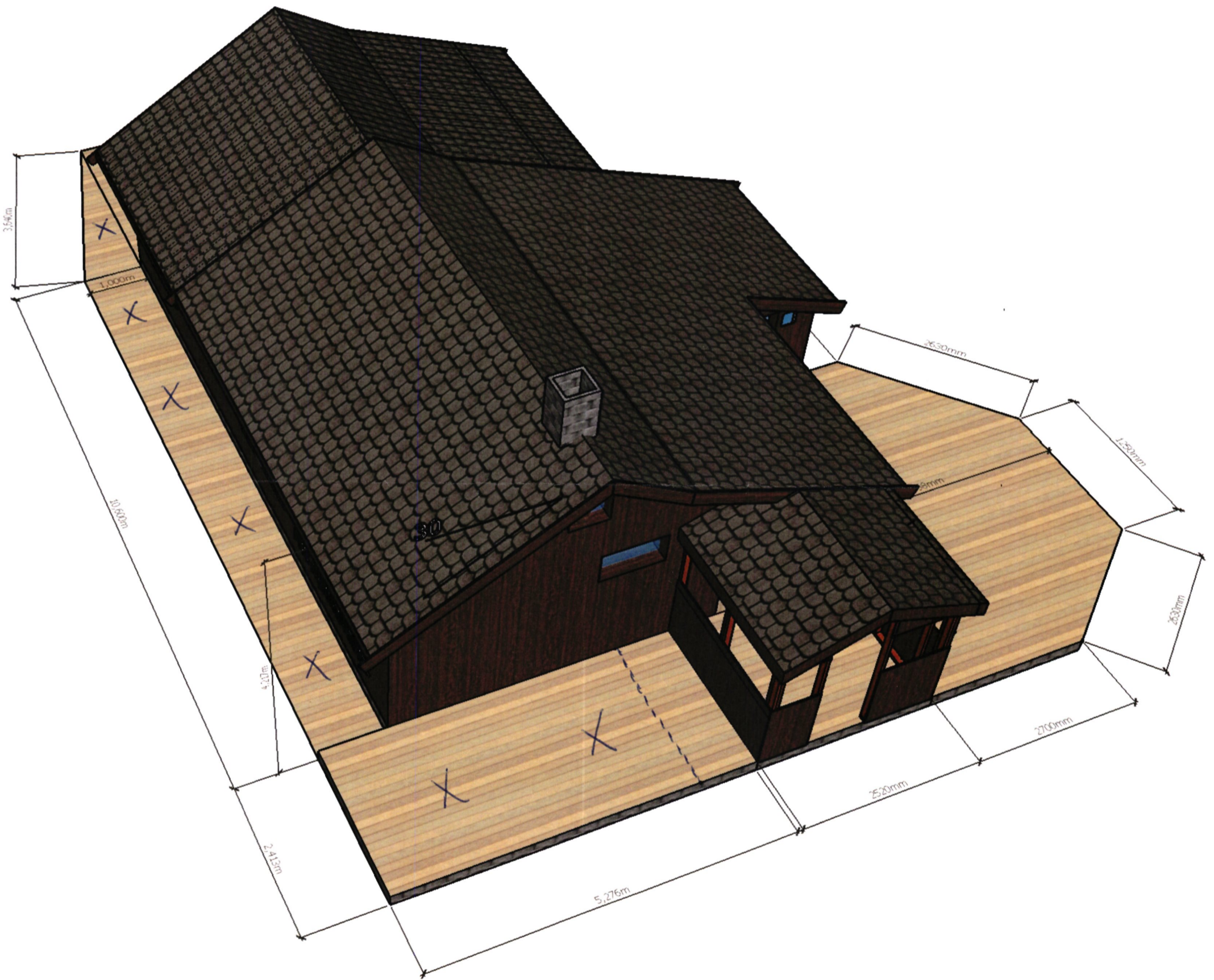
VEDLEGG 9

X VISER KUN HUORDAN DET
BLIK SEENDE UT. DET ER INN
GJØTT.



VEDLEGG 10

X = VISER KUM HUORDAN DET
BLIK SEENDE UT. DET ER
I ALLE GJØRTE/UTFØRT.





**Blåfjella-
Skjækerfjella-Lierne
nasjonalparkstyre**



**Låarte-Skæhkeren
-Lijre nasjonal-
paarhkeståvroe**

Besøksadresse
Heggvollveien 6
7882 Nord

Postadresse
Nasjonalparkforvaltningen
Postboks 2600
7734 Steinkjer

Kontakt
Sentralbord: +47 74 16 80 00
Direkte: +47 906 64 724 +47 74 16
80 66
E-post: fmtliha@fylkesmannen.no
<http://nasjonalparkstyre.no/Blafjella>

Adresseliste Hytteeierne i Skjækra LVO

Saksbehandler Inge Hafstad

Vår ref. 2020/672

Deres ref.

Dato 26.10.2020

Brev til hytteeierne i Skjækra landskapsvernområde - Plattinger og forholdet opp mot verneforskriften

Dette brevet går ut til alle som har hytte i Skjækra landskapsvernområde i Steinkjer og Snåsa kommuner. Informasjon om eier/fester er hentet ut fra matrikkelen. I adresselisten som er vedlagt står Gnr/Bnr/Fnr oppført bak deres navn. Ber dere se over adresselisten og gi tilbakemelding hvis dere finner feil eller mangler.

Viser til informasjon, lagt ut på nettsidene i mai 2020, angående plattinger ved hyttene i Skjækra LVO. Der la vi ut informasjon om at all byggevirkosomhet i landskapsvernområdet i utgangspunktet er forbudt etter verneforskriften fra 2004, og det må derfor søkes om dispensasjon fra verneforskriften, blant annet til å sette opp en platting. Dette er uavhengig av om tiltaket er søknadspliktig etter plan- og bygningsloven eller ikke. Det henvises her til verneforskriftens § 3, punkt 1.1 *Inngrep i landskapet*. Hele verneforskriften for Skjækra landskapsvernområde finner dere på www.lovdata.no, søk på Skjækra landskapsvernområde.

Det er kommet en god del reaksjoner på dette informasjonsskrivet, der det blant annet vises til at de har bygd etter veiledning fra Steinkjer og Snåsa kommune, samt grunneier Steinkjer kommuneskoger Ogdalsbruket KF.

I etterkant har det vært møter mellom Nasjonalparkforvaltningen, byggesaksbehandlere i Steinkjer og Snåsa kommune, samt Steinkjer kommuneskoger Ogdalsbruket KF. Her kom det fram at kommunene og kommuneskogen har veiledet ihht plan- og bygningsloven og forvaltningsplanen for LVO, og ikke i tilstrekkelig grad ihht verneforskriften. De som har bygd plattinger i tråd med arealbestemmelsene i BYA, jf. NS 3940, og kommunenes LNFR bestemmelser, har etter veiledning fra kommunene og kommuneskogen bygd i god tro.

Konklusjonen fra dialogen mellom nasjonalparkforvaltningen og kommunene er to forhold; All byggevirkosomhet i landskapsvernområde er i utgangspunktet forbudt, jf. verneforskriften, og det må derfor søkes om dispensasjon uansett om det er innenfor eller utenfor de kommunale bestemmelsene.

Alle hytteeiere som har bygd platting etter vernetidspunktet (2004) bes søke om å få dispensasjon og godkjent plattingen. De som da har bygd etter de bestemmelsene det er veiledet etter vil da få godkjenning. De som har bygd ut over dette vil bli kontaktet for å komme fram til en løsning. På denne måten kan hytteeier dokumentere at alt er godkjent og i orden på sin tomt, noe som kan være greit ved evt. salg eller overdragelse.



Vi ber derfor alle hytteeierne som har bygd platting etter 2004 om å sende inn søknad til forvaltningsmyndigheten **innen 31. desember 2020**. Søknaden skal inneholde situasjonskart med plassering av terrassen i forhold til hytta, mål som viser lengde, bredde og gjennomsnittlig høyde over bakken, bilder, når ble terrassen bygd og annen relevant informasjon.

Eventuelle spørsmål og kommentarer til dette brevet rettes til fungerende nasjonalparkforvalter på telefon eller e-post. Kontaktinformasjon finner dere helt øverst i dette brevet.

Med hilsen

Inge Hafstad
Fungerende nasjonalparkforvalter

Dette dokumentet er elektronisk godkjent og har derfor ingen underskrift

Vedlegg:

1. Adresseliste – Brev til hytteeiere i Skjækra landskapsvernområde

Kopi til:

Fylkesmannen i Trøndelag	Postboks 2600	7734	Steinkjer
Miljødirektoratet	Postboks 5672 Torgarden	7485	Trondheim
Snåasen Tjelle / Snåsa kommune	Sørsivegen 6	7760	Snåsa
Statens naturoppsyn	Postboks 5672 Torgard	7485	Trondheim
Steinkjer kommune	Postboks 2530	7729	Steinkjer
Statskog SF	Postboks 63 Sentrum	7801	Namsos